

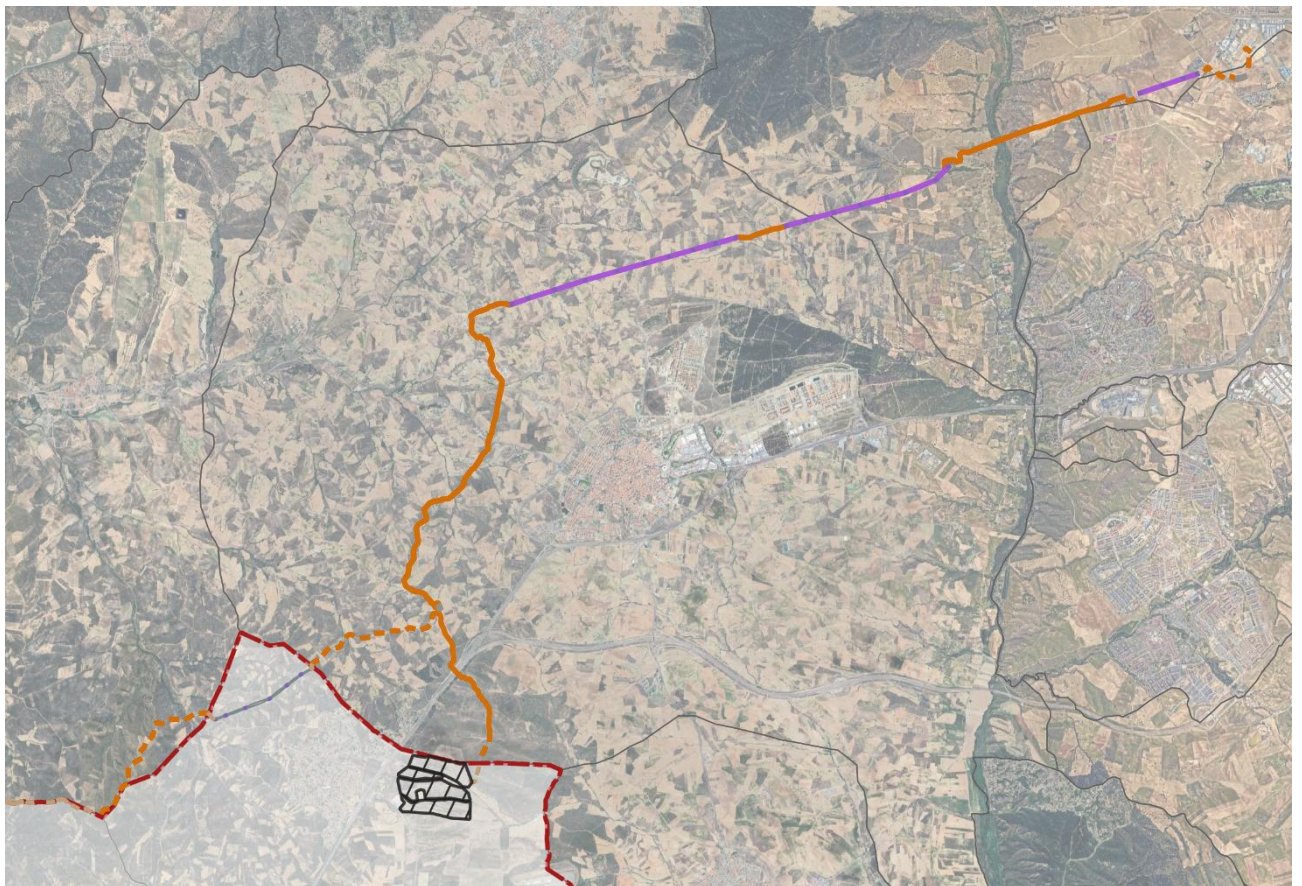
PLAN ESPECIAL DE INFRAESTRUCTURAS

INFRAESTRUCTURAS DE EVACUACIÓN DEL PROYECTO DE PLANTAS FOTOVOLTAICAS E INFRAESTRUCTURAS DE EVACUACIÓN “NUDO VILLAVICIOSA”

DOCUMENTO PARA EVALUACIÓN AMBIENTAL ESTRATÉGICA

BLOQUE IV. RESUMEN EJECUTIVO

VILLAMANTA - NAVALCARNERO – VILLAVICIOSA DE ODÓN – MÓSTOLES



Enero 2026

BLOQUE IV.- RESUMEN EJECUTIVO

1.1 Objeto

El presente Plan Especial de Infraestructuras (PEI) tiene por **objeto** la definición de los elementos integrantes de las Infraestructuras de Evacuación que se encuentran ubicadas en la Comunidad de Madrid, del Proyecto de Plantas Solares Fotovoltaicas denominado “**NUDO VILLAVICIOSA**” ubicado en la provincia de Toledo, así como su ordenación en términos urbanísticos, complementando y modificando el planeamiento vigente en casa uno de los municipios afectados, con objeto de legitimar la ejecución de las mencionadas Infraestructuras.

El Proyecto “Nudo Villaviciosa” consta de 10 plantas solares fotovoltaicas denominadas “Helena” y sus líneas de evacuación en 30kv y 220 kV. La totalidad de las plantas fotovoltaicas y gran parte de las infraestructuras de evacuación se encuentran en la provincia de Toledo, a excepción de:

- Líneas aéreas y subterráneas de evacuación para una potencia de 782,5 MWp:
 - La línea de 30 kV, desde el Centro de Seccionamiento de la Planta Helena Solar 8, ubicada en Casarrubios del Monte, hasta la subestación El Límite. Esta línea discurre enteramente subterránea.
 - El tramo de la línea aérea de 220 kV entre la SE Las loberas y la SE El Límite, en la parte que discurre por la Comunidad de Madrid. Esta línea discurre en parte en aéreo y en parte subterránea.
 - La línea de 220 kV desde la SE El límite a SE La Platera. Esta línea discurre en parte en aéreo y en parte subterránea.
 - La línea de 400kV entre la SE La Platera y la SE de REE Villaviciosa, que discurre enteramente subterránea.
- Dos subestaciones:
 - SE El Límite (220/30kV), en el término municipal de Navalcarnero.
 - SE La Platera (220/400 kV), en el término municipal de Móstoles.

Las Infraestructuras de evacuación tienen por objeto evacuar la energía generada en las plantas fotovoltaicas denominadas “Helena”. Hay que resaltar que la mayor parte del trazado de la línea de evacuación de 220 kV transportará además la energía generada por las plantas denominadas “Carina”, ubicadas también en la provincia de Toledo y que forman parte del Plan Especial para las Infraestructuras de Evacuación del Proyecto “Nudo Lucero”, actualmente en tramitación con número de expediente 10-UB2-00311.7/2021 (SIA: 21/306), del mismo promotor.

2 OBJETO, PROMOTOR Y EQUIPO REDACTOR DEL PLAN

2.1 Entidad promotora

El promotor de los proyectos fotovoltaicos y, por tanto, el **promotor** del presente Plan Especial de Infraestructuras es la entidad mercantil **SOLARIA PROMOCIÓN Y DESARROLLO FOTOVOLTAICO, S.L.U.** dotada de CIF B-87878518, con domicilio a efecto de notificaciones en C/Princesa 2, 4ª Planta, 28008 Madrid.

D. Fernando Rodríguez – Madrdejos Ortega, con DNI 70.579.334-Q, actúa en nombre y representación de SOLARIA PROMOCIÓN Y DESARROLLO FOTOVOLTAICO, S.L.U., en calidad de Administración Solidario.

La empresa responsable de la ejecución de las obras recogidas en dicho Proyecto es la entidad mercantil **SOLARIA PROMOCIÓN Y DESARROLLO FOTOVOLTAICO, S.L.U.**, promotora también del presente documento.

El promotor tiene concedido los permisos de acceso y conexión a la SET Villaviciosa, propiedad de Red Eléctrica de España, REE el 15 de abril de 2020 y 12 de julio de 2021 respectivamente.

La Resolución de la Dirección General de Calidad y Evaluación Ambiental por la que se formula Declaración de Impacto Ambiental del proyecto ha sido emitida el pasado 24 de enero de 2023, lo que pone fin al procedimiento de Evaluación de Impacto Ambiental en el citado ministerio. Se adjunta la mencionada **Declaración de Impacto Ambiental**, como Anexo III.

Con fecha **26 de julio de 2024** la Dirección General de Política Energética y Minas del Ministerio para la Transición Ecológica y el Reto Demográfico ha otorgado a Solaria Promoción y Desarrollo Fotovoltaico, S.L.U., **autorización administrativa previa de modificaciones y autorización administrativa de construcción** para la instalación fotovoltaica Helena Solar 2, de 82,49 MW de potencia instalada, y su infraestructura de evacuación, en Méntrida, La Torre de Esteban Hambrán, Casarrubios del Monte, Novés, Maqueda, Portillo de Toledo, Quismondo, Valmojado y Santa Cruz de Retamar (Toledo), y Navalcarnero, Villaviciosa de Odón, Villamanta y Móstoles (Madrid). Se adjunta dicha resolución como Anexo IV de la presente memoria,

La capacidad del promotor para presentar la iniciativa viene amparada por lo dispuesto en el artículo 56 de la Ley 9/2001 del Suelo de la CAM respecto al derecho de los particulares de formular el planeamiento urbanístico.

2.2 Equipo Redactor

La redacción del presente documento ha sido encomendada al equipo de **GRUPO SC**, bajo la dirección **Dña. Natalia Chinchilla Cámara** (Arquitecto y Máster en Ordenación del Territorio y Gestión Urbanística) como director del Equipo Redactor, y con la colaboración de **AMBINOR** y **D. Alberto Lozano Moya** en la redacción de los Documentos Sectoriales y el Estudio Ambiental Estratégico.

Firmado: Natalia Chinchilla Cámara

Arquitecto Superior y Máster en Ordenación del Territorio y Gestión Urbanística

Colegiado COAM 12.282

3 DELIMITACIÓN DEL ÁMBITO

Las infraestructuras que son objeto del presente Plan Especial se localizan en los municipios de Villamanta, Navalcarnero, Villaviciosa de Odón y Móstoles. Las plantas fotovoltaicas se ubican en la provincia de Toledo, evacuando la energía generada en las mismas en la Subestación “Villaviciosa” de Red Eléctrica de España, ubicada en Villaviciosa de Odón, (Comunidad de Madrid).

El inicio de la infraestructura se ubica en el Municipio de Maqueda (Toledo) y entra en la Comunidad de Madrid con una línea de 220 kV de doble circuito (por la potencia acumulada de todas las plantas) con tramos aéreos y subterráneos, y evacúa hacia la subestación de La Platera, ubicada en el término municipal de Móstoles (Madrid) en donde se hace la transformación a 400 kV para, ya en subterráneo, conectar a la subestación de REE de Villaviciosa de Odón, en Madrid. Por el trazado entre Las Loberas y La Platera, y mediante una apertura de línea en la subestación de El Límite (término municipal de Navalcarnero, Madrid), se recoge la potencia generada por la planta fotovoltaica Helena Solar 8, situada en el Municipio de Casarrubios del Monte (Toledo).

Gran parte del trazado desde Helena 8, pasando por la subestación de El Límite, hasta la subestación de La Platera se compartirá corredor con una línea de evacuación de 220 kV, con tramos aéreos y subterráneos, de otros promotores de parques fotovoltaicos para conectar, en este caso, con la subestación de REE de Lucero.

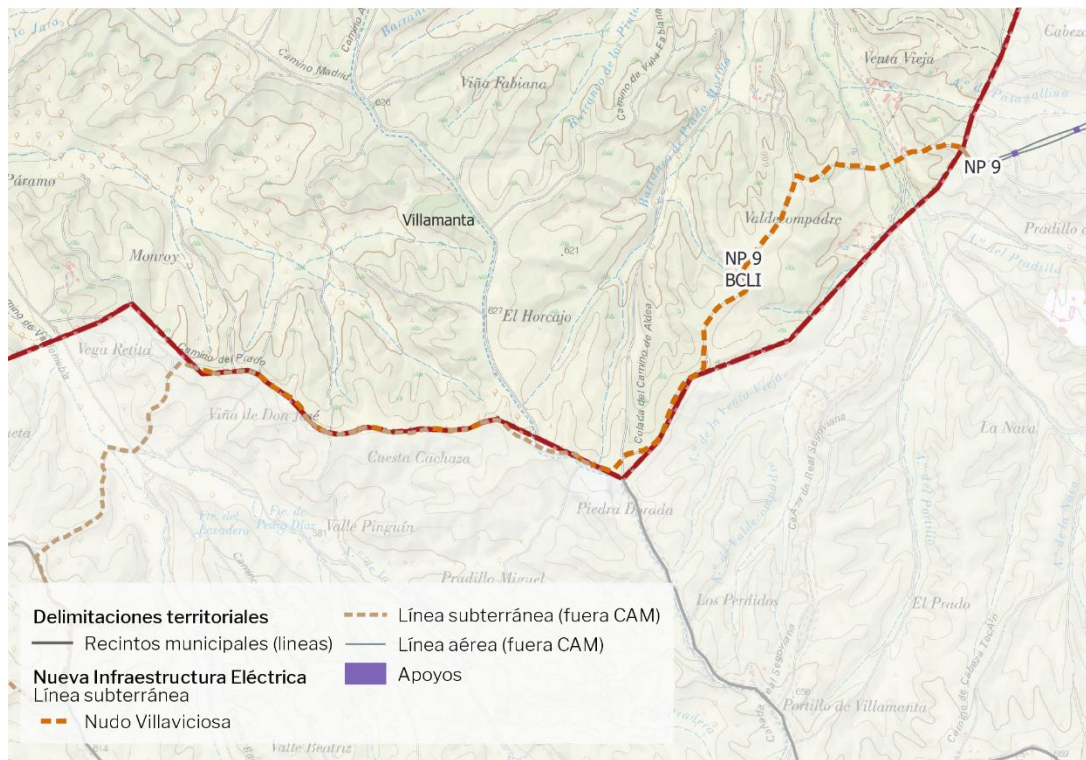
El ámbito del Plan Especial viene definido por el trazado de la línea de evacuación y las dos subestaciones eléctricas necesarias para elevar progresivamente la tensión de la línea hasta conectar con la subestación de Red Eléctrica de España. En concreto, en lo relativo a las líneas aéreas, el ámbito incluye la servidumbre de vuelo de la línea aérea, definiéndose la misma como una franja de un máximo de 60 m a cada lado del trazado de la línea para los tramos aéreos y de un máximo de 35 m a cada lado del eje en los tramos subterráneos. Se ha establecido un perímetro de 20 m para delimitar el ámbito del Plan Especial en el entorno de las Subestaciones. El ámbito soterrado se ha ajustado a la realidad del espacio libre disponible bajo el cual puede soterrarse la línea.

El ámbito concreto, su delimitación y las coordenadas de los vértices de la delimitación se indican en el plano **¡Error! No se encuentra el origen de la referencia.¡Error! No se encuentra el origen de la referencia.**

La superficie total de ámbito del PEI es de 245,28 ha. Se especifica a continuación la delimitación del ámbito y su trazado en cada uno de los términos municipales.

3.1 Villamanta

Este Municipio se ve afectado únicamente por un tramo de la línea aérea de 220 kV entre la SE Las Loberas y la SE El Límite. Esta línea se ha soterrado completamente a su paso por este término municipal, discurriendo en su mayor parte por caminos existentes. La línea entra en la Comunidad de Madrid por el Suroeste, cruzando por el extremo sur el municipio de Villamanta. Transcurre en parte sobre el límite del término municipal de este municipio con Casarrubios del Monte. En este término municipal, este Plan Especial afecta a una superficie de 23,53 ha, con una longitud de línea de 4,78 km



Trazado de la línea de evacuación en el TM de Villamanta.

3.2 Navalcarnero

Este Municipio se ve afectado por

- La línea de 30 kV, desde el Centro de Seccionamiento de la Planta Helena Solar 8, ubicada en Casarrubios del Monte (Toledo), hasta la subestación El Límite. Esta línea discurre enteramente subterránea, atravesando la N-V y los suelos urbanizables del S4 del PGOU de Navalcarnero.
- Parte de la línea subterránea de 220 kV que discurre entre la SE Las loberas y la SE El Límite
- Parte de la línea de 220 kV que va desde la SE El límite a SE La Platera. Una parte de esta línea es aérea y parte de ella discurre soterrada.
- La Subestación El Límite (220/30kV)

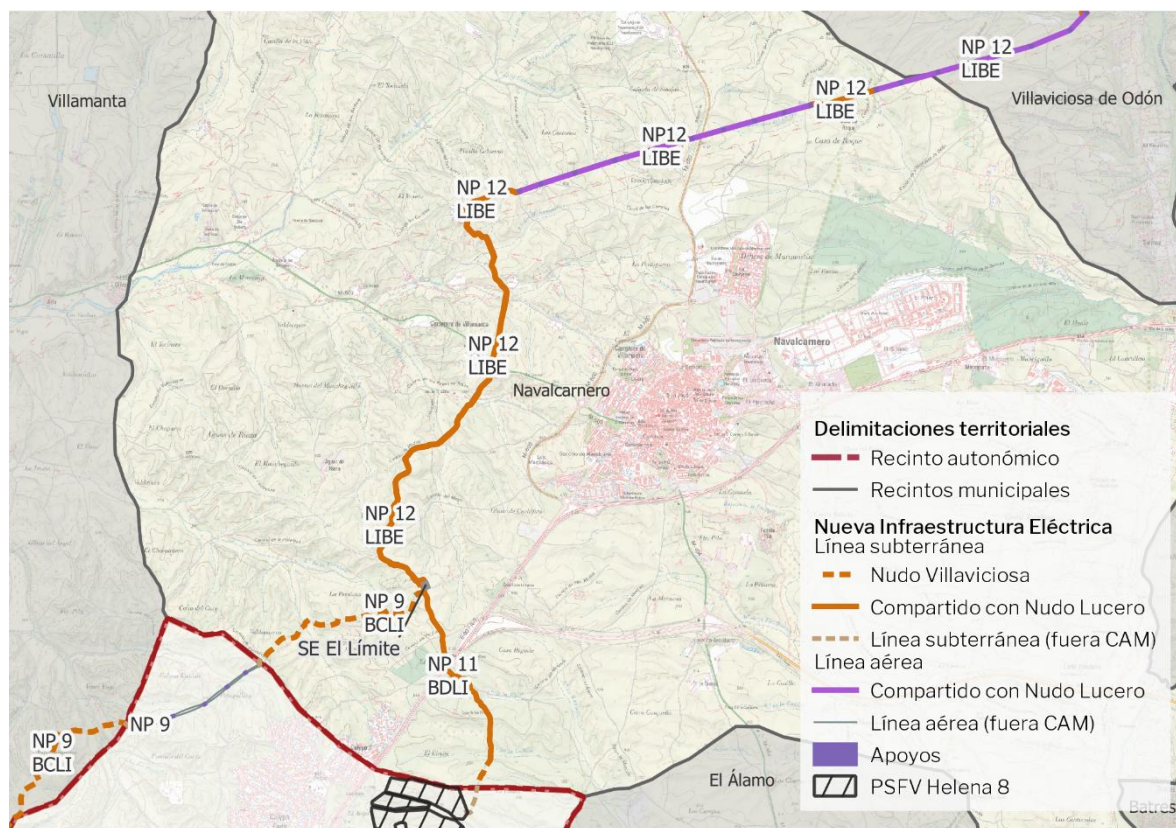
La línea de 220 kV que discurre entre la SE Las loberas y la SE El Límite entra soterrada desde el término municipal de Casarrubios del Monte, discuriendo por caminos existentes hasta la Subestación El Límite, con una longitud aproximada de 5,4 km. La subestación El Límite está ubicada junto al Camino de Valdeyeso, ocupando una superficie de 1,39 ha.

Desde dicha Subestación, la línea de 220 kV que va desde la SE El límite a SE La Platera atraviesa el municipio de Navalcarnero desde la A5 hasta el municipio de Villaviciosa de Odón, circunvalando el casco urbano de Navalcarnero por el noroeste y atravesando a continuación el Parque Regional del Curso medio del Guadarrama. Esta línea afecta al municipio de Navalcarnero en una longitud aproximada de 17,4 km, de los cuales 4,1 km discurren en tramo aéreo y 13,3 km en tramo soterrado.

En su entrada a la Comunidad de Madrid, a esta línea se incorpora además la línea que proviene del Centro de Seccionamiento de la Planta Fotovoltaica Helena 8, ubicada en el municipio de Casarrubios del Monte (Toledo), en el límite de esta Comunidad y que recoge la potencia generada por esta planta.

El Límite. Esta línea discurre enteramente soterrada, afectando al municipio de Navalcarnero en una longitud aproximada de 2,69 km. En la confluencia de ambas líneas se ubica la subestación El Límite.

En este término municipal, este Plan Especial afecta a una superficie de 147,37 ha, con una longitud de línea aproximada de 22,95 km, de los cuales 18,84 km discurren soterrados y 4,12 km discurren en aéreo.



Trazado de la línea de evacuación y localización de la SET El Límite en el TM de Navalcarnero.

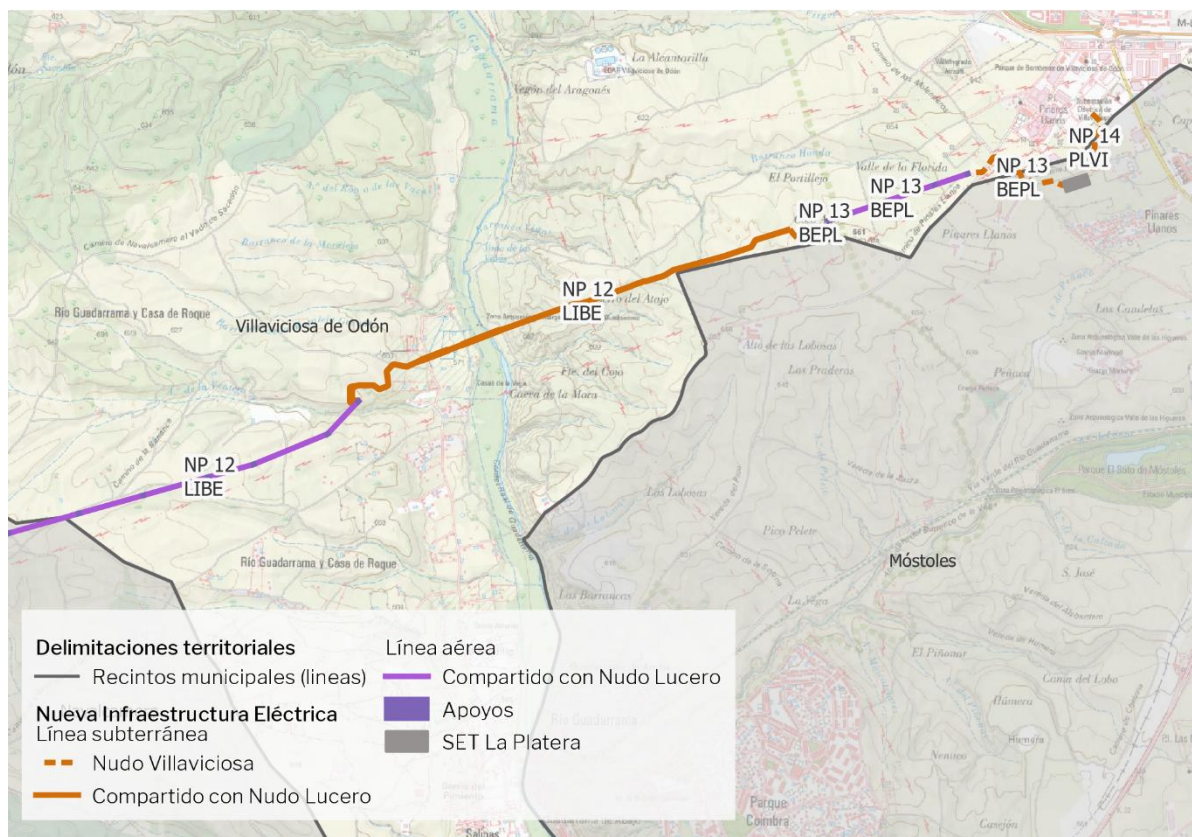
3.3 Villaviciosa de Odón

Este Municipio se ve afectado por:

- Parte de la línea de 220 kV desde la SE El límite a SE La Platera, que atraviesa el término municipal por el Sur, atravesando a continuación el Parque Regional del Curso medio del Guadarrama
- Parte de la línea de 400kV entre la SE La Platera y la SE de REE Villaviciosa, que discurre enteramente subterránea.

La línea de evacuación SE El límite a SE La Platera atraviesa el término municipal por el Sur, atravesando a continuación el Parque Regional del Curso medio del Guadarrama. En la parte que afecta al municipio de Villaviciosa de Odón, esta línea tiene una longitud aproximada de 6,92 km., de los cuales 3,13 km discurren en tramo aéreo y 3,79 km en tramo soterrado.

En su llegada al casco urbano de Villaviciosa de Odón, la línea discurre junto al límite de este municipio con el municipio de Móstoles. Finalmente, esta línea termina en la SE La Platera (Móstoles), desde donde parte la línea soterrada de 400 kV, que evacua hacia la SE de REE de Villaviciosa de Odón., con una longitud de 0.21 km en este municipio.



Trazado de la línea de evacuación en el TM de Villaviciosa de Odón.

En este término municipal, este Plan Especial afecta a una superficie de 68,12 ha, con una longitud aproximada de línea de 6,92 km, de los cuales 3,79 km discurren soterrados y 3,13 km discurren en aéreo.

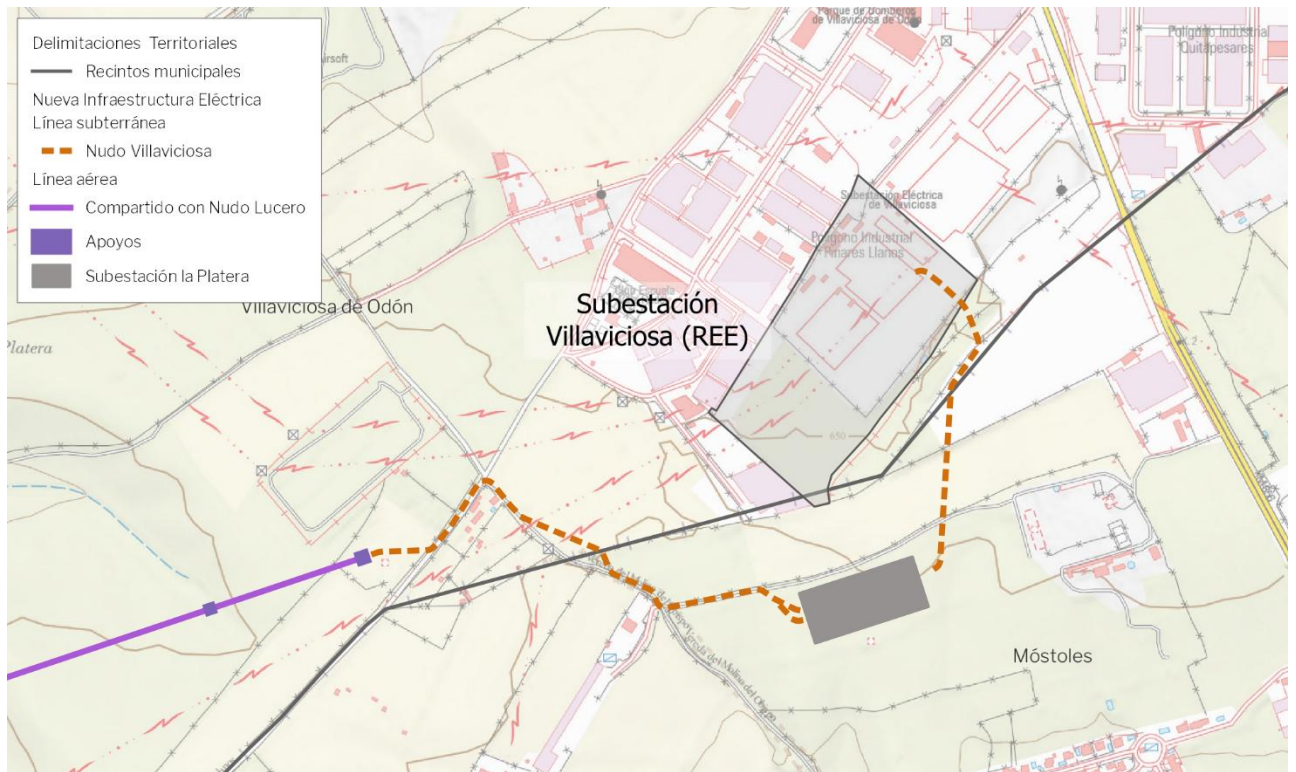
3.4 Móstoles

Este Municipio se ve afectado por:

- Los últimos tramos de la línea de 220 kV desde la SE El límite a SE La Platera. En este municipio esta línea discurre subterránea.
- Parte de la línea de 400kV entre la SE La Platera y la SE de REE Villaviciosa, que discurre enteramente subterránea.
- SE La Platera (220/400 kV).

La línea SE El límite a SE La Platera termina en la SE La Platera, ubicada en este último término municipal, afectando a una superficie de 2,08 ha. La línea SE El límite a SE La Platera discurre subterránea con una longitud de 0,33 km en este municipio. Desde la citada subestación parte la línea de 400kV hacia la SE de REE de Villaviciosa de Odón. Discurre subterránea, con una longitud de línea de 0,25 km en este municipio.

En este término municipal, este Plan Especial afecta a una superficie de 6,58 ha, con una longitud de línea de 0,58 km.



(Arriba vista general y abajo vista escala en detalle del final de la línea) Trazado de la línea de evacuación y localización de las SET La Platera y Villaviciosa (REE) en los TM de Móstoles y Villaviciosa.

4 ALCANCE

El presente Plan Especial de Infraestructuras (PEI) tiene por objeto la definición de los elementos integrantes de las infraestructuras eléctricas correspondientes a la parte de las Infraestructuras de Evacuación que se encuentran ubicadas en la Comunidad de Madrid, del proyecto de 14 Plantas Solares Fotovoltaicas denominado “**Helena Solar**”, ubicado en la provincia de Toledo.

El objetivo del PEI es la legitimación de la ejecución del Proyecto Ejecutivo de dichas Infraestructuras de Evacuación ubicadas en la Comunidad de Madrid, mediante:

- La definición concreta de su trazado y dimensionamiento, de manera que, teniendo en cuenta la topografía del terreno, el planeamiento de desarrollo, las infraestructuras preexistentes y previstas, asegure su viabilidad técnica y funcional.
- La descripción de las afecciones a la propiedad del suelo y al planeamiento.
- La fijación de la forma y los mecanismos de gestión y ejecución.
- El establecimiento de la normativa específica para que, en la ejecución, se asegure la minimización de impactos sobre el medio y, en su caso, las medidas correctoras a llevar a cabo.

Para cumplir dicho objetivo el PEI:

- Describe las características técnicas básicas del proyecto de las líneas y subestaciones siguientes:

- La línea de 30 kV, desde el Centro de Seccionamiento de la Planta Helena Solar 8, ubicada en Casarrubios del Monte, hasta la subestación El Límite. Esta línea discurre enteramente subterránea.
 - El tramo de la línea aérea de 220 kV entre la SE Las loberas y la SE El Límite, en la parte que discurre por la Comunidad de Madrid. Esta línea discurre en parte en aéreo y en parte subterránea.
 - La línea de 220 kV desde la SE El límite a SE La Platera. Esta línea discurre en parte en aéreo y en parte subterránea.
 - La línea de 400kV entre la SE La Platera y la SE de REE Villaviciosa, que discurre enteramente subterránea.
 - SE El Límite (220/30kV), en el término municipal de Navalcarnero.
 - SE La Platera (220/400 kV), en el término municipal de Villaviciosa de Odón.
- Delimita y regula los usos admitidos y no admitidos en el ámbito del PEI incorporando tanto las determinaciones del planeamiento supramunicipal y municipal, como recomendaciones de carácter ambiental.

5 CARACTERÍSTICAS DE LAS INFRAESTRUCTURAS

SOLARIA está en proceso de tramitación administrativa de catorce proyectos fotovoltaicos a los que Red Eléctrica de España ha otorgado el punto de conexión en la Subestación de Villaviciosa REE 400kV, ubicada en el municipio de Villaviciosa de Odón.

Estas plantas se denominan Helena Solar 2 (100 MW), Helena Solar 3 (50 MW), Helena Solar 4 (47,5 MW), Helena Solar 5 (44 MW), Helena Solar 6 (41 MW), Helena Solar 8 (50 MW), Helena Solar 9 (50 MW), Helena Solar 12 (50 MW), Helena Solar 13 (50 MW) y Helena Solar 14 (50 MW).

Las plantas fotovoltaicas se ubican a lo largo del corredor marcado por la Autovía A-5, en la provincia de Toledo.

El inicio de la infraestructura diseñada se ubica en el Municipio de Maqueda (Toledo), donde las plantas Helena Solar 13 y 14 evacúan a través de una línea de 30 kV hacia la Subestación La Almenara, ubicada en el mismo término municipal, elevándose la tensión a 220 kV.

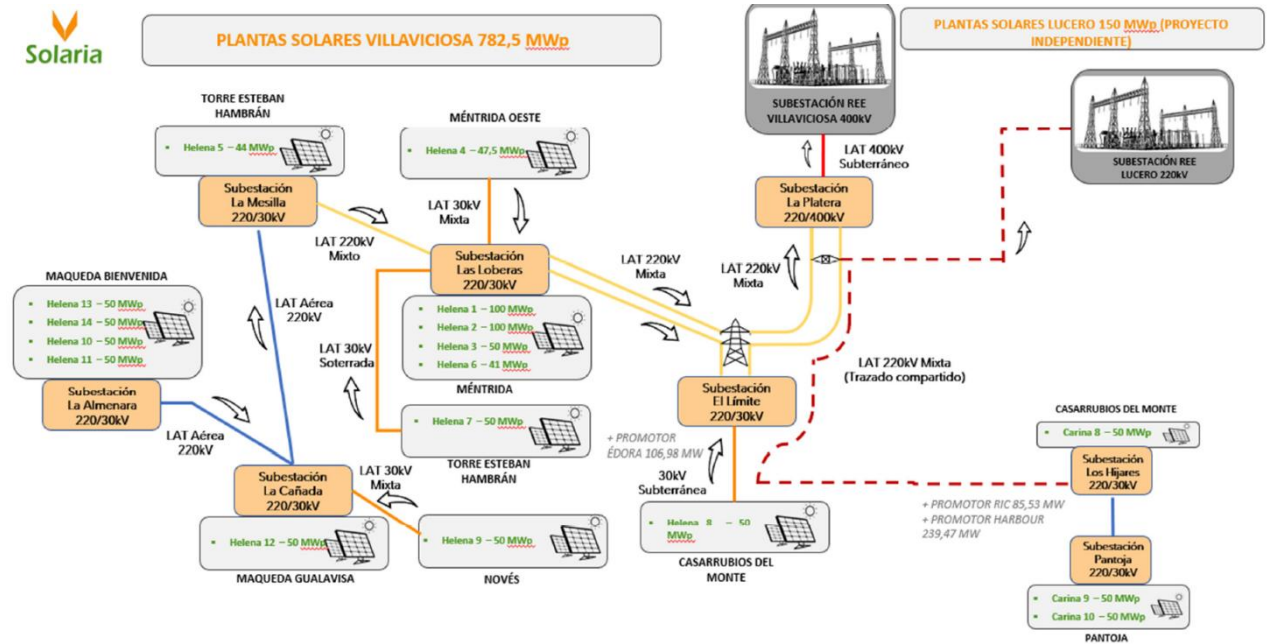
Desde la subestación La Almenara, parte una línea, en simple circuito, aérea hacia la subestación La Cañada, ubicada también en Maqueda donde se une las plantas Helena Solar 9, ubicada en el término municipal de Novés (Toledo) y Helena Solar 12, ubicada en el término municipal de Maqueda, partiendo igualmente con una línea, en simple circuito, aérea de 220 kV hacia la subestación La Mesilla donde se une la planta Helena Solar 5, ubicadas en La Torre de Esteban Hambrán (Toledo).

Mediante una línea aérea de 220 kV, en simple circuito con tramos en aéreo y en subterráneo, se parte hacia la subestación Las Loberas, ubicada en el término municipal de Méntrida (Toledo), donde se suman la generación de las siguientes plantas: Helena Solar 2, 3, 4 y 6 (ubicadas en Méntrida).

A continuación, a través de una línea de 220 kV de doble circuito (por la potencia acumulada de todas las plantas) con igualmente tramos aéreos y subterráneos, se evacúa hacia la subestación de La Platera, ubicada en el término municipal de Móstoles (Madrid) en donde se hace la transformación a 400 kV para ya en subterráneo conectar a la subestación de REE de Villaviciosa de Odón, en Madrid. Por el trazado entre Las Loberas y La Platera, y mediante una apertura de línea en la subestación de El Límite (término municipal de Navalcarnero, Madrid), se recoge la potencia generada por la planta fotovoltaica Helena Solar 8, situada en el Municipio de Casarrubios del Monte (Toledo).

Hay que mencionar que gran parte del trazado desde el parque Helena 8, pasando por la subestación de El Límite, hasta la subestación de La Platera se compartirá corredor con una línea de evacuación de 220 kV, con tramos aéreos y subterráneos, de otros Promotores de parques fotovoltaicos para conectar, en este caso, con la subestación de REE de Lucero.

Se adjunta esquema de toda la infraestructura:



La totalidad de las plantas solares fotovoltaicas se ubican en la provincia de Toledo, entrando en la Comunidad de Madrid:

- Líneas aéreas y subterráneas de evacuación:
 - La línea de 30 kV, desde el Centro de Seccionamiento de la Planta Helena Solar 8 hasta la subestación el límite.
 - El tramo de la línea aérea de 220 kV entre la SE Las loberas y la SE El Límite que discurre por la Comunidad de Madrid.
 - La línea de 220 kV desde la SE El límite a SE La Platera.
 - La línea de 400 kV entre la SE La Platera y la SE de REE Villaviciosa.
- Subestaciones:
 - SE El Límite (220/30 kV), en el término municipal de Navalcarnero.
 - SE La Platera (220/400 kV), en el término municipal de Móstoles.

Se incluye a continuación un cuadro con la longitud de línea y superficies afectadas en cada uno de los términos municipales de la Comunidad de Madrid, afectados por el presente Plan.

MUNICIPIO AFECTADO	LÍNEA	LONGITUD DE LÍNEA Km	AEREO SUBTERRÁNEO	SUPERFICIE Ha
Villamanta	NP-09 (L220 SE Las loberas (CCLM) - SE El Límite)	3,05	Subterráneo	23,53
Navalcarnero	NP-09 (SET Las Loberas - SET El Límite)	2,43	Subterráneo	147,37
	NP-09 (SET Las Loberas - SET La Platera)	2,48	Subterráneo	
	NP-10 (Desde PSFV Helena 8 hasta Bif D)	0,75	Subterráneo	
	NP-11 (Desde Bif D hasta Bif E)	2,55	Subterráneo	
	NP-11 (Desde Bif D hasta SE El Límite)	2,30	Subterráneo	
	NP-12 (Circuitos 1 (SE El Límite - SE La Platera) y 3 (SE Las Loberas - SE La Platera)	8,33	Subterráneo	
		4,12	Aéreo	
SET El Límite	-	SET		
Villaviciosa	NP-12 (Circuitos 1 (SE El Límite - SE La Platera) y 3 (SE Las Loberas - SE La Platera))	3,06	Subterráneo	68,12
		2,24	Aéreo	
	NP-13 (Desde Bif E hasta SET La Platera)	0,73	Subterráneo	
		0,89	Aéreo	
	NP-14 (Desde SET La Platera hasta REE)	0,21	Subterráneo	
Móstoles	NP-13 (Desde Bif E hasta SET La Platera)	0,33	Subterráneo	6,26
	NP-14 (Desde SET La Platera hasta REE)	0,25	Subterráneo	
	SET La Platera	-	SET	
TOTAL		33,72		245,28

NOTA: la longitud de cada una de las líneas / tramos recogida en el presente Plan Especial lo es a efectos informativos, pudiendo diferir ligeramente de las que se contienen en el proyecto técnico de las infraestructuras, prevaleciendo en todo caso las del proyecto sobre las que se recogen en el Plan Especial

6 ORDENACIÓN

6.1 Uso

Con el fin de establecer el uso como admisible en el ámbito del presente Plan Especial se establece el uso de Infraestructuras Energéticas e Infraestructuras Eléctricas Fotovoltaicas tal como están definidas en la Ley 24/2013, de 26 de diciembre, del Sector Eléctrico y en el Real Decreto 413/2014, de 6 de junio, por el que se regula la actividad de producción de energía eléctrica a partir de fuentes de energía renovables, cogeneración y residuos (RD 413/2014).

- **Infraestructuras eléctricas.** Conjunto de actividades, instalaciones y construcciones destinadas a la generación, transporte y distribución de energía eléctrica,

- **Infraestructuras eléctricas fotovoltaicas:** infraestructuras eléctricas en las que para generar la electricidad se utiliza únicamente la radiación solar como energía primaria, mediante tecnología fotovoltaica.

Las infraestructuras de generación, transporte y distribución de energía eléctrica tienen reconocida su naturaleza de servicio público de interés general, así como su carácter de servicio de utilidad pública, declarado.

En consecuencia, a los efectos urbanísticos previstos en los artículos 25-a y 29.2 Ley 9/2001 del Suelo de la Comunidad de Madrid, las infraestructuras eléctricas ordenadas por el presente Plan Especial tendrán carácter de obras, instalaciones y usos requeridos por las infraestructuras y servicios públicos estatales.

6.2 Interés público

Las infraestructuras de generación, transporte y distribución de energía eléctrica tienen reconocida su naturaleza de servicio público de interés general, así como su carácter de servicio de utilidad pública, declarado, de acuerdo con lo establecido en la Ley 24/2013, de 26 de diciembre, del Sector Eléctrico

En consecuencia y conforme al artículo 50.1 de la Ley del Suelo 9/2001, el presente Plan Especial define los elementos que integran estas redes públicas de infraestructuras y establece sus condiciones de ordenación, por lo que la utilidad pública y el interés general de la actuación es consustancial al propio PEI por su contenido, objeto y conveniencia en función del interés público de dichas infraestructuras

6.3 Calificación

De acuerdo con lo establecido en el artículo 36 de la Ley 9/2001 del Suelo de la Comunidad de Madrid, el suelo afectado por el presente Plan Especial forma parte del Sistema de Redes de Infraestructuras energéticas, lo que implica que el ámbito del mismo y, en consecuencia, la calificación, se extiende a todos los elementos necesarios para asegurar el correcto funcionamiento de las mismas.

Dado que la función, uso, servicio y/o gestión de las infraestructuras y, por tanto, de la Red de Infraestructuras cuya definición es objeto del presente Plan Especial, es propia de las políticas de la Administración del Estado, se trata de una infraestructura de carácter supramunicipal.

En consecuencia, el presente Plan Especial califica el suelo afectado por estas infraestructuras como **Red Supramunicipal de Infraestructuras Eléctricas**, estableciendo como uso principal en su ámbito el de **Infraestructuras Eléctricas Fotovoltaicas**.

6.4 Zona de afección

Las infraestructuras se han proyectado teniendo en cuenta la compatibilidad de las mismas con los dominios públicos, las afecciones y servidumbres presentes en el ámbito del plan Especial por razón de la legislación sectorial de aplicación en cada caso.

El objeto del Plan Especial es la ordenación del territorio, otorgando a los suelos incluidos en su ámbito de actuación la calificación correspondiente (Red Supramunicipal de Infraestructuras Eléctricas), para dar viabilidad al uso y con él, a las infraestructuras que soporta.

Adicionalmente, en el entorno de las infraestructuras eléctricas, se producen afecciones derivadas de la legislación sectorial.

En el caso de las líneas, la afección al territorio se produce, en algunos, de forma afección directa, como es el caso de los apoyos de la línea aérea sobre el terreno o las parcelas ocupadas por las subestaciones

eléctricas. En otros casos la afección se genera por cruzamientos sobre zonas de dominio público, ya sea en el vuelo de la línea o en el tramo soterrado de la misma.

En cualquier caso, e independientemente del tipo de afección, tanto el diseño de las infraestructuras como, posteriormente, su ejecución, cumplirán lo regulado a tal efecto por la normativa vigente

6.5 Compatibilidad Urbanística

Como ya se ha dicho, en el apartado **¡Error! No se encuentra el origen de la referencia., ¡Error! No se encuentra el origen de la referencia.** del Bloque I del presente Plan Especial se analiza pormenorizadamente el planeamiento vigente en cada uno de los municipios afectados por las infraestructuras y la conformidad de la implantación de las infraestructuras.

Se ha analizado en dicho apartado el Planeamiento General de los municipios de Villamanta, Navalcarnero, Villaviciosa de Odón y Móstoles, en la zona ocupada por las infraestructuras mencionadas. Para cada uno de ellos se ha analizado la Clasificación y Calificación de Suelo, así como el estado de los desarrollos previstos por los planes y su normativa urbanística.

En el ámbito del Presente Plan Especial, en lo que respecta al planeamiento general de los municipios afectados, a excepción del último tramo de la línea a su llegada a la SEE Villaviciosa de REE, el suelo no se encuentra expresamente calificado para el uso de infraestructuras eléctricas, siendo este, en todo caso, un uso compatible.

Por tanto, se incorpora a cada uno de los instrumentos de planeamiento general de los municipios, mediante el presente Plan Especial, un nuevo ámbito susceptible de ser utilizado como pasillo eléctrico, otorgando a los suelos incluidos en él la calificación de Red Supramunicipal de Infraestructuras Eléctricas.

En consecuencia, la implantación de las infraestructuras objeto del presente Plan, tras la Aprobación Definitiva del mismo y su entrada en vigor, es compatible con el planeamiento de los municipios.

7 EJECUCIÓN

El presente Plan Especial no requiere para su implementación de ningún tipo de sistema de gestión del suelo, al tratarse de un proyecto (formado a su vez por varios subproyectos) que se asienta sobre terrenos no urbanizados sobre los que se va a actuar por cualquiera de los medios previstos en la legislación civil (compraventa, arrendamiento, cesión, etc.) o, en su caso, acudiendo a los modos públicos de obtención.

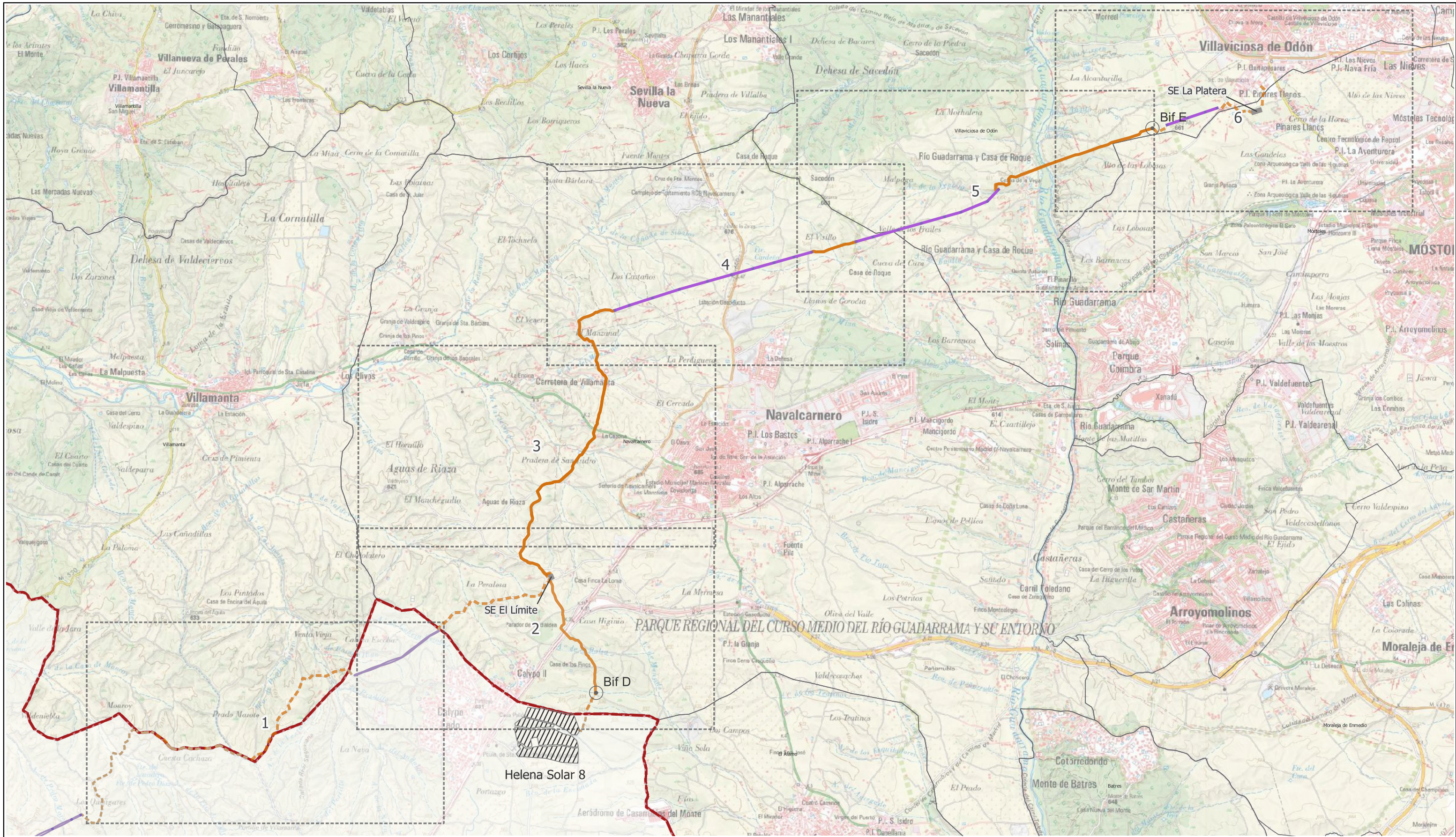
La financiación del proyecto es privada. El proyecto contará con recursos provenientes de los promotores que promueven la iniciativa en todas sus etapas, mediante aportaciones de capital o los sistemas de financiación privada que sean estimados.

La ocupación de los suelos se produce mediante acuerdos privados con los titulares de los mismos o mediante el procedimiento de expropiación, según sea necesario.

En el caso de que alguna finca no fuera puesta a disponibilidad de la actuación, tanto la Declaración de Utilidad Pública vinculada a la Autorización Administrativa de la Dirección General de Energía y Minas como la aprobación definitiva de este Plan Especial, conllevan la declaración de utilidad pública que faculta a la obtención de los mismos mediante los instrumentos de expropiación forzosa legalmente previstos.

8 PLANOS

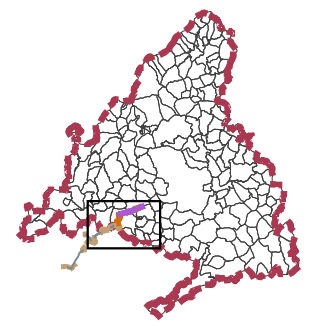
- R.1 Situación.
- R.2 Ámbito del Plan Especial y Calificación.



LEYENDA

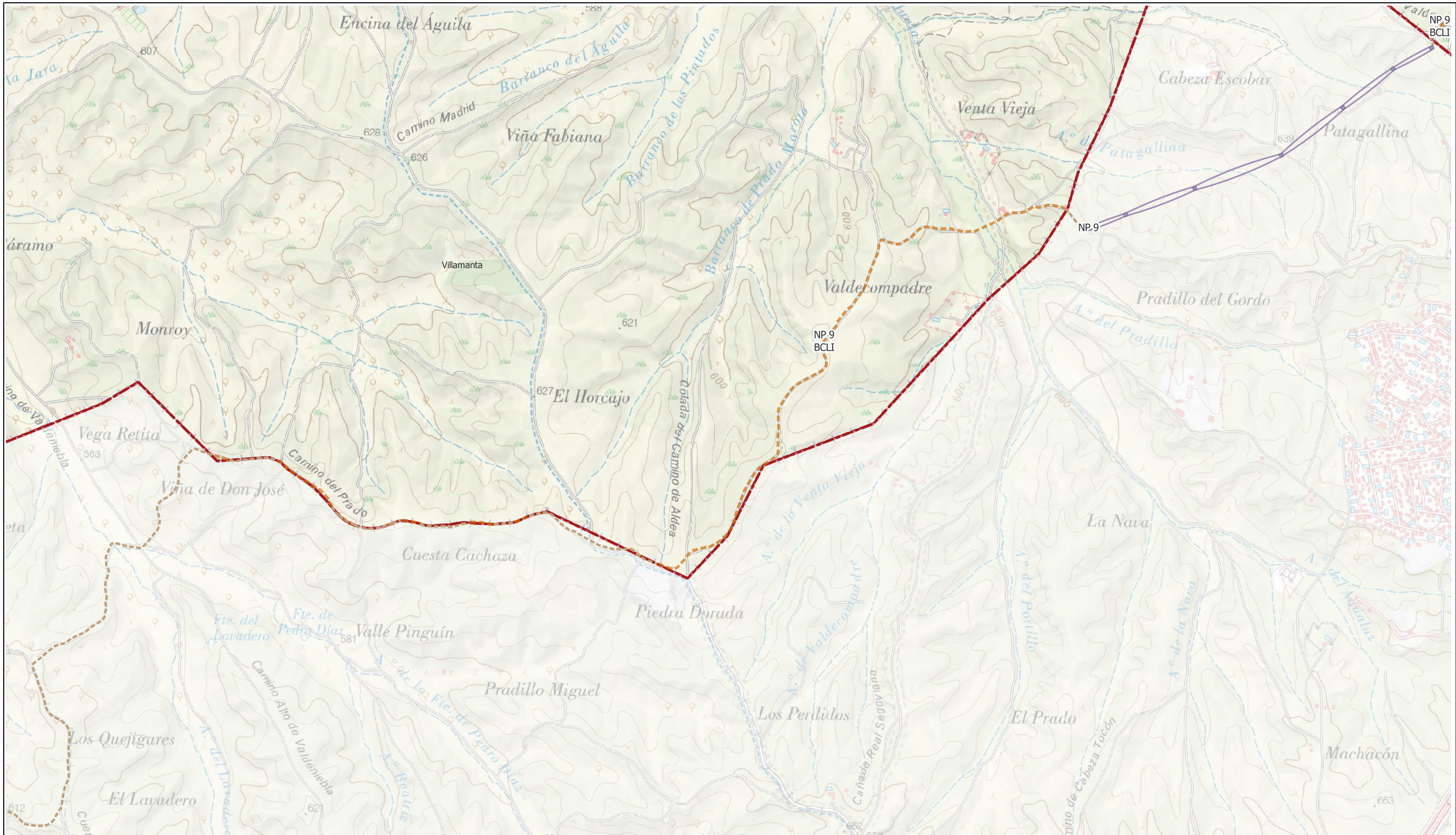
Delimitaciones territoriales	Nueva Infraestructura Eléctrica	Línea aérea	Subestación El Límite
— Recintos autonómicos	Línea subterránea	— Compartido con Nudo Lucero	Subestación La Platera
— Recintos municipales	— Nudo Villaviciosa	— Línea aérea Nudo Villaviciosa (fuera CAM)	PSFV Helena Solar 8
	— Compartido con Nudo Lucero	— Apoyos	
	— Línea subterránea Nudo Villaviciosa (fuera CAM)		
	○ Bifurcaciones		

LOCALIZACIÓN TERRITORIAL



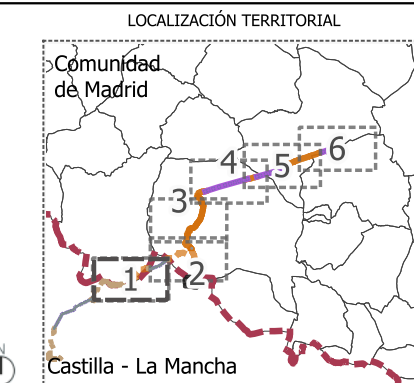
PROYECTO PLAN ESPECIAL DE INFRAESTRUCTURAS DE EVACUACIÓN
"NUDO VILLAVICIOSA"
 TÍTULO DEL PLANO
R.1.0
 Ubicación
 ESCALA 1: 60.000 en A3 PROYECTO 2106 ESCALA GRÁFICA 1 km FECHA marzo 2025

EQUIPO REDACTOR PROMOTOR
GRUPO SC Natalia Chinchilla Arq. Col. 12282 COAM
 David Rojo Arq. Col. 2956 COACYLE
Solaria Solaria Promoción Y Desarrollo S.L.U.



LEYENDA

Delimitaciones territoriales	Nueva Infraestructura Eléctrica	Línea aérea
Recintos autonómicos	Línea subterránea	Nudo Villaviciosa (fuera CAM)
Recintos municipales	Nudo Villaviciosa	Apoyos (fuera CAM)
	Línea subterránea	
	Nudo Villaviciosa (fuera CAM)	



PROYECTO PLAN ESPECIAL DE INFRAESTRUCTURAS
INFRAESTRUCTURAS DE EVACUACIÓN
"NUDO VILLAVICIOSA"

TÍTULO DEL PLANO
Ubicación

ESCALA 1: 15.000 en A3 PROYECTO 2106 ESCALA GRÁFICA 0 100 200 m FECHA marzo 2025

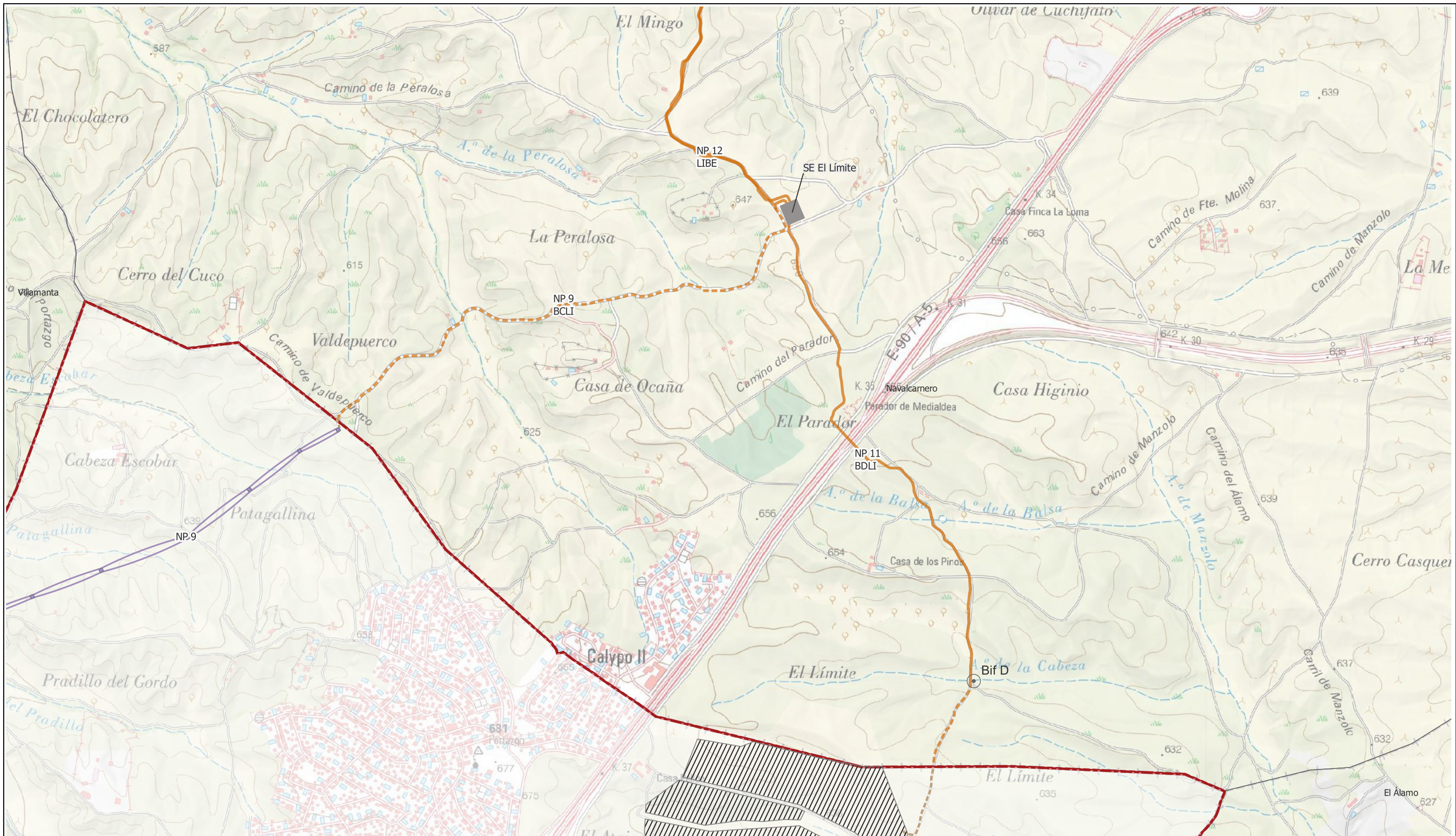
EQUIPO REDACTOR PROMOTOR

GRUPO SC Natalia Chinchilla Arq. Col. 12282 COAM
David Rojo Arq. Col. 2956 COACyLE

Solaria Solaria Promoción Y Desarrollo S.L.U.

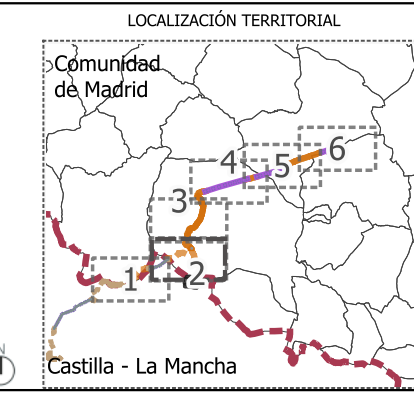
Segundo Mata 1, 2º, 1. 28224 Pozuelo de Alarcón, Madrid Telf. +34 917 144 220 www.gruposoc.eu

Nota: la información utilizada en los planos procede de fuentes oficiales, y se encuentra georeferenciada en el sistema de coordenadas ETRS 89 - 30N



LEYENDA

Delimitaciones territoriales	Nueva Infraestructura Eléctrica	Línea aérea
Recintos autonómicos	Línea subterránea	Nudo Villaviciosa (fuera CAM)
Recintos municipales	Nudo Villaviciosa	Apoyos (fuera CAM)
	Compartido con Nudo Lucero	Subestación El Límite
	Línea subterránea	PSFV Helena Solar 8
	Nudo Villaviciosa (fuera CAM)	
	Bifurcaciones	



PROYECTO PLAN ESPECIAL DE INFRAESTRUCTURAS DE EVACUACIÓN "NUDO VILLAVICIOSA"

TÍTULO DEL PLANO: **R.1.2**
 Ubicación

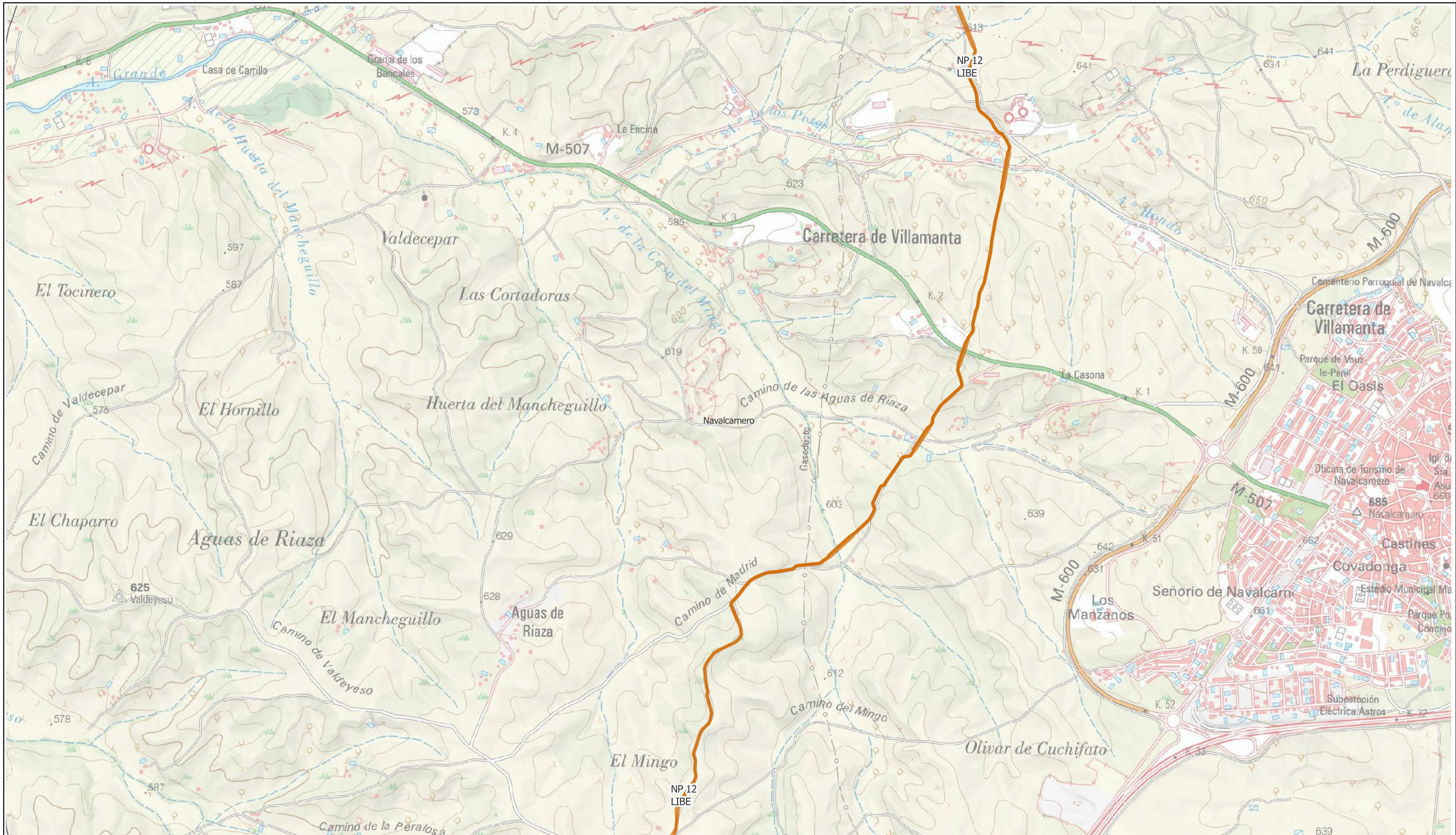
ESCALA: 1: 15.000 en A3 PROYECTO: 2106 ESCALA GRÁFICA: 0 100 200 m FECHA: marzo 2025

EQUIPO REDACTOR: **GRUPO SC** Natalia Chinchilla (Arq. Col. 12282 COAM), David Rojo (Arq. Col. 2956 COACyLE)

PROMOTOR: **Solaria** Solaria Promoción Y Desarrollo S.L.U.

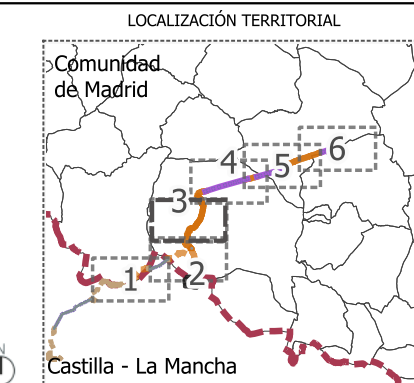
Segundo Mata 1, 2º, 1. 28224 Pozuelo de Alarcón, Madrid Telf. +34 917 144 220 www.gruposc.eu

Nota: la información utilizada en los planos procede de fuentes oficiales, y se encuentra georeferenciada en el sistema de coordenadas ETRS 89 - 30N



LEYENDA

Delimitaciones territoriales	Nueva Infraestructura Eléctrica
— Recintos municipales	Línea subterránea
	— Compartido con Nudo Lucero



PROYECTO PLAN ESPECIAL DE INFRAESTRUCTURAS DE EVACUACIÓN "NUDO VILLAVICIOSA"

TÍTULO DEL PLANO
Ubicación

R.1.3

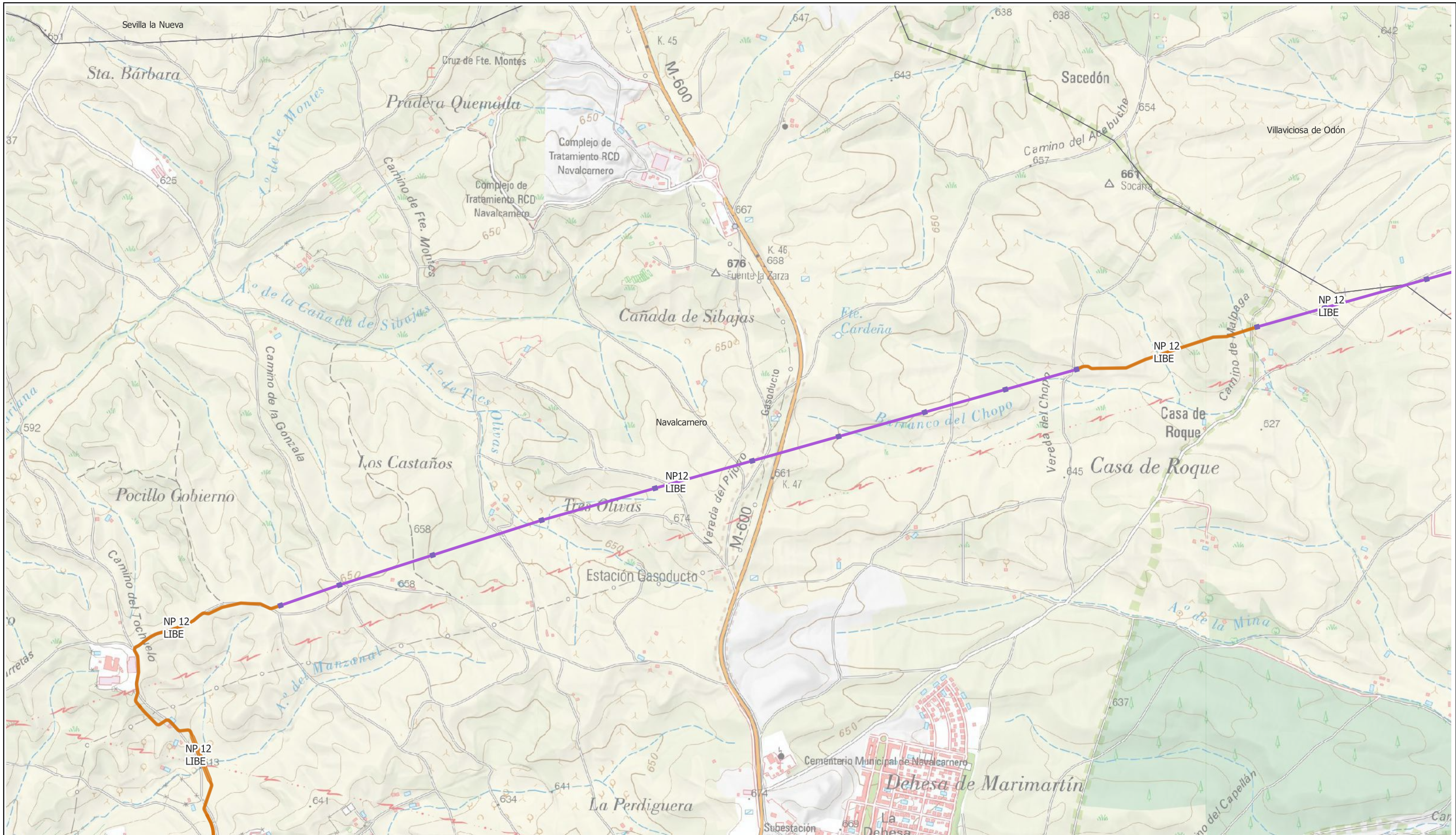
ESCALA 1: 15.000 en A3 PROYECTO 2106 ESCALA GRÁFICA 0 100 200 m FECHA marzo 2025

EQUIPO REDACTOR
GRUPO SC Natalia Chinchilla Arq. Col. 12282 COAM
David Rojo Arq. Col. 2956 COACyLE

PROMOTOR
Solaria Solaria Promoción Y Desarrollo S.L.U.

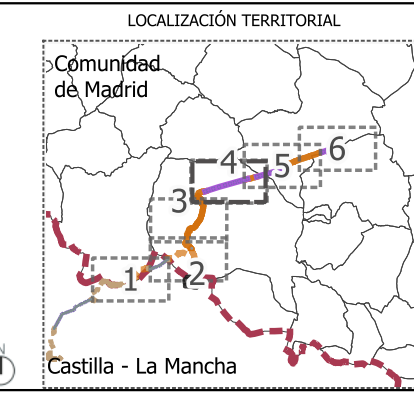
Segundo Mata 1, 2º, 1. 28224 Pozuelo de Alarcón, Madrid Telf. +34 917 144 220 www.gruposc.eu

Nota: la información utilizada en los planos procede de fuentes oficiales, y se encuentra georeferenciada en el sistema de coordenadas ETRS 89 - 30N



LEYENDA

Delimitaciones territoriales	Nueva Infraestructura Eléctrica	Línea aérea
— Recintos municipales	Línea subterránea	— Compartido con Nudo Lucero
— Compartido con Nudo Lucero	— Apoyos	



PROYECTO PLAN ESPECIAL DE INFRAESTRUCTURAS DE EVACUACIÓN "NUDO VILLAVICIOSA"

TÍTULO DEL PLANO
Ubicación

R.1.4

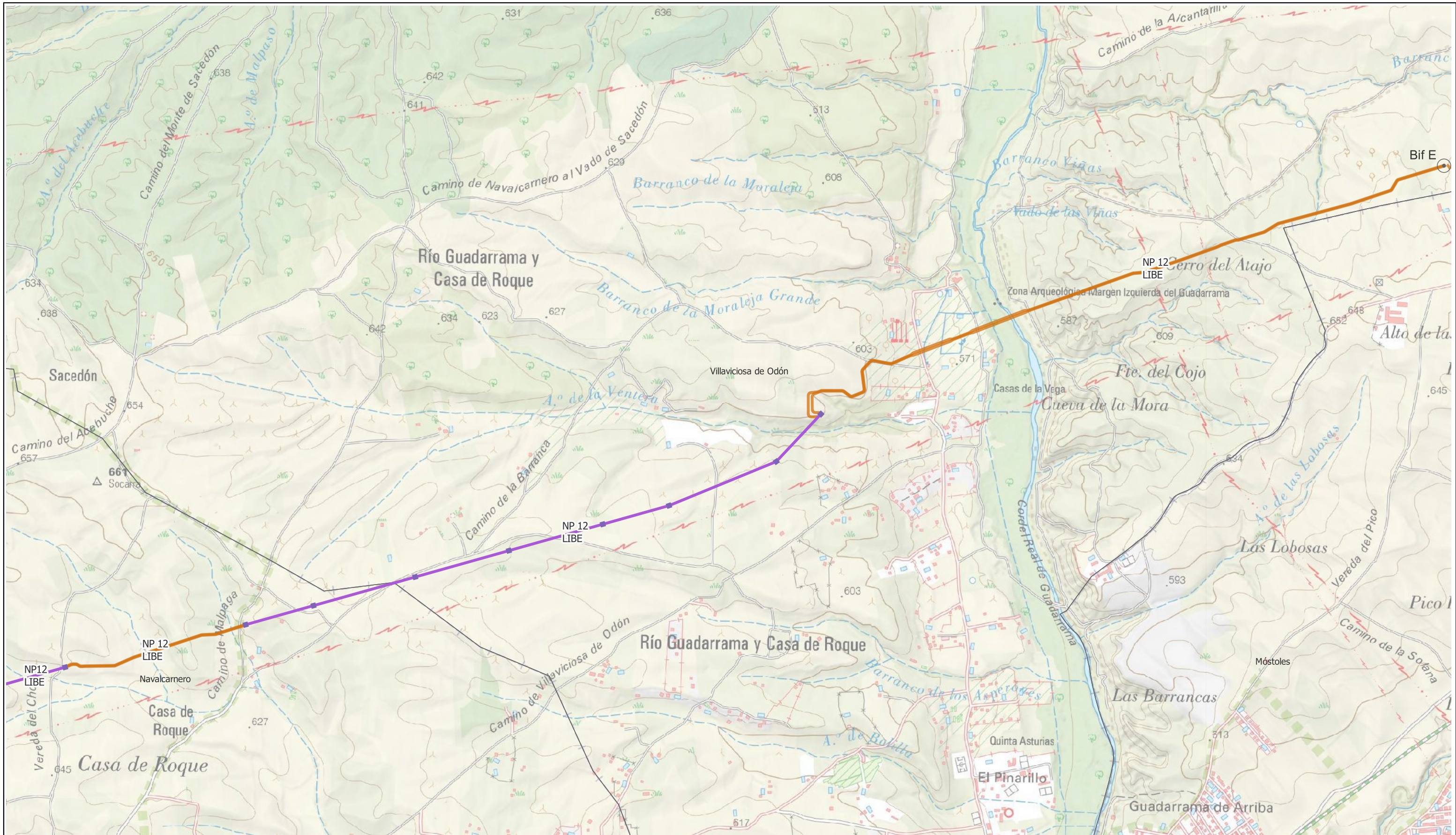
ESCALA 1: 15.000 en A3 PROYECTO 2106 ESCALA GRÁFICA 0 100 200 m FECHA marzo 2025

EQUIPO REDACTOR
GRUPO SC Natalia Chinchilla Arq. Col. 12282 COAM
David Rojo Arq. Col. 2956 COACyLE

PROMOTOR
Solaria Solaria Promoción Y Desarrollo S.L.U.

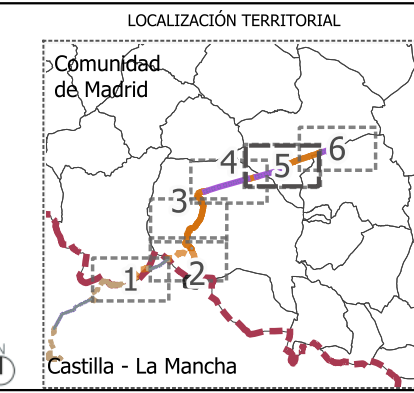
Segundo Mata 1, 2º, 1. 28224 Pozuelo de Alarcón, Madrid Telf. +34 917 144 220 www.gruposoc.eu

Nota: la información utilizada en los planos procede de fuentes oficiales, y se encuentra georeferenciada en el sistema de coordenadas ETRS 89 - 30N



LEYENDA

Delimitaciones territoriales	Nueva Infraestructura Eléctrica	Línea aérea
— Recintos municipales	Línea subterránea	— Compartido con Nudo Lucero
	— Nudo Villaviciosa	— Apoyos
	— Compartido con Nudo Lucero	
	○ Bifurcaciones	



PROYECTO PLAN ESPECIAL DE INFRAESTRUCTURAS DE EVACUACIÓN "NUDO VILLAVICIOSA"

TÍTULO DEL PLANO
Ubicación **R.1.5**

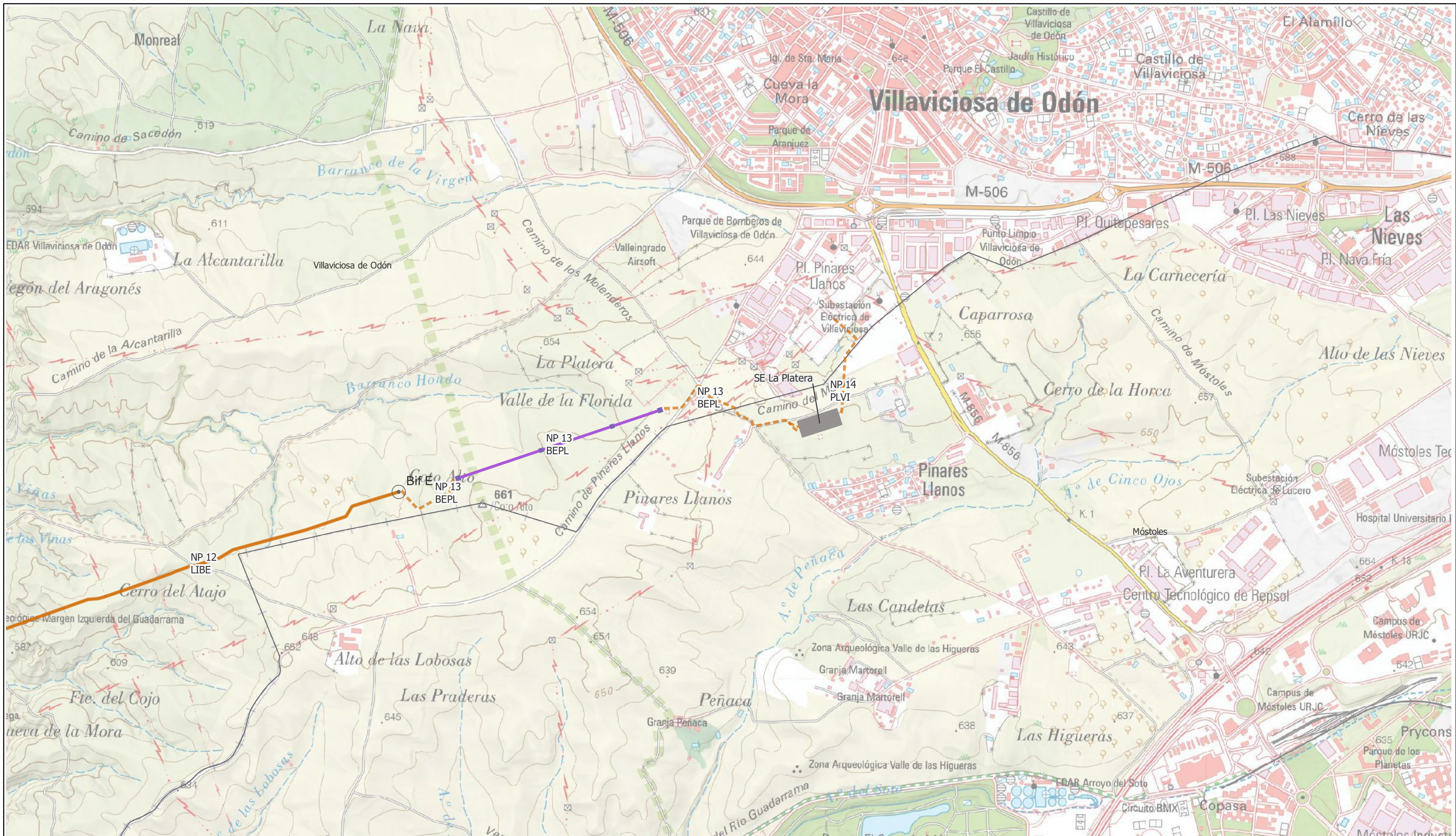
ESCALA 1: 15.000 en A3 PROYECTO 2106 ESCALA GRÁFICA 0 100 200 m FECHA marzo 2025

EQUIPO REDACTOR
GRUPO SC Natalia Chinchilla Arq. Col. 12282 COAM
David Rojo Arq. Col. 2956 COACyLE

PROMOTOR
Solaria Promoción Y Desarrollo S.L.U.

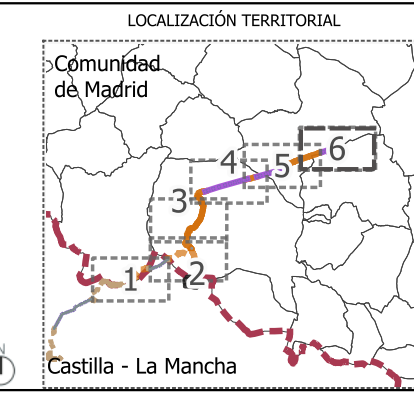
Segundo Mata 1, 2º, 1. 28224 Pozuelo de Alarcón, Madrid Telf. +34 917 144 220 www.gruposoc.eu

Nota: la información utilizada en los planos procede de fuentes oficiales, y se encuentra georeferenciada en el sistema de coordenadas ETRS 89 - 30N



LEYENDA

Delimitaciones territoriales	Nueva Infraestructura Eléctrica	Línea aérea
— Recintos municipales	Línea subterránea	— Compartido con Nudo Lucero
	— Nudo Villaviciosa	— Apoyos
	— Compartido con Nudo Lucero	— Subestación La Platera
	○ Bifurcaciones	



PROYECTO PLAN ESPECIAL DE INFRAESTRUCTURAS DE EVACUACIÓN "NUDO VILLAVICIOSA"

TÍTULO DEL PLANO
Ubicación

R.1.6

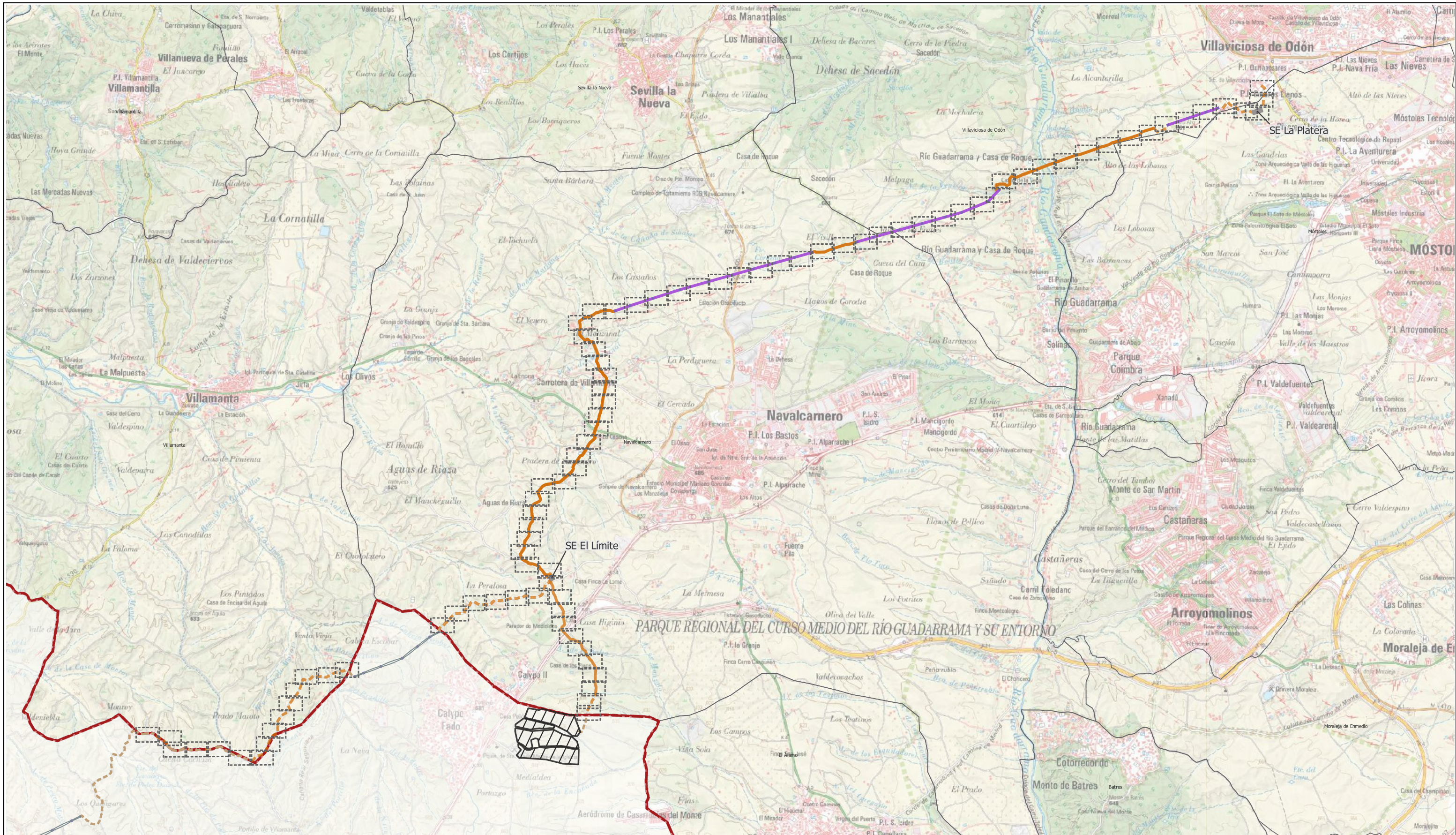
ESCALA 1: 15.000 en A3 PROYECTO 2106 ESCALA GRÁFICA 0 100 200 m FECHA marzo 2025

EQUIPO REDACTOR
GRUPO SC Natalia Chinchilla Arq. Col. 12282 COAM
David Rojo Arq. Col. 2956 COACyLE

PROMOTOR
Solaria Solaria Promoción Y Desarrollo S.L.U.

Segundo Mata 1, 2º, 1. 28224 Pozuelo de Alarcón, Madrid Telf. +34 917 144 220 www.gruposc.eu

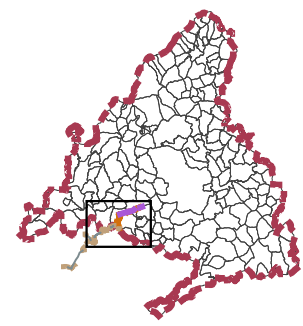
Nota: la información utilizada en los planos procede de fuentes oficiales, y se encuentra georeferenciada en el sistema de coordenadas ETRS 89 - 30N



LEYENDA

Delimitaciones territoriales	Nueva Infraestructura Eléctrica	Línea aérea	Ordenación
— Recintos autonómicos	Línea subterránea	— Compartido con Nudo Lucero	▨ Ámbito del Plan Especial
— Recintos municipales	— Nudo Villaviciosa	— Línea aérea (fuera CAM)	— Red supramunicipal de infraestructuras
▭ Ventanas detalle	— Compartido con Nudo Lucero	— Apoyos	
	— Línea subterránea (fuera CAM)		

LOCALIZACIÓN TERRITORIAL



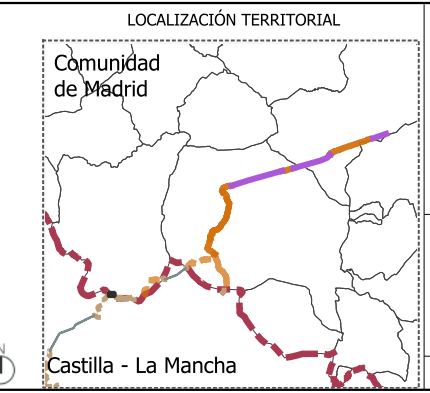
PROYECTO PLAN ESPECIAL DE INFRAESTRUCTURAS
INFRAESTRUCTURAS DE EVACUACIÓN
"NUDO VILLAVICIOSA"
 TÍTULO DEL PLANO
 Ámbito y Ordenación
R.2.0
 ESCALA 1: 60.000 en A3 PROYECTO 2106 ESCALA GRÁFICA 1 km FECHA Marzo 2025

EQUIPO REDACTOR
GRUPO SC Natalia Chinchilla
 Arq. Col. 12282 COAM
 David Rojo
 Arq. Col. 2956 COACYLE
Solaria Solaria Promoción Y Desarrollo, S.L.U.

Nota: la información utilizada en los planos procede de fuentes oficiales, y se encuentra georeferenciada en el sistema de coordenadas ETRS 89 - 30N



LEYENDA	Nueva Infraestructura Eléctrica	Ordenación
Delimitaciones territoriales		
— Recintos autonómicos	Línea subterránea	— Ámbito del Plan Especial
— Recintos municipales	— Nudo Villaviciosa	— Red supramunicipal de infraestructuras
□ Parcelario con referencia catastral	— Línea subterránea (fuera CAM)	
	Superficies de ocupación permanente	
	— Zanja subterránea y cámaras de empalme	



PROYECTO PLAN ESPECIAL DE INFRAESTRUCTURAS
INFRAESTRUCTURAS DE EVACUACIÓN "NUDO VILLAVICIOSA"
 TÍTULO DEL PLANO
Ámbito y Ordenación
R.2.1

ESCALA 1: 1000 en A3 PROYECTO 2106 ESCALA GRÁFICA 0 10 20 m FECHA Marzo 2025

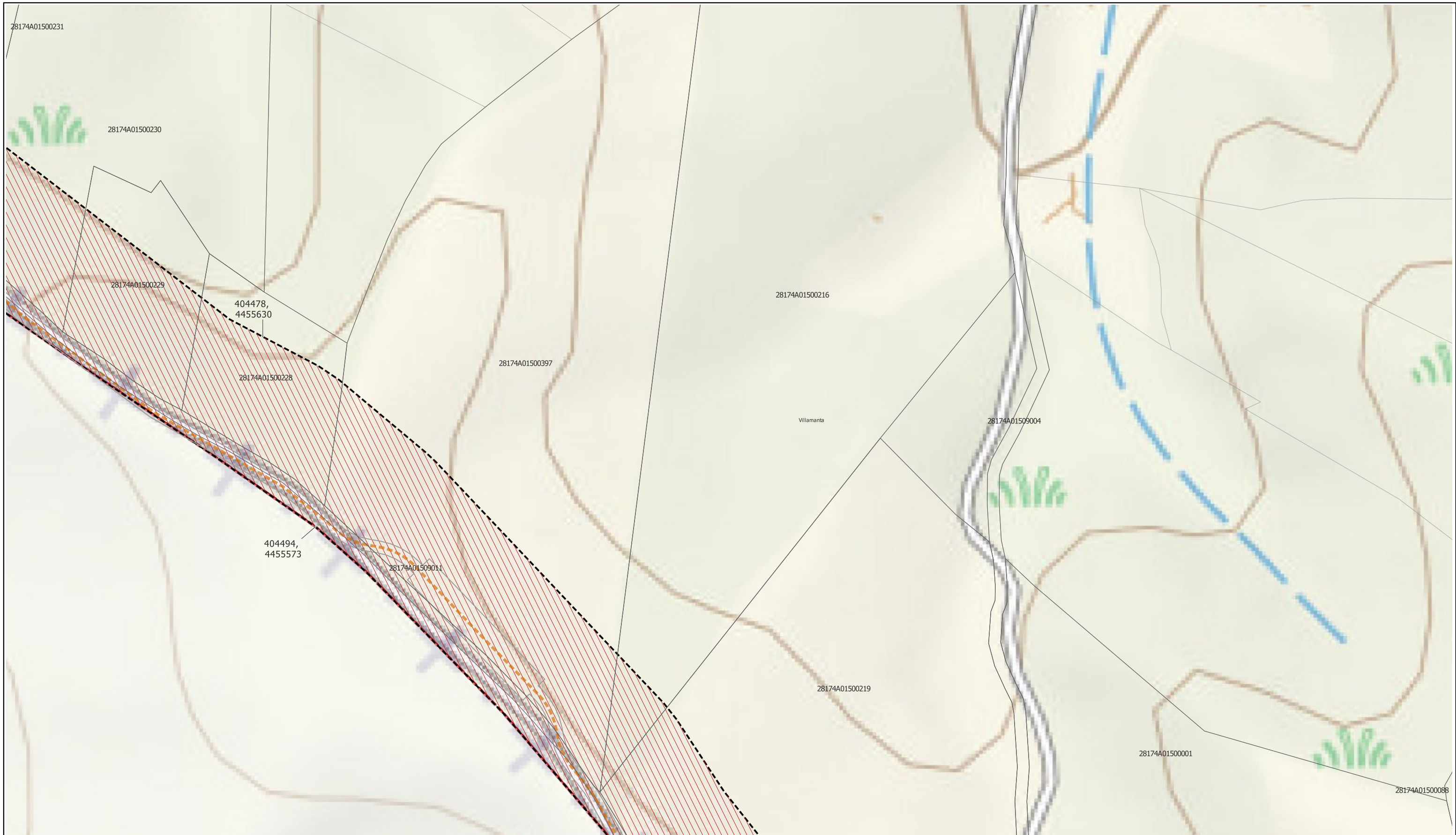
EQUIPO REDACTOR PROMOTOR

GRUPO SC Natalia Chinchilla Arq. Col. 12282 COAM
 David Rojo Arq. Col. 2956 COACyLE

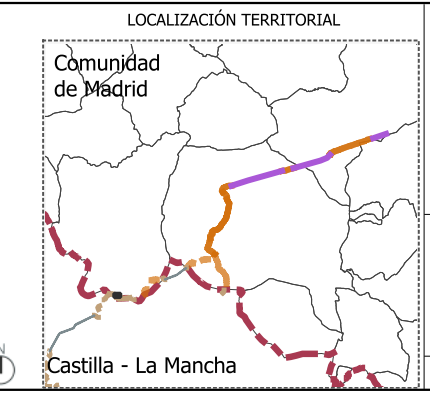
Solaria Solaria Promoción Y Desarrollo, S.L.U.

Segundo Mata 1, 2º, 1. 28224 Pozuelo de Alarcón, Madrid Telf. +34 917 144 220 www.gruposoc.eu

Nota: la información utilizada en los planos procede de fuentes oficiales, y se encuentra georeferenciada en el sistema de coordenadas ETRS 89 - 30N



LEYENDA		Nueva Infraestructura Eléctrica	Ordenación
Delimitaciones territoriales	Recintos autonómicos	Línea subterránea	Ámbito del Plan Especial
Recintos municipales	Nudo Villaviciosa	Superficies de ocupación permanente	Red supramunicipal de infraestructuras
Parcelario con referencia catastral	Zanja subterránea y cámaras de empalme		



PROYECTO PLAN ESPECIAL DE INFRAESTRUCTURAS
INFRAESTRUCTURAS DE EVACUACIÓN
"NUDO VILLAVICIOSA"

TÍTULO DEL PLANO
Ámbito y Ordenación

R.2.2

ESCALA 1: 1000 en A3 PROYECTO 2106 ESCALA GRÁFICA 0 10 20 m FECHA Marzo 2025

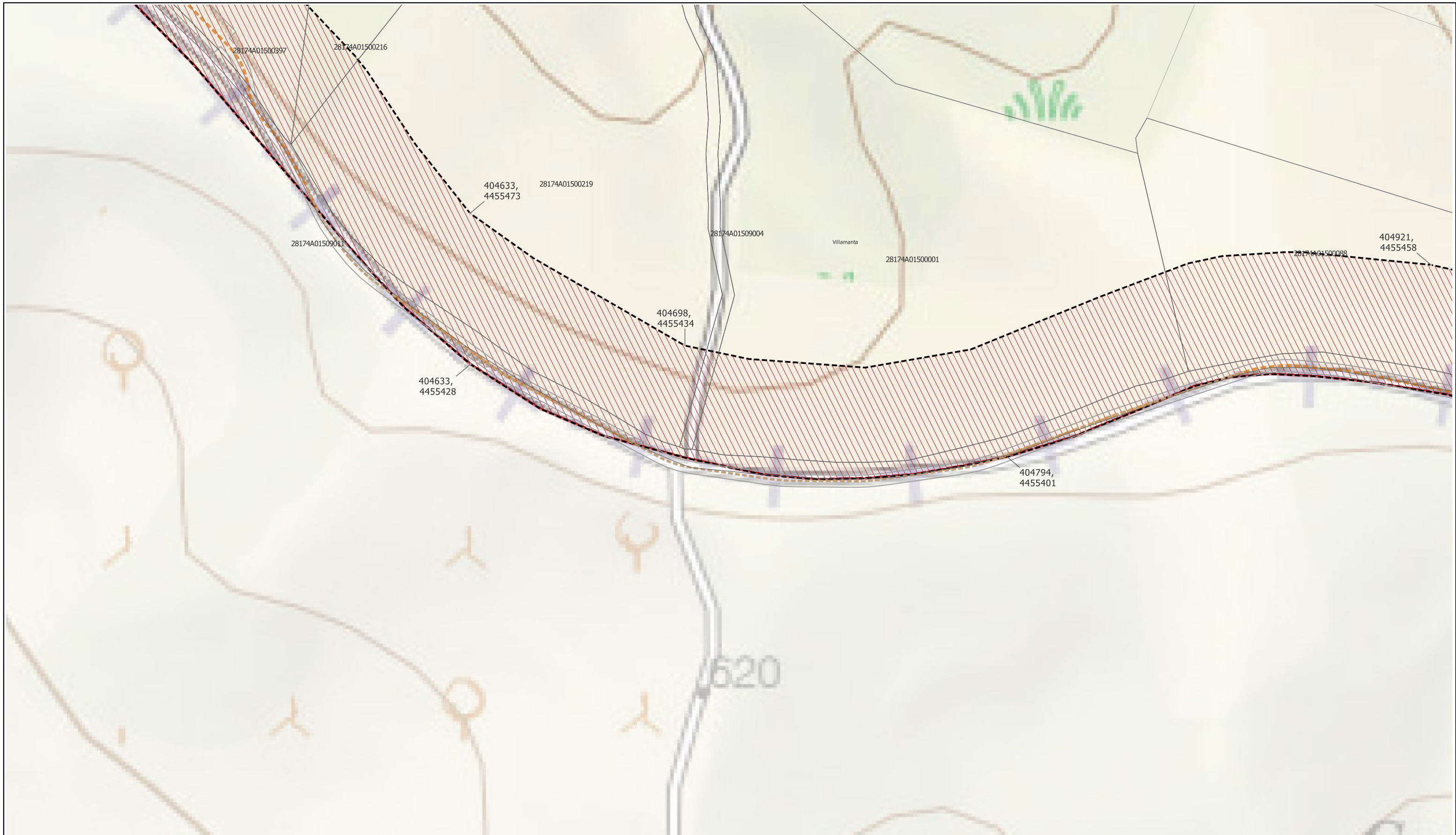
EQUIPO REDACTOR PROMOTOR

GRUPO SC Natalia Chinchilla Arq. Col. 12282 COAM
 David Rojo Arq. Col. 2956 COACyLE

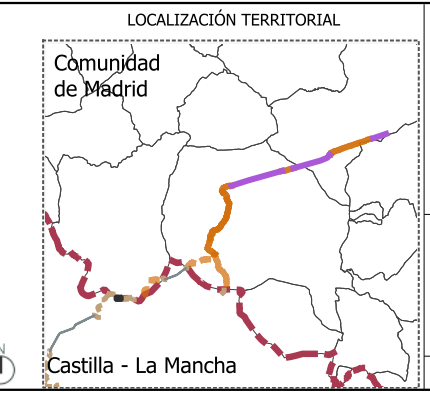
Solaria Solaria Promoción Y Desarrollo, S.L.U.

Segundo Mata 1, 2ª, 1. 28224 Pozuelo de Alarcón, Madrid Telf. +34 917 144 220 www.gruposoc.eu

Nota: la información utilizada en los planos procede de fuentes oficiales, y se encuentra georeferenciada en el sistema de coordenadas ETRS 89 - 30N



LEYENDA		
Delimitaciones territoriales	Nueva Infraestructura Eléctrica	Ordenación
Recintos autonómicos	Línea subterránea	Ámbito del Plan Especial
Recintos municipales	Nudo Villaviciosa	Red supramunicipal de infraestructuras
Parcelario con referencia catastral	Línea subterránea (fuera CAM)	
	Superficies de ocupación permanente	
	Zanja subterránea y cámaras de empalme	



PROYECTO PLAN ESPECIAL DE INFRAESTRUCTURAS
INFRAESTRUCTURAS DE EVACUACIÓN
"NUDO VILLAVICIOSA"

TÍTULO DEL PLANO
Ámbito y Ordenación

R.2.3

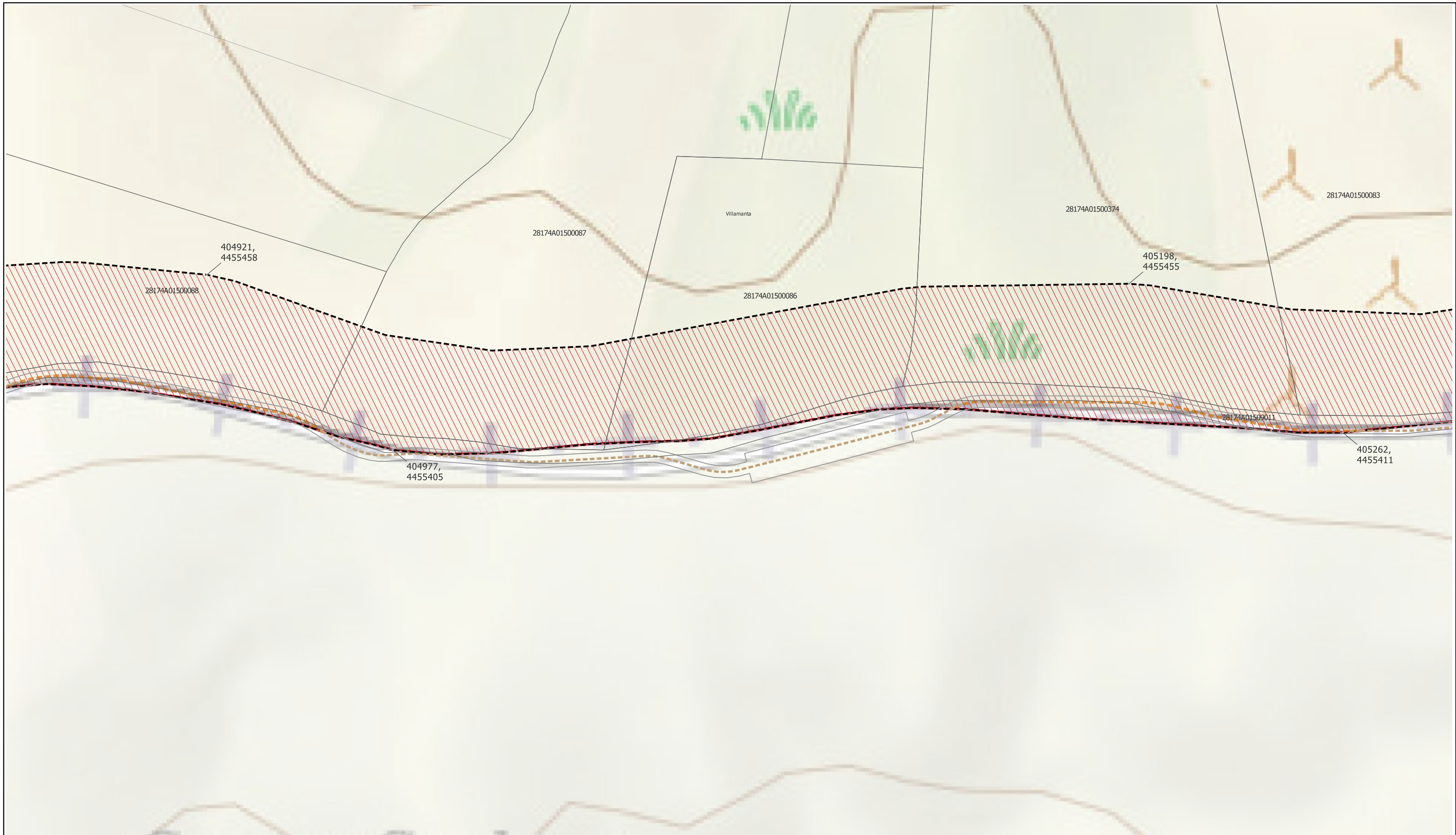
ESCALA 1: 1000 en A3 PROYECTO 2106 ESCALA GRÁFICA 0 10 20 m FECHA Marzo 2025

EQUIPO REDACTOR
GRUPO SC Natalia Chinchilla Arq. Col. 12282 COAM
 David Rojo Arq. Col. 2956 COACyLE

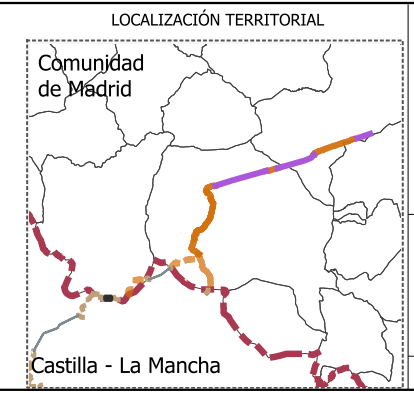
PROMOTOR
Solaria Solaria Promoción Y Desarrollo, S.L.U.

Segundo Mata 1, 2ª, 1. 28224 Pozuelo de Alarcón, Madrid Telf. +34 917 144 220 www.gruposoc.eu

Nota: la información utilizada en los planos procede de fuentes oficiales, y se encuentra georeferenciada en el sistema de coordenadas ETRS 89 - 30N



LEYENDA		
Delimitaciones territoriales	Nueva Infraestructura Eléctrica	Ordenación
— Recintos autonómicos	Línea subterránea	— Ámbito del Plan Especial
— Recintos municipales	— Nudo Villaviciosa	— Red supramunicipal de infraestructuras
□ Parcelario con referencia catastral	— Línea subterránea (fuera CAM)	
	Superficies de ocupación permanente	
	— Zanja subterránea y cámaras de empalme	



PROYECTO PLAN ESPECIAL DE INFRAESTRUCTURAS
INFRAESTRUCTURAS DE EVACUACIÓN
"NUDO VILLAVICIOSA"

TÍTULO DEL PLANO
Ámbito y Ordenación

R.2.4

ESCALA 1: 1000 en A3 PROYECTO 2106 ESCALA GRÁFICA 0 10 20 m FECHA Marzo 2025

EQUIPO REDACTOR PROMOTOR

GRUPO SC Natalia Chinchilla Arq. Col. 12282 COAM
 David Rojo Arq. Col. 2956 COACyLE

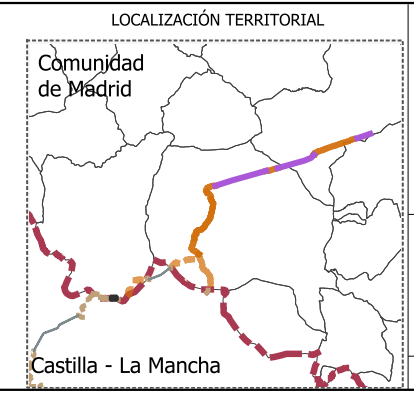
Solaria Solaria Promoción Y Desarrollo, S.L.U.

Segundo Mata 1, 2ª, 1. 28224 Pozuelo de Alarcón, Madrid Telf. +34 917 144 220 www.gruposc.eu

Nota: la información utilizada en los planos procede de fuentes oficiales, y se encuentra georeferenciada en el sistema de coordenadas ETRS 89 - 30N



LEYENDA	Nueva Infraestructura Eléctrica	Ordenación
Delimitaciones territoriales		
— Recintos autonómicos	Línea subterránea	— Ámbito del Plan Especial
— Recintos municipales	— Nudo Villaviciosa	— Red supramunicipal de infraestructuras
□ Parcelario con referencia catastral	— Línea subterránea (fuera CAM)	
	Superficies de ocupación permanente	
	— Zanja subterránea y cámaras de empalme	



PROYECTO PLAN ESPECIAL DE INFRAESTRUCTURAS
INFRAESTRUCTURAS DE EVACUACIÓN
"NUDO VILLAVICIOSA"

TÍTULO DEL PLANO
Ámbito y Ordenación

ESCALA 1: 1000 en A3 PROYECTO 2106

ESCALA GRÁFICA 0 10 20 m FECHA Marzo 2025

EQUIPO REDACTOR PROMOTOR

GRUPO SC Natalia Chinchilla Arq. Col. 12282 COAM
 David Rojo Arq. Col. 2956 COACyLE

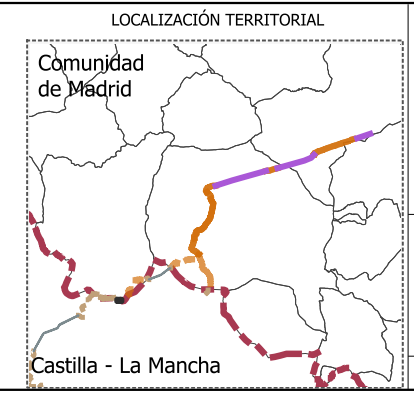
Solaria Solaria Promoción Y Desarrollo, S.L.U.

Segundo Mata 1, 2ª, 1. 28224 Pozuelo de Alarcón, Madrid Telf. +34 917 144 220 www.gruposoc.es

Nota: la información utilizada en los planos procede de fuentes oficiales, y se encuentra georeferenciada en el sistema de coordenadas ETRS 89 - 30N



LEYENDA	Nueva Infraestructura Eléctrica	Ordenación
Delimitaciones territoriales	Línea subterránea	Ámbito del Plan Especial
Recintos autonómicos	Nudo Villaviciosa	Red supramunicipal de infraestructuras
Recintos municipales	Línea subterránea (fuera CAM)	
Parcelario con referencia catastral	Superficies de ocupación permanente	
	Zanja subterránea y cámaras de empalme	



PROYECTO PLAN ESPECIAL DE INFRAESTRUCTURAS
INFRAESTRUCTURAS DE EVACUACIÓN
"NUDO VILLAVICIOSA"
 TÍTULO DEL PLANO
Ámbito y Ordenación
R.2.6

ESCALA 1: 1000 en A3 PROYECTO 2106 ESCALA GRÁFICA 0 10 20 m FECHA Marzo 2025

EQUIPO REDACTOR PROMOTOR

GRUPO SC Natalia Chinchilla Arq. Col. 12282 COAM
 David Rojo Arq. Col. 2956 COACyLE

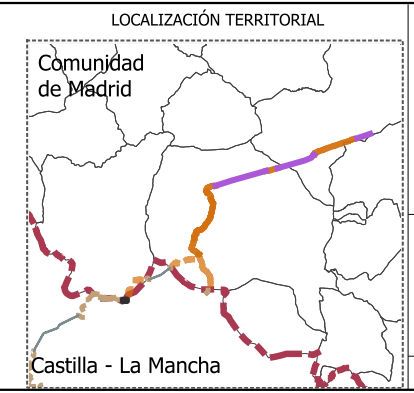
Solaria Solaria Promoción Y Desarrollo, S.L.U.

Segundo Mata 1, 2º, 1. 28224 Pozuelo de Alarcón, Madrid Telf. +34 917 144 220 www.gruposoc.eu

Nota: la información utilizada en los planos procede de fuentes oficiales, y se encuentra georeferenciada en el sistema de coordenadas ETRS 89 - 30N



LEYENDA	
Delimitaciones territoriales	Nueva Infraestructura Eléctrica
Recintos autonómicos	Línea subterránea
Recintos municipales	Nudo Villaviciosa
Parcelario con referencia catastral	Superficies de ocupación permanente
	Zanja subterránea y cámaras de empalme
	Ordenación
	Ámbito del Plan Especial
	Red supramunicipal de infraestructuras



PROYECTO PLAN ESPECIAL DE INFRAESTRUCTURAS
INFRAESTRUCTURAS DE EVACUACIÓN
"NUDO VILLAVICIOSA"

TÍTULO DEL PLANO
Ámbito y Ordenación

R.2.7

ESCALA 1: 1000 en A3 PROYECTO 2106 ESCALA GRÁFICA 0 10 20 m FECHA Marzo 2025

EQUIPO REDACTOR PROMOTOR

GRUPO SC Natalia Chinchilla Arq. Col. 12282 COAM
 David Rojo Arq. Col. 2956 COACyLE

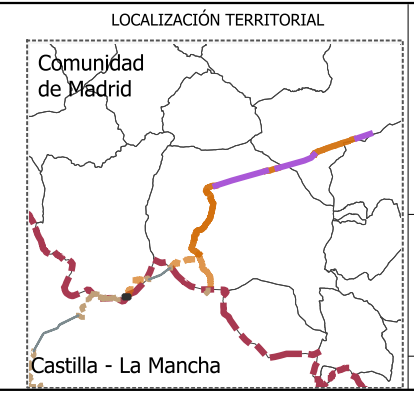
Solaria Solaria Promoción Y Desarrollo, S.L.U.

Segundo Mata 1, 2ª, 1. 28224 Pozuelo de Alarcón, Madrid Telf. +34 917 144 220 www.gruposc.eu

Nota: la información utilizada en los planos procede de fuentes oficiales, y se encuentra georeferenciada en el sistema de coordenadas ETRS 89 - 30N



LEYENDA		
Delimitaciones territoriales	Nueva Infraestructura Eléctrica	Ordenación
Recintos autonómicos	Línea subterránea	Ámbito del Plan Especial
Recintos municipales	Nudo Villaviciosa	Red supramunicipal de infraestructuras
Parcelario con referencia catastral	Superficies de ocupación permanente	
	Zanja subterránea y cámaras de empalme	



PROYECTO PLAN ESPECIAL DE INFRAESTRUCTURAS
INFRAESTRUCTURAS DE EVACUACIÓN
"NUDO VILLAVICIOSA"

TÍTULO DEL PLANO
Ámbito y Ordenación

R.2.8

ESCALA 1: 1000 en A3 PROYECTO 2106 ESCALA GRÁFICA 0 10 20 m FECHA Marzo 2025

EQUIPO REDACTOR PROMOTOR

GRUPO SC Natalia Chinchilla Arq. Col. 12282 COAM
 David Rojo Arq. Col. 2956 COACyLE

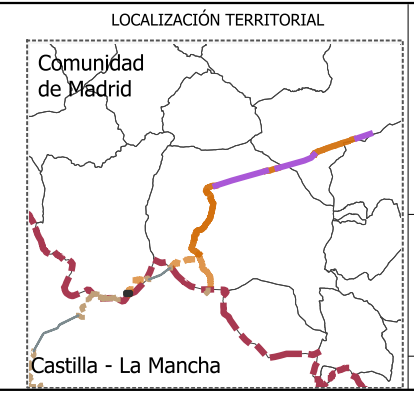
Solaria Solaria Promoción Y Desarrollo, S.L.U.

Segundo Mata 1, 2º, 1. 28224 Pozuelo de Alarcón, Madrid Telf. +34 917 144 220 www.gruposoc.es

Nota: la información utilizada en los planos procede de fuentes oficiales, y se encuentra georeferenciada en el sistema de coordenadas ETRS 89 - 30N



LEYENDA		
Delimitaciones territoriales	Nueva Infraestructura Eléctrica	Ordenación
Recintos autonómicos	Línea subterránea	Ámbito del Plan Especial
Recintos municipales	Nudo Villaviciosa	Red supramunicipal de infraestructuras
Parcelario con referencia catastral	Superficies de ocupación permanente	
	Zanja subterránea y cámaras de empalme	



PROYECTO PLAN ESPECIAL DE INFRAESTRUCTURAS DE EVACUACIÓN "NUDO VILLAVICIOSA"

TÍTULO DEL PLANO
Ámbito y Ordenación

R.2.9

ESCALA 1: 1000 en A3 PROYECTO 2106 ESCALA GRÁFICA 0 10 20 m FECHA Marzo 2025

EQUIPO REDACTOR
GRUPO SC Natalia Chinchilla Arq. Col. 12282 COAM
David Rojo Arq. Col. 2956 COACyLE

PROMOTOR
 Solaria Promoción Y Desarrollo, S.L.U.

Segundo Mata 1, 2ª, 1. 28224 Pozuelo de Alarcón, Madrid Telf. +34 917 144 220 www.gruposoc.eu

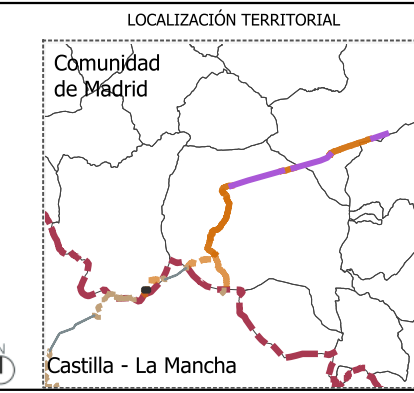
Nota: la información utilizada en los planos procede de fuentes oficiales, y se encuentra georeferenciada en el sistema de coordenadas ETRS 89 - 30N



LEYENDA

Delimitaciones territoriales	Nueva Infraestructura Eléctrica	Ordenación
Parcelario con referencia catastral	Línea subterránea	Ámbito del Plan Especial
	Nudo Villaviciosa	Red supramunicipal de infraestructuras
	Superficies de ocupación permanente	
	Zanja subterránea y cámaras de empalme	

Nota: la información utilizada en los planos procede de fuentes oficiales, y se encuentra georeferenciada en el sistema de coordenadas ETRS 89 - 30N



PROYECTO PLAN ESPECIAL DE INFRAESTRUCTURAS DE EVACUACIÓN "NUDO VILLAVICIOSA"

TÍTULO DEL PLANO
Ámbito y Ordenación

R.2.10

ESCALA 1: 1000 en A3 PROYECTO 2106 ESCALA GRÁFICA 0 10 20 m FECHA Marzo 2025

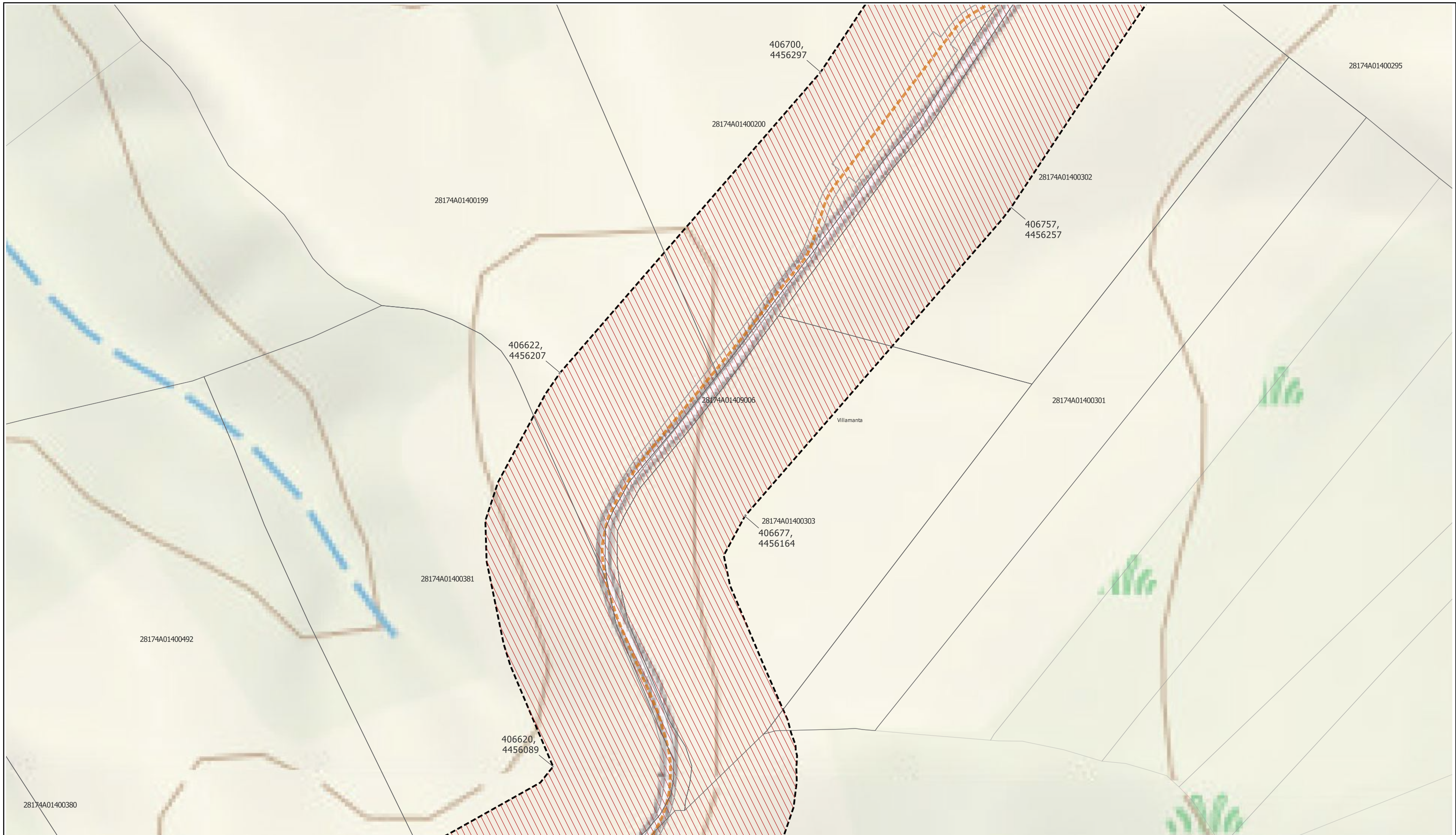
EQUIPO REDACTOR

GRUPO SC Natalia Chinchilla
Arq. Col. 12282 COAM
David Rojo
Arq. Col. 2956 COACyLE

PROMOTOR

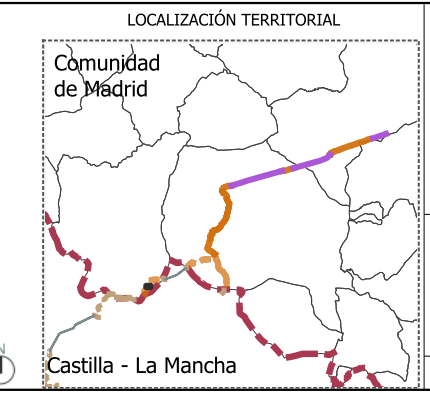
Solaria Solaria Promoción Y Desarrollo, S.L.U.

Segundo Mata 1, 2ª, 1. 28224 Pozuelo de Alarcón, Madrid Telf. +34 917 144 220 www.gruposc.eu



LEYENDA

Delimitaciones territoriales	Nueva Infraestructura Eléctrica	Ordenación
Parcelario con referencia catastral	Línea subterránea	Ámbito del Plan Especial
	Nudo Villaviciosa	Red supramunicipal de infraestructuras
	Superficies de ocupación permanente	
	Zanja subterránea y cámaras de empalme	



PROYECTO PLAN ESPECIAL DE INFRAESTRUCTURAS
INFRAESTRUCTURAS DE EVACUACIÓN
"NUDO VILLAVICIOSA"

TÍTULO DEL PLANO
Ámbito y Ordenación

R.2.11

ESCALA 1: 1000 en A3 PROYECTO 2106 ESCALA GRÁFICA 0 10 20 m FECHA Marzo 2025

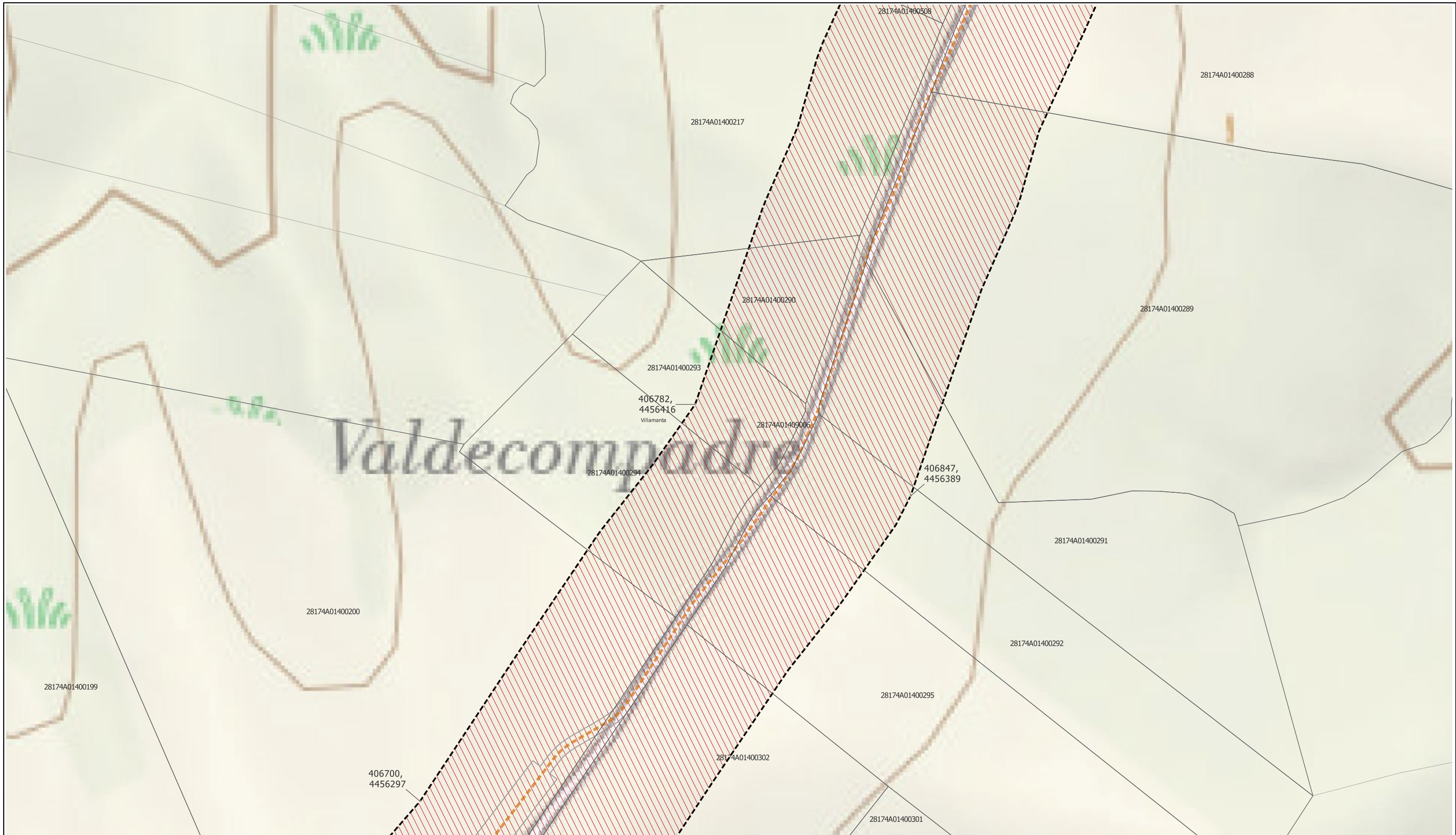
EQUIPO REDACTOR PROMOTOR

GRUPO SC Natalia Chinchilla
 Arq. Col. 12282 COAM
 David Rojo
 Arq. Col. 2956 COACyLE

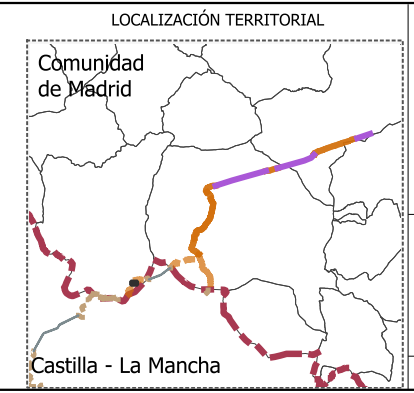
Solaria Solaria Promoción Y Desarrollo, S.L.U.

Segundo Mata 1, 2ª, 1. 28224 Pozuelo de Alarcón, Madrid Telf. +34 917 144 220 www.gruposoc.eu

Nota: la información utilizada en los planos procede de fuentes oficiales, y se encuentra georeferenciada en el sistema de coordenadas ETRS 89 - 30N



LEYENDA		
	Parcelario con referencia catastral	
	Nueva Infraestructura Eléctrica	
	Línea subterránea	
	Nudo Villaviciosa	
	Superficies de ocupación permanente	
	Zanja subterránea y cámaras de empalme	
	Ordenación	
	Ámbito del Plan Especial	
	Red supramunicipal de infraestructuras	



PROYECTO PLAN ESPECIAL DE INFRAESTRUCTURAS
INFRAESTRUCTURAS DE EVACUACIÓN
"NUDO VILLAVICIOSA"
 TÍTULO DEL PLANO
Ámbito y Ordenación
R.2.12

ESCALA 1: 1000 en A3 PROYECTO 2106 ESCALA GRÁFICA 0 10 20 m FECHA Marzo 2025

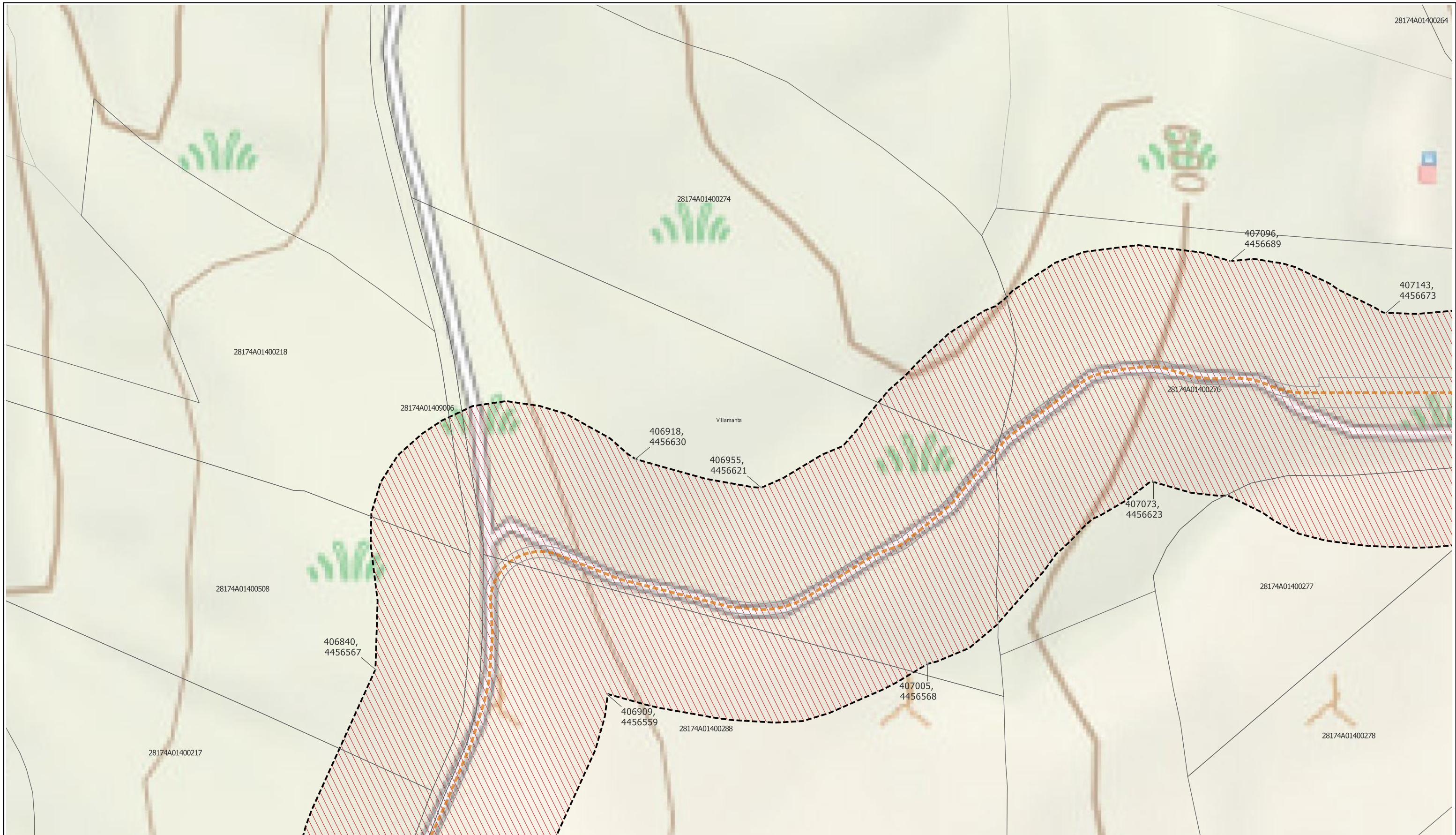
EQUIPO REDACTOR PROMOTOR

GRUPO SC Natalia Chinchilla Arq. Col. 12282 COAM
 David Rojo Arq. Col. 2956 COACyLE

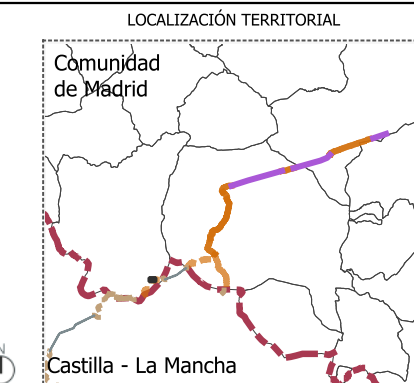
Solaria Solaria Promoción Y Desarrollo, S.L.U.

Segundo Mata 1, 2º, 1. 28224 Pozuelo de Alarcón, Madrid Telf. +34 917 144 220 www.gruposc.eu

Nota: la información utilizada en los planos procede de fuentes oficiales, y se encuentra georeferenciada en el sistema de coordenadas ETRS 89 - 30N



LEYENDA	Nueva Infraestructura Eléctrica	Ordenación
Delimitaciones territoriales	Línea subterránea	Ámbito del Plan Especial
Parcelario con referencia catastral	Nudo Villaviciosa	Red supramunicipal de infraestructuras
	Superficies de ocupación permanente	
	Zanja subterránea y cámaras de empalme	



PROYECTO PLAN ESPECIAL DE INFRAESTRUCTURAS
INFRAESTRUCTURAS DE EVACUACIÓN "NUDO VILLAVICIOSA"
 TÍTULO DEL PLANO
Ámbito y Ordenación
R.2.13

ESCALA 1: 1000 en A3 PROYECTO 2106 ESCALA GRÁFICA 0 10 20 m FECHA Marzo 2025

EQUIPO REDACTOR PROMOTOR

GRUPO SC Natalia Chinchilla Arq. Col. 12282 COAM
 David Rojo Arq. Col. 2956 COACyLE

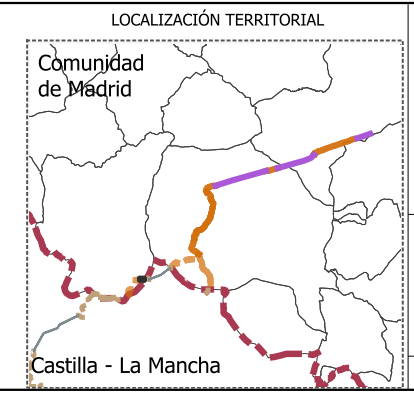
Solaria Solaria Promoción Y Desarrollo, S.L.U.

Segundo Mata 1, 2ª, 1. 28224 Pozuelo de Alarcón, Madrid Telf. +34 917 144 220 www.gruposoc.eu

Nota: la información utilizada en los planos procede de fuentes oficiales, y se encuentra georeferenciada en el sistema de coordenadas ETRS 89 - 30N



LEYENDA		
Delimitaciones territoriales	Nueva Infraestructura Eléctrica	Ordenación
Parcelario con referencia catastral	Línea subterránea	Ámbito del Plan Especial
	Nudo Villaviciosa	Red supramunicipal de infraestructuras
	Superficies de ocupación permanente	
	Zanja subterránea y cámaras de empalme	



PROYECTO PLAN ESPECIAL DE INFRAESTRUCTURAS
INFRAESTRUCTURAS DE EVACUACIÓN
"NUDO VILLAVICIOSA"

TÍTULO DEL PLANO
Ámbito y Ordenación

R.2.14

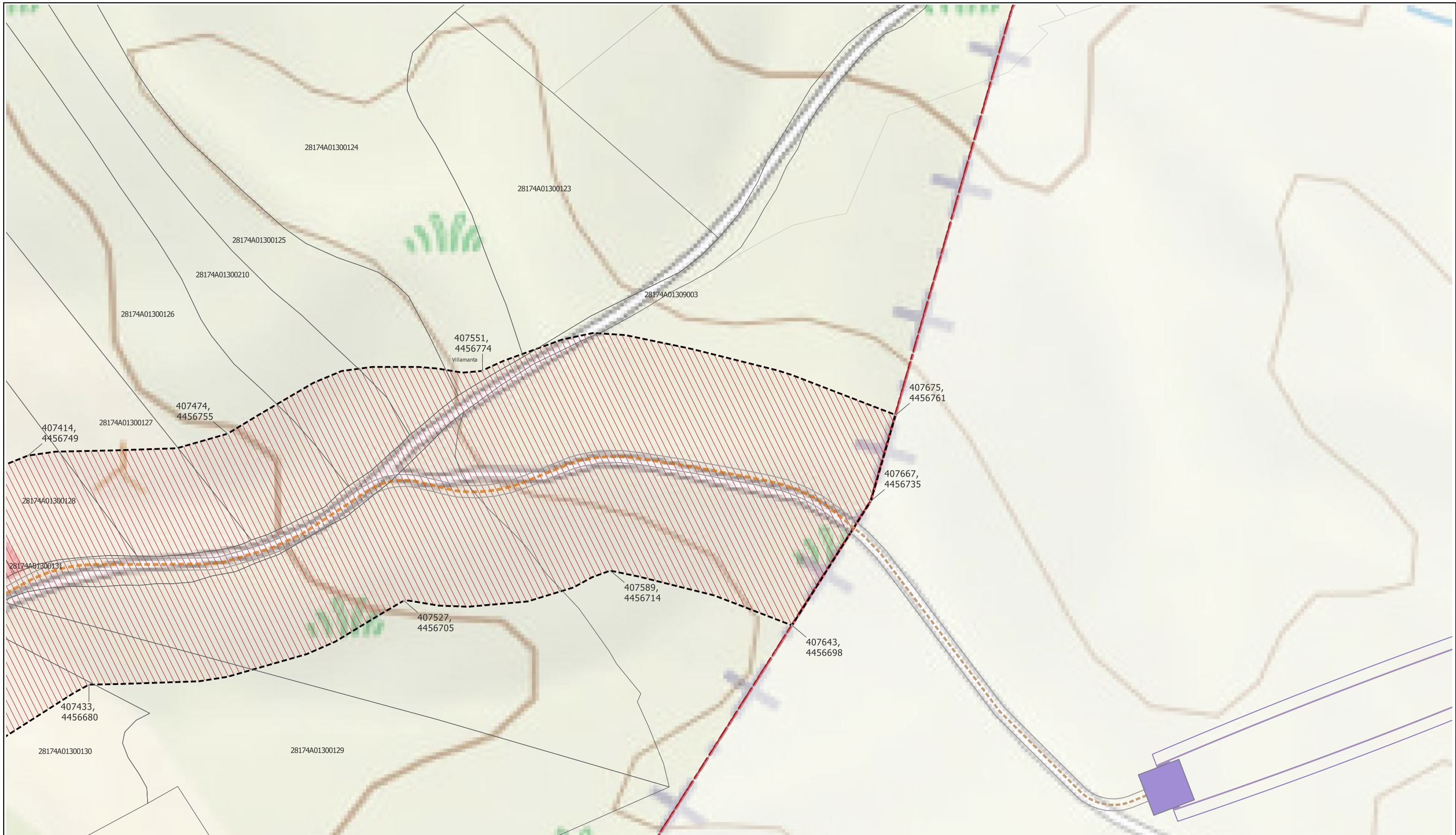
ESCALA 1: 1000 en A3 PROYECTO 2106 ESCALA GRÁFICA 0 10 20 m FECHA Marzo 2025

EQUIPO REDACTOR
GRUPO SC Natalia Chinchilla Arq. Col. 12282 COAM
 David Rojo Arq. Col. 2956 COACyLE

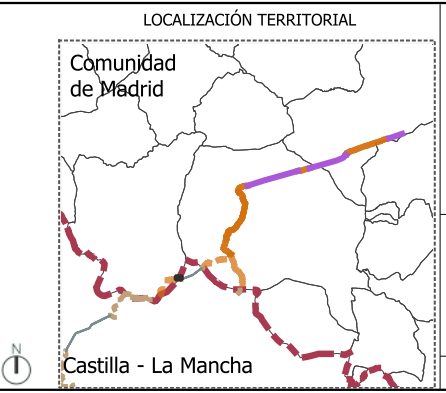
PROMOTOR
 Solaria Promoción Y Desarrollo, S.L.U.

Segundo Mata 1, 2ª, 1. 28224 Pozuelo de Alarcón, Madrid Telf. +34 917 144 220 www.gruposoc.es

Nota: la información utilizada en los planos procede de fuentes oficiales, y se encuentra georeferenciada en el sistema de coordenadas ETRS 89 - 30N



LEYENDA		Ordenación	
Delimitaciones territoriales	Recintos autonómicos	Ámbito del Plan Especial	
Recintos municipales		Red supramunicipal de infraestructuras	
Parcelario con referencia catastral			
	Nueva Infraestructura Eléctrica		
	Línea subterránea		
	Nudo Villaviciosa		
	Línea subterránea (fuera CAM)		
	Línea aérea (fuera CAM)		
	Apoyos (fuera CAM)		
	Superficies de ocupación permanente		
	Vuelo de protección		
	Zanja subterránea v		



PROYECTO PLAN ESPECIAL DE INFRAESTRUCTURAS DE EVACUACIÓN
"NUDO VILLAVICIOSA"

TÍTULO DEL PLANO
Ámbito y Ordenación

R.2.15

ESCALA 1: 1000 en A3 PROYECTO 2106 ESCALA GRÁFICA 0 10 20 m FECHA Marzo 2025

EQUIPO REDACTOR PROMOTOR

GRUPO SC Natalia Chinchilla
 Arq. Col. 12282 COAM

David Rojo
 Arq. Col. 2956 COACyLE

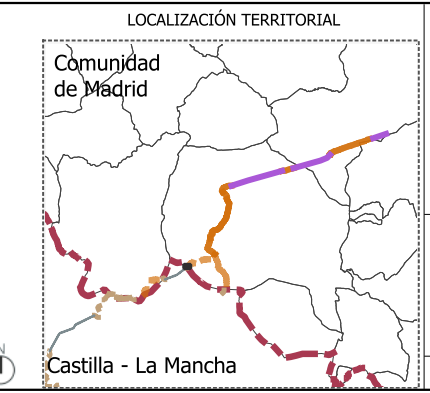
Solaria Solaria Promoción Y Desarrollo, S.L.U.

Segundo Mata 1, 2ª, 1. 28224 Pozuelo de Alarcón, Madrid Telf. +34 917 144 220 www.gruposce.es

Nota: la información utilizada en los planos procede de fuentes oficiales, y se encuentra referenciada en el sistema de coordenadas ETRS 89 - 30N



LEYENDA		Ordenación
Delimitaciones territoriales	Nueva Infraestructura Eléctrica	Ámbito del Plan Especial
Recintos autonómicos	Línea subterránea	Red supramunicipal de infraestructuras
Recintos municipales	Nudo Villaviciosa	
Parcelario con referencia catastral	Línea subterránea (fuera CAM)	
	Línea aérea (fuera CAM)	
	Apoyos (fuera CAM)	
	Superficies de ocupación permanente	



PROYECTO PLAN ESPECIAL DE INFRAESTRUCTURAS
INFRAESTRUCTURAS DE EVACUACIÓN
"NUDO VILLAVICIOSA"

TÍTULO DEL PLANO
Ámbito y Ordenación

R.2.16

ESCALA 1: 1000 en A3 PROYECTO 2106 ESCALA GRÁFICA 0 10 20 m FECHA Marzo 2025

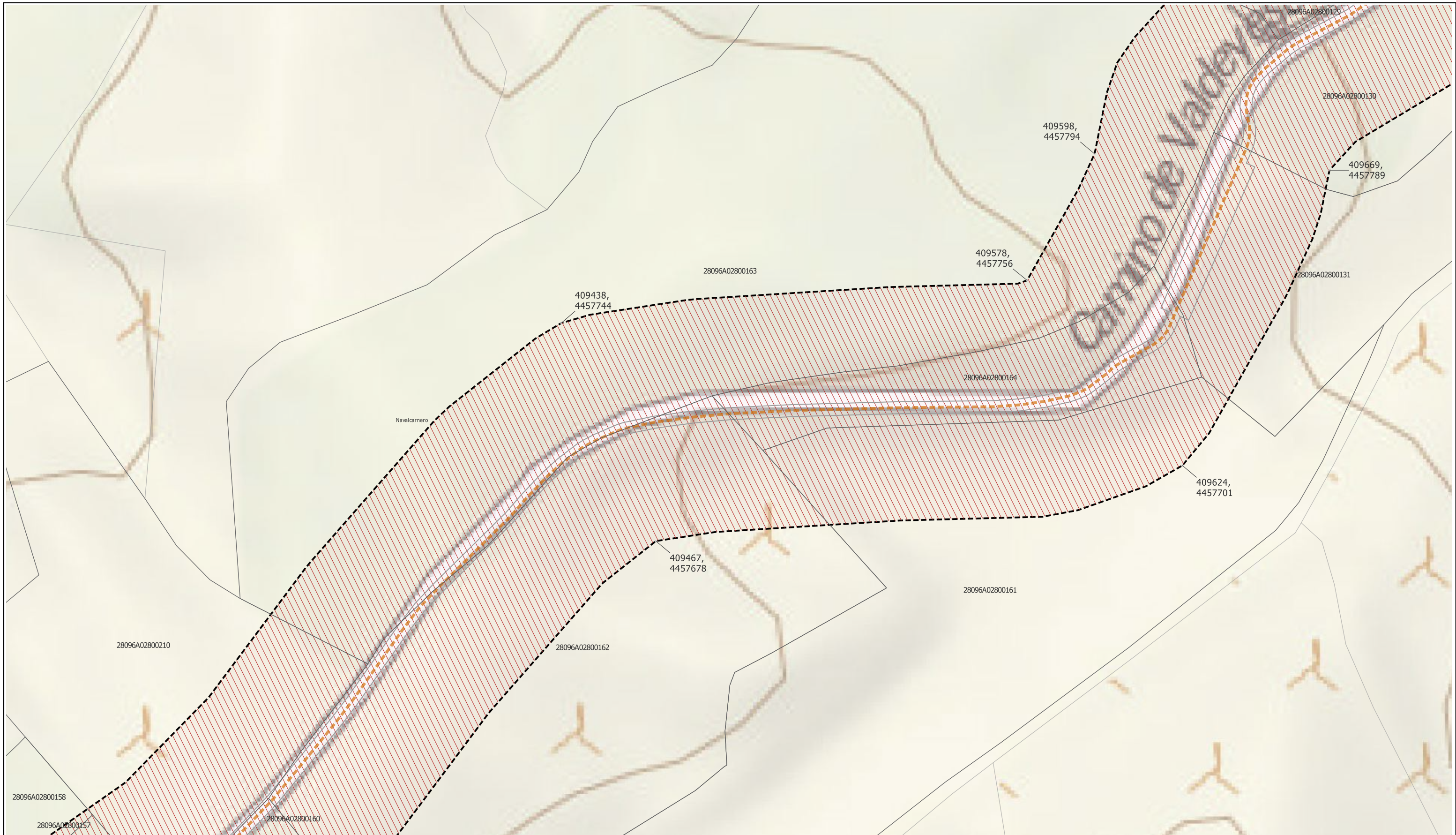
EQUIPO REDACTOR PROMOTOR

GRUPO SC Natalia Chinchilla Arq. Col. 12282 COAM
 David Rojo Arq. Col. 2956 COACyLE

Solaria Solaria Promoción Y Desarrollo, S.L.U.

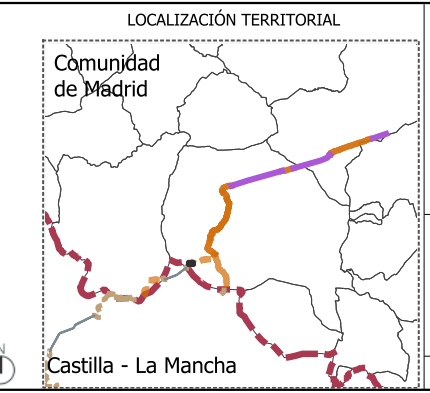
Segundo Mata 1, 2ª, 1. 28224 Pozuelo de Alarcón, Madrid Telf. +34 917 144 220 www.gruposc.eu

Nota: la información utilizada en los planos procede de fuentes oficiales, y se encuentra georeferenciada en el sistema de coordenadas ETRS 89 - 30N



LEYENDA

Delimitaciones territoriales	Nueva Infraestructura Eléctrica	Ordenación
Parcelario con referencia catastral	Línea subterránea	Ámbito del Plan Especial
	Nudo Villaviciosa	Red supramunicipal de infraestructuras
	Superficies de ocupación permanente	
	Zanja subterránea y cámaras de empalme	



PROYECTO PLAN ESPECIAL DE INFRAESTRUCTURAS DE EVACUACIÓN "NUDO VILLAVICIOSA"

TÍTULO DEL PLANO
Ámbito y Ordenación

R.2.17

ESCALA 1: 1000 en A3 PROYECTO 2106 ESCALA GRÁFICA 0 10 20 m FECHA Marzo 2025

EQUIPO REDACTOR

GRUPO SC Natalia Chinchilla
Arq. Col. 12282 COAM
David Rojo
Arq. Col. 2956 COACyLE

PROMOTOR

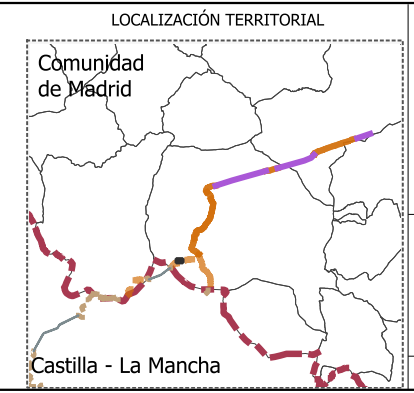
Solaria Solaria Promoción Y Desarrollo, S.L.U.

Segundo Mata 1, 2ª, 1. 28224 Pozuelo de Alarcón, Madrid Telf. +34 917 144 220 www.gruposoc.eu

Nota: la información utilizada en los planos procede de fuentes oficiales, y se encuentra georeferenciada en el sistema de coordenadas ETRS 89 - 30N



LEYENDA	
Delimitaciones territoriales	Nueva Infraestructura Eléctrica
Parcelario con referencia catastral	Línea subterránea
Ordenación	Nudo Villaviciosa
Ámbito del Plan Especial	Superficies de ocupación permanente
Red supramunicipal de infraestructuras	Zanja subterránea y cámaras de empalme



PROYECTO PLAN ESPECIAL DE INFRAESTRUCTURAS
INFRAESTRUCTURAS DE EVACUACIÓN
"NUDO VILLAVICIOSA"

TÍTULO DEL PLANO
Ámbito y Ordenación

R.2.18

ESCALA 1: 1000 en A3 PROYECTO 2106 ESCALA GRÁFICA 0 10 20 m FECHA Marzo 2025

EQUIPO REDACTOR PROMOTOR

GRUPO SC Natalia Chinchilla
 Arq. Col. 12282 COAM

David Rojo
 Arq. Col. 2956 COACyLE

Solaria Solaria Promoción Y Desarrollo, S.L.U.

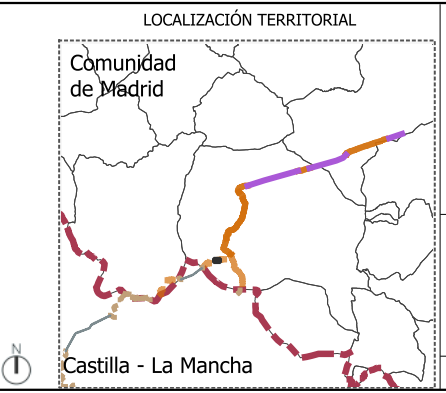
Segundo Mata 1, 2ª, 1. 28224 Pozuelo de Alarcón, Madrid Telf. +34 917 144 220 www.gruposc.eu

Nota: la información utilizada en los planos procede de fuentes oficiales, y se encuentra georeferenciada en el sistema de coordenadas ETRS 89 - 30N



LEYENDA

Delimitaciones territoriales	Nueva Infraestructura Eléctrica	Ordenación
Parcelario con referencia catastral	Línea subterránea	Ámbito del Plan Especial
	Nudo Villaviciosa	Red supramunicipal de infraestructuras
	Superficies de ocupación permanente	
	Zanja subterránea y cámaras de empalme	



PROYECTO PLAN ESPECIAL DE INFRAESTRUCTURAS DE EVACUACIÓN "NUDO VILLAVICIOSA"

TÍTULO DEL PLANO
Ámbito y Ordenación

R.2.19

ESCALA 1: 1000 en A3 PROYECTO 2106 ESCALA GRÁFICA 0 10 20 m FECHA Marzo 2025

EQUIPO REDACTOR

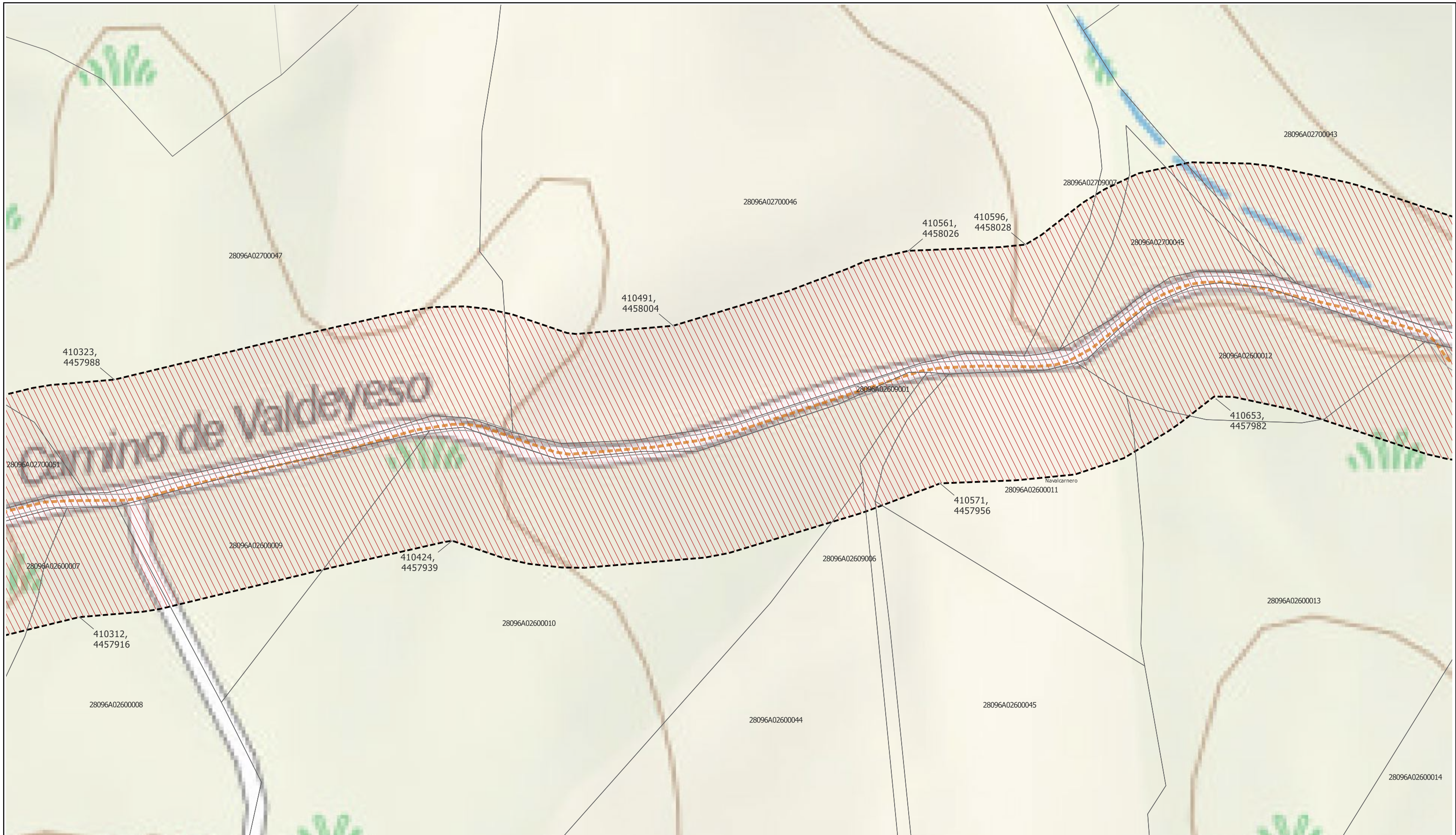
GRUPO SC Natalia Chinchilla
Arq. Col. 12282 COAM
David Rojo
Arq. Col. 2956 COACyLE

PROMOTOR

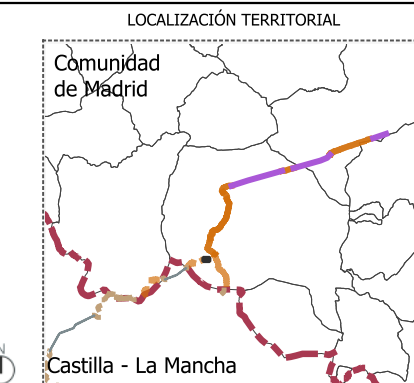
Solaria Solaria Promoción Y Desarrollo, S.L.U.

Segundo Mata 1, 2º, 1. 28224 Pozuelo de Alarcón, Madrid Telf. +34 917 144 220 www.gruposoc.es

Nota: la información utilizada en los planos procede de fuentes oficiales, y se encuentra georeferenciada en el sistema de coordenadas ETRS 89 - 30N



LEYENDA		
Delimitaciones territoriales	Nueva Infraestructura Eléctrica	Ordenación
Parcelario con referencia catastral	Línea subterránea	Ámbito del Plan Especial
	Nudo Villaviciosa	Red supramunicipal de infraestructuras
	Superficies de ocupación permanente	
	Zanja subterránea y cámaras de empalme	



PROYECTO PLAN ESPECIAL DE INFRAESTRUCTURAS
INFRAESTRUCTURAS DE EVACUACIÓN "NUDO VILLAVICIOSA"
 TÍTULO DEL PLANO
Ámbito y Ordenación
R.2.20

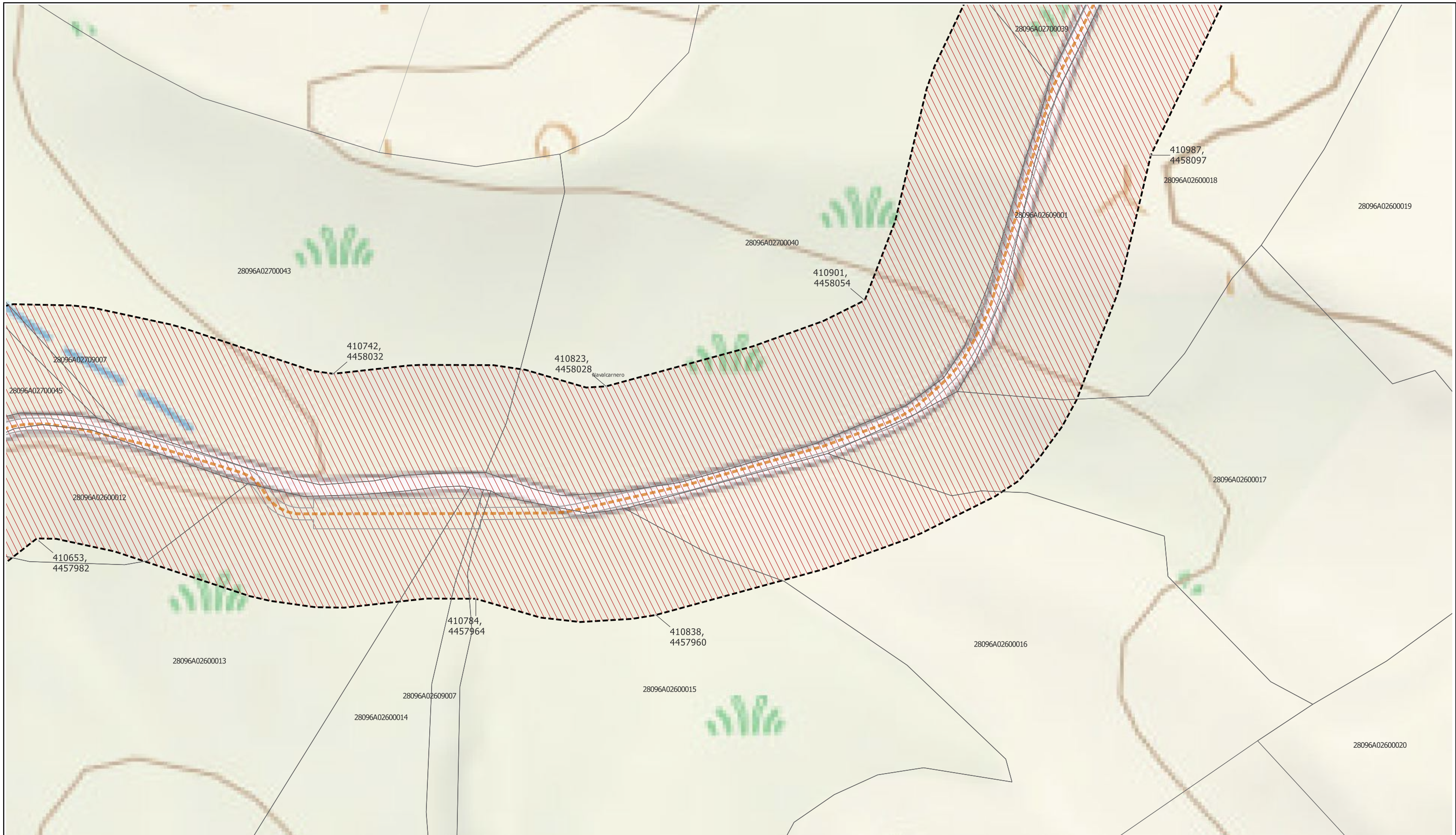
ESCALA 1: 1000 en A3 PROYECTO 2106 ESCALA GRÁFICA 0 10 20 m FECHA Marzo 2025

EQUIPO REDACTOR
GRUPO SC Natalia Chinchilla Arq. Col. 12282 COAM
 David Rojo Arq. Col. 2956 COACyLE

PROMOTOR
Solaria Solaria Promoción Y Desarrollo, S.L.U.

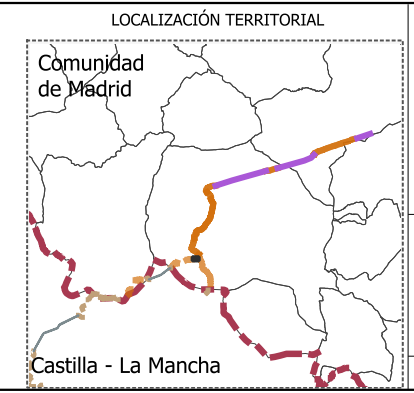
Segundo Mata 1, 2ª, 1. 28224 Pozuelo de Alarcón, Madrid Telf. +34 917 144 220 www.gruposoc.es

Nota: la información utilizada en los planos procede de fuentes oficiales, y se encuentra georeferenciada en el sistema de coordenadas ETRS 89 - 30N



LEYENDA

Delimitaciones territoriales	Nueva Infraestructura Eléctrica	Ordenación
Parcelario con referencia catastral	Línea subterránea	Ámbito del Plan Especial
	Nudo Villaviciosa	Red supramunicipal de infraestructuras
	Superficies de ocupación permanente	
	Zanja subterránea y cámaras de empalme	



PROYECTO PLAN ESPECIAL DE INFRAESTRUCTURAS
INFRAESTRUCTURAS DE EVACUACIÓN
"NUDO VILLAVICIOSA"
 TÍTULO DEL PLANO
Ámbito y Ordenación
 ESCALA 1: 1000 en A3 PROYECTO 2106
 ESCALA GRÁFICA 0 10 20 m
 FECHA Marzo 2025

R.2.21

EQUIPO REDACTOR
GRUPO SC Natalia Chinchilla
 Arq. Col. 12282 COAM
 David Rojo
 Arq. Col. 2956 COACyLE

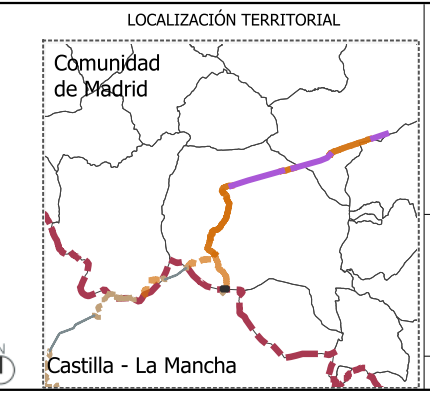
PROMOTOR
Solaria Solaria Promoción Y Desarrollo, S.L.U.

Segundo Mata 1, 2ª, 1. 28224 Pozuelo de Alarcón, Madrid Telf. +34 917 144 220 www.gruposoc.es

Nota: la información utilizada en los planos procede de fuentes oficiales, y se encuentra georeferenciada en el sistema de coordenadas ETRS 89 - 30N



LEYENDA	Nueva Infraestructura Eléctrica	Ordenación
Delimitaciones territoriales	Línea subterránea	Ámbito del Plan Especial
Recintos autonómicos	Nudo Villaviciosa	Red supramunicipal de infraestructuras
Recintos municipales	Línea subterránea (fuera CAM)	
Parcelario con referencia catastral	PSFV_8_v6_04.03.2025	
	Superficies de ocupación permanente	
	Zanja subterránea y cámaras de empalme	



PROYECTO PLAN ESPECIAL DE INFRAESTRUCTURAS
INFRAESTRUCTURAS DE EVACUACIÓN
"NUDO VILLAVICIOSA"

TÍTULO DEL PLANO
Ámbito y Ordenación

ESCALA 1: 1000 en A3 PROYECTO 2106 ESCALA GRÁFICA 0 10 20 m FECHA Marzo 2025

EQUIPO REDACTOR PROMOTOR

GRUPO SC Natalia Chinchilla Arq. Col. 12282 COAM
 David Rojo Arq. Col. 2956 COACyLE

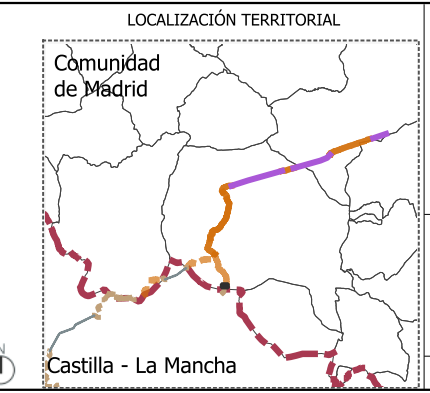
Solaria Solaria Promoción Y Desarrollo, S.L.U.

Segundo Mata 1, 2ª, 1. 28224 Pozuelo de Alarcón, Madrid Telf. +34 917 144 220 www.gruposc.eu

Nota: la información utilizada en los planos procede de fuentes oficiales, y se encuentra georeferenciada en el sistema de coordenadas ETRS 89 - 30N



LEYENDA		
Delimitaciones territoriales	Nueva Infraestructura Eléctrica	Ordenación
Parcelario con referencia catastral	Línea subterránea	Ámbito del Plan Especial
	Nudo Villaviciosa	Red supramunicipal de infraestructuras
	Compartido con Nudo Lucero	
	bifurcaciones	
	Superficies de ocupación permanente	
	Zanja subterránea y cámaras de empalme	



PROYECTO PLAN ESPECIAL DE INFRAESTRUCTURAS
INFRAESTRUCTURAS DE EVACUACIÓN
"NUDO VILLAVICIOSA"

TÍTULO DEL PLANO
Ámbito y Ordenación

R.2.23

ESCALA 1: 1000 en A3 PROYECTO 2106 ESCALA GRÁFICA 0 10 20 m FECHA Marzo 2025

EQUIPO REDACTOR PROMOTOR

GRUPO SC Natalia Chinchilla Arq. Col. 12282 COAM
 David Rojo Arq. Col. 2956 COACyLE

Solaria Solaria Promoción Y Desarrollo, S.L.U.

Segundo Mata 1, 2ª, 1. 28224 Pozuelo de Alarcón, Madrid Telf. +34 917 144 220 www.gruposoc.eu

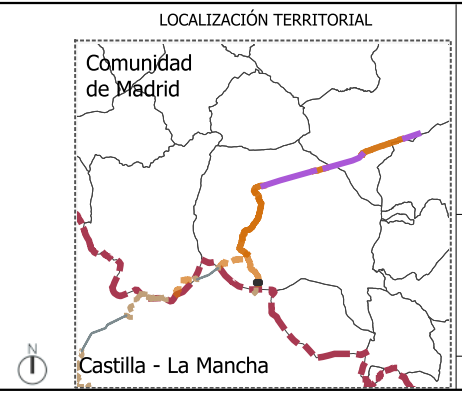
Nota: la información utilizada en los planos procede de fuentes oficiales, y se encuentra georeferenciada en el sistema de coordenadas ETRS 89 - 30N



LEYENDA

Delimitaciones territoriales	Nueva Infraestructura Eléctrica	Ordenación
Parcelario con referencia catastral	Línea subterránea	Ámbito del Plan Especial
	Nudo Villaviciosa	Red supramunicipal de infraestructuras
	Compartido con Nudo Lucero	
	bifurcaciones	
Superficies de ocupación permanente		
Zanja subterránea y cámaras de empalme		

Nota: la información utilizada en los planos procede de fuentes oficiales, y se encuentra georeferenciada en el sistema de coordenadas ETRS 89 - 30N



PROYECTO PLAN ESPECIAL DE INFRAESTRUCTURAS DE EVACUACIÓN "NUDO VILLAVICIOSA"

TÍTULO DEL PLANO
Ámbito y Ordenación

R.2.24

ESCALA 1: 1000 en A3 PROYECTO 2106 ESCALA GRÁFICA 0 10 20 m FECHA Marzo 2025

EQUIPO REDACTOR

GRUPO SC Natalia Chinchilla
Arq. Col. 12282 COAM
David Rojo
Arq. Col. 2956 COACyLE

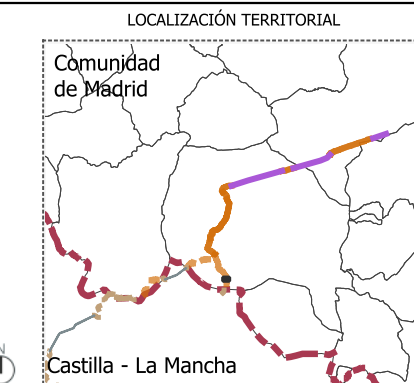
PROMOTOR

Solaria Solaria Promoción Y Desarrollo, S.L.U.

Segundo Mata 1, 2ª, 1. 28224 Pozuelo de Alarcón, Madrid Telf. +34 917 144 220 www.gruposoc.eu



LEYENDA		
Delimitaciones territoriales	Nueva Infraestructura Eléctrica	Ordenación
Parcelario con referencia catastral	Línea subterránea	Ámbito del Plan Especial
	Compartido con Nudo Lucero	Red supramunicipal de infraestructuras
	Superficies de ocupación permanente	
	Zanja subterránea y cámaras de empalme	



PROYECTO PLAN ESPECIAL DE INFRAESTRUCTURAS
INFRAESTRUCTURAS DE EVACUACIÓN
"NUDO VILLAVICIOSA"

TÍTULO DEL PLANO
Ámbito y Ordenación

R.2.25

ESCALA 1: 1000 en A3 PROYECTO 2106 ESCALA GRÁFICA 0 10 20 m FECHA Marzo 2025

EQUIPO REDACTOR PROMOTOR

GRUPO SC Natalia Chinchilla Arq. Col. 12282 COAM
 David Rojo Arq. Col. 2956 COACyLE

Solaria Solaria Promoción Y Desarrollo, S.L.U.

Segundo Mata 1, 2ª, 1. 28224 Pozuelo de Alarcón, Madrid Telf. +34 917 144 220 www.gruposoc.eu

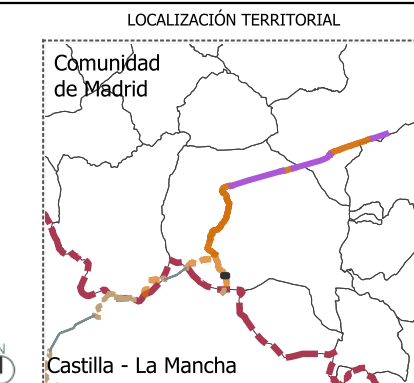
Nota: la información utilizada en los planos procede de fuentes oficiales, y se encuentra georeferenciada en el sistema de coordenadas ETRS 89 - 30N



LEYENDA
 Delimitaciones territoriales
 Parcelario con referencia catastral

Nueva Infraestructura Eléctrica
 Línea subterránea
 Compartido con Nudo Lucero
 Superficies de ocupación permanente
 Zanja subterránea y cámaras de empalme

Ordenación
 Ámbito del Plan Especial
 Red supramunicipal de infraestructuras



PROYECTO PLAN ESPECIAL DE INFRAESTRUCTURAS DE EVACUACIÓN "NUDO VILLAVICIOSA"
TÍTULO DEL PLANO
 Ámbito y Ordenación **R.2.26**

ESCALA 1: 1000 en A3 PROYECTO 2106 ESCALA GRÁFICA 0 10 20 m FECHA Marzo 2025

EQUIPO REDACTOR
GRUPO SC Natalia Chinchilla Arq. Col. 12282 COAM
 David Rojo Arq. Col. 2956 COACyLE

PROMOTOR
Solaria Solaria Promoción Y Desarrollo, S.L.U.

Segundo Mata 1, 2ª, 1. 28224 Pozuelo de Alarcón, Madrid Telf. +34 917 144 220 www.gruposoc.eu

Nota: la información utilizada en los planos procede de fuentes oficiales, y se encuentra georeferenciada en el sistema de coordenadas ETRS 89 - 30N



LEYENDA		
Delimitaciones territoriales	Nueva Infraestructura Eléctrica	Ordenación
Parcelario con referencia catastral	Línea subterránea	Ámbito del Plan Especial
	Compartido con Nudo Lucero	Red supramunicipal de infraestructuras
	Superficies de ocupación permanente	
	Zanja subterránea y cámaras de empalme	



PROYECTO PLAN ESPECIAL DE INFRAESTRUCTURAS DE EVACUACIÓN "NUDO VILLAVICIOSA"

TÍTULO DEL PLANO
Ámbito y Ordenación

R.2.27

ESCALA 1: 1000 en A3 PROYECTO 2106 ESCALA GRÁFICA 0 10 20 m FECHA Marzo 2025

EQUIPO REDACTOR

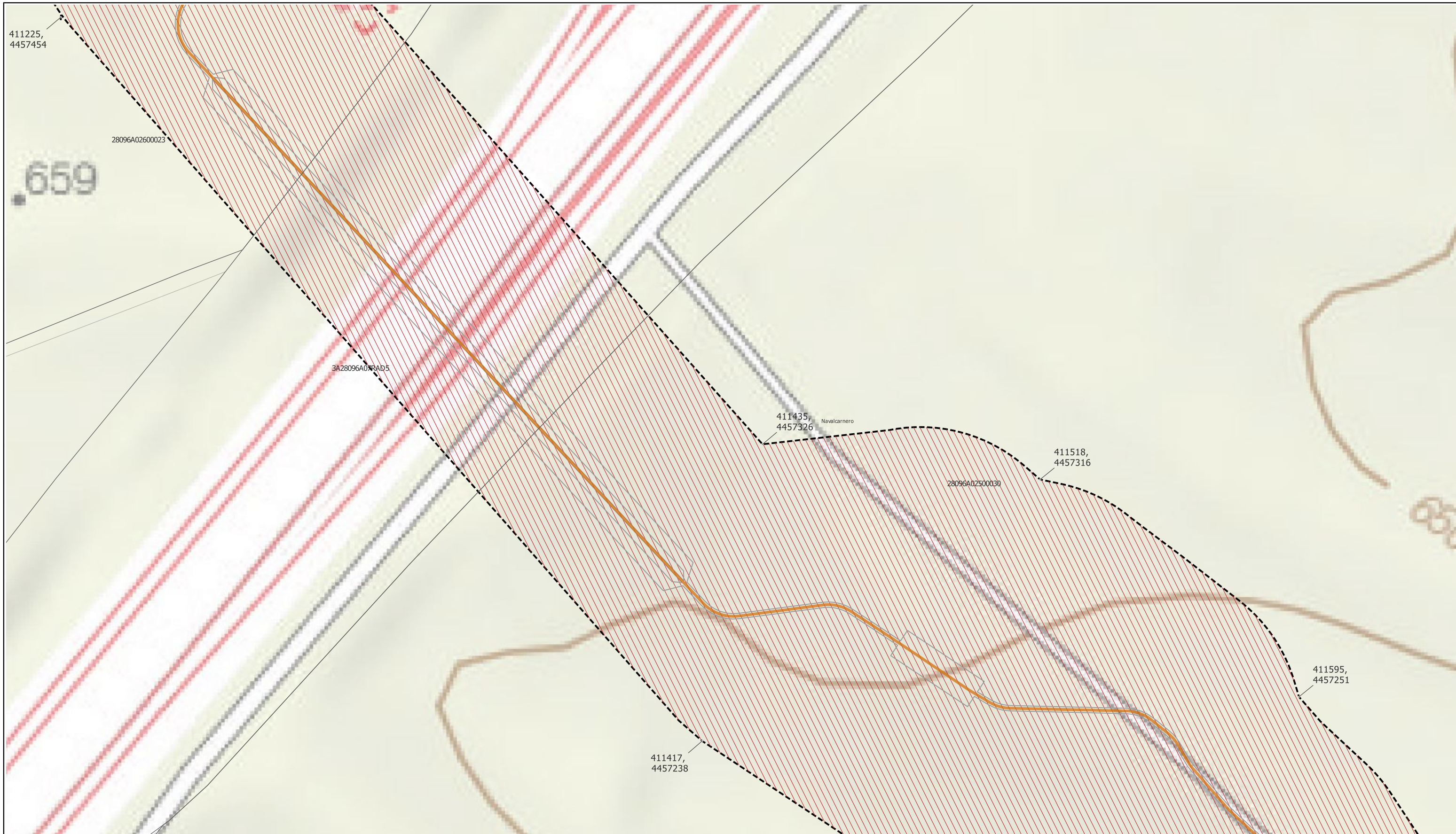
GRUPO SC Natalia Chinchilla
Arq. Col. 12282 COAM
David Rojo
Arq. Col. 2956 COACyLE

PROMOTOR

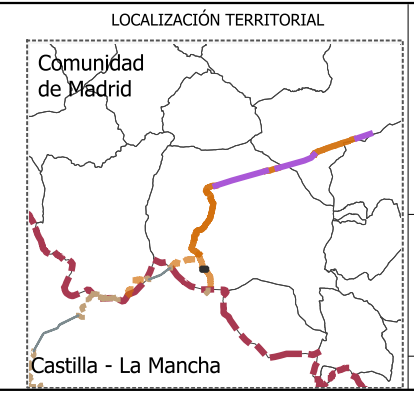
Solaria Solaria Promoción Y Desarrollo, S.L.U.

Segundo Mata 1, 2ª, 1. 28224 Pozuelo de Alarcón, Madrid Telf. +34 917 144 220 www.gruposoc.eu

Nota: la información utilizada en los planos procede de fuentes oficiales, y se encuentra georeferenciada en el sistema de coordenadas ETRS 89 - 30N



LEYENDA	Nueva Infraestructura Eléctrica	Ordenación
Delimitaciones territoriales	Línea subterránea	Ámbito del Plan Especial
Parcelario con referencia catastral	Compartido con Nudo Lucero	Red supramunicipal de infraestructuras
	Superficies de ocupación permanente	
	Zanja subterránea y cámaras de empalme	



PROYECTO PLAN ESPECIAL DE INFRAESTRUCTURAS
INFRAESTRUCTURAS DE EVACUACIÓN
"NUDO VILLAVICIOSA"

TÍTULO DEL PLANO
Ámbito y Ordenación

R.2.28

ESCALA 1: 1000 en A3 PROYECTO 2106 ESCALA GRÁFICA 0 10 20 m FECHA Marzo 2025

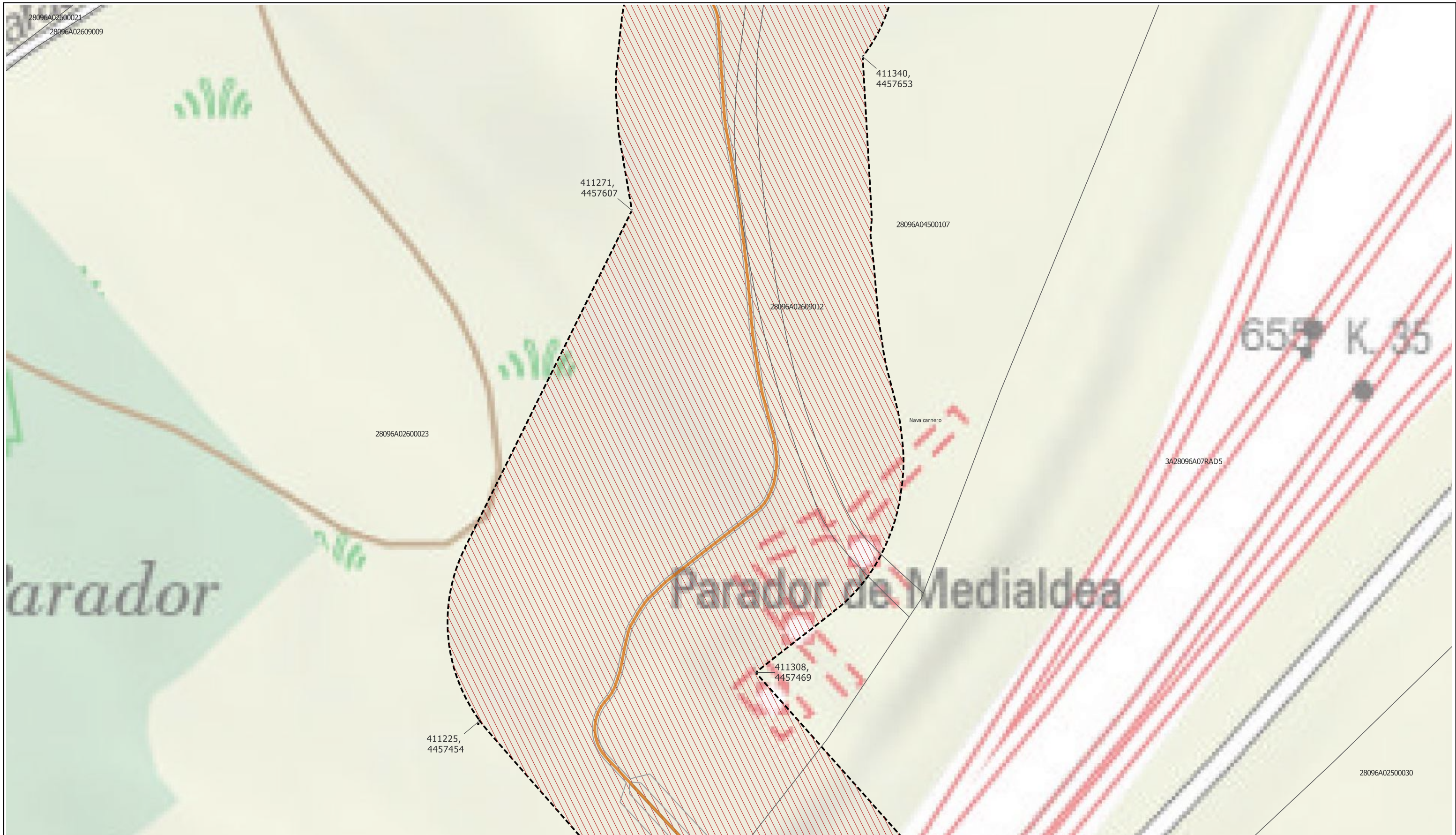
EQUIPO REDACTOR PROMOTOR

GRUPO SC Natalia Chinchilla Arq. Col. 12282 COAM
 David Rojo Arq. Col. 2956 COACyLE

Solaria Solaria Promoción Y Desarrollo, S.L.U.

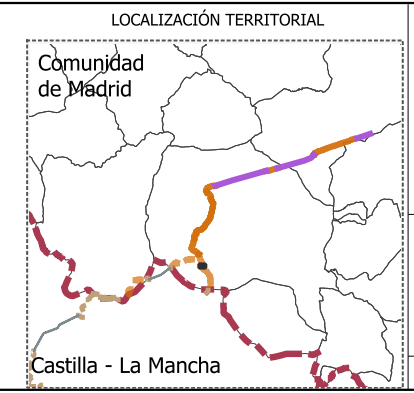
Segundo Mata 1, 2ª, 1. 28224 Pozuelo de Alarcón, Madrid Telf. +34 917 144 220 www.gruposoc.eu

Nota: la información utilizada en los planos procede de fuentes oficiales, y se encuentra georeferenciada en el sistema de coordenadas ETRS 89 - 30N



LEYENDA

Delimitaciones territoriales	Nueva Infraestructura Eléctrica	Ordenación
Parcelario con referencia catastral	Línea subterránea	Ámbito del Plan Especial
	Compartido con Nudo Lucero	Red supramunicipal de infraestructuras
	Superficies de ocupación permanente	
	Zanja subterránea y cámaras de empalme	



PROYECTO PLAN ESPECIAL DE INFRAESTRUCTURAS
INFRAESTRUCTURAS DE EVACUACIÓN
"NUDO VILLAVICIOSA"

TÍTULO DEL PLANO
Ámbito y Ordenación

R.2.29

ESCALA 1: 1000 en A3 PROYECTO 2106 ESCALA GRÁFICA 0 10 20 m FECHA Marzo 2025

EQUIPO REDACTOR PROMOTOR

GRUPO SC Natalia Chinchilla
 Arq. Col. 12282 COAM
 David Rojo
 Arq. Col. 2956 COACyLE

Solaria Solaria Promoción Y Desarrollo, S.L.U.

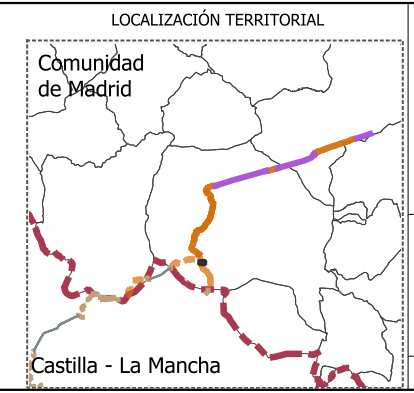
Segundo Mata 1, 2ª, 1. 28224 Pozuelo de Alarcón, Madrid Telf. +34 917 144 220 www.gruposoc.eu

Nota: la información utilizada en los planos procede de fuentes oficiales, y se encuentra georeferenciada en el sistema de coordenadas ETRS 89 - 30N



LEYENDA

Delimitaciones territoriales	Nueva Infraestructura Eléctrica	Ordenación
Parcelario con referencia catastral	Línea subterránea	Ámbito del Plan Especial
	Compartido con Nudo Lucero	Red supramunicipal de infraestructuras
	Superficies de ocupación permanente	
	Zanja subterránea y cámaras de empalme	



PROYECTO PLAN ESPECIAL DE INFRAESTRUCTURAS DE EVACUACIÓN "NUDO VILLAVICIOSA"

TÍTULO DEL PLANO
Ámbito y Ordenación

R.2.30

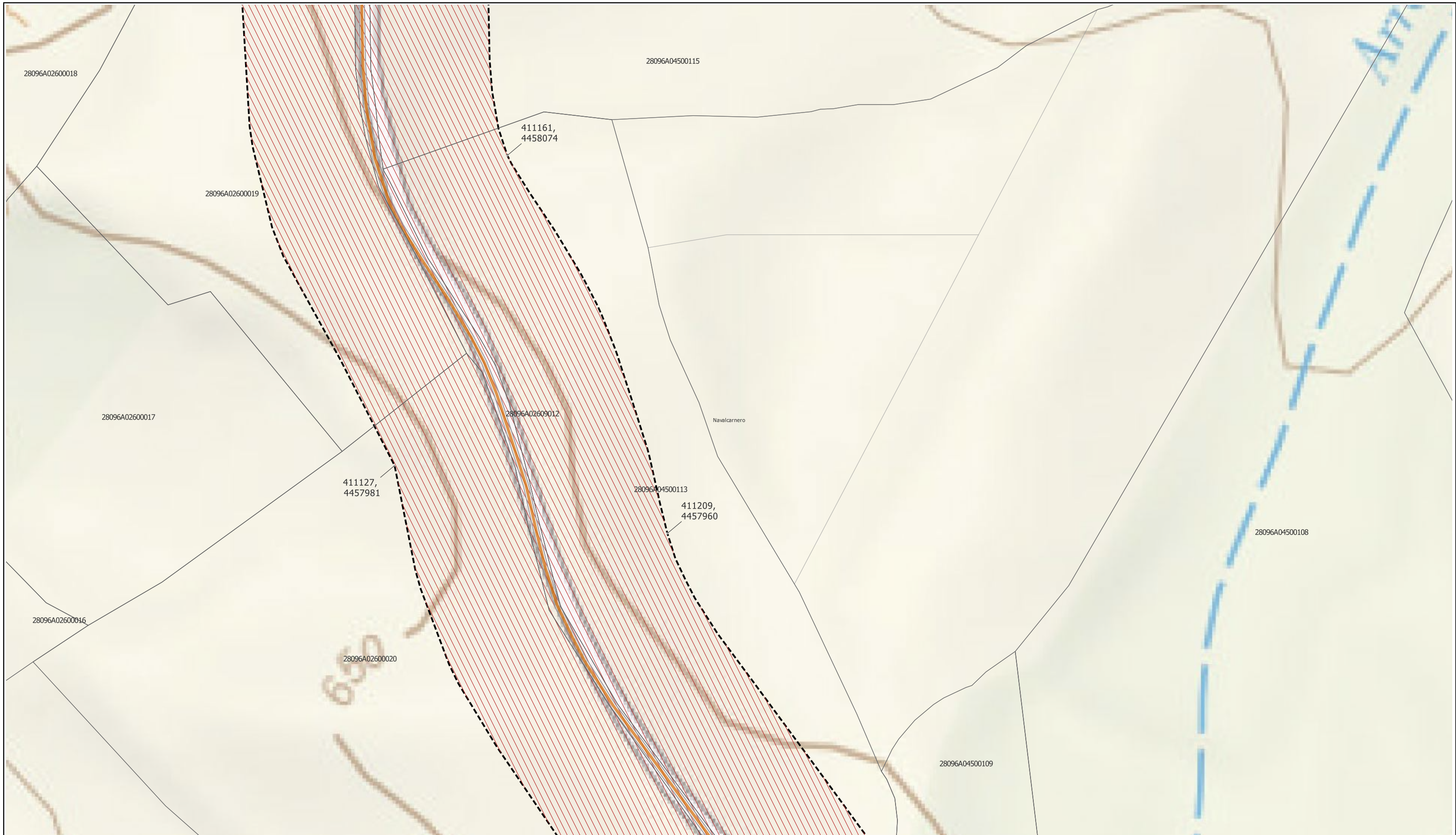
ESCALA 1: 1000 en A3 PROYECTO 2106 ESCALA GRÁFICA 0 10 20 m FECHA Marzo 2025

EQUIPO REDACTOR
GRUPO SC Natalia Chinchilla Arq. Col. 12282 COAM
David Rojo Arq. Col. 2956 COACyLE

PROMOTOR
Solaria Promoción Y Desarrollo, S.L.U.

Segundo Mata 1, 2ª, 1. 28224 Pozuelo de Alarcón, Madrid Telf. +34 917 144 220 www.gruposoc.eu

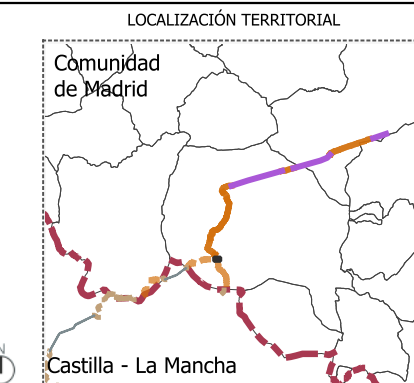
Nota: la información utilizada en los planos procede de fuentes oficiales, y se encuentra georeferenciada en el sistema de coordenadas ETRS 89 - 30N



LEYENDA
 Delimitaciones territoriales
 Parcelario con referencia catastral

Nueva Infraestructura Eléctrica
 Línea subterránea
 Compartido con Nudo Lucero
 Superficies de ocupación permanente
 Zanja subterránea y cámaras de empalme

Ordenación
 Ámbito del Plan Especial
 Red supramunicipal de infraestructuras



PROYECTO PLAN ESPECIAL DE INFRAESTRUCTURAS
INFRAESTRUCTURAS DE EVACUACIÓN
"NUDO VILLAVICIOSA"
 TÍTULO DEL PLANO
Ámbito y Ordenación
R.2.31

ESCALA 1: 1000 en A3 PROYECTO 2106 ESCALA GRÁFICA 0 10 20 m FECHA Marzo 2025

EQUIPO REDACTOR PROMOTOR

GRUPO SC Natalia Chinchilla Arq. Col. 12282 COAM
 David Rojo Arq. Col. 2956 COACyLE

Solaria Solaria Promoción Y Desarrollo, S.L.U.

Segundo Mata 1, 2ª, 1. 28224 Pozuelo de Alarcón, Madrid Telf. +34 917 144 220 www.gruposc.eu

Nota: la información utilizada en los planos procede de fuentes oficiales, y se encuentra georeferenciada en el sistema de coordenadas ETRS 89 - 30N



LEYENDA

Delimitaciones territoriales

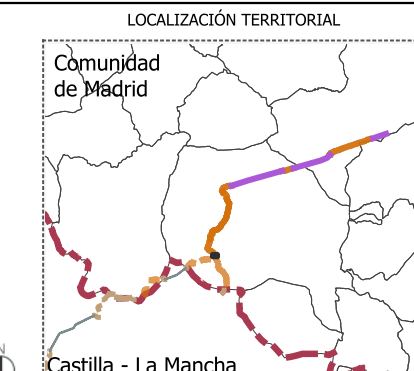
	Parcelario con referencia catastral
--	-------------------------------------

Nueva Infraestructura Eléctrica

	Línea subterránea
	Nudo Villaviciosa
	Compartido con Nudo Lucero
	Subestación El Límite
	Superficies de ocupación permanente
	Zanja subterránea y cámaras de empalme

Ordenación

	Ámbito del Plan Especial
	Red supramunicipal de infraestructuras



PROYECTO PLAN ESPECIAL DE INFRAESTRUCTURAS
INFRAESTRUCTURAS DE EVACUACIÓN
"NUDO VILLAVICIOSA"

TÍTULO DEL PLANO
Ámbito y Ordenación

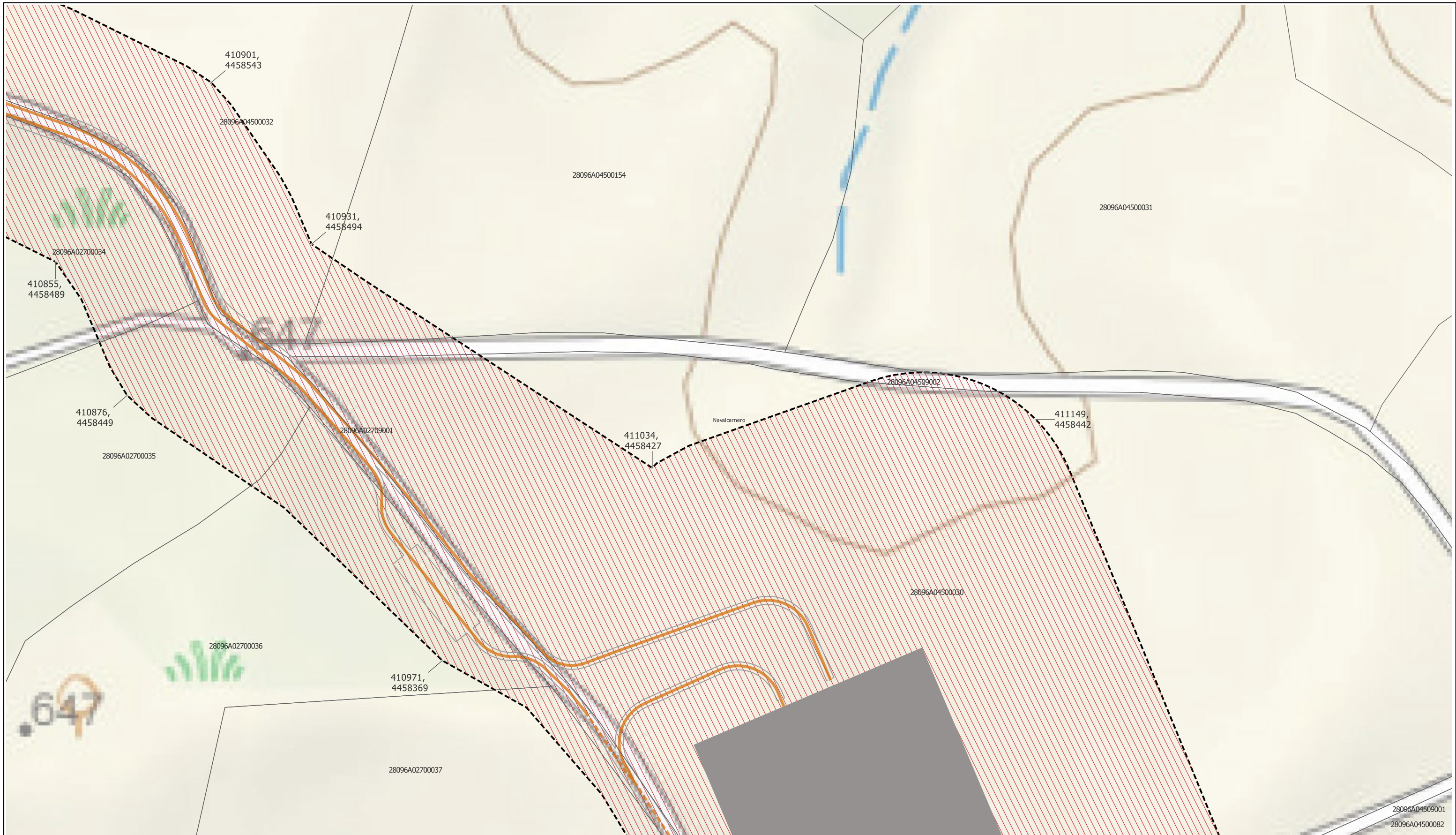
ESCALA 1: 1000 en A3 PROYECTO 2106 ESCALA GRÁFICA 0 10 20 m FECHA Marzo 2025

EQUIPO REDACTOR
GRUPO SC Natalia Chinchilla Arq. Col. 12282 COAM
 David Rojo Arq. Col. 2956 COACyLE

PROMOTOR
 Solaria Promoción Y Desarrollo, S.L.U.

Segundo Mata 1, 2ª, 1. 28224 Pozuelo de Alarcón, Madrid Telf. +34 917 144 220 www.gruposoc.eu

Nota: la información utilizada en los planos procede de fuentes oficiales, y se encuentra georeferenciada en el sistema de coordenadas ETRS 89 - 30N



LEYENDA

Delimitaciones territoriales

Parcelario con referencia catastral

Nueva Infraestructura Eléctrica

Línea subterránea

Nudo Villaviciosa

Compartido con Nudo Lucero

Subestación El Límite

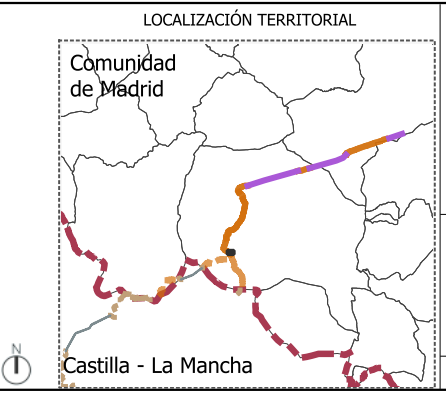
Superficies de ocupación permanente

Zanja subterránea y cámaras de empalme

Ordenación

Ámbito del Plan Especial

Red supramunicipal de infraestructuras



PROYECTO PLAN ESPECIAL DE INFRAESTRUCTURAS DE EVACUACIÓN "NUDO VILLAVICIOSA"

TÍTULO DEL PLANO
Ámbito y Ordenación

R.2.33

ESCALA 1: 1000 en A3 PROYECTO 2106 ESCALA GRÁFICA 0 10 20 m FECHA Marzo 2025

EQUIPO REDACTOR

GRUPO SC Natalia Chinchilla
Arq. Col. 12282 COAM
David Rojo
Arq. Col. 2956 COACyLE

PROMOTOR

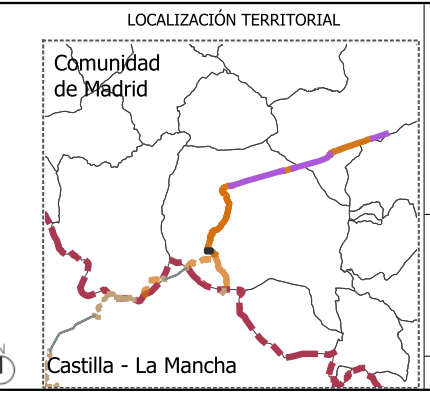
Solaria Solaria Promoción Y Desarrollo, S.L.U.

Segundo Mata 1, 2ª, 1. 28224 Pozuelo de Alarcón, Madrid Telf. +34 917 144 220 www.gruposoc.eu

Nota: la información utilizada en los planos procede de fuentes oficiales, y se encuentra georeferenciada en el sistema de coordenadas ETRS 89 - 30N



LEYENDA		
Delimitaciones territoriales	Nueva Infraestructura Eléctrica	Ordenación
Parcelario con referencia catastral	Línea subterránea	Ámbito del Plan Especial
	Compartido con Nudo Lucero	Red supramunicipal de infraestructuras
	Superficies de ocupación permanente	
	Zanja subterránea y cámaras de empalme	



PROYECTO PLAN ESPECIAL DE INFRAESTRUCTURAS DE EVACUACIÓN "NUDO VILLAVICIOSA"

TÍTULO DEL PLANO
Ámbito y Ordenación

R.2.34

ESCALA 1: 1000 en A3 PROYECTO 2106 ESCALA GRÁFICA 0 10 20 m FECHA Marzo 2025

EQUIPO REDACTOR
GRUPO SC Natalia Chinchilla Arq. Col. 12282 COAM
David Rojo Arq. Col. 2956 COACyLE

PROMOTOR
Solaria Promoción Y Desarrollo, S.L.U.

Segundo Mata 1, 2º, 1. 28224 Pozuelo de Alarcón, Madrid Telf. +34 917 144 220 www.gruposc.eu

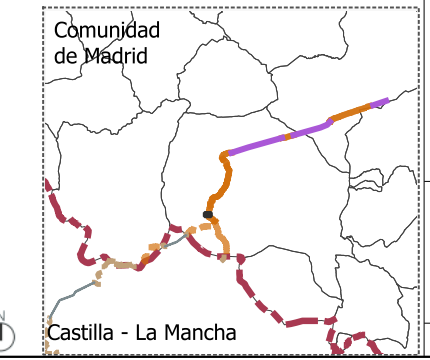
Nota: la información utilizada en los planos procede de fuentes oficiales, y se encuentra georeferenciada en el sistema de coordenadas ETRS 89 - 30N



LEYENDA

- | | | |
|-------------------------------------|--|--|
| Delimitaciones territoriales | Nueva Infraestructura Eléctrica | Ordenación |
| Parcelario con referencia catastral | Línea subterránea | Ámbito del Plan Especial |
| | Compartido con Nudo Lucero | Red supramunicipal de infraestructuras |
| | Superficies de ocupación permanente | |
| | Zanja subterránea y cámaras de empalme | |

LOCALIZACIÓN TERRITORIAL



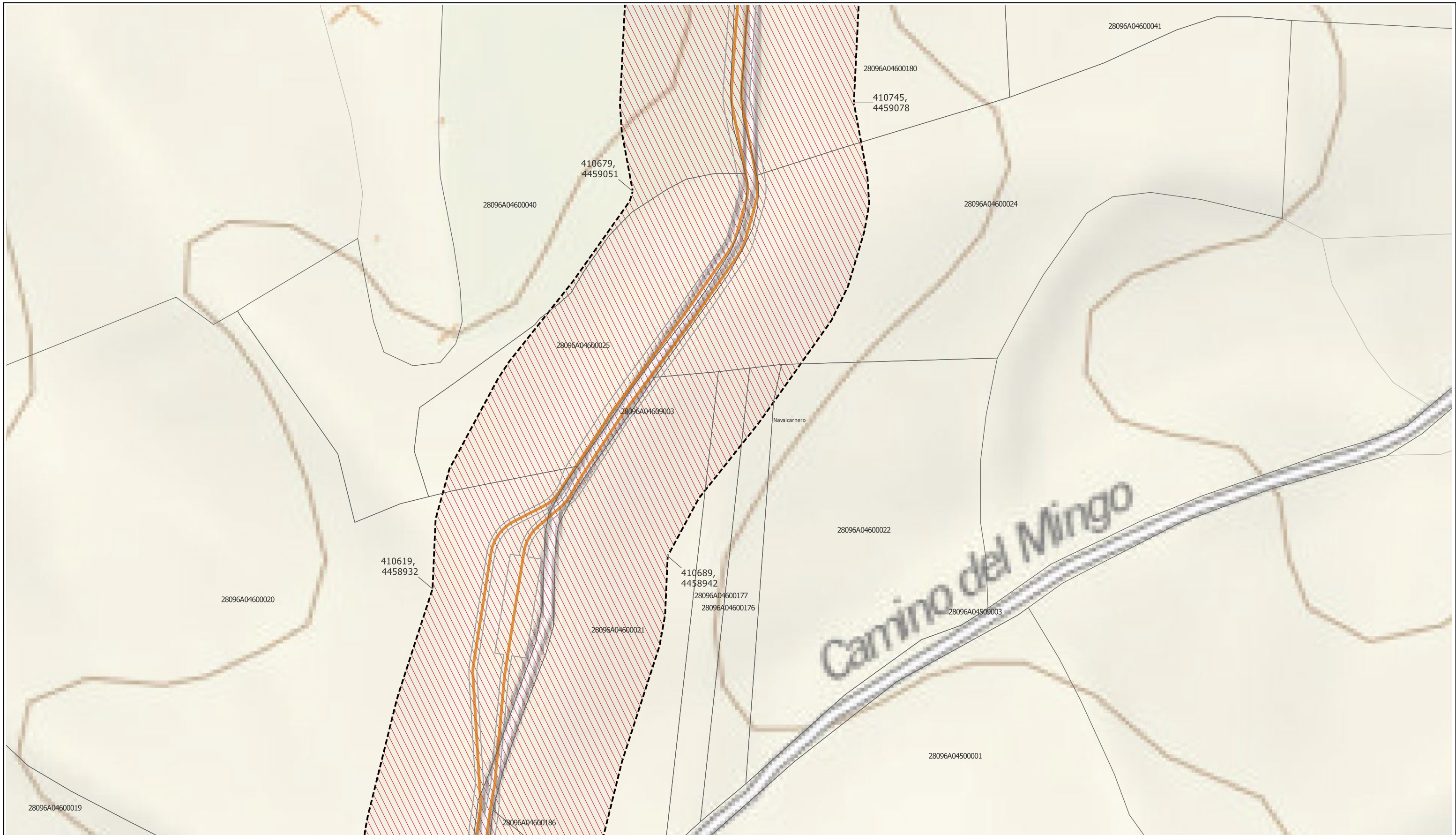
PROYECTO PLAN ESPECIAL DE INFRAESTRUCTURAS
INFRAESTRUCTURAS DE EVACUACIÓN
"NUDO VILLAVICIOSA"
 TÍTULO DEL PLANO
Ámbito y Ordenación
R.2.35
 ESCALA 1: 1000 en A3 PROYECTO 2106
 ESCALA GRÁFICA 0 10 20 m FECHA Marzo 2025

EQUIPO REDACTOR
GRUPO SC Natalia Chinchilla
 Arq. Col. 12282 COAM
 David Rojo
 Arq. Col. 2956 COACyLE

PROMOTOR
 Solaria Promoción Y Desarrollo, S.L.U.

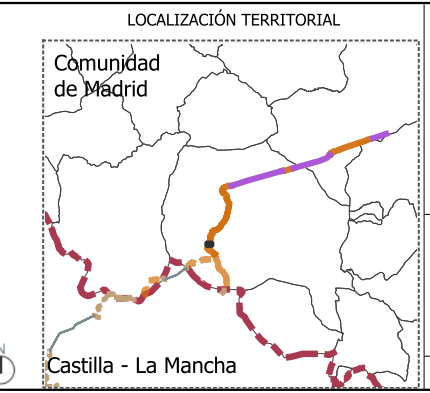
Segundo Mata 1, 2ª, 1. 28224 Pozuelo de Alarcón, Madrid Telf. +34 917 144 220 www.gruposoc.eu

Nota: la información utilizada en los planos procede de fuentes oficiales, y se encuentra georeferenciada en el sistema de coordenadas ETRS 89 - 30N



LEYENDA

- | | | |
|-------------------------------------|--|--|
| Delimitaciones territoriales | Nueva Infraestructura Eléctrica | Ordenación |
| Parcelario con referencia catastral | Línea subterránea | Ámbito del Plan Especial |
| | Compartido con Nudo Lucero | Red supramunicipal de infraestructuras |
| | Superficies de ocupación permanente | |
| | Zanja subterránea y cámaras de empalme | |



PROYECTO PLAN ESPECIAL DE INFRAESTRUCTURAS
INFRAESTRUCTURAS DE EVACUACIÓN "NUDO VILLAVICIOSA"
 TÍTULO DEL PLANO
Ámbito y Ordenación
R.2.36

ESCALA 1: 1000 en A3 PROYECTO 2106 ESCALA GRÁFICA 0 10 20 m FECHA Marzo 2025

EQUIPO REDACTOR PROMOTOR

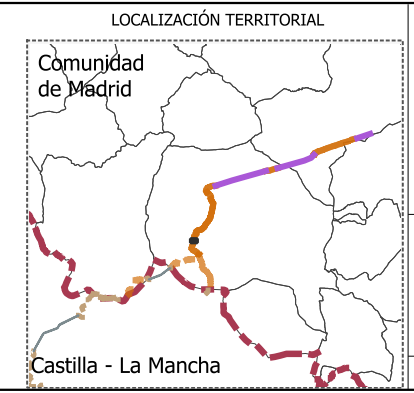
GRUPO SC	Natalia Chinchilla Arq. Col. 12282 COAM	Solaria	Solaria Promoción Y Desarrollo, S.L.U.
	David Rojo Arq. Col. 2956 COACyLE		

Segundo Mata 1, 2ª, 1. 28224 Pozuelo de Alarcón, Madrid Telf. +34 917 144 220 www.gruposoc.eu

Nota: la información utilizada en los planos procede de fuentes oficiales, y se encuentra georeferenciada en el sistema de coordenadas ETRS 89 - 30N



LEYENDA	Nueva Infraestructura Eléctrica	Ordenación
Delimitaciones territoriales	Línea subterránea	Ámbito del Plan Especial
Parcelario con referencia catastral	Compartido con Nudo Lucero	Red supramunicipal de infraestructuras
	Superficies de ocupación permanente	
	Zanja subterránea y cámaras de empalme	



PROYECTO PLAN ESPECIAL DE INFRAESTRUCTURAS
INFRAESTRUCTURAS DE EVACUACIÓN "NUDO VILLAVICIOSA"
 TÍTULO DEL PLANO
Ámbito y Ordenación
R.2.37

ESCALA 1: 1000 en A3 PROYECTO 2106 ESCALA GRÁFICA 0 10 20 m FECHA Marzo 2025

EQUIPO REDACTOR PROMOTOR

GRUPO SC Natalia Chinchilla Arq. Col. 12282 COAM
 David Rojo Arq. Col. 2956 COACyLE

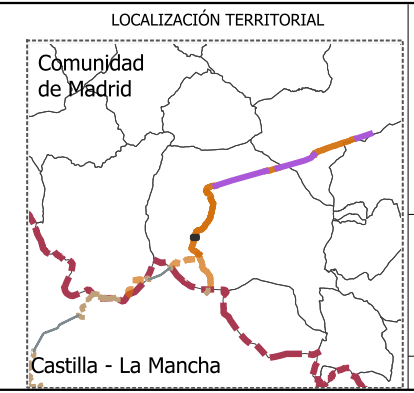
Solaria Solaria Promoción Y Desarrollo, S.L.U.

Segundo Mata 1, 2ª, 1. 28224 Pozuelo de Alarcón, Madrid Telf. +34 917 144 220 www.gruposc.eu

Nota: la información utilizada en los planos procede de fuentes oficiales, y se encuentra georeferenciada en el sistema de coordenadas ETRS 89 - 30N



LEYENDA		
Delimitaciones territoriales	Nueva Infraestructura Eléctrica	Ordenación
Parcelario con referencia catastral	Línea subterránea	Ámbito del Plan Especial
	Compartido con Nudo Lucero	Red supramunicipal de infraestructuras
	Superficies de ocupación permanente	
	Zanja subterránea y cámaras de empalme	



PROYECTO PLAN ESPECIAL DE INFRAESTRUCTURAS
INFRAESTRUCTURAS DE EVACUACIÓN
"NUDO VILLAVICIOSA"

TÍTULO DEL PLANO
Ámbito y Ordenación

R.2.38

ESCALA 1: 1000 en A3 PROYECTO 2106 ESCALA GRÁFICA 0 10 20 m FECHA Marzo 2025

EQUIPO REDACTOR PROMOTOR

GRUPO SC Natalia Chinchilla
 Arq. Col. 12282 COAM

David Rojo
 Arq. Col. 2956 COACyLE

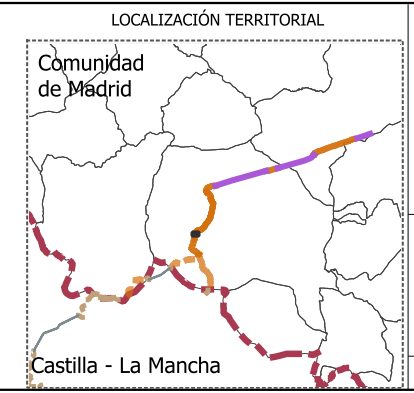
Solaria Solaria Promoción Y Desarrollo, S.L.U.

Segundo Mata 1, 2ª, 1. 28224 Pozuelo de Alarcón, Madrid Telf. +34 917 144 220 www.gruposc.eu

Nota: la información utilizada en los planos procede de fuentes oficiales, y se encuentra georeferenciada en el sistema de coordenadas ETRS 89 - 30N



LEYENDA	
Delimitaciones territoriales	Nueva Infraestructura Eléctrica
Parcelario con referencia catastral	Ordenación
Línea subterránea	Ámbito del Plan Especial
Compartido con Nudo Lucero	Red supramunicipal de infraestructuras
Superficies de ocupación permanente	
Zanja subterránea y cámaras de empalme	



PROYECTO PLAN ESPECIAL DE INFRAESTRUCTURAS
INFRAESTRUCTURAS DE EVACUACIÓN
"NUDO VILLAVICIOSA"

TÍTULO DEL PLANO
Ámbito y Ordenación

R.2.39

ESCALA 1: 1000 en A3 PROYECTO 2106 ESCALA GRÁFICA 0 10 20 m FECHA Marzo 2025

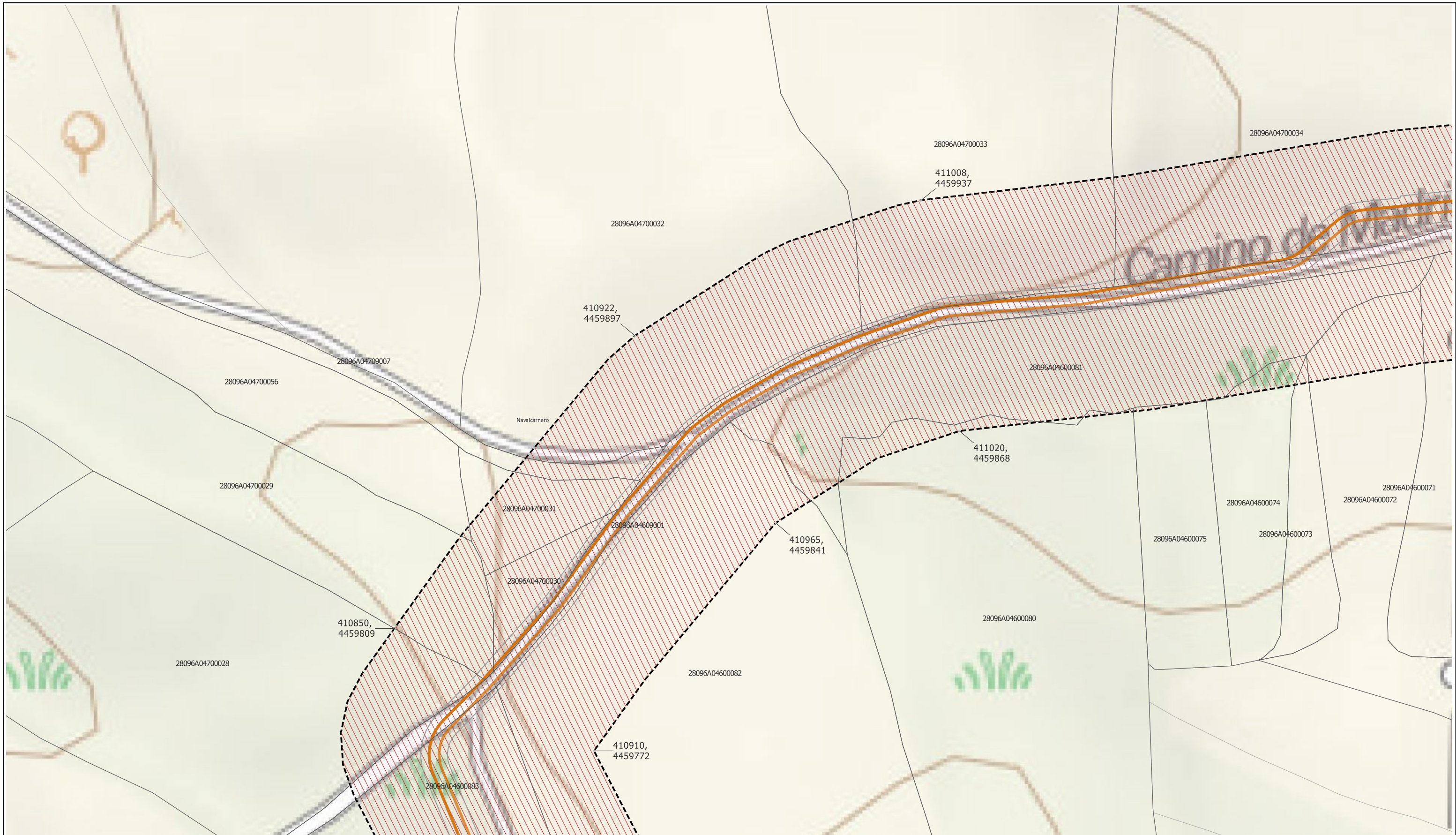
EQUIPO REDACTOR PROMOTOR

GRUPO SC Natalia Chinchilla Arq. Col. 12282 COAM
 David Rojo Arq. Col. 2956 COACyLE

Solaria Solaria Promoción Y Desarrollo, S.L.U.

Segundo Mata 1, 2ª, 1. 28224 Pozuelo de Alarcón, Madrid Telf. +34 917 144 220 www.gruposoc.eu

Nota: la información utilizada en los planos procede de fuentes oficiales, y se encuentra georeferenciada en el sistema de coordenadas ETRS 89 - 30N



LEYENDA

Delimitaciones territoriales

	Parcelario con referencia catastral
--	-------------------------------------

Nueva Infraestructura Eléctrica

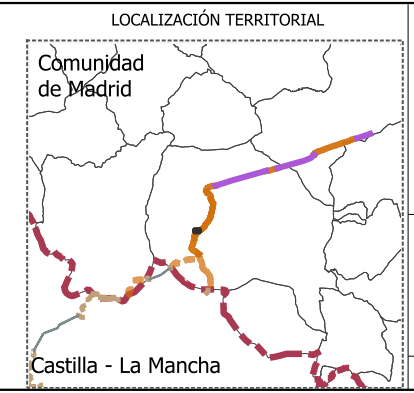
	Línea subterránea
	Compartido con Nudo Lucero

Superficies de ocupación permanente

	Zanja subterránea y cámaras de empalme
--	--

Ordenación

	Ámbito del Plan Especial
	Red supramunicipal de infraestructuras



PROYECTO PLAN ESPECIAL DE INFRAESTRUCTURAS
INFRAESTRUCTURAS DE EVACUACIÓN
"NUDO VILLAVICIOSA"

TÍTULO DEL PLANO
Ámbito y Ordenación

R.2.40

ESCALA 1: 1000 en A3 PROYECTO 2106 ESCALA GRÁFICA 0 10 20 m FECHA Marzo 2025

EQUIPO REDACTOR PROMOTOR

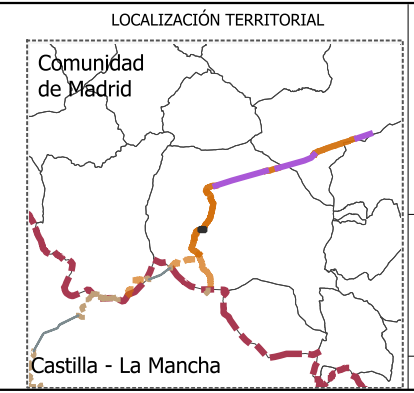
GRUPO SC	Natalia Chinchilla Arq. Col. 12282 COAM		Solaria Promoción Y Desarrollo, S.L.U.
	David Rojo Arq. Col. 2956 COACyLE		

Segundo Mata 1, 2º, 1. 28224 Pozuelo de Alarcón, Madrid Telf. +34 917 144 220 www.gruposoc.eu

Nota: la información utilizada en los planos procede de fuentes oficiales, y se encuentra georeferenciada en el sistema de coordenadas ETRS 89 - 30N



LEYENDA		
Delimitaciones territoriales	Nueva Infraestructura Eléctrica	Ordenación
Parcelario con referencia catastral	Línea subterránea	Ámbito del Plan Especial
	Compartido con Nudo Lucero	Red supramunicipal de infraestructuras
	Superficies de ocupación permanente	
	Zanja subterránea y cámaras de empalme	



PROYECTO PLAN ESPECIAL DE INFRAESTRUCTURAS DE EVACUACIÓN "NUDO VILLAVICIOSA"

TÍTULO DEL PLANO
Ámbito y Ordenación

R.2.41

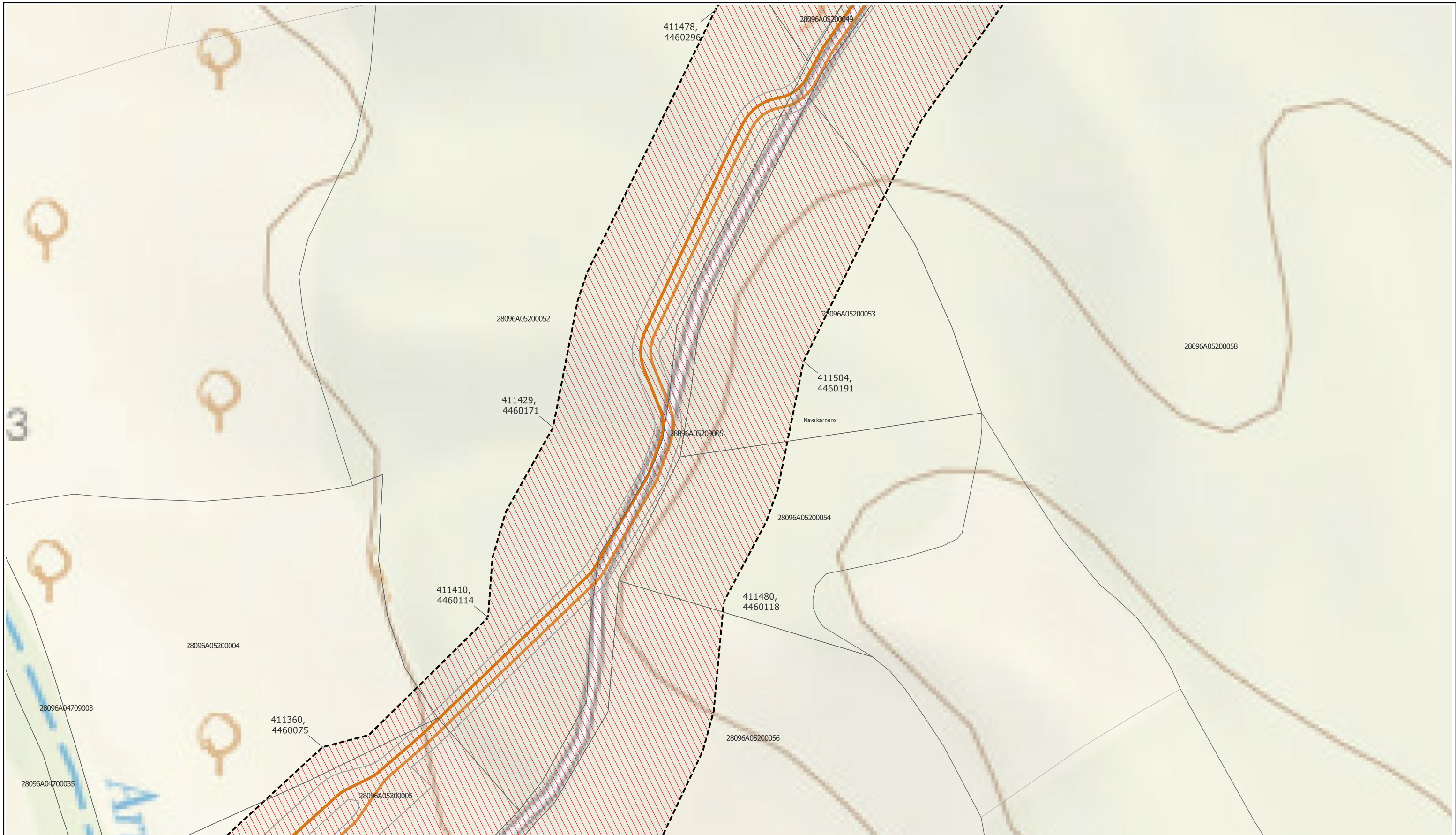
ESCALA 1: 1000 en A3 PROYECTO 2106 ESCALA GRÁFICA 0 10 20 m FECHA Marzo 2025

EQUIPO REDACTOR
GRUPO SC Natalia Chinchilla Arq. Col. 12282 COAM
David Rojo Arq. Col. 2956 COACyLE

PROMOTOR
 Solaria Promoción Y Desarrollo, S.L.U.

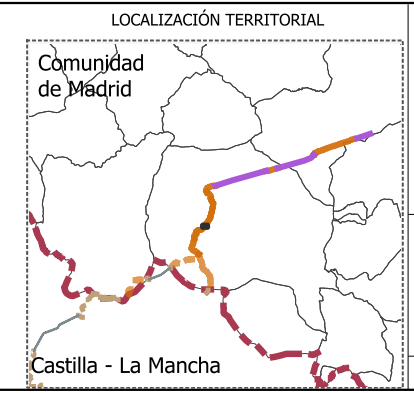
Segundo Mata 1, 2ª, 1. 28224 Pozuelo de Alarcón, Madrid Telf. +34 917 144 220 www.gruposoc.eu

Nota: la información utilizada en los planos procede de fuentes oficiales, y se encuentra georeferenciada en el sistema de coordenadas ETRS 89 - 30N



LEYENDA

Delimitaciones territoriales	Nueva Infraestructura Eléctrica	Ordenación
Parcelario con referencia catastral	Línea subterránea	Ámbito del Plan Especial
	Compartido con Nudo Lucero	Red supramunicipal de infraestructuras
	Superficies de ocupación permanente	
	Zanja subterránea y cámaras de empalme	



PROYECTO PLAN ESPECIAL DE INFRAESTRUCTURAS DE EVACUACIÓN "NUDO VILLAVICIOSA"

TÍTULO DEL PLANO
Ámbito y Ordenación

R.2.42

ESCALA 1: 1000 en A3 PROYECTO 2106 ESCALA GRÁFICA 0 10 20 m FECHA Marzo 2025

EQUIPO REDACTOR

GRUPO SC Natalia Chinchilla
Arq. Col. 12282 COAM
David Rojo
Arq. Col. 2956 COACyLE

PROMOTOR

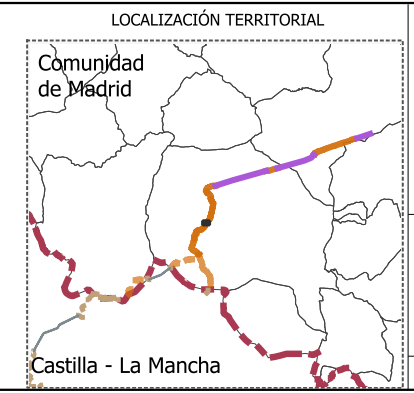
Solaria Solaria Promoción Y Desarrollo, S.L.U.

Segundo Mata 1, 2ª, 1. 28224 Pozuelo de Alarcón, Madrid Telf. +34 917 144 220 www.gruposoc.eu

Nota: la información utilizada en los planos procede de fuentes oficiales, y se encuentra georeferenciada en el sistema de coordenadas ETRS 89 - 30N



LEYENDA		
Delimitaciones territoriales	Nueva Infraestructura Eléctrica	Ordenación
Parcelario con referencia catastral	Línea subterránea	Ámbito del Plan Especial
	Compartido con Nudo Lucero	Red supramunicipal de infraestructuras
	Superficies de ocupación permanente	
	Zanja subterránea y cámaras de empalme	



PROYECTO PLAN ESPECIAL DE INFRAESTRUCTURAS
INFRAESTRUCTURAS DE EVACUACIÓN
"NUDO VILLAVICIOSA"

TÍTULO DEL PLANO
Ámbito y Ordenación

R.2.43

ESCALA 1: 1000 en A3 PROYECTO 2106 ESCALA GRÁFICA 0 10 20 m FECHA Marzo 2025

EQUIPO REDACTOR
GRUPO SC Natalia Chinchilla Arq. Col. 12282 COAM
 David Rojo Arq. Col. 2956 COACyLE

PROMOTOR
 Solaria Promoción Y Desarrollo, S.L.U.

Segundo Mata 1, 2º, 1. 28224 Pozuelo de Alarcón, Madrid Telf. +34 917 144 220 www.gruposoc.es

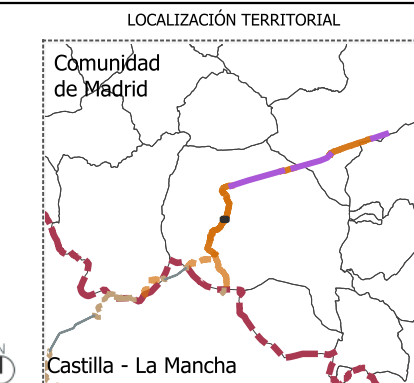
Nota: la información utilizada en los planos procede de fuentes oficiales, y se encuentra georeferenciada en el sistema de coordenadas ETRS 89 - 30N



LEYENDA
 Delimitaciones territoriales
 Parcelario con referencia catastral

Nueva Infraestructura Eléctrica
 Línea subterránea
 Compartido con Nudo Lucero
 Superficies de ocupación permanente
 Zanja subterránea y cámaras de empalme

Ordenación
 Ámbito del Plan Especial
 Red supramunicipal de infraestructuras

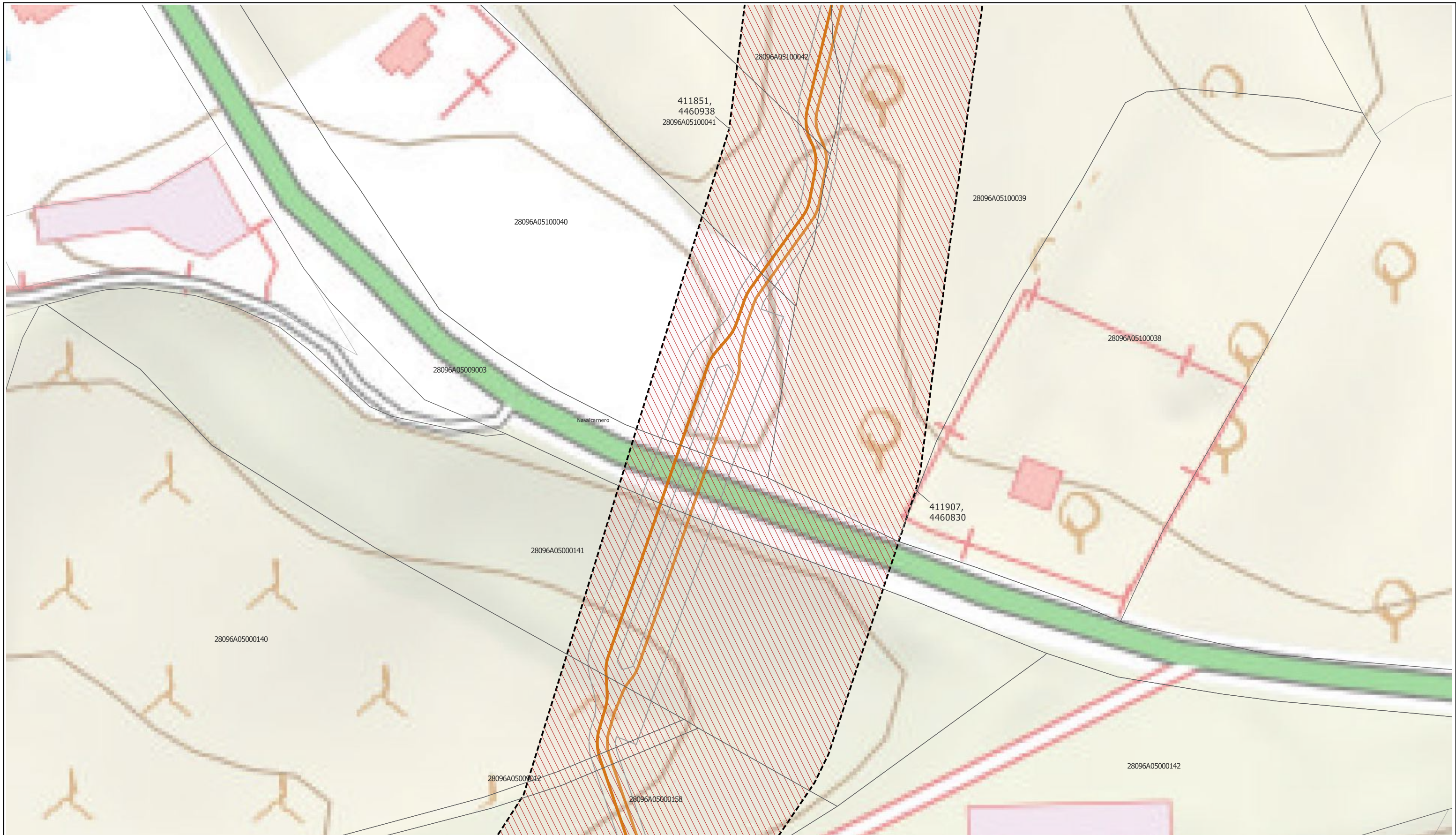


PROYECTO PLAN ESPECIAL DE INFRAESTRUCTURAS
INFRAESTRUCTURAS DE EVACUACIÓN "NUDO VILLAVICIOSA"
 TÍTULO DEL PLANO
Ámbito y Ordenación
R.2.44
 ESCALA 1: 1000 en A3 PROYECTO 2106
 ESCALA GRÁFICA 0 10 20 m FECHA Marzo 2025

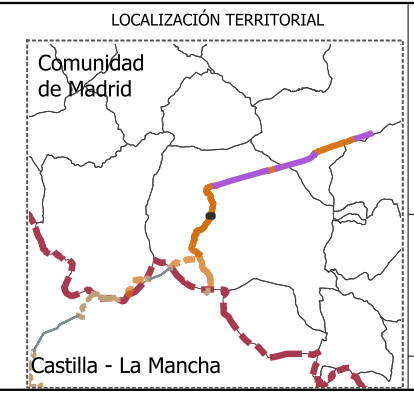
EQUIPO REDACTOR
GRUPO SC Natalia Chinchilla
 Arq. Col. 12282 COAM
 David Rojo
 Arq. Col. 2956 COACyLE

PROMOTOR
Solaria Solaria Promoción Y Desarrollo, S.L.U.

Nota: la información utilizada en los planos procede de fuentes oficiales, y se encuentra georeferenciada en el sistema de coordenadas ETRS 89 - 30N



LEYENDA		
Delimitaciones territoriales	Nueva Infraestructura Eléctrica	Ordenación
Parcelario con referencia catastral	Línea subterránea	Ámbito del Plan Especial
	Compartido con Nudo Lucero	Red supramunicipal de infraestructuras
	Superficies de ocupación permanente	
	Zanja subterránea y cámaras de empalme	



PROYECTO PLAN ESPECIAL DE INFRAESTRUCTURAS DE EVACUACIÓN "NUDO VILLAVICIOSA"

TÍTULO DEL PLANO
Ámbito y Ordenación

R.2.45

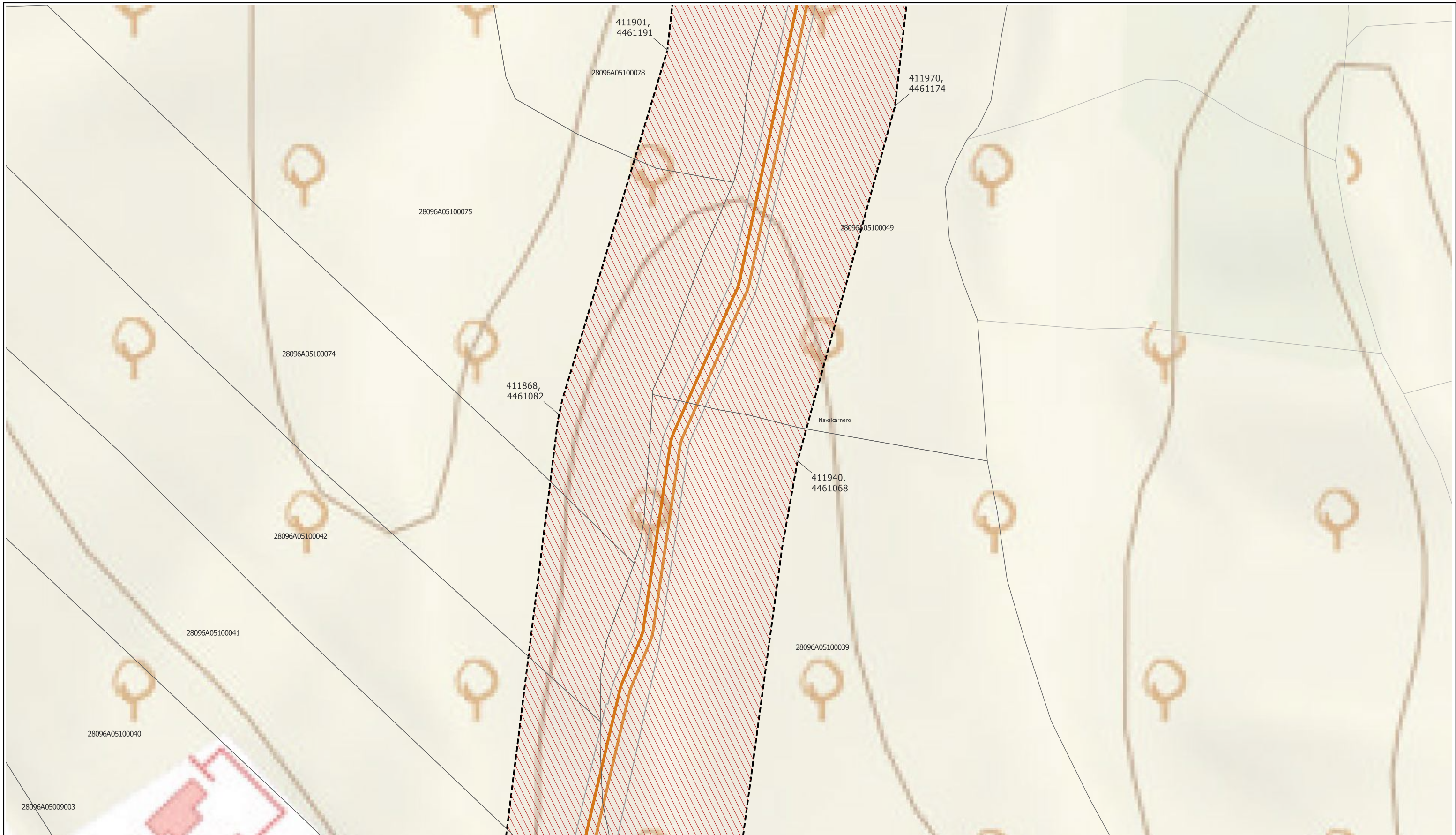
ESCALA 1: 1000 en A3 PROYECTO 2106 ESCALA GRÁFICA 0 10 20 m FECHA Marzo 2025

EQUIPO REDACTOR
GRUPO SC Natalia Chinchilla Arq. Col. 12282 COAM
David Rojo Arq. Col. 2956 COACyLE

PROMOTOR
 Solaria Promoción Y Desarrollo, S.L.U.

Segundo Mata 1, 2º, 1. 28224 Pozuelo de Alarcón, Madrid Telf. +34 917 144 220 www.gruposoc.es

Nota: la información utilizada en los planos procede de fuentes oficiales, y se encuentra georeferenciada en el sistema de coordenadas ETRS 89 - 30N



LEYENDA

Delimitaciones territoriales

Parcelario con referencia catastral

Nueva Infraestructura Eléctrica

Línea subterránea

Compartido con Nudo Lucero

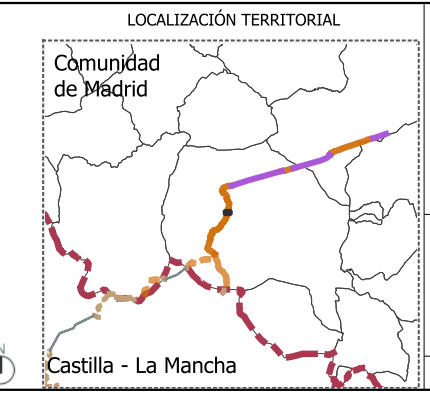
Superficies de ocupación permanente

Zanja subterránea y cámaras de empalme

Ordenación

Ámbito del Plan Especial

Red supramunicipal de infraestructuras



PROYECTO PLAN ESPECIAL DE INFRAESTRUCTURAS

INFRAESTRUCTURAS DE EVACUACIÓN

"NUDO VILLAVICIOSA"

TÍTULO DEL PLANO

Ámbito y Ordenación

R.2.46

ESCALA 1: 1000 en A3

PROYECTO 2106

ESCALA GRÁFICA 0 10 20 m

FECHA Marzo 2025

EQUIPO REDACTOR

GRUPO SC

Natalia Chinchilla
Arq. Col. 12282 COAM

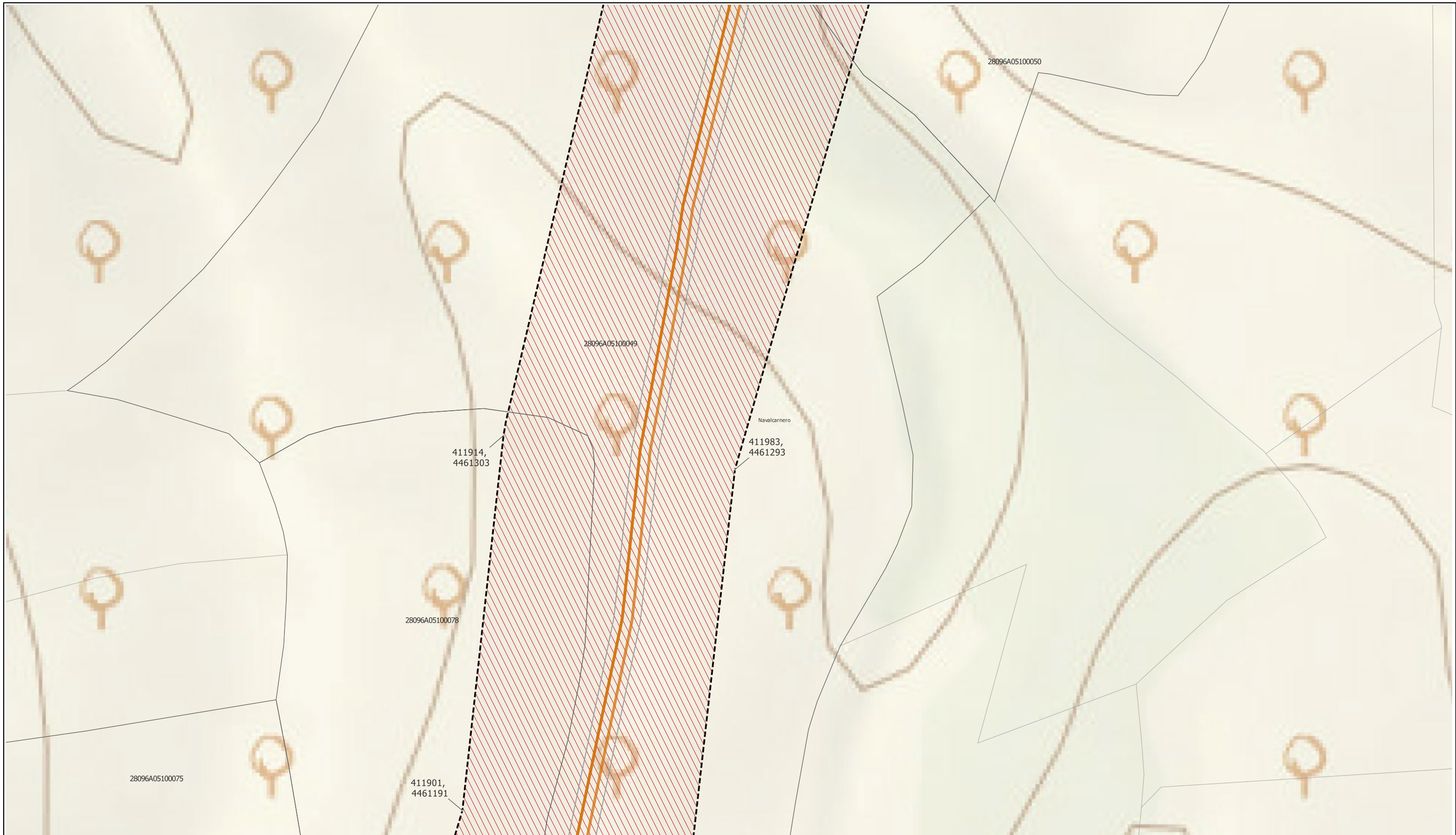
David Rojo
Arq. Col. 2956 COACyLE

PROMOTOR

Solaria

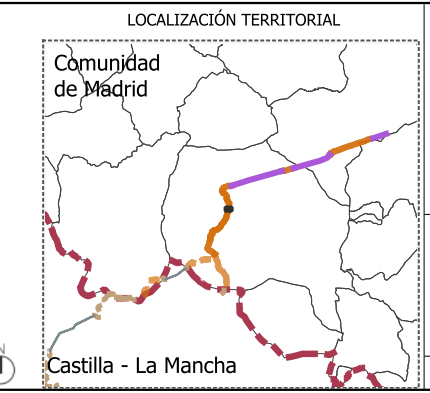
Solaria Promoción Y Desarrollo, S.L.U.

Nota: la información utilizada en los planos procede de fuentes oficiales, y se encuentra georeferenciada en el sistema de coordenadas ETRS 89 - 30N



LEYENDA

Delimitaciones territoriales	Nueva Infraestructura Eléctrica	Ordenación
Parcelario con referencia catastral	Línea subterránea	Ámbito del Plan Especial
	Compartido con Nudo Lucero	Red supramunicipal de infraestructuras
	Superficies de ocupación permanente	
	Zanja subterránea y cámaras de empalme	



PROYECTO PLAN ESPECIAL DE INFRAESTRUCTURAS
INFRAESTRUCTURAS DE EVACUACIÓN
"NUDO VILLAVICIOSA"

TÍTULO DEL PLANO
Ámbito y Ordenación

R.2.47

ESCALA 1: 1000 en A3 PROYECTO 2106 ESCALA GRÁFICA 0 10 20 m FECHA Marzo 2025

EQUIPO REDACTOR
GRUPO SC Natalia Chinchilla
 Arq. Col. 12282 COAM
 David Rojo
 Arq. Col. 2956 COACyLE

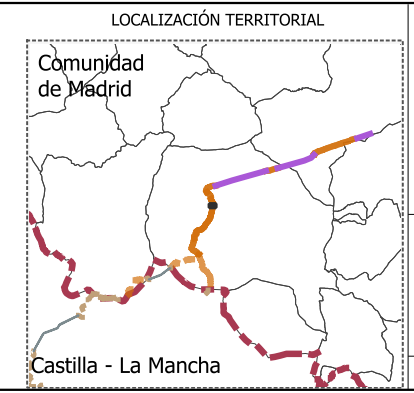
PROMOTOR
 Solaria Promoción Y Desarrollo, S.L.U.

Segundo Mata 1, 2ª, 1. 28224 Pozuelo de Alarcón, Madrid Telf. +34 917 144 220 www.gruposc.eu

Nota: la información utilizada en los planos procede de fuentes oficiales, y se encuentra georeferenciada en el sistema de coordenadas ETRS 89 - 30N



LEYENDA		
Delimitaciones territoriales	Nueva Infraestructura Eléctrica	Ordenación
Parcelario con referencia catastral	Línea subterránea	Ámbito del Plan Especial
	Compartido con Nudo Lucero	Red supramunicipal de infraestructuras
	Superficies de ocupación permanente	
	Zanja subterránea y cámaras de empalme	



PROYECTO PLAN ESPECIAL DE INFRAESTRUCTURAS
INFRAESTRUCTURAS DE EVACUACIÓN
"NUDO VILLAVICIOSA"

TÍTULO DEL PLANO
Ámbito y Ordenación

R.2.48

ESCALA 1: 1000 en A3 PROYECTO 2106 ESCALA GRÁFICA 0 10 20 m FECHA Marzo 2025

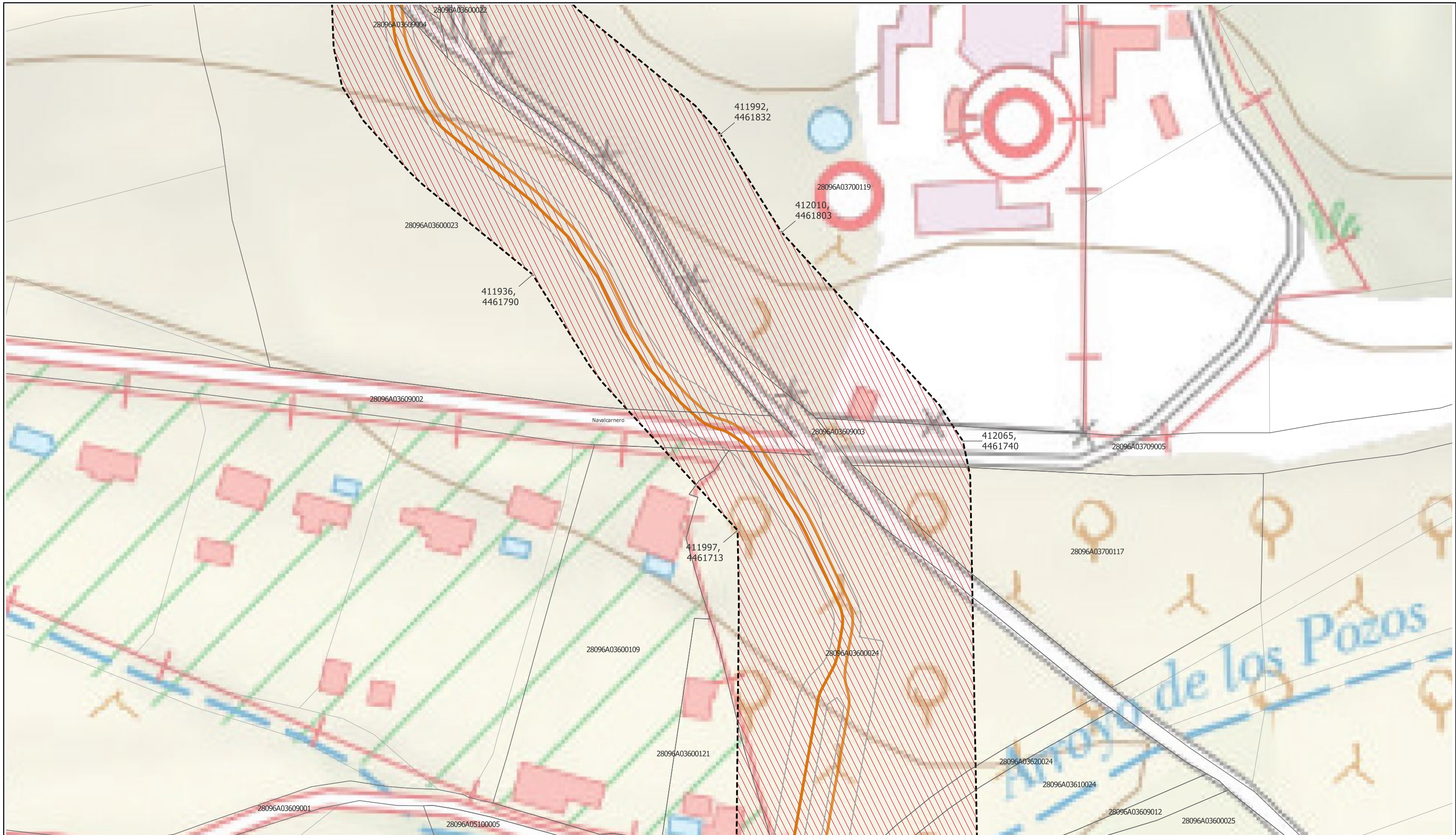
EQUIPO REDACTOR PROMOTOR

GRUPO SC Natalia Chinchilla
 Arq. Col. 12282 COAM
 David Rojo
 Arq. Col. 2956 COACyLE

Solaria Solaria Promoción Y Desarrollo, S.L.U.

Segundo Mata 1, 2ª, 1. 28224 Pozuelo de Alarcón, Madrid Telf. +34 917 144 220 www.gruposoc.eu

Nota: la información utilizada en los planos procede de fuentes oficiales, y se encuentra georeferenciada en el sistema de coordenadas ETRS 89 - 30N



LEYENDA

Delimitaciones territoriales

Parcelario con referencia catastral

Nueva Infraestructura Eléctrica

Línea subterránea

Compartido con Nudo Lucero

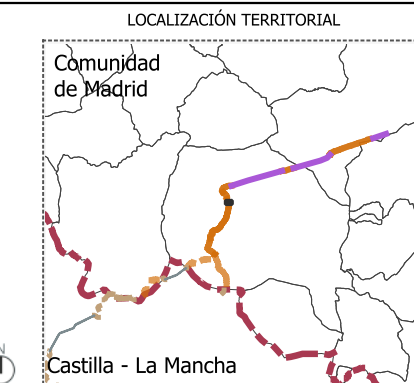
Superficies de ocupación permanente

Zanja subterránea y cámaras de empalme

Ordenación

Ámbito del Plan Especial

Red supramunicipal de infraestructuras



PROYECTO PLAN ESPECIAL DE INFRAESTRUCTURAS DE EVACUACIÓN "NUDO VILLAVICIOSA"

TÍTULO DEL PLANO

Ámbito y Ordenación

R.2.49

ESCALA 1: 1000 en A3

PROYECTO 2106

ESCALA GRÁFICA 0 10 20 m

FECHA Marzo 2025

EQUIPO REDACTOR

GRUPO SC Natalia Chinchilla Arq. Col. 12282 COAM

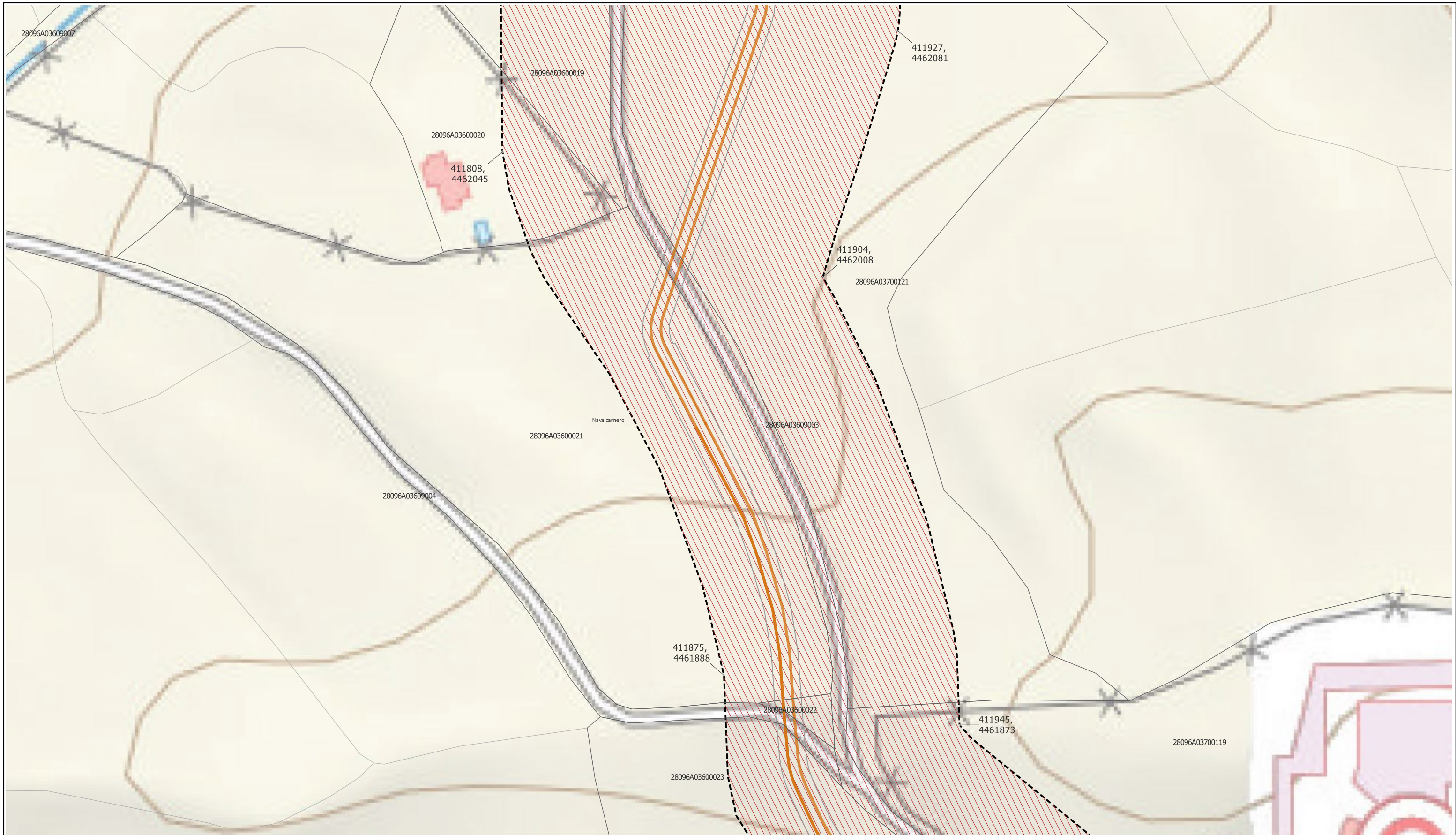
David Rojo Arq. Col. 2956 COACyLE

PROMOTOR

Solaria Promoción Y Desarrollo, S.L.U.

Segundo Mata 1, 2ª, 1. 28224 Pozuelo de Alarcón, Madrid Telf. +34 917 144 220 www.gruposoc.eu

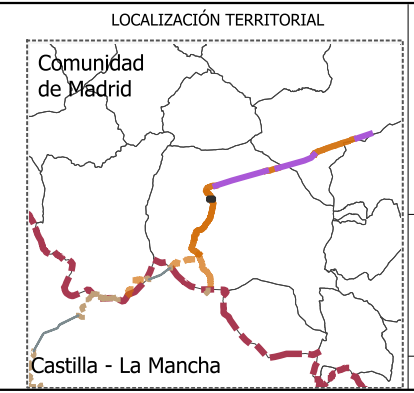
Nota: la información utilizada en los planos procede de fuentes oficiales, y se encuentra georeferenciada en el sistema de coordenadas ETRS 89 - 30N



LEYENDA
 Delimitaciones territoriales
 Parcelario con referencia catastral

Nueva Infraestructura Eléctrica
 Línea subterránea
 Compartido con Nudo Lucero
 Superficies de ocupación permanente
 Zanja subterránea y cámaras de empalme

Ordenación
 Ámbito del Plan Especial
 Red supramunicipal de infraestructuras

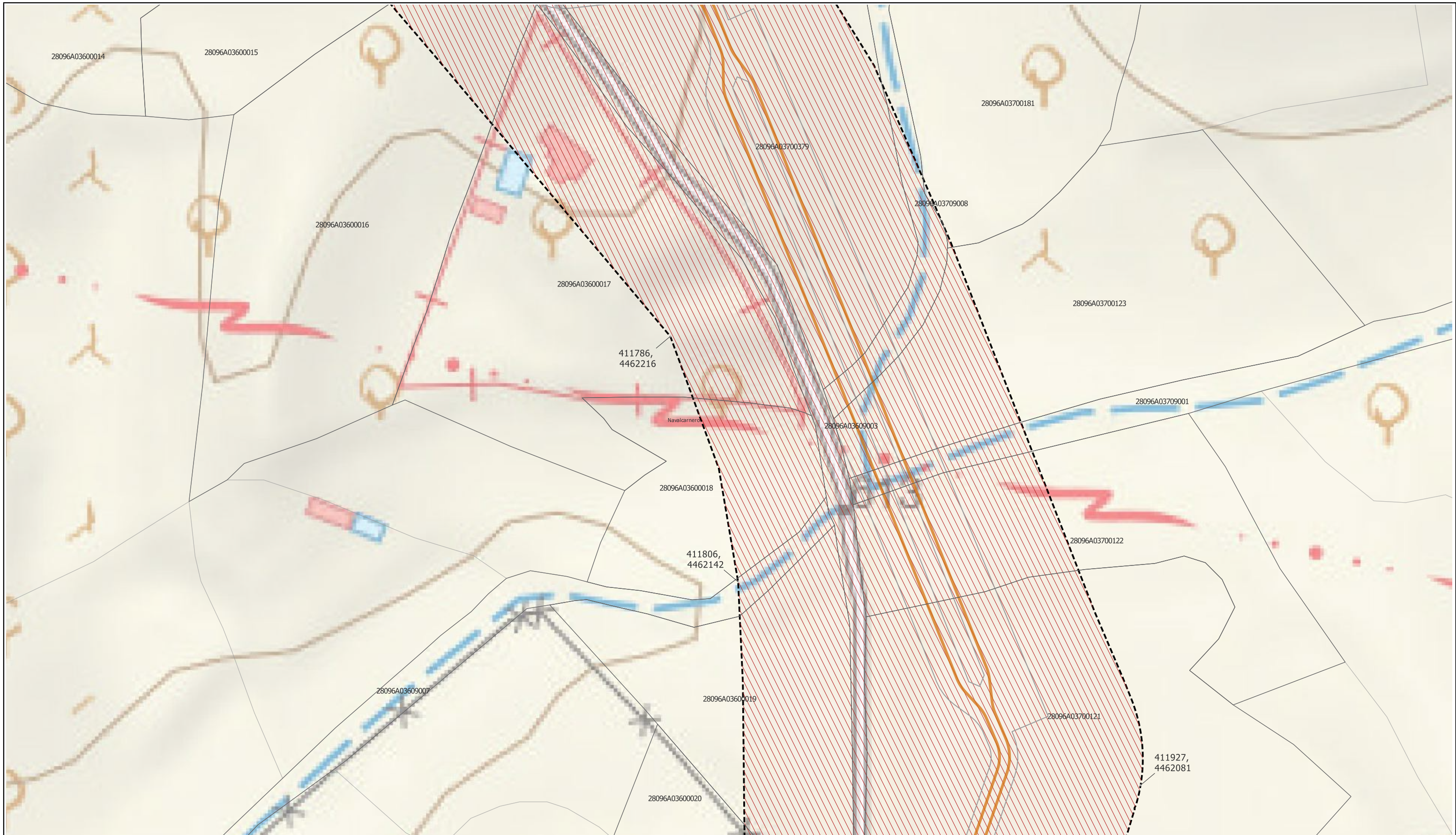


PROYECTO PLAN ESPECIAL DE INFRAESTRUCTURAS
INFRAESTRUCTURAS DE EVACUACIÓN "NUDO VILLAVICIOSA"
 TÍTULO DEL PLANO
 Ámbito y Ordenación
R.2.50
 ESCALA 1: 1000 en A3 PROYECTO 2106
 ESCALA GRÁFICA 0 10 20 m FECHA Marzo 2025

EQUIPO REDACTOR
GRUPO SC
 Natalia Chinchilla
 Arq. Col. 12282 COAM
 David Rojo
 Arq. Col. 2956 COACyLE

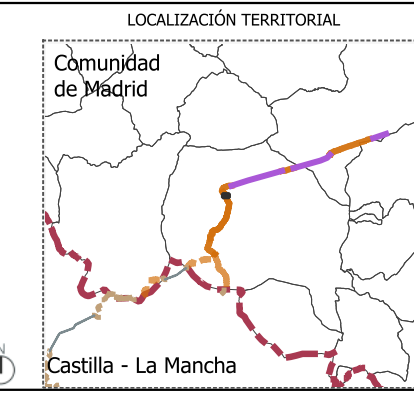
PROMOTOR
Solaria
 Solaria Promoción Y Desarrollo, S.L.U.

Nota: la información utilizada en los planos procede de fuentes oficiales, y se encuentra georeferenciada en el sistema de coordenadas ETRS 89 - 30N



LEYENDA

- | | | |
|-------------------------------------|--|--|
| Delimitaciones territoriales | Nueva Infraestructura Eléctrica | Ordenación |
| Parcelario con referencia catastral | Línea subterránea | Ámbito del Plan Especial |
| | Compartido con Nudo Lucero | Red supramunicipal de infraestructuras |
| | Superficies de ocupación permanente | |
| | Zanja subterránea y cámaras de empalme | |



PROYECTO PLAN ESPECIAL DE INFRAESTRUCTURAS
INFRAESTRUCTURAS DE EVACUACIÓN
"NUDO VILLAVICIOSA"

TÍTULO DEL PLANO
Ámbito y Ordenación

ESCALA 1: 1000 en A3 PROYECTO 2106

ESCALA GRÁFICA 0 10 20 m FECHA Marzo 2025

EQUIPO REDACTOR
GRUPO SC Natalia Chinchilla
 Arq. Col. 12282 COAM
 David Rojo
 Arq. Col. 2956 COACyLE

PROMOTOR
Solaria Solaria Promoción Y Desarrollo, S.L.U.

Segundo Mata 1, 2ª, 1. 28224 Pozuelo de Alarcón, Madrid Telf. +34 917 144 220 www.gruposc.eu

Nota: la información utilizada en los planos procede de fuentes oficiales, y se encuentra georeferenciada en el sistema de coordenadas ETRS 89 - 30N



LEYENDA

Delimitaciones territoriales

	Parcelario con referencia catastral
--	-------------------------------------

Nueva Infraestructura Eléctrica

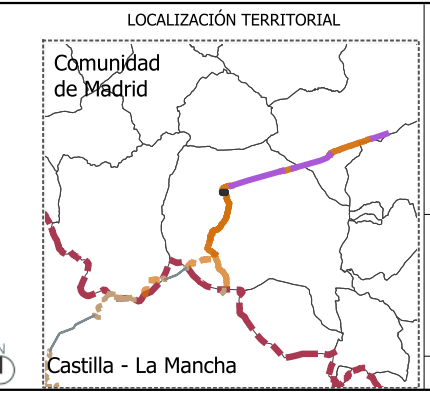
	Línea subterránea
	Compartido con Nudo Lucero

Superficies de ocupación permanente

	Zanja subterránea y cámaras de empalme
--	--

Ordenación

	Ámbito del Plan Especial
	Red supramunicipal de infraestructuras



PROYECTO PLAN ESPECIAL DE INFRAESTRUCTURAS DE EVACUACIÓN "NUDO VILLAVICIOSA"

TÍTULO DEL PLANO
Ámbito y Ordenación

R.2.52

ESCALA 1: 1000 en A3	PROYECTO 2106	ESCALA GRÁFICA 0 10 20 m	FECHA Marzo 2025
-------------------------	------------------	-----------------------------	---------------------

EQUIPO REDACTOR

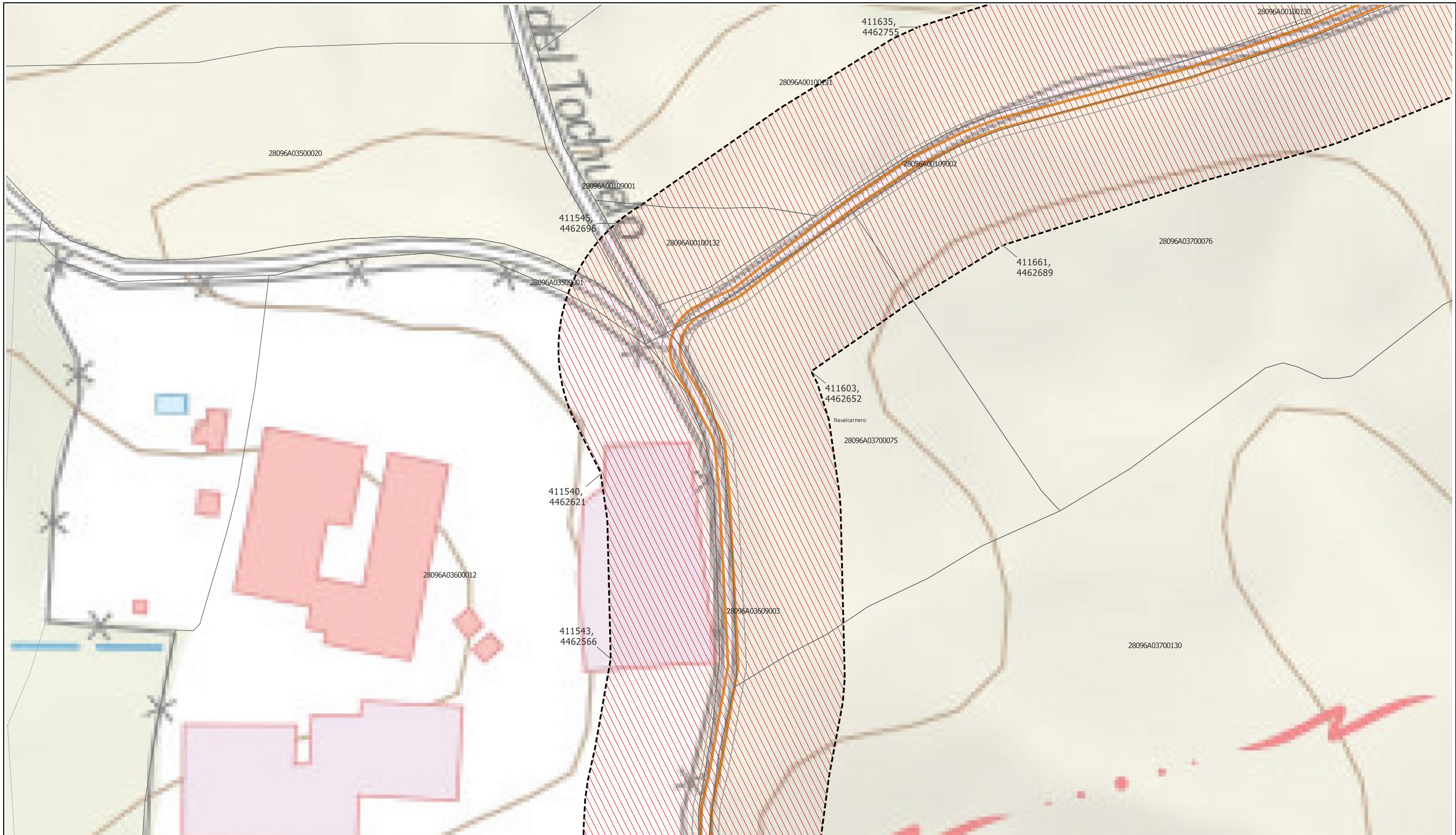
	Natalia Chinchilla Arq. Col. 12282 COAM
	David Rojo Arq. Col. 2956 COACyLE

PROMOTOR

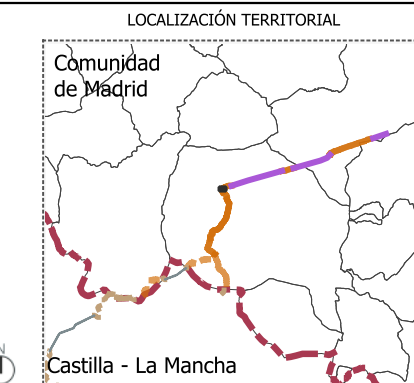
	Solaria Promoción Y Desarrollo, S.L.U.
--	--

Segundo Mata 1, 2ª, 1. 28224 Pozuelo de Alarcón, Madrid Telf. +34 917 144 220 www.gruposoc.eu

Nota: la información utilizada en los planos procede de fuentes oficiales, y se encuentra georeferenciada en el sistema de coordenadas ETRS 89 - 30N



LEYENDA		
Delimitaciones territoriales	Nueva Infraestructura Eléctrica	Ordenación
Parcelario con referencia catastral	Línea subterránea	Ámbito del Plan Especial
	Compartido con Nudo Lucero	Red supramunicipal de infraestructuras
	Superficies de ocupación permanente	
	Zanja subterránea y cámaras de empalme	



PROYECTO PLAN ESPECIAL DE INFRAESTRUCTURAS
INFRAESTRUCTURAS DE EVACUACIÓN "NUDO VILLAVICIOSA"
 TÍTULO DEL PLANO
Ámbito y Ordenación
R.2.53

ESCALA 1: 1000 en A3 PROYECTO 2106 ESCALA GRÁFICA 0 10 20 m FECHA Marzo 2025

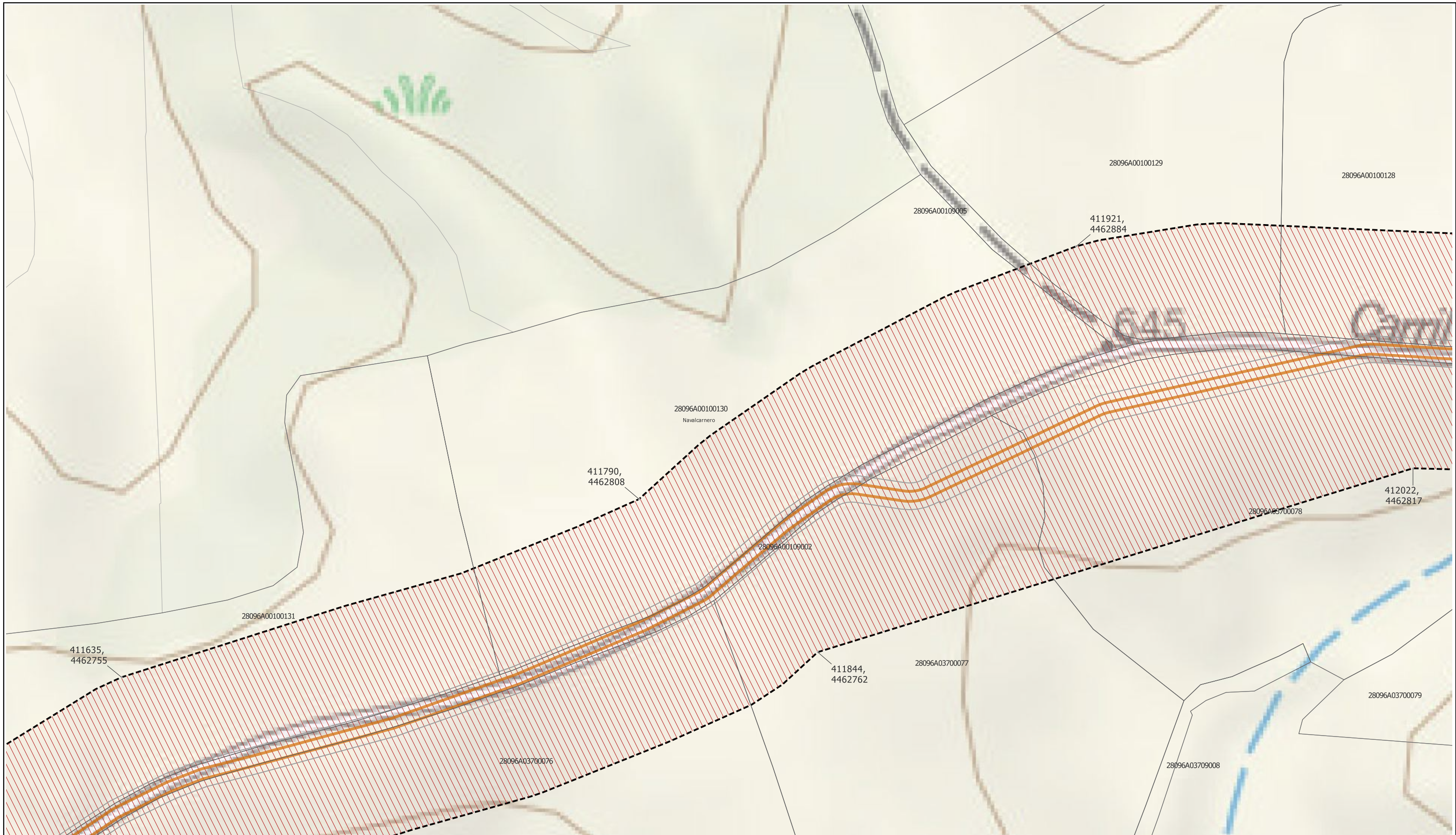
EQUIPO REDACTOR PROMOTOR

GRUPO SC Natalia Chinchilla Arq. Col. 12282 COAM
 David Rojo Arq. Col. 2956 COACyLE

Solaria Solaria Promoción Y Desarrollo, S.L.U.

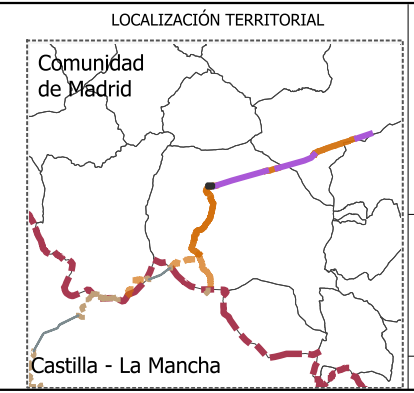
Segundo Mata 1, 2ª, 1. 28224 Pozuelo de Alarcón, Madrid Telf. +34 917 144 220 www.gruposoc.eu

Nota: la información utilizada en los planos procede de fuentes oficiales, y se encuentra georeferenciada en el sistema de coordenadas ETRS 89 - 30N



LEYENDA

Delimitaciones territoriales	Nueva Infraestructura Eléctrica	Ordenación
Parcelario con referencia catastral	Línea subterránea	Ámbito del Plan Especial
	Compartido con Nudo Lucero	Red supramunicipal de infraestructuras
	Superficies de ocupación permanente	
	Zanja subterránea y cámaras de empalme	



PROYECTO PLAN ESPECIAL DE INFRAESTRUCTURAS DE EVACUACIÓN "NUDO VILLAVICIOSA"

TÍTULO DEL PLANO
Ámbito y Ordenación

R.2.54

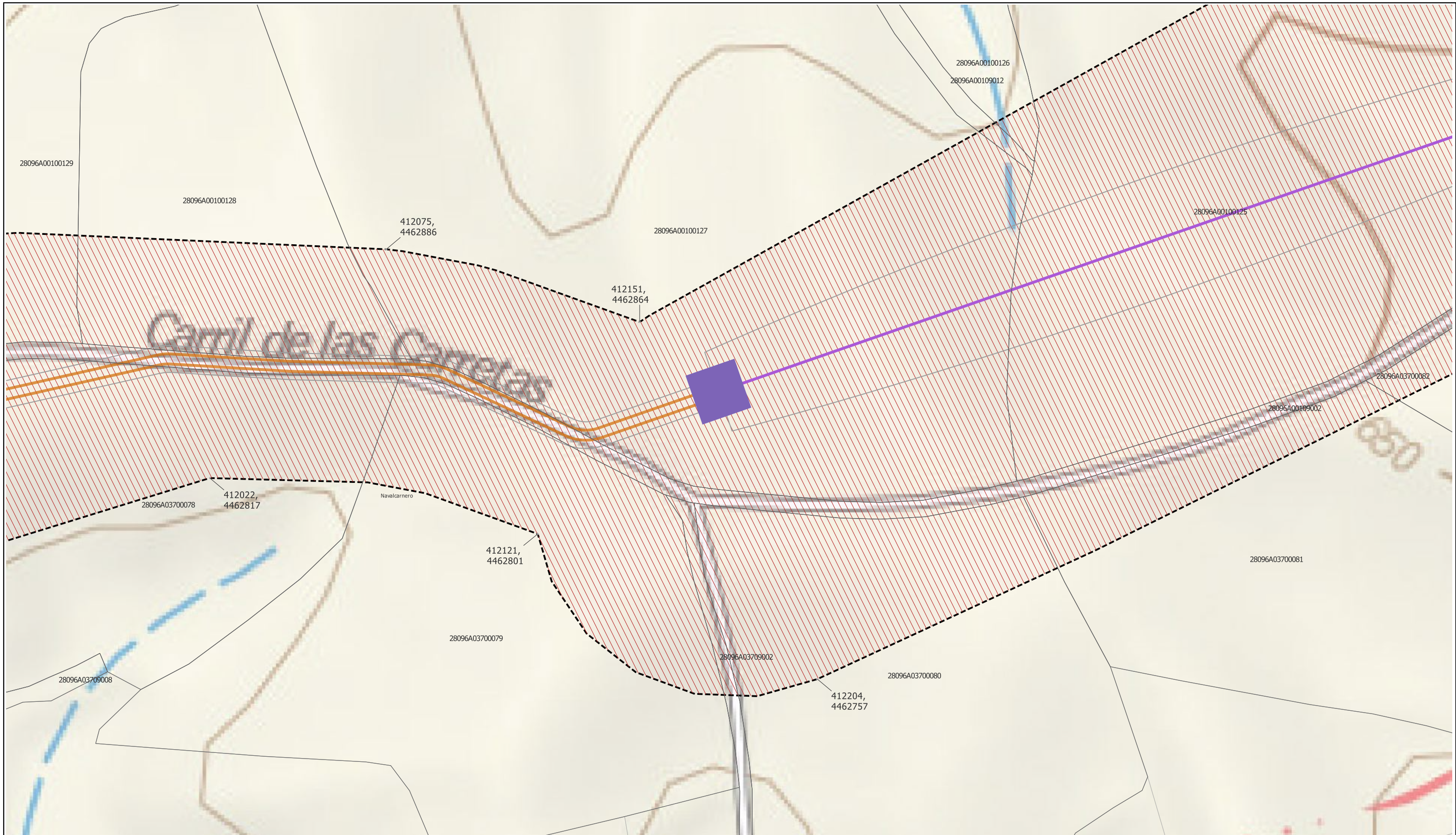
ESCALA 1: 1000 en A3 PROYECTO 2106 ESCALA GRÁFICA 0 10 20 m FECHA Marzo 2025

EQUIPO REDACTOR
GRUPO SC Natalia Chinchilla Arq. Col. 12282 COAM
David Rojo Arq. Col. 2956 COACyLE

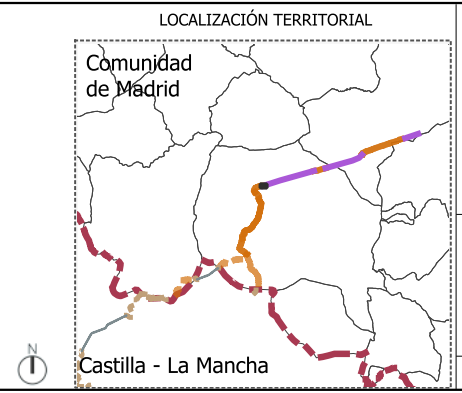
PROMOTOR
Solaria Promoción Y Desarrollo, S.L.U.

Segundo Mata 1, 2ª, 1. 28224 Pozuelo de Alarcón, Madrid Telf. +34 917 144 220 www.gruposoc.eu

Nota: la información utilizada en los planos procede de fuentes oficiales, y se encuentra georeferenciada en el sistema de coordenadas ETRS 89 - 30N



LEYENDA	
Delimitaciones territoriales	Nueva Infraestructura Eléctrica
Parcelario con referencia catastral	Línea subterránea
Compartido con Nudo Lucero	Línea aérea
Compartido con Nudo Lucero	Apoyos
Superficies de ocupación permanente	Ordenación
Zona de protección	Ámbito del Plan Especial
Zanja subterránea y	Red supramunicipal de infraestructuras



PROYECTO PLAN ESPECIAL DE INFRAESTRUCTURAS
INFRAESTRUCTURAS DE EVACUACIÓN
"NUDO VILLAVICIOSA"

TÍTULO DEL PLANO
Ámbito y Ordenación

ESCALA 1: 1000 en A3 PROYECTO 2106 ESCALA GRÁFICA 0 10 20 m FECHA Marzo 2025

EQUIPO REDACTOR
GRUPO SC Natalia Chinchilla Arq. Col. 12282 COAM
 David Rojo Arq. Col. 2956 COACyLE

PROMOTOR
 Solaria Promoción Y Desarrollo, S.L.U.

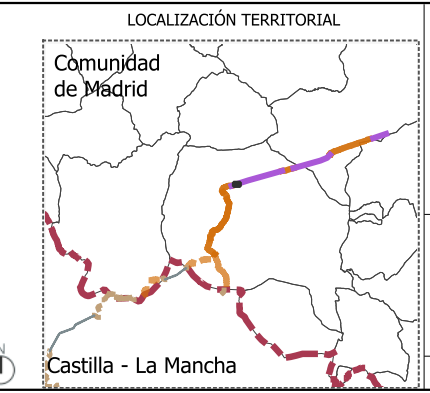
Segundo Mata 1, 2ª, 1. 28224 Pozuelo de Alarcón, Madrid Telf. +34 917 144 220 www.gruposoc.es

Nota: la información utilizada en los planos procede de fuentes oficiales, y se encuentra referenciada en el sistema de coordenadas ETRS 89 - 30N



LEYENDA		
Parcelario con referencia catastral	Nueva Infraestructura Eléctrica	Ordenación
Parcelario con referencia catastral	Línea aérea	Ámbito del Plan Especial
	Compartido con Nudo Lucero	Red supramunicipal de infraestructuras
	Apoyos	
	Superficies de ocupación permanente	
	Vuelo de protección	
	Zanja subterránea y cámaras de empalme	

Nota: la información utilizada en los planos procede de fuentes oficiales, y se encuentra georeferenciada en el sistema de coordenadas ETRS 89 - 30N



PROYECTO PLAN ESPECIAL DE INFRAESTRUCTURAS
INFRAESTRUCTURAS DE EVACUACIÓN
"NUDO VILLAVICIOSA"

TÍTULO DEL PLANO
Ámbito y Ordenación

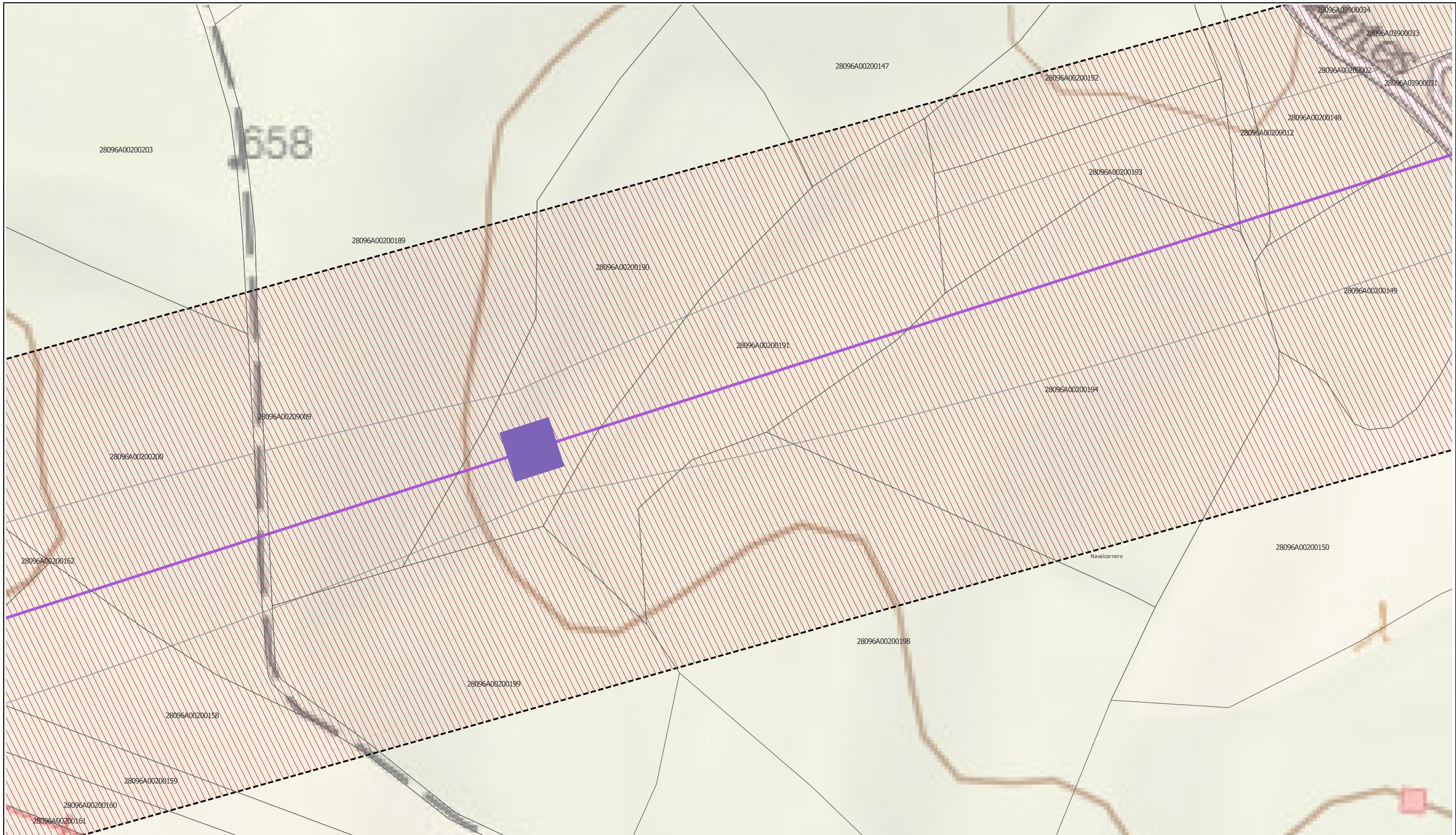
ESCALA 1: 1000 en A3 PROYECTO 2106

ESCALA GRÁFICA 0 10 20 m FECHA Marzo 2025

EQUIPO REDACTOR
GRUPO SC Natalia Chinchilla Arq. Col. 12282 COAM
 David Rojo Arq. Col. 2956 COACyLE

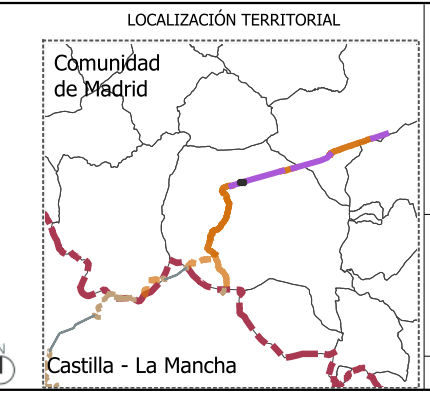
PROMOTOR
Solaria Solaria Promoción Y Desarrollo, S.L.U.

Segundo Mata 1, 2ª, 1. 28224 Pozuelo de Alarcón, Madrid Telf. +34 917 144 220 www.gruposoc.eu



LEYENDA

Delimitaciones territoriales	Nueva Infraestructura Eléctrica	Ordenación
Parcelario con referencia catastral	Línea aérea	Ámbito del Plan Especial
	Compartido con Nudo Lucero	Red supramunicipal de infraestructuras
	Apoyos	
Superficies de ocupación permanente		
Vuelo de protección		
Zanja subterránea y cámaras de empalme		



PROYECTO PLAN ESPECIAL DE INFRAESTRUCTURAS DE EVACUACIÓN "NUDO VILLAVICIOSA"

TÍTULO DEL PLANO
Ámbito y Ordenación

R.2.57

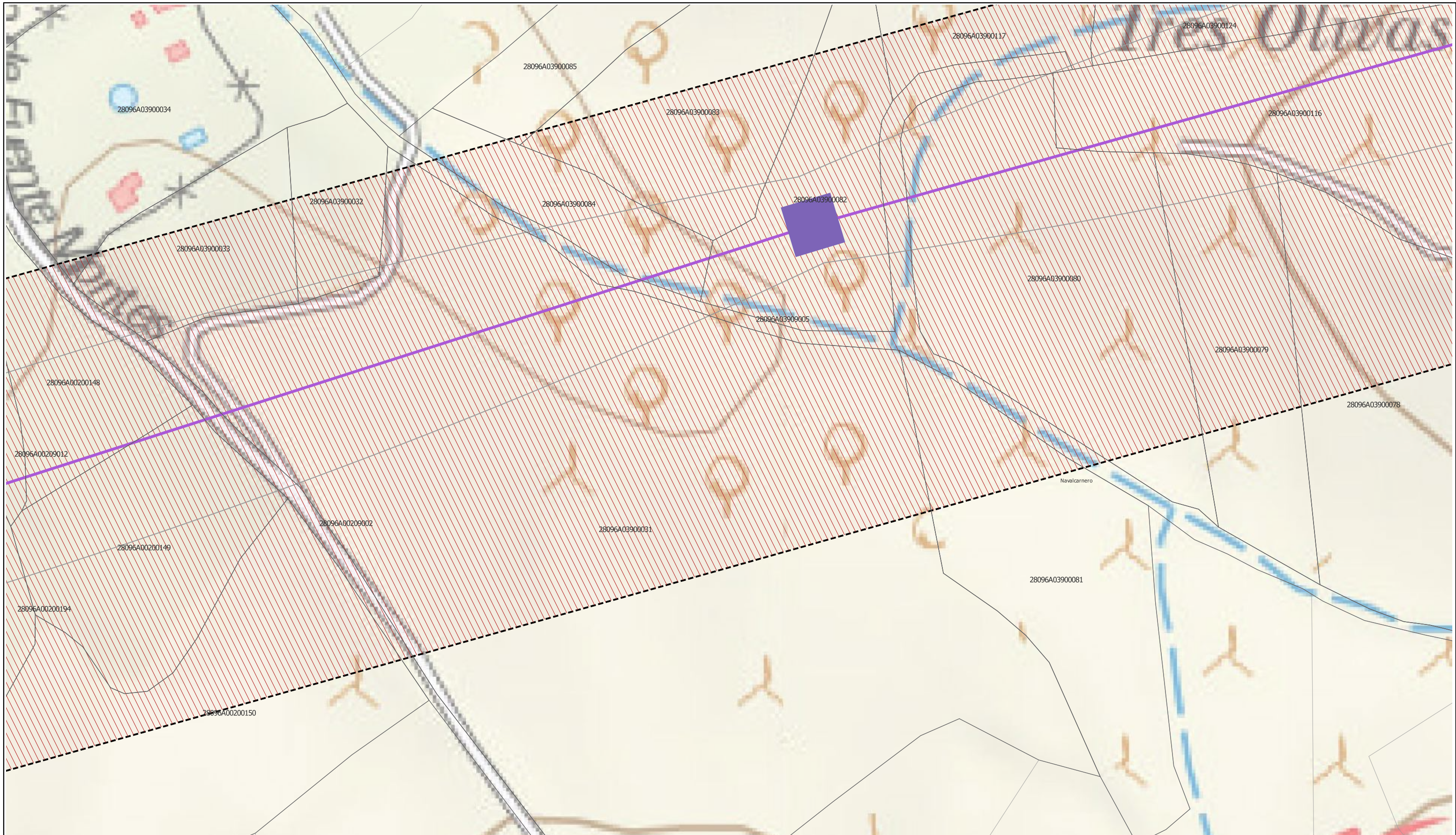
ESCALA 1: 1000 en A3 PROYECTO 2106 ESCALA GRÁFICA 0 10 20 m FECHA Marzo 2025

EQUIPO REDACTOR
GRUPO SC Natalia Chinchilla Arq. Col. 12282 COAM
David Rojo Arq. Col. 2956 COACyLE

PROMOTOR
 Solaria Promoción Y Desarrollo, S.L.U.

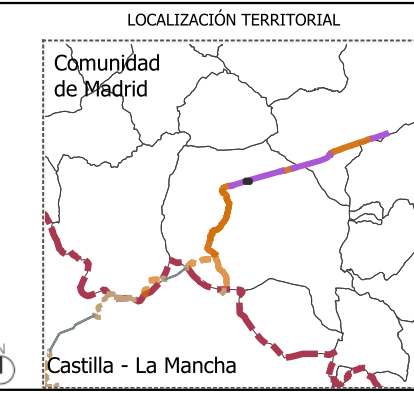
Segundo Mata 1, 2ª, 1. 28224 Pozuelo de Alarcón, Madrid Telf. +34 917 144 220 www.gruposoc.es

Nota: la información utilizada en los planos procede de fuentes oficiales, y se encuentra georeferenciada en el sistema de coordenadas ETRS 89 - 30N



LEYENDA		
Delimitaciones territoriales	Nueva Infraestructura Eléctrica	Ordenación
Parcelario con referencia catastral	Línea aérea	Ámbito del Plan Especial
	Compartido con Nudo Lucero	Red supramunicipal de infraestructuras
	Apoyos	
	Superficies de ocupación permanente	
	Vuelo de protección	
	Zanja subterránea y cámaras de empalme	

Nota: la información utilizada en los planos procede de fuentes oficiales, y se encuentra georeferenciada en el sistema de coordenadas ETRS 89 - 30N



PROYECTO PLAN ESPECIAL DE INFRAESTRUCTURAS DE EVACUACIÓN "NUDO VILLAVICIOSA"

TÍTULO DEL PLANO
Ámbito y Ordenación

R.2.58

ESCALA 1: 1000 en A3 PROYECTO 2106 ESCALA GRÁFICA 0 10 20 m FECHA Marzo 2025

EQUIPO REDACTOR
GRUPO SC Natalia Chinchilla Arq. Col. 12282 COAM
David Rojo Arq. Col. 2956 COACyLE

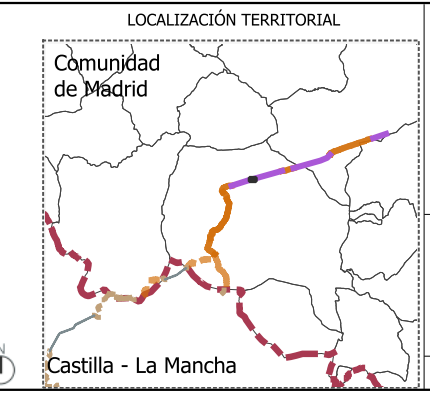
PROMOTOR
Solaria Promoción Y Desarrollo, S.L.U.

Segundo Mata 1, 2ª, 1. 28224 Pozuelo de Alarcón, Madrid Telf. +34 917 144 220 www.gruposoc.eu



LEYENDA

<p>Delimitaciones territoriales</p> <p>Parcelario con referencia catastral</p>	<p>Nueva Infraestructura Eléctrica</p> <p>Línea aérea</p> <p>Compartido con Nudo Lucero</p> <p>Apoyos</p> <p>Superficies de ocupación permanente</p> <p>Vuelo de protección</p> <p>Zanja subterránea y cámaras de empalme</p>	<p>Ordenación</p> <p>Ámbito del Plan Especial</p> <p>Red supramunicipal de infraestructuras</p>
--	---	---



PROYECTO PLAN ESPECIAL DE INFRAESTRUCTURAS
INFRAESTRUCTURAS DE EVACUACIÓN "NUDO VILLAVICIOSA"
 TÍTULO DEL PLANO
Ámbito y Ordenación
R.2.59

ESCALA 1: 1000 en A3 PROYECTO 2106 ESCALA GRÁFICA 0 10 20 m FECHA Marzo 2025

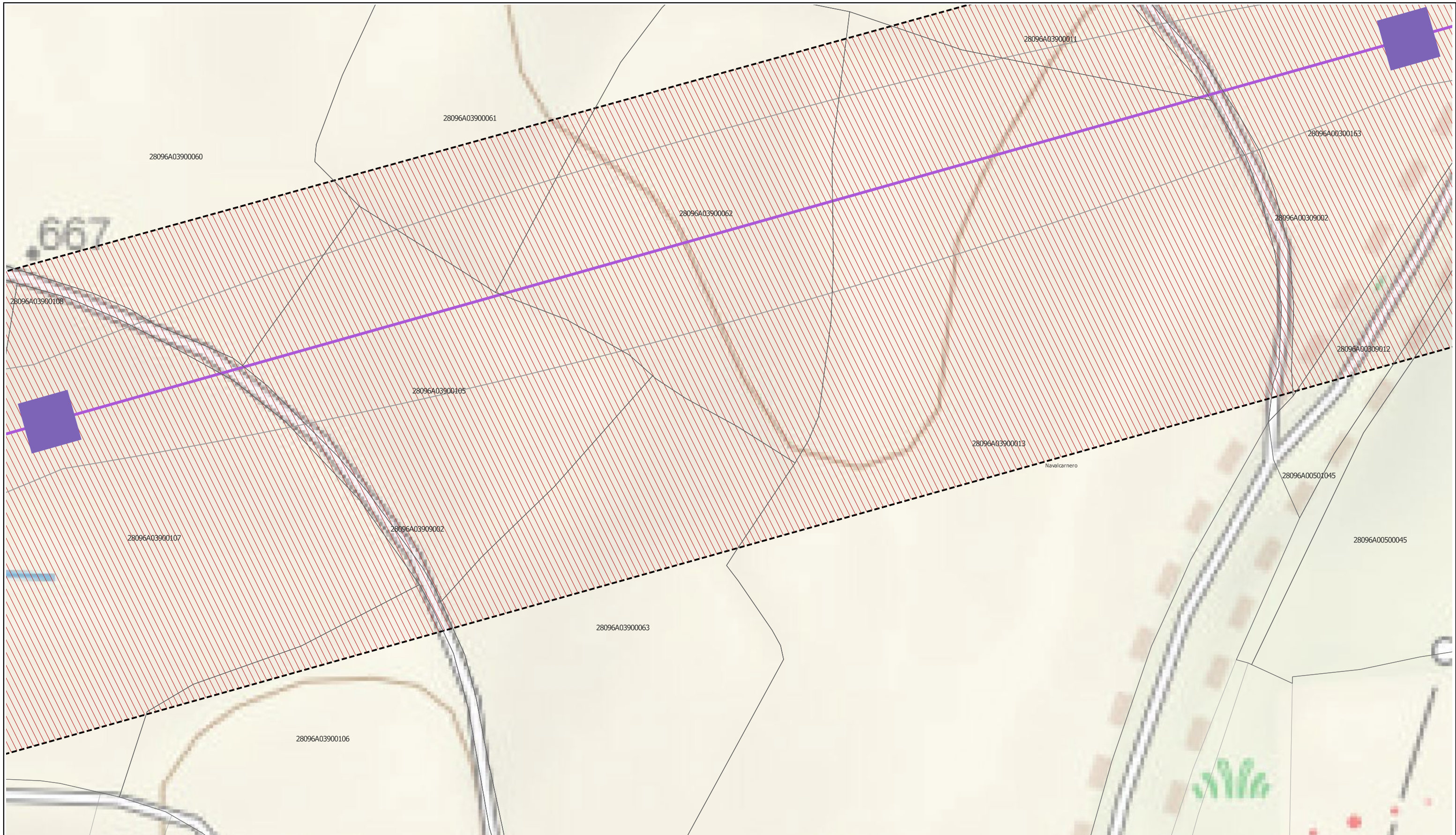
EQUIPO REDACTOR PROMOTOR

GRUPO SC Natalia Chinchilla Arq. Col. 12282 COAM
 David Rojo Arq. Col. 2956 COACyLE

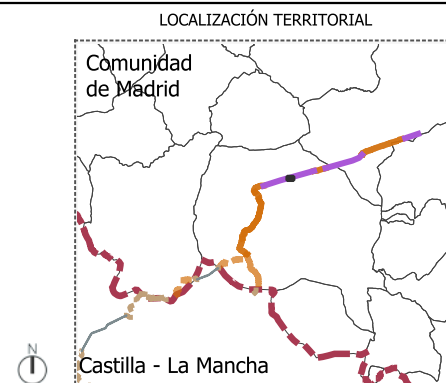
Solaria Solaria Promoción Y Desarrollo, S.L.U.

Segundo Mata 1, 2ª, 1. 28224 Pozuelo de Alarcón, Madrid Telf. +34 917 144 220 www.gruposc.eu

Nota: la información utilizada en los planos procede de fuentes oficiales, y se encuentra georeferenciada en el sistema de coordenadas ETRS 89 - 30N



LEYENDA		
Delimitaciones territoriales	Nueva Infraestructura Eléctrica	Ordenación
Parcelario con referencia catastral	Línea aérea	Ámbito del Plan Especial
	Compartido con Nudo Lucero	Red supramunicipal de infraestructuras
	Apoyos	
	Superficies de ocupación permanente	
	Vuelo de protección	
	Zanja subterránea y cámaras de empalme	



PROYECTO PLAN ESPECIAL DE INFRAESTRUCTURAS
INFRAESTRUCTURAS DE EVACUACIÓN
"NUDO VILLAVICIOSA"

TÍTULO DEL PLANO
Ámbito y Ordenación

ESCALA 1: 1000 en A3 PROYECTO 2106 ESCALA GRÁFICA 0 10 20 m FECHA Marzo 2025

EQUIPO REDACTOR PROMOTOR

GRUPO SC Natalia Chinchilla Arq. Col. 12282 COAM
 David Rojo Arq. Col. 2956 COACyLE

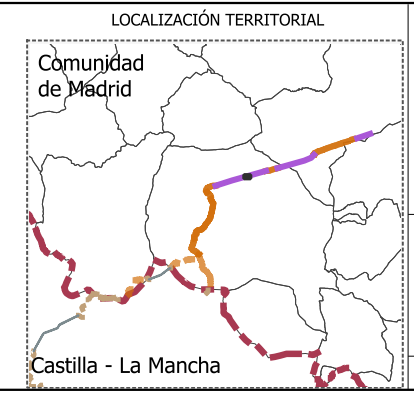
Solaria Solaria Promoción Y Desarrollo, S.L.U.

Segundo Mata 1, 2ª, 1. 28224 Pozuelo de Alarcón, Madrid Telf. +34 917 144 220 www.gruposc.eu

Nota: la información utilizada en los planos procede de fuentes oficiales, y se encuentra georeferenciada en el sistema de coordenadas ETRS 89 - 30N



LEYENDA		
Delimitaciones territoriales	Nueva Infraestructura Eléctrica	Ordenación
Parcelario con referencia catastral	Línea aérea	Ámbito del Plan Especial
	Compartido con Nudo Lucero	Red supramunicipal de infraestructuras
	Apoyos	
	Superficies de ocupación permanente	
	Vuelo de protección	
	Zanja subterránea y cámaras de empalme	



PROYECTO PLAN ESPECIAL DE INFRAESTRUCTURAS
INFRAESTRUCTURAS DE EVACUACIÓN
"NUDO VILLAVICIOSA"

TÍTULO DEL PLANO
Ámbito y Ordenación

R.2.61

ESCALA 1: 1000 en A3 PROYECTO 2106 ESCALA GRÁFICA 0 10 20 m FECHA Marzo 2025

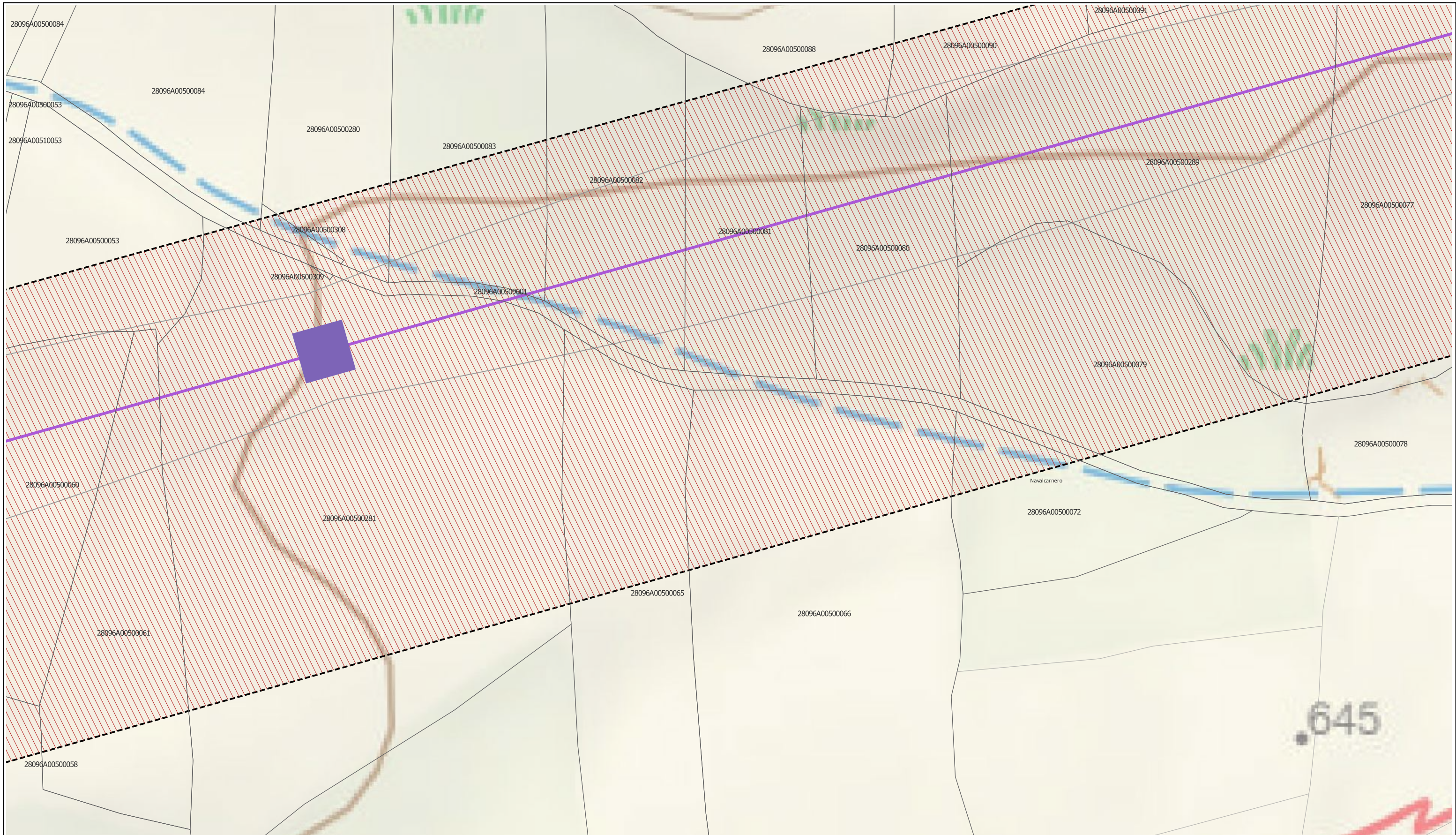
EQUIPO REDACTOR PROMOTOR

GRUPO SC Natalia Chinchilla Arq. Col. 12282 COAM
 David Rojo Arq. Col. 2956 COACyLE

Solaria Solaria Promoción Y Desarrollo, S.L.U.

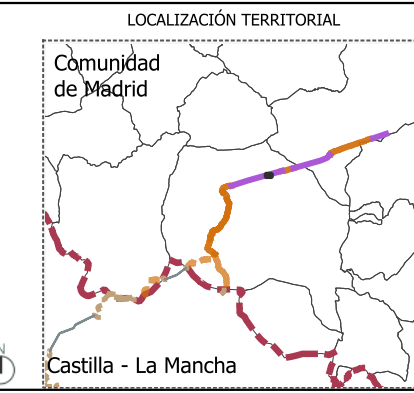
Segundo Mata 1, 2ª, 1. 28224 Pozuelo de Alarcón, Madrid Telf. +34 917 144 220 www.gruposoc.es

Nota: la información utilizada en los planos procede de fuentes oficiales, y se encuentra georeferenciada en el sistema de coordenadas ETRS 89 - 30N



LEYENDA		
Delimitaciones territoriales	Nueva Infraestructura Eléctrica	Ordenación
Parcelario con referencia catastral	Línea aérea	Ámbito del Plan Especial
	Compartido con Nudo Lucero	Red supramunicipal de infraestructuras
	Apoyos	
	Superficies de ocupación permanente	
	Vuelo de protección	
	Zanja subterránea y cámaras de empalme	

Nota: la información utilizada en los planos procede de fuentes oficiales, y se encuentra georeferenciada en el sistema de coordenadas ETRS 89 - 30N



PROYECTO PLAN ESPECIAL DE INFRAESTRUCTURAS DE EVACUACIÓN "NUDO VILLAVICIOSA"

TÍTULO DEL PLANO
Ámbito y Ordenación

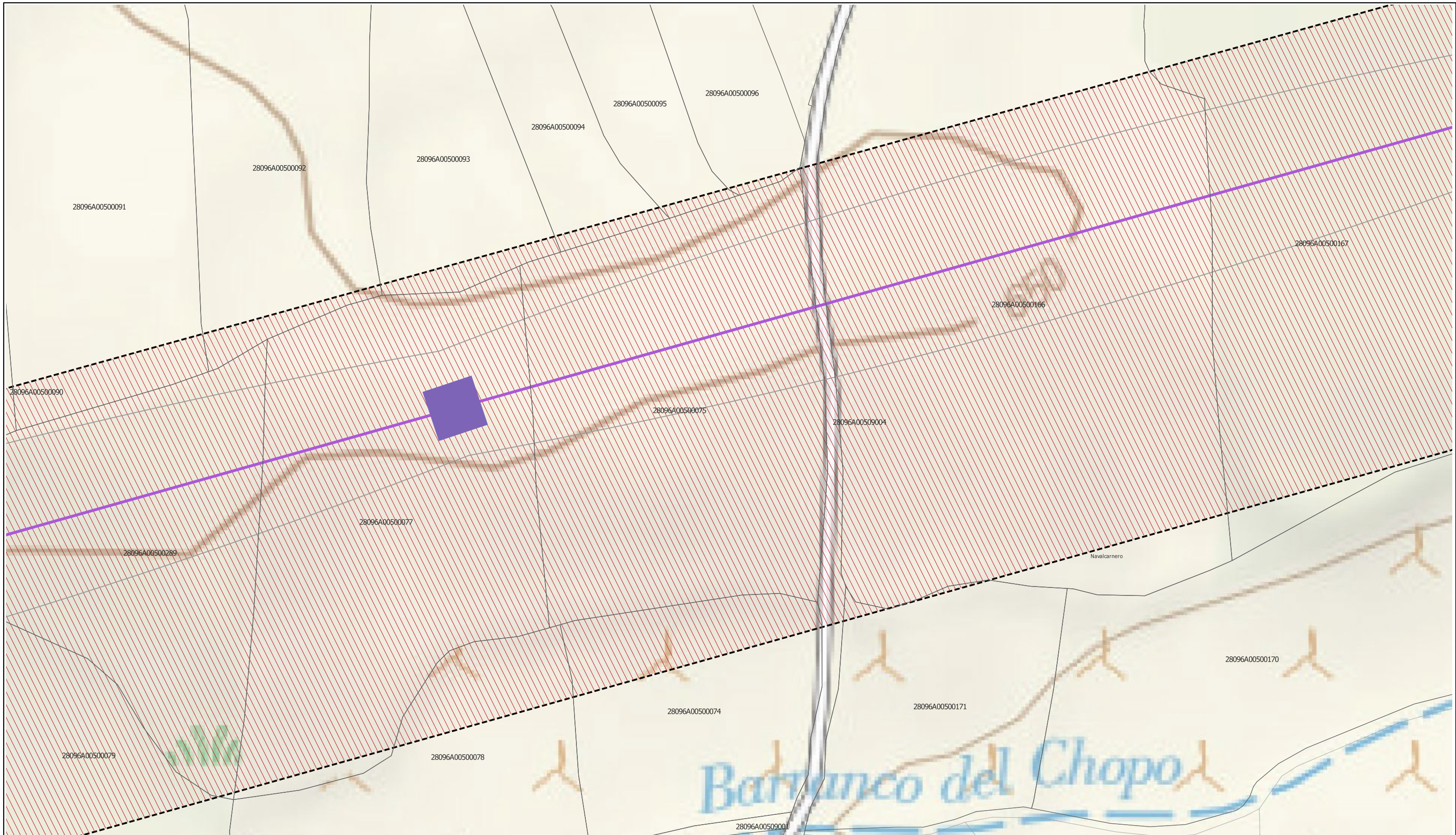
R.2.62

ESCALA 1: 1000 en A3 PROYECTO 2106 ESCALA GRÁFICA 0 10 20 m FECHA Marzo 2025

EQUIPO REDACTOR
GRUPO SC Natalia Chinchilla Arq. Col. 12282 COAM
David Rojo Arq. Col. 2956 COACyLE

PROMOTOR
Solaria Promoción Y Desarrollo, S.L.U.

Segundo Mata 1, 2ª, 1. 28224 Pozuelo de Alarcón, Madrid Telf. +34 917 144 220 www.gruposoc.eu



LEYENDA

Delimitaciones territoriales

- Parcelario con referencia catastral

Nueva Infraestructura Eléctrica

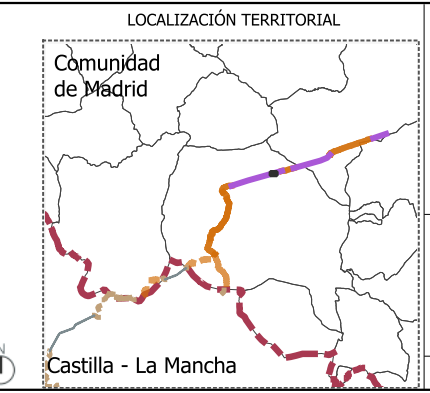
- Línea aérea
- Compartido con Nudo Lucero
- Apoyos

Superficies de ocupación permanente

- Vuelo de protección
- Zanja subterránea y cámaras de empalme

Ordenación

- Ámbito del Plan Especial
- Red supramunicipal de infraestructuras



PROYECTO PLAN ESPECIAL DE INFRAESTRUCTURAS
INFRAESTRUCTURAS DE EVACUACIÓN
"NUDO VILLAVICIOSA"

TÍTULO DEL PLANO
Ámbito y Ordenación

R.2.63

ESCALA 1: 1000 en A3 PROYECTO 2106 ESCALA GRÁFICA 0 10 20 m FECHA Marzo 2025

EQUIPO REDACTOR PROMOTOR

GRUPO SC Natalia Chinchilla Arq. Col. 12282 COAM
 David Rojo Arq. Col. 2956 COACyLE

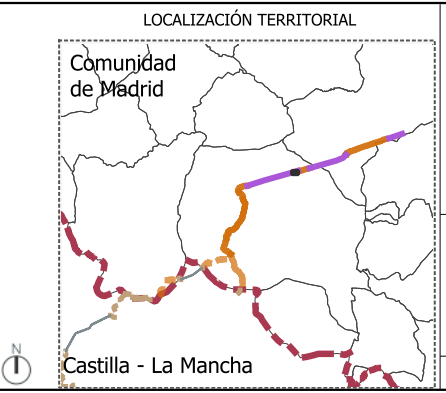
Solaria Solaria Promoción Y Desarrollo, S.L.U.

Segundo Mata 1, 2ª, 1. 28224 Pozuelo de Alarcón, Madrid Telf. +34 917 144 220 www.gruposoc.eu

Nota: la información utilizada en los planos procede de fuentes oficiales, y se encuentra georeferenciada en el sistema de coordenadas ETRS 89 - 30N



LEYENDA		Ordenación
Delimitaciones territoriales		
	Parcelario con referencia catastral	
Nueva Infraestructura Eléctrica		
	Línea subterránea	
	Compartido con Nudo Lucero	
Línea aérea		
	Compartido con Nudo Lucero	
	Apoyos	
Superficies de ocupación permanente		
	Superficies de ocupación permanente	
	Zanja subterránea y	



PROYECTO PLAN ESPECIAL DE INFRAESTRUCTURAS
INFRAESTRUCTURAS DE EVACUACIÓN
"NUDO VILLAVICIOSA"

TÍTULO DEL PLANO
Ámbito y Ordenación

R.2.64

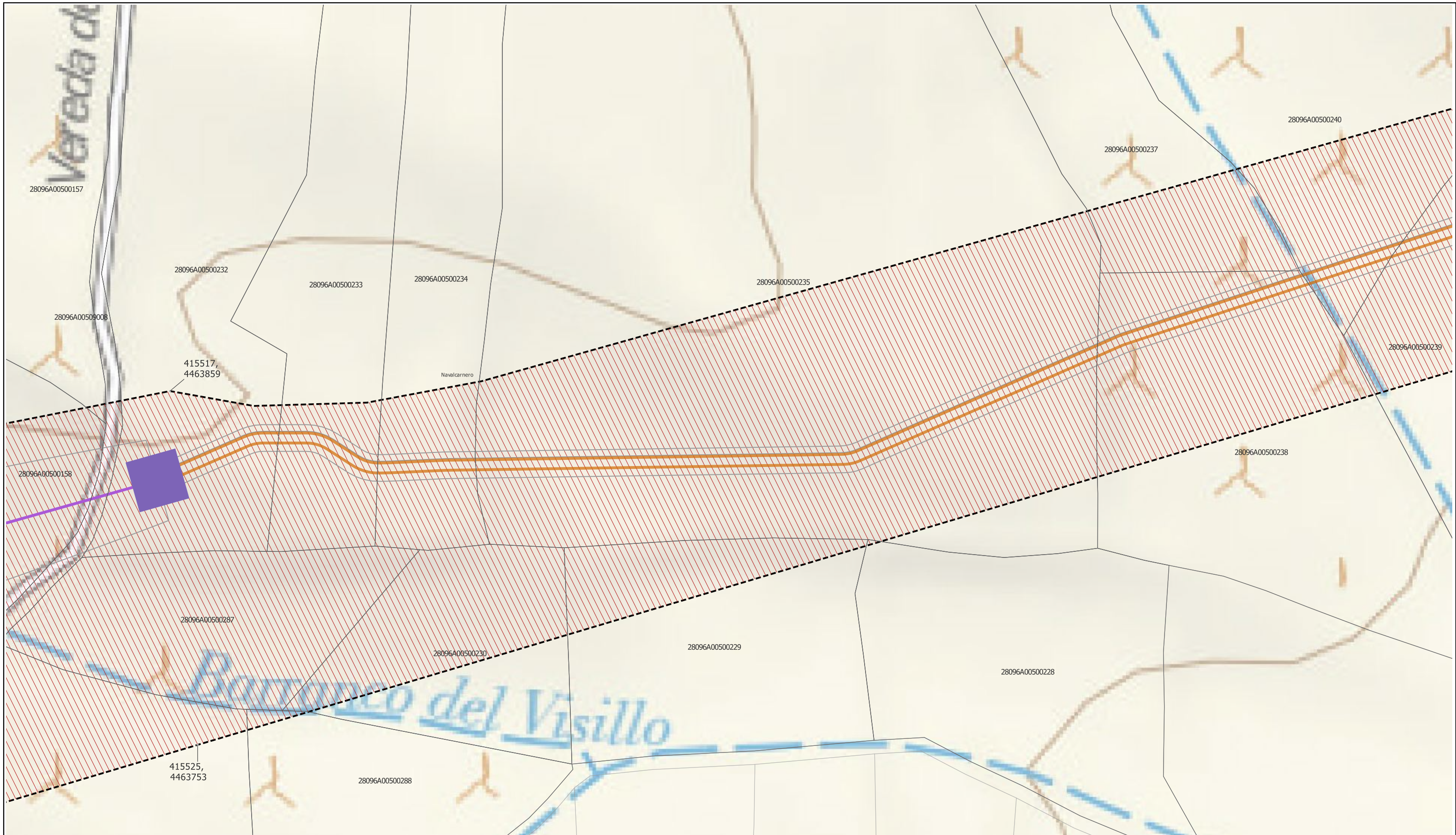
ESCALA 1: 1000 en A3 PROYECTO 2106 ESCALA GRÁFICA 0 10 20 m FECHA Marzo 2025

EQUIPO REDACTOR
GRUPO SC Natalia Chinchilla Arq. Col. 12282 COAM
 David Rojo Arq. Col. 2956 COACyLE

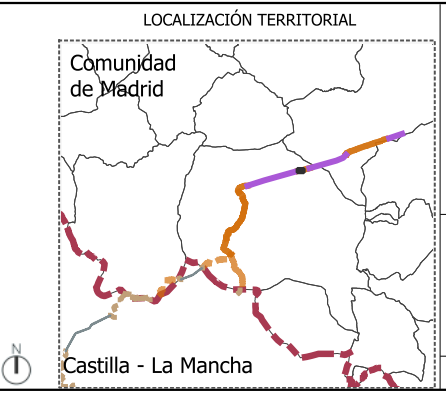
PROMOTOR
 Solaria Promoción Y Desarrollo, S.L.U.

Segundo Mata 1, 2ª, 1. 28224 Pozuelo de Alarcón, Madrid Telf. +34 917 144 220 www.gruposoc.eu

Nota: la información utilizada en los planos procede de fuentes oficiales, y se encuentra referenciada en el sistema de coordenadas ETRS 89 - 30N



LEYENDA	
Parcelario con referencia catastral	Nueva Infraestructura Eléctrica
Línea subterránea	Compartido con Nudo Lucero
Línea aérea	Compartido con Nudo Lucero
Apoyos	Red supramunicipal de infraestructuras
Superficies de ocupación permanente	Ordenación
Zanja subterránea y vuelo de protección	Ámbito del Plan Especial
	Red supramunicipal de infraestructuras



PROYECTO PLAN ESPECIAL DE INFRAESTRUCTURAS
INFRAESTRUCTURAS DE EVACUACIÓN
"NUDO VILLAVICIOSA"

TÍTULO DEL PLANO
Ámbito y Ordenación

R.2.65

ESCALA 1: 1000 en A3 PROYECTO 2106 ESCALA GRÁFICA 0 10 20 m FECHA Marzo 2025

EQUIPO REDACTOR PROMOTOR

GRUPO SC Natalia Chinchilla Arq. Col. 12282 COAM
 David Rojo Arq. Col. 2956 COACyL

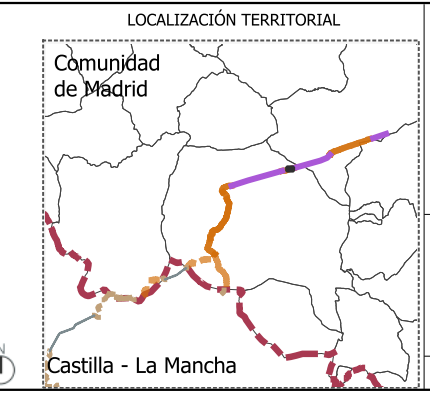
Solaria Solaria Promoción Y Desarrollo, S.L.U.

Segundo Mata 1, 2ª, 1. 28224 Pozuelo de Alarcón, Madrid Telf. +34 917 144 220 www.gruposc.eu

Nota: la información utilizada en los planos procede de fuentes oficiales, y se encuentra referenciada al sistema de coordenadas ETRS 89 - 30N



LEYENDA	
Parcelario con referencia catastral	Nueva Infraestructura Eléctrica
Línea subterránea	Ordenación
Apoyos	Red supramunicipal de infraestructuras
Superficies de ocupación permanente	
Vuelo de protección	
Zanja subterránea y cámaras de empalme	



PROYECTO PLAN ESPECIAL DE INFRAESTRUCTURAS
INFRAESTRUCTURAS DE EVACUACIÓN
"NUDO VILLAVICIOSA"

TÍTULO DEL PLANO
Ámbito y Ordenación

R.2.66

ESCALA 1: 1000 en A3 PROYECTO 2106 ESCALA GRÁFICA 0 10 20 m FECHA Marzo 2025

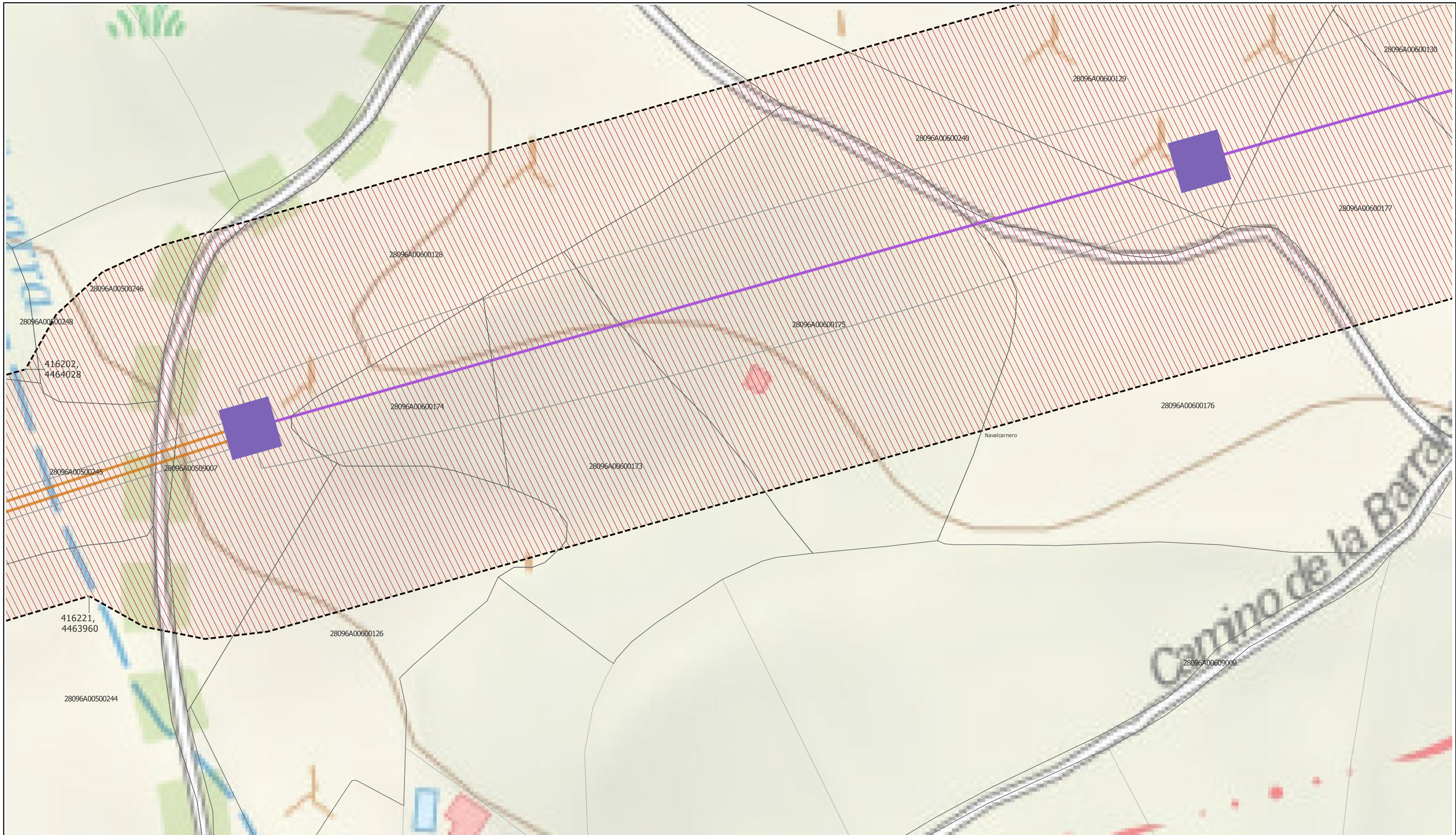
EQUIPO REDACTOR PROMOTOR

GRUPO SC Natalia Chinchilla Arq. Col. 12282 COAM
 David Rojo Arq. Col. 2956 COACyLE

Solaria Solaria Promoción Y Desarrollo, S.L.U.

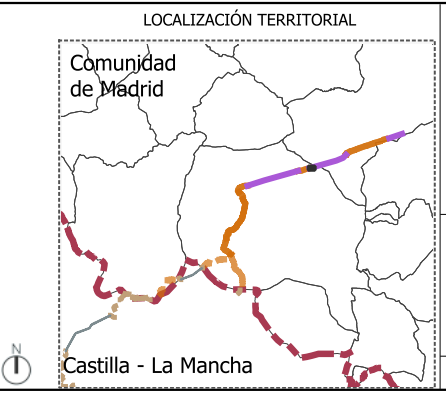
Segundo Mata 1, 2ª, 1. 28224 Pozuelo de Alarcón, Madrid Telf. +34 917 144 220 www.gruposoc.es

Nota: la información utilizada en los planos procede de fuentes oficiales, y se encuentra georeferenciada en el sistema de coordenadas ETRS 89 - 30N



LEYENDA

Delimitaciones territoriales	Nueva Infraestructura Eléctrica	Ordenación
Parcelario con referencia catastral	Línea subterránea	Ámbito del Plan Especial
	Compartido con Nudo Lucero	Red supramunicipal de infraestructuras
	Línea aérea	
	Compartido con Nudo Lucero	
	Apoyos	
	Superficies de ocupación permanente	
	Zanja subterránea y vuelo de protección	



PROYECTO PLAN ESPECIAL DE INFRAESTRUCTURAS DE EVACUACIÓN "NUDO VILLAVICIOSA"

TÍTULO DEL PLANO
Ámbito y Ordenación

R.2.67

ESCALA 1: 1000 en A3 PROYECTO 2106 ESCALA GRÁFICA 0 10 20 m FECHA Marzo 2025

EQUIPO REDACTOR
GRUPO SC Natalia Chinchilla Arq. Col. 12282 COAM
David Rojo Arq. Col. 2956 COACyLE

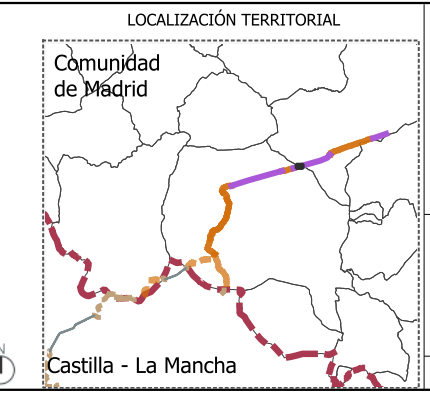
PROMOTOR
 Solaria Promoción Y Desarrollo, S.L.U.

Segundo Mata 1, 2º, 1. 28224 Pozuelo de Alarcón, Madrid Telf. +34 917 144 220 www.gruposoc.es

Nota: la información utilizada en los planos procede de fuentes oficiales, y se encuentra referenciada en el sistema de coordenadas ETRS 89 - 30N



LEYENDA		
Delimitaciones territoriales	Nueva Infraestructura Eléctrica	Ordenación
— Recintos municipales	— Línea aérea	— Ámbito del Plan Especial
□ Parcelario con referencia catastral	— Compartido con Nudo Lucero	— Red supramunicipal de infraestructuras
	■ Apoyos	
	Superficies de ocupación permanente	
	— Vuelo de protección	
	— Zanja subterránea y cámaras de empalme	



PROYECTO PLAN ESPECIAL DE INFRAESTRUCTURAS
INFRAESTRUCTURAS DE EVACUACIÓN
"NUDO VILLAVICIOSA"

TÍTULO DEL PLANO
Ámbito y Ordenación

R.2.68

ESCALA 1: 1000 en A3 PROYECTO 2106 ESCALA GRÁFICA 0 10 20 m FECHA Marzo 2025

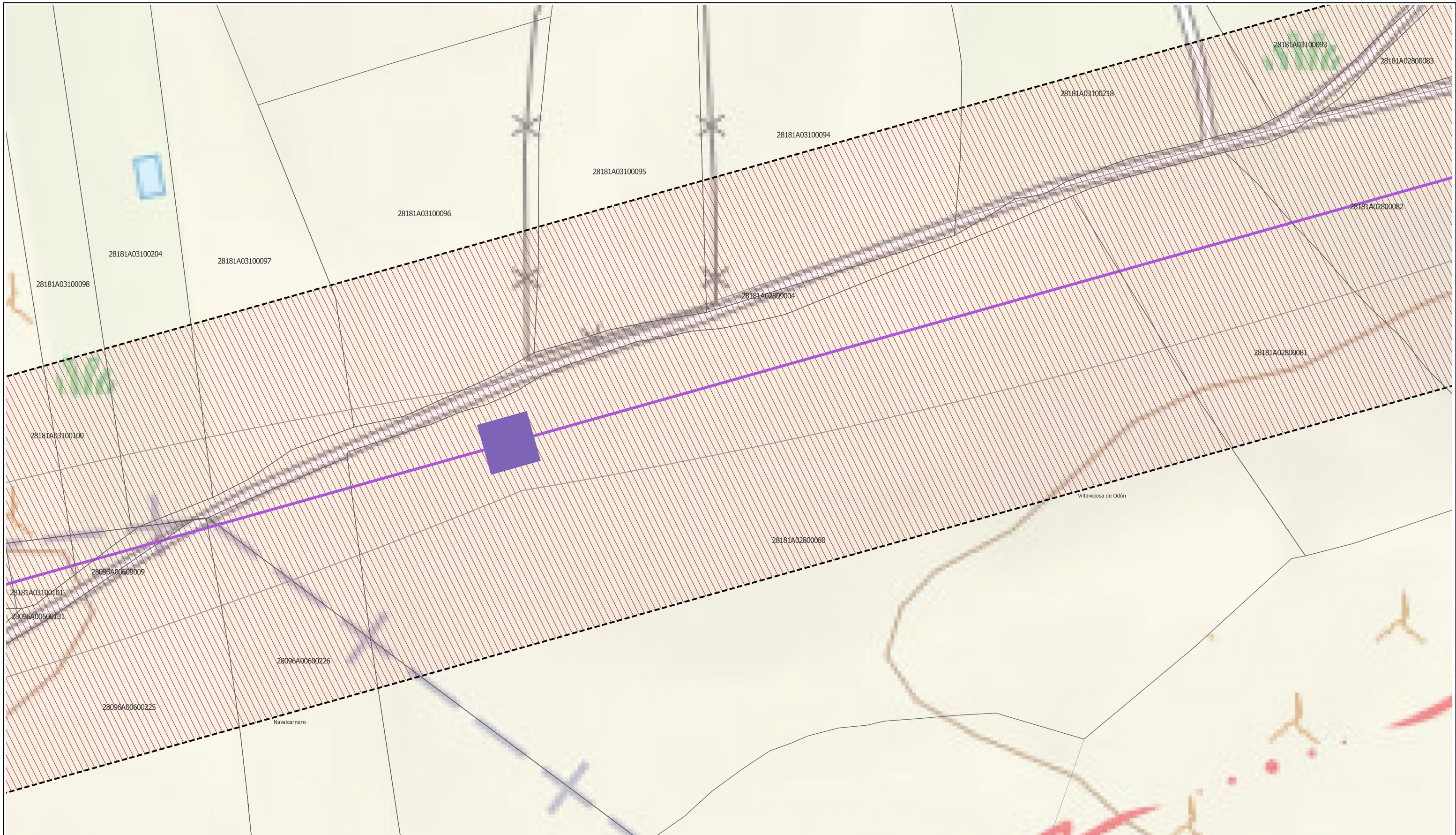
EQUIPO REDACTOR PROMOTOR

GRUPO SC Natalia Chinchilla Arq. Col. 12282 COAM
 David Rojo Arq. Col. 2956 COACyLE

Solaria Solaria Promoción Y Desarrollo, S.L.U.

Segundo Mata 1, 2ª, 1. 28224 Pozuelo de Alarcón, Madrid Telf. +34 917 144 220 www.gruposoc.eu

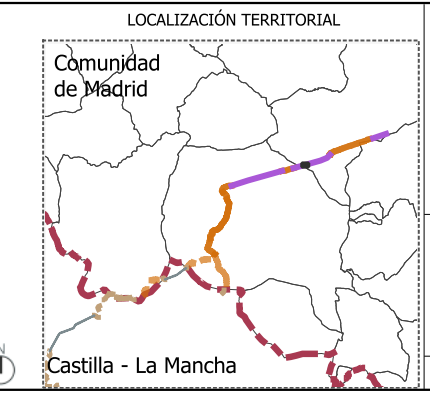
Nota: la información utilizada en los planos procede de fuentes oficiales, y se encuentra georeferenciada en el sistema de coordenadas ETRS 89 - 30N



LEYENDA

Delimitaciones territoriales	Nueva Infraestructura Eléctrica	Ordenación
— Recintos municipales	Línea aérea	— Ámbito del Plan Especial
□ Parcelario con referencia catastral	— Compartido con Nudo Lucero	/// Red supramunicipal de infraestructuras
	■ Apoyos	
	Superficies de ocupación permanente	
	— Vuelo de protección	
	— Zanja subterránea y cámaras de empalme	

Nota: la información utilizada en los planos procede de fuentes oficiales, y se encuentra georeferenciada en el sistema de coordenadas ETRS 89 - 30N



PROYECTO PLAN ESPECIAL DE INFRAESTRUCTURAS
INFRAESTRUCTURAS DE EVACUACIÓN
"NUDO VILLAVICIOSA"

TÍTULO DEL PLANO
Ámbito y Ordenación

ESCALA 1: 1000 en A3 PROYECTO 2106

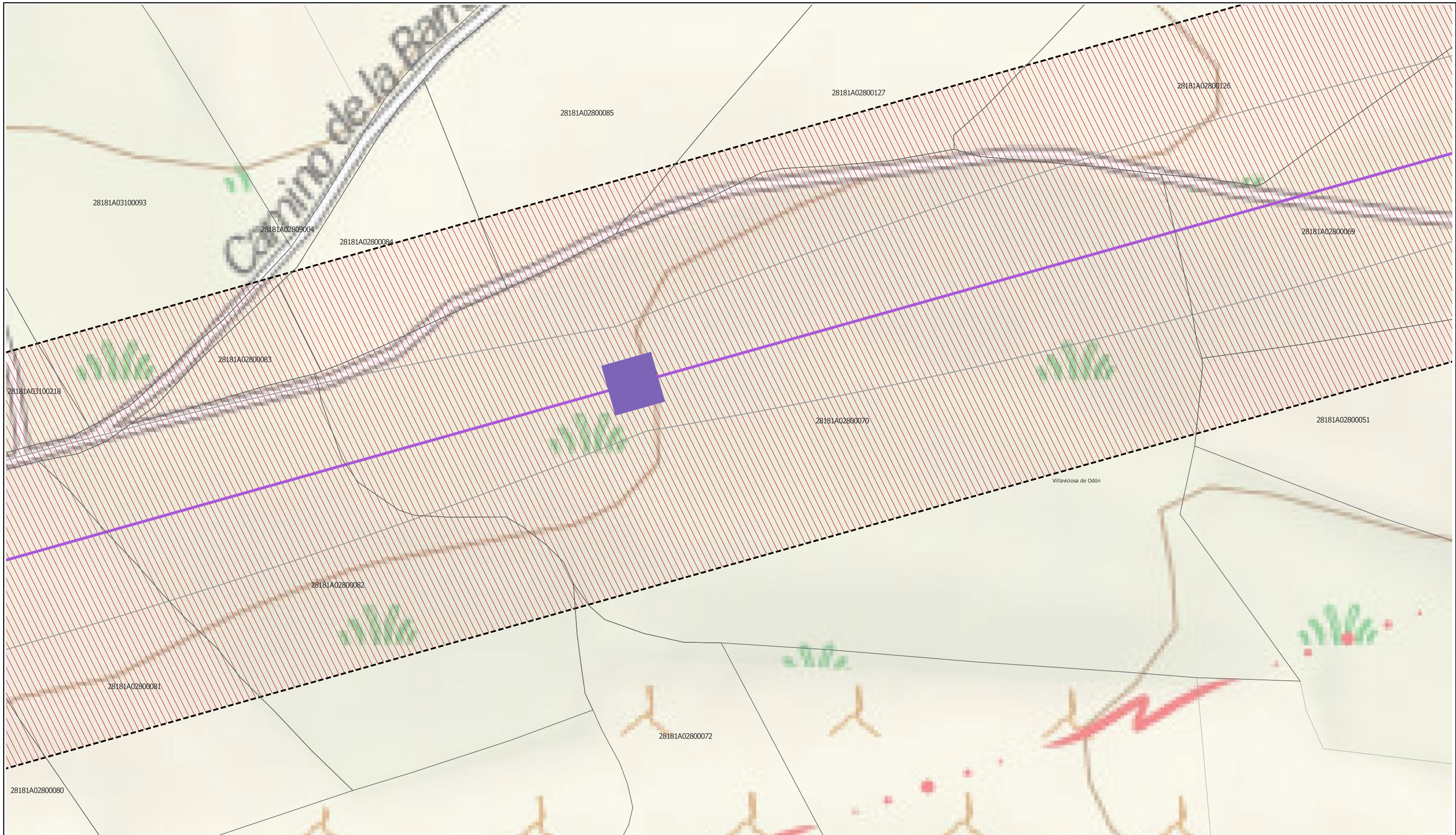
ESCALA GRÁFICA 0 10 20 m FECHA Marzo 2025

EQUIPO REDACTOR
GRUPO SC Natalia Chinchilla Arq. Col. 12282 COAM
 David Rojo Arq. Col. 2956 COACyLE

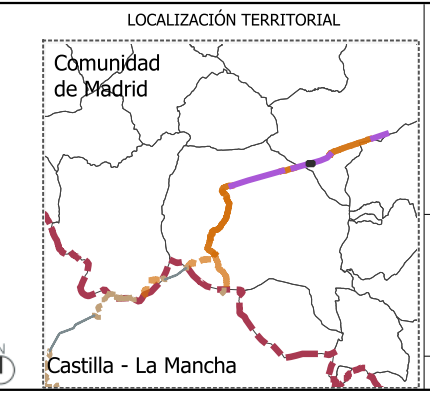
PROMOTOR
Solaria Solaria Promoción Y Desarrollo, S.L.U.

Segundo Mata 1, 2ª, 1. 28224 Pozuelo de Alarcón, Madrid Telf. +34 917 144 220 www.gruposc.eu

R.2.69



LEYENDA	
Delimitaciones territoriales	Nueva Infraestructura Eléctrica
Parcelario con referencia catastral	Línea aérea
Ordenación	Apoyos
Ámbito del Plan Especial	Superficies de ocupación permanente
Red supramunicipal de infraestructuras	Vuelo de protección
	Zanja subterránea y cámaras de empalme



PROYECTO PLAN ESPECIAL DE INFRAESTRUCTURAS
INFRAESTRUCTURAS DE EVACUACIÓN
"NUDO VILLAVICIOSA"

TÍTULO DEL PLANO
Ámbito y Ordenación

R.2.70

ESCALA 1: 1000 en A3 PROYECTO 2106 ESCALA GRÁFICA 0 10 20 m FECHA Marzo 2025

EQUIPO REDACTOR PROMOTOR

GRUPO SC Natalia Chinchilla Arq. Col. 12282 COAM
 David Rojo Arq. Col. 2956 COACyLE

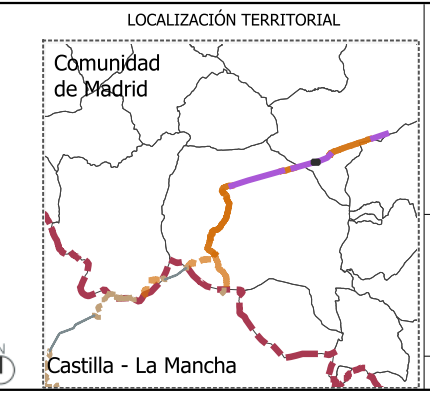
Solaria Solaria Promoción Y Desarrollo, S.L.U.

Segundo Mata 1, 2ª, 1. 28224 Pozuelo de Alarcón, Madrid Telf. +34 917 144 220 www.gruposoc.eu

Nota: la información utilizada en los planos procede de fuentes oficiales, y se encuentra georeferenciada en el sistema de coordenadas ETRS 89 - 30N



LEYENDA		
Delimitaciones territoriales	Nueva Infraestructura Eléctrica	Ordenación
Parcelario con referencia catastral	Línea aérea	Ámbito del Plan Especial
	Compartido con Nudo Lucero	Red supramunicipal de infraestructuras
	Apoyos	
	Superficies de ocupación permanente	
	Vuelo de protección	
	Zanja subterránea y cámaras de empalme	



PROYECTO PLAN ESPECIAL DE INFRAESTRUCTURAS
INFRAESTRUCTURAS DE EVACUACIÓN
"NUDO VILLAVICIOSA"

TÍTULO DEL PLANO
Ámbito y Ordenación

R.2.71

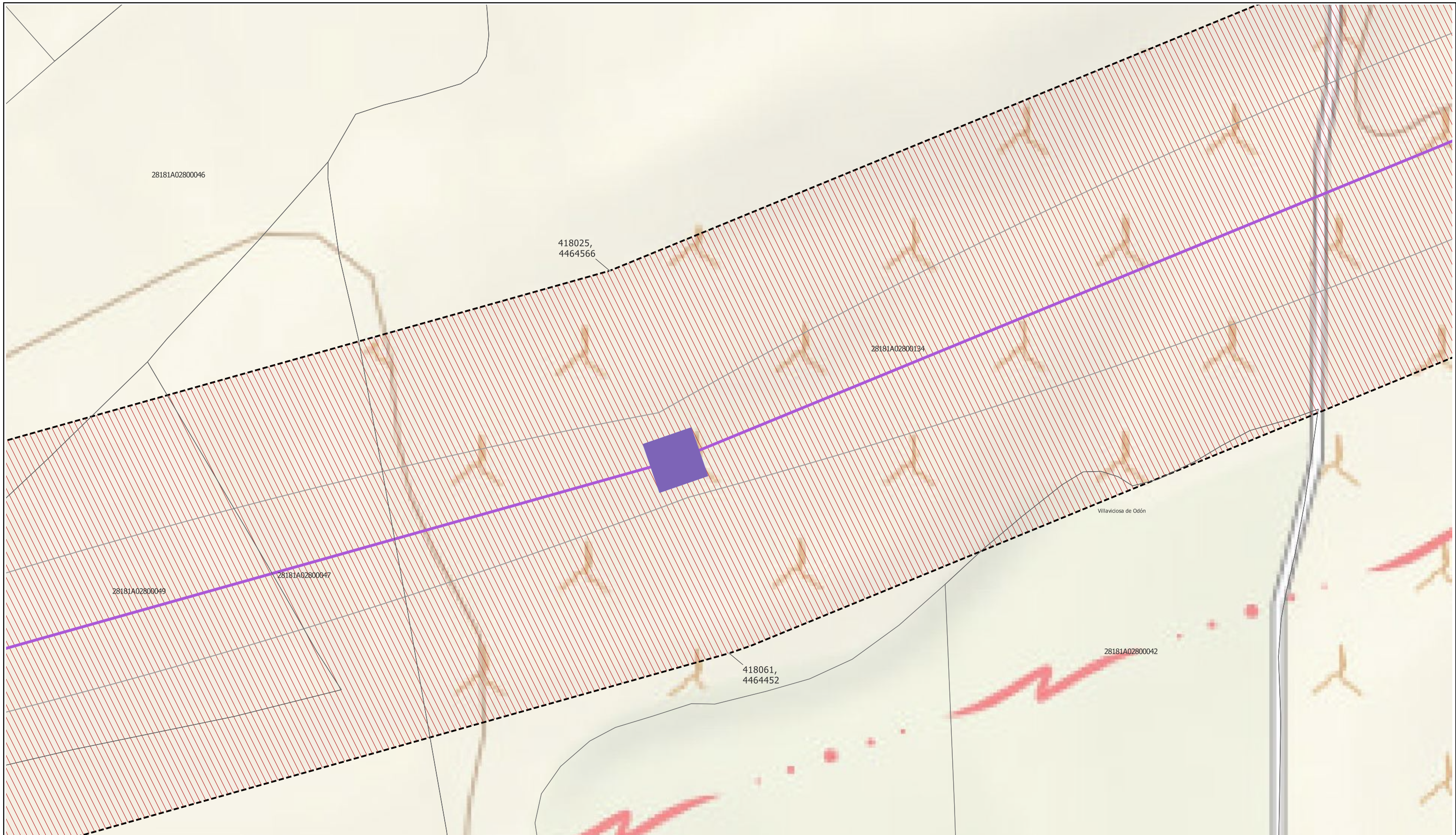
ESCALA 1: 1000 en A3 PROYECTO 2106 ESCALA GRÁFICA 0 10 20 m FECHA Marzo 2025

EQUIPO REDACTOR
GRUPO SC Natalia Chinchilla Arq. Col. 12282 COAM
 David Rojo Arq. Col. 2956 COACyLE

PROMOTOR
 Solaria Promoción Y Desarrollo, S.L.U.

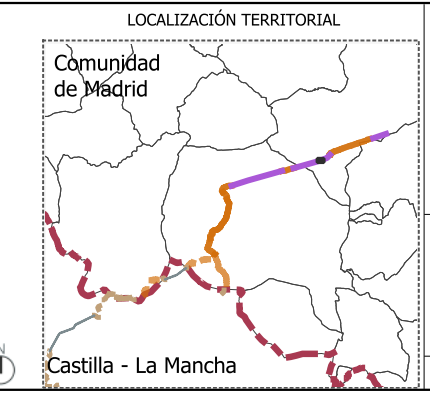
Segundo Mata 1, 2ª, 1. 28224 Pozuelo de Alarcón, Madrid Telf. +34 917 144 220 www.gruposoc.es

Nota: la información utilizada en los planos procede de fuentes oficiales, y se encuentra georeferenciada en el sistema de coordenadas ETRS 89 - 30N



LEYENDA

Delimitaciones territoriales	Nueva Infraestructura Eléctrica	Ordenación
Parcelario con referencia catastral	Línea aérea	Ámbito del Plan Especial
	Compartido con Nudo Lucero	Red supramunicipal de infraestructuras
	Apoyos	
	Superficies de ocupación permanente	
	Vuelo de protección	
	Zanja subterránea y cámaras de empalme	



PROYECTO PLAN ESPECIAL DE INFRAESTRUCTURAS DE EVACUACIÓN "NUDO VILLAVICIOSA"

TÍTULO DEL PLANO
Ámbito y Ordenación

R.2.72

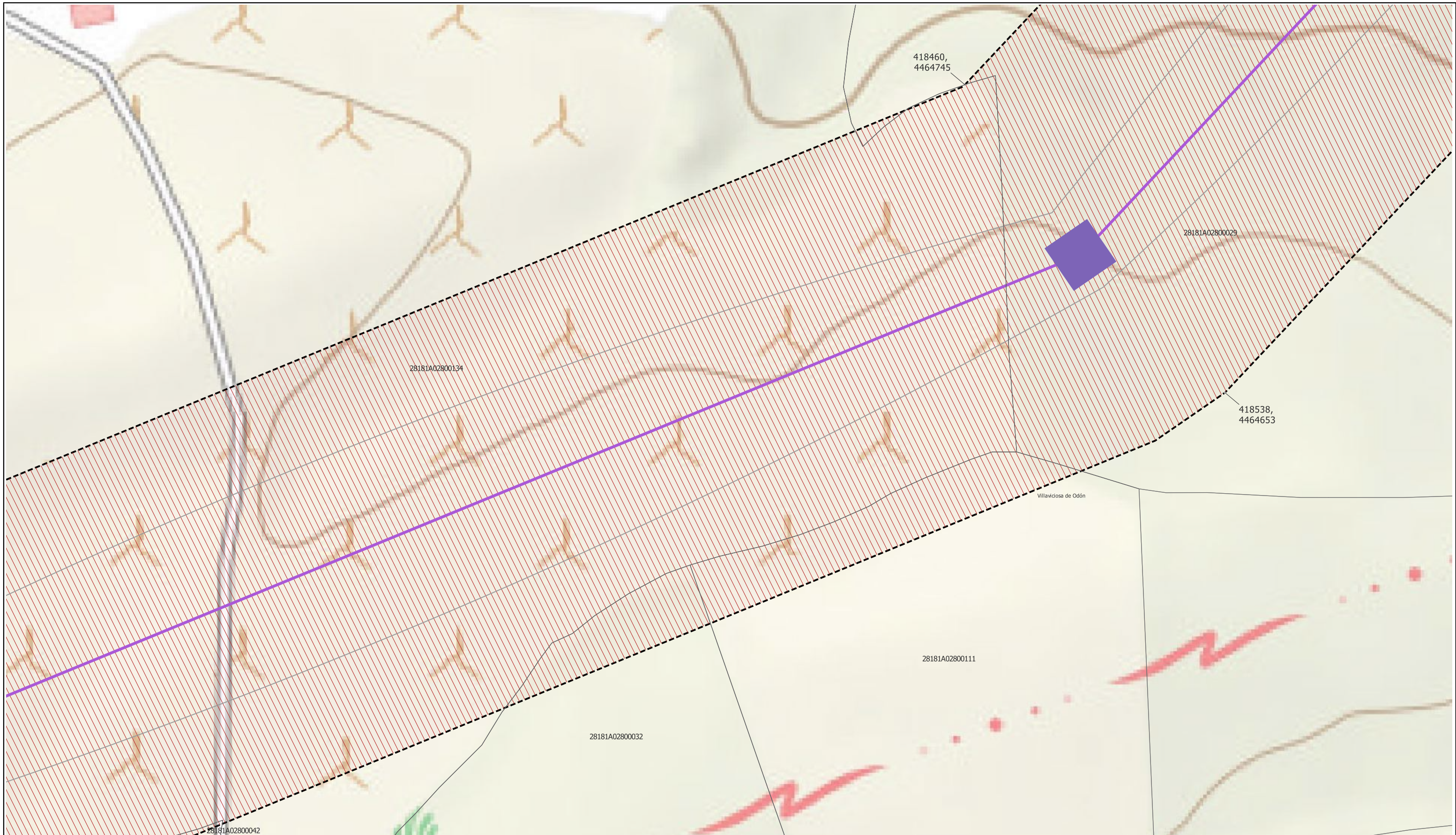
ESCALA 1: 1000 en A3 PROYECTO 2106 ESCALA GRÁFICA 0 10 20 m FECHA Marzo 2025

EQUIPO REDACTOR
GRUPO SC Natalia Chinchilla Arq. Col. 12282 COAM
David Rojo Arq. Col. 2956 COACyLE

PROMOTOR
Solaria Promoción Y Desarrollo, S.L.U.

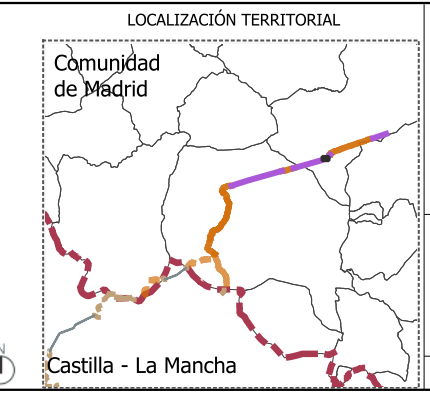
Segundo Mata 1, 2ª, 1. 28224 Pozuelo de Alarcón, Madrid Telf. +34 917 144 220 www.gruposoc.eu

Nota: la información utilizada en los planos procede de fuentes oficiales, y se encuentra georeferenciada en el sistema de coordenadas ETRS 89 - 30N



LEYENDA		
Parcelario con referencia catastral	Nueva Infraestructura Eléctrica	Ordenación
Parcelario con referencia catastral	Línea aérea	Ámbito del Plan Especial
	Compartido con Nudo Lucero	Red supramunicipal de infraestructuras
	Apoyos	
	Superficies de ocupación permanente	
	Vuelo de protección	
	Zanja subterránea y cámaras de empalme	

Nota: la información utilizada en los planos procede de fuentes oficiales, y se encuentra georeferenciada en el sistema de coordenadas ETRS 89 - 30N



PROYECTO PLAN ESPECIAL DE INFRAESTRUCTURAS
INFRAESTRUCTURAS DE EVACUACIÓN
"NUDO VILLAVICIOSA"

TÍTULO DEL PLANO
Ámbito y Ordenación

R.2.73

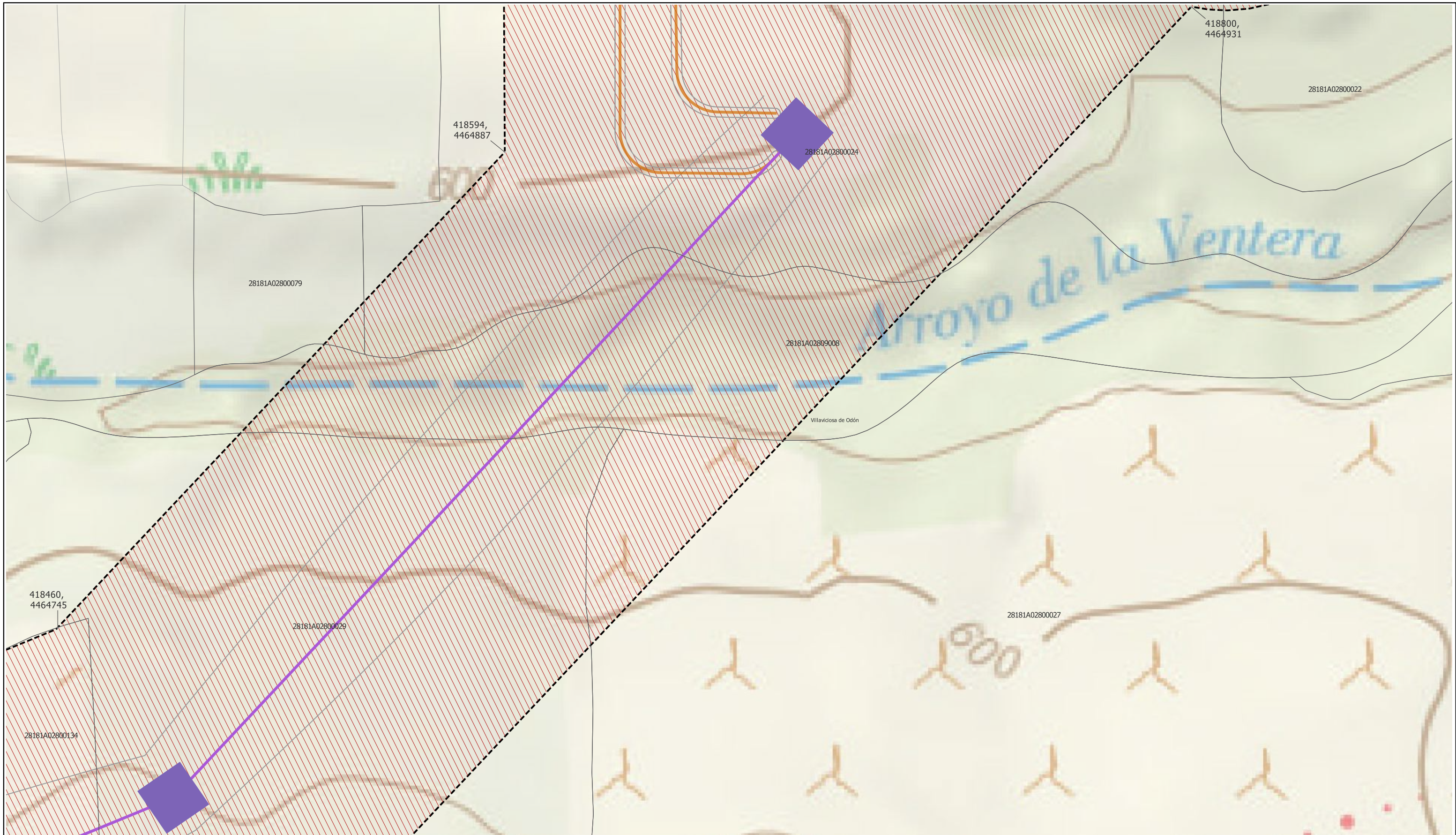
ESCALA 1: 1000 en A3 PROYECTO 2106 ESCALA GRÁFICA 0 10 20 m FECHA Marzo 2025

EQUIPO REDACTOR PROMOTOR

GRUPO SC Natalia Chinchilla Arq. Col. 12282 COAM
 David Rojo Arq. Col. 2956 COACyLE

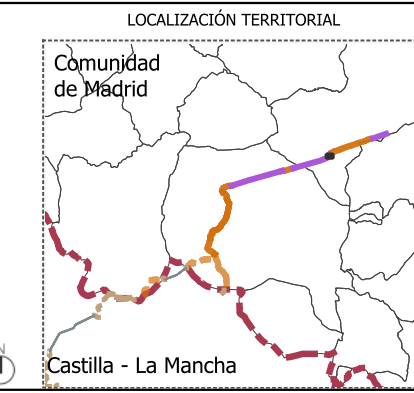
Solaria Solaria Promoción Y Desarrollo, S.L.U.

Segundo Mata 1, 2ª, 1. 28224 Pozuelo de Alarcón, Madrid Telf. +34 917 144 220 www.gruposoc.eu



LEYENDA	
Delimitaciones territoriales	Nueva Infraestructura Eléctrica
Parcelario con referencia catastral	Línea subterránea
Superficies de ocupación permanente	Compartido con Nudo Lucero
	Línea aérea
	Compartido con Nudo Lucero
	Apoyos
	Red supramunicipal de infraestructuras
	Vuelo de protección
	Zanja subterránea y

Nota: la información utilizada en los planos procede de fuentes oficiales, y se encuentra referenciada al sistema de coordenadas ETRS 89 - 30N



PROYECTO PLAN ESPECIAL DE INFRAESTRUCTURAS
INFRAESTRUCTURAS DE EVACUACIÓN
"NUDO VILLAVICIOSA"

TÍTULO DEL PLANO
Ámbito y Ordenación

ESCALA 1: 1000 en A3 PROYECTO 2106

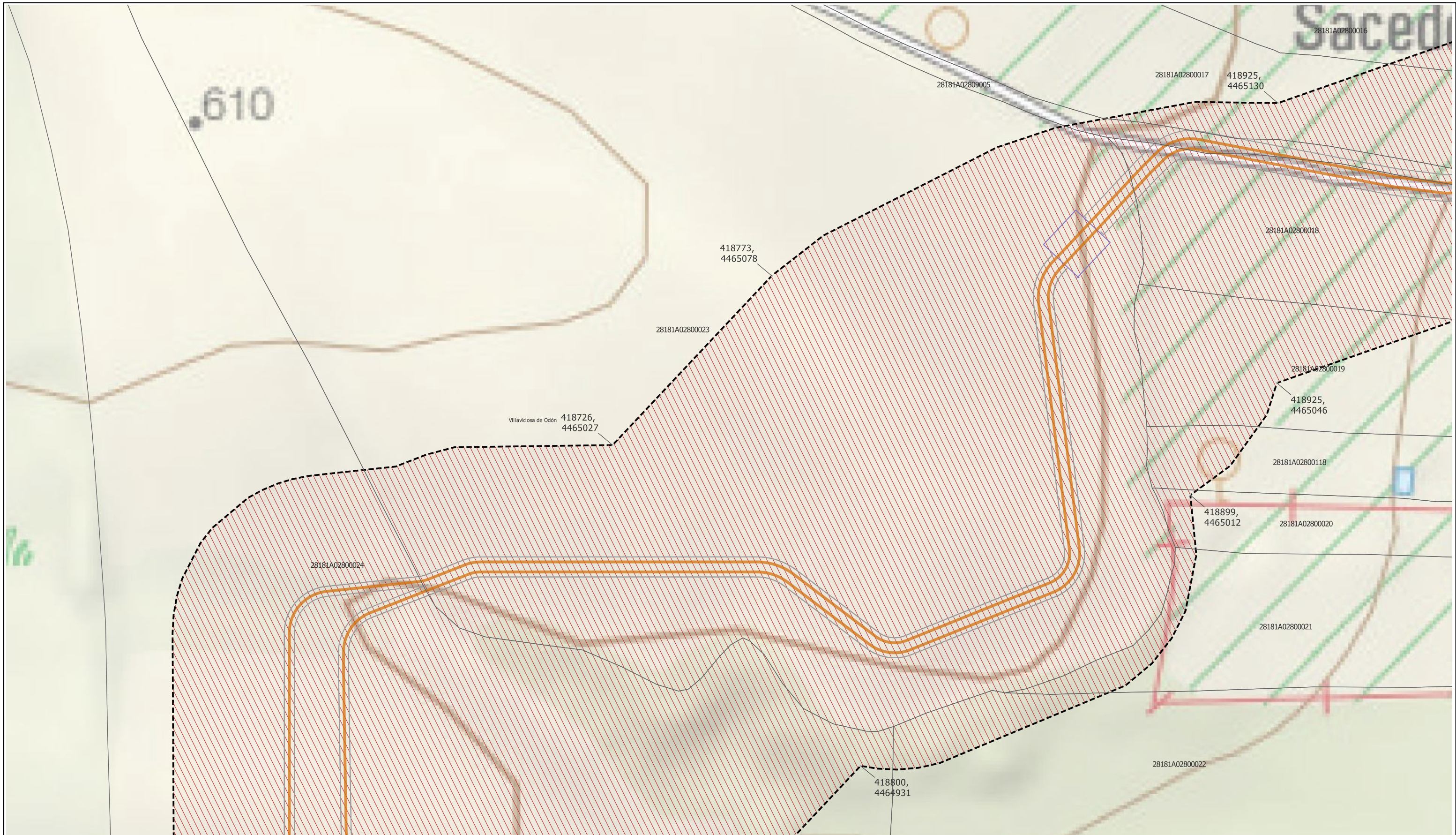
ESCALA GRÁFICA 0 10 20 m FECHA Marzo 2025

EQUIPO REDACTOR
GRUPO SC Natalia Chinchilla Arq. Col. 12282 COAM
 David Rojo Arq. Col. 2956 COACyLE

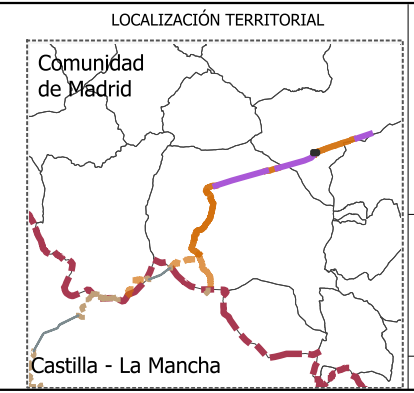
PROMOTOR
Solaria Solaria Promoción Y Desarrollo, S.L.U.

Segundo Mata 1, 2ª, 1. 28224 Pozuelo de Alarcón, Madrid Telf. +34 917 144 220 www.gruposc.eu

R.2.74



LEYENDA	
Delimitaciones territoriales	Nueva Infraestructura Eléctrica
Parcelario con referencia catastral	Línea subterránea
	Compartido con Nudo Lucero
	Superficies de ocupación permanente
	Vuelo de protección
	Zanja subterránea y cámaras de empalme
	Ordenación
	Ámbito del Plan Especial
	Red supramunicipal de infraestructuras



PROYECTO PLAN ESPECIAL DE INFRAESTRUCTURAS DE EVACUACIÓN
"NUDO VILLAVICIOSA"
 TÍTULO DEL PLANO
 Ámbito y Ordenación
R.2.75

ESCALA 1: 1000 en A3 PROYECTO 2106 ESCALA GRÁFICA 0 10 20 m FECHA Marzo 2025

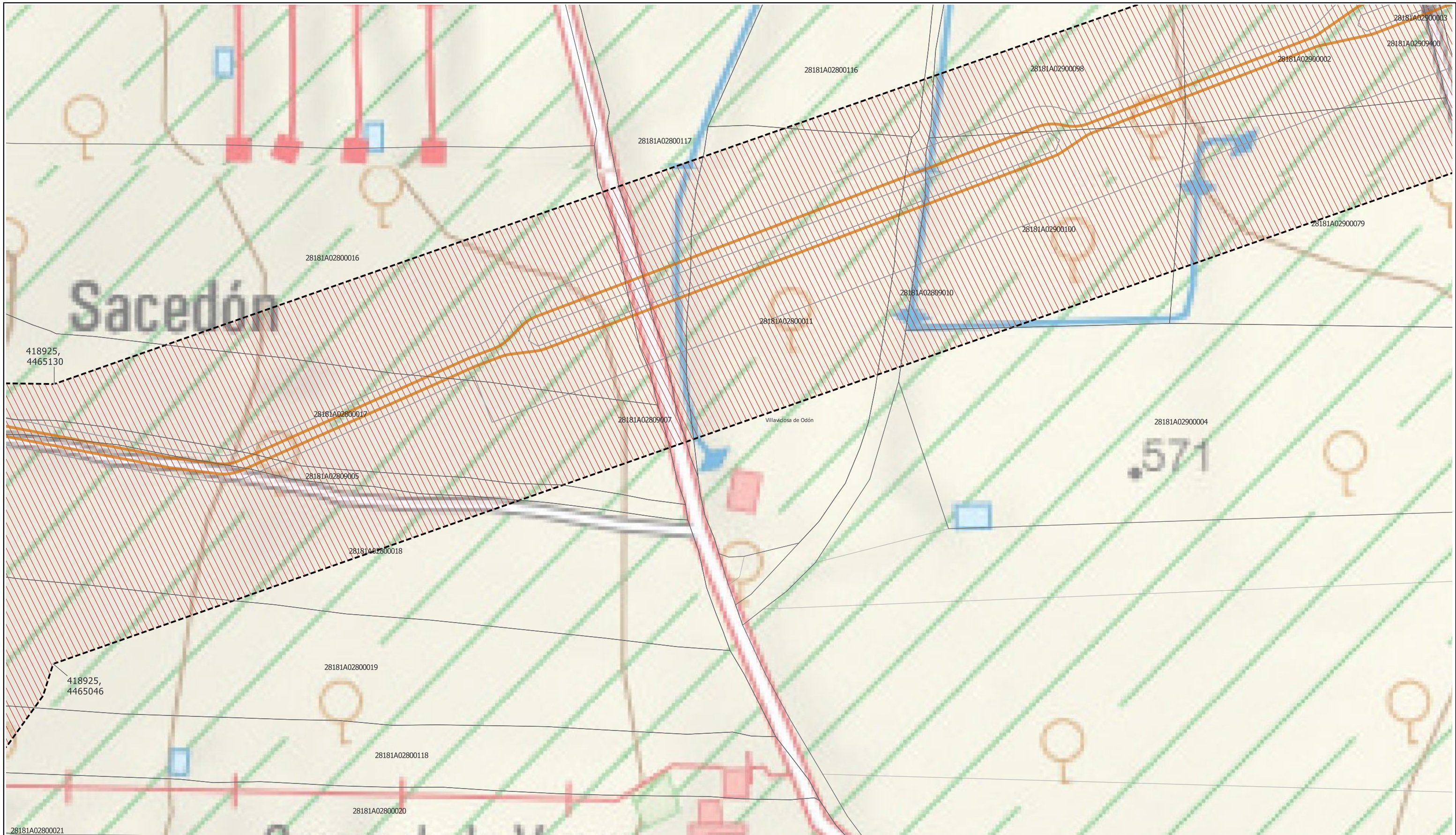
EQUIPO REDACTOR PROMOTOR

GRUPO SC Natalia Chinchilla Arq. Col. 12282 COAM
 David Rojo Arq. Col. 2956 COACyLE

Solaria Solaria Promoción Y Desarrollo, S.L.U.

Segundo Mata 1, 2ª, 1. 28224 Pozuelo de Alarcón, Madrid Telf. +34 917 144 220 www.gruposc.eu

Nota: la información utilizada en los planos procede de fuentes oficiales, y se encuentra georeferenciada en el sistema de coordenadas ETRS 89 - 30N



LEYENDA

Delimitaciones territoriales

Parcelario con referencia catastral

Nueva Infraestructura Eléctrica

Línea subterránea

Compartido con Nudo Lucero

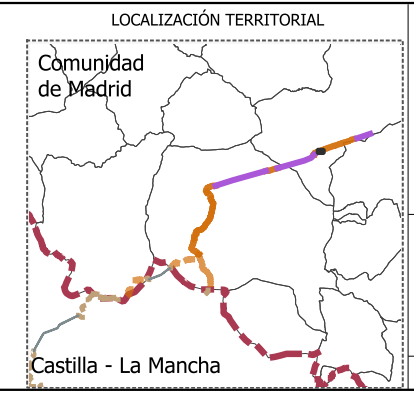
Superficies de ocupación permanente

Zanja subterránea y cámaras de empalme

Ordenación

Ámbito del Plan Especial

Red supramunicipal de infraestructuras



PROYECTO PLAN ESPECIAL DE INFRAESTRUCTURAS DE EVACUACIÓN "NUDO VILLAVICIOSA"

TÍTULO DEL PLANO: **Ámbito y Ordenación**

R.2.76

ESCALA: 1: 1000 en A3

PROYECTO: 2106

ESCALA GRÁFICA: 0 10 20 m

FECHA: Marzo 2025

EQUIPO REDACTOR:

GRUPO SC Natalia Chinchilla Arq. Col. 12282 COAM

David Rojo Arq. Col. 2956 COACyLE

PROMOTOR: Solaria Promoción Y Desarrollo, S.L.U.

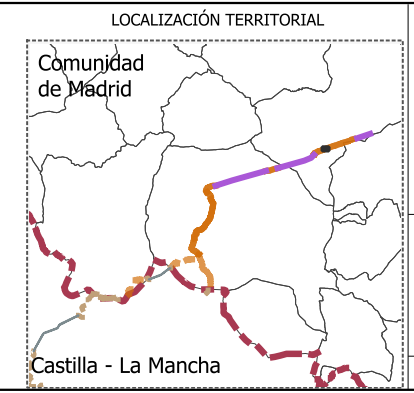
Solaria

Segundo Mata 1, 2ª, 1. 28224 Pozuelo de Alarcón, Madrid Telf. +34 917 144 220 www.gruposoc.es

Nota: la información utilizada en los planos procede de fuentes oficiales, y se encuentra georeferenciada en el sistema de coordenadas ETRS 89 - 30N



LEYENDA	
Parcelario con referencia catastral	Nueva Infraestructura Eléctrica
Delimitaciones territoriales	Línea subterránea
Ordenación	Compartido con Nudo Lucero
Ámbito del Plan Especial	Superficies de ocupación permanente
Red supramunicipal de infraestructuras	Zanja subterránea y cámaras de empalme



PROYECTO PLAN ESPECIAL DE INFRAESTRUCTURAS
INFRAESTRUCTURAS DE EVACUACIÓN
"NUDO VILLAVICIOSA"

TÍTULO DEL PLANO
Ámbito y Ordenación

ESCALA 1: 1000 en A3 PROYECTO 2106

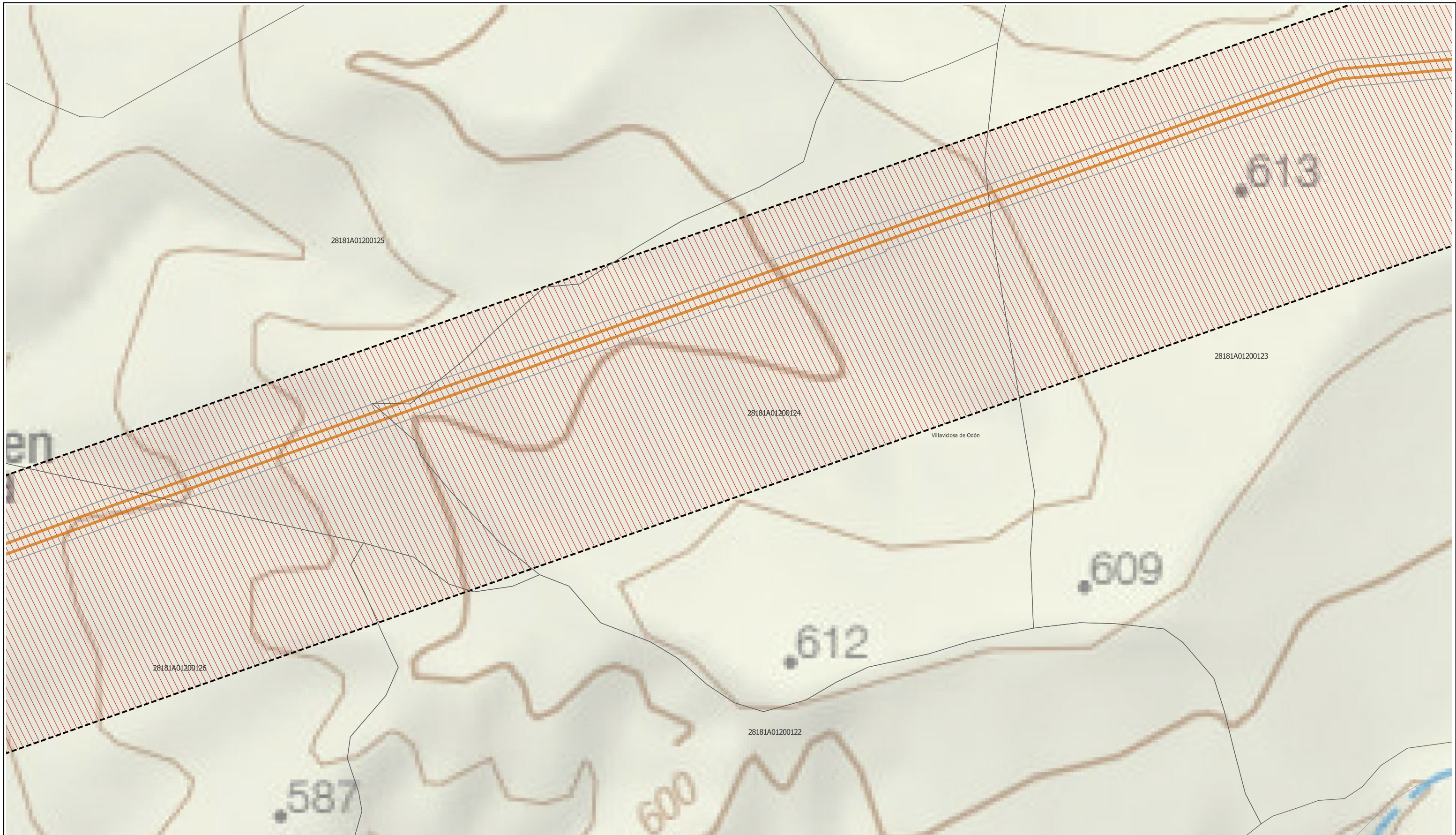
ESCALA GRÁFICA 0 10 20 m FECHA Marzo 2025

EQUIPO REDACTOR
GRUPO SC Natalia Chinchilla Arq. Col. 12282 COAM
 David Rojo Arq. Col. 2956 COACyLE

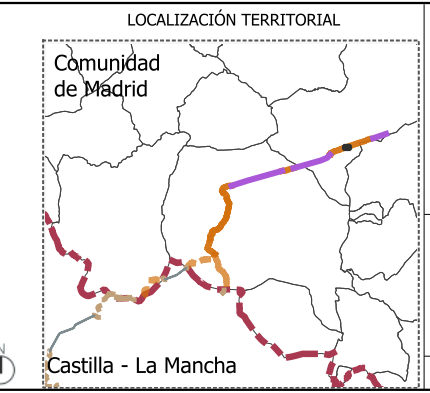
PROMOTOR
Solaria Solaria Promoción Y Desarrollo, S.L.U.

Segundo Mata 1, 2º, 1. 28224 Pozuelo de Alarcón, Madrid Telf. +34 917 144 220 www.gruposc.eu

Nota: la información utilizada en los planos procede de fuentes oficiales, y se encuentra georeferenciada en el sistema de coordenadas ETRS 89 - 30N



LEYENDA		
Delimitaciones territoriales	Nueva Infraestructura Eléctrica	Ordenación
Parcelario con referencia catastral	Línea subterránea	Ámbito del Plan Especial
	Compartido con Nudo Lucero	Red supramunicipal de infraestructuras
	Superficies de ocupación permanente	
	Zanja subterránea y cámaras de empalme	



PROYECTO PLAN ESPECIAL DE INFRAESTRUCTURAS DE EVACUACIÓN "NUDO VILLAVICIOSA"

TÍTULO DEL PLANO
Ámbito y Ordenación

R.2.78

ESCALA 1: 1000 en A3 PROYECTO 2106 ESCALA GRÁFICA 0 10 20 m FECHA Marzo 2025

EQUIPO REDACTOR

GRUPO SC Natalia Chinchilla
Arq. Col. 12282 COAM
David Rojo
Arq. Col. 2956 COACyLE

PROMOTOR

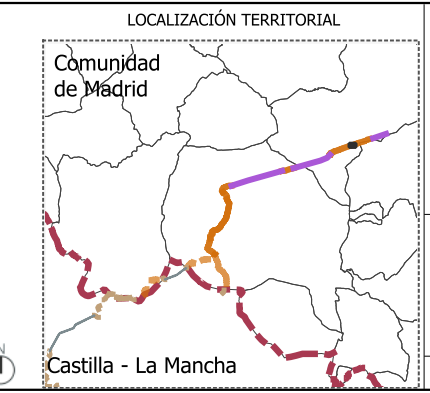
Solaria Solaria Promoción Y Desarrollo, S.L.U.

Segundo Mata 1, 2º, 1. 28224 Pozuelo de Alarcón, Madrid Telf. +34 917 144 220 www.gruposoc.eu

Nota: la información utilizada en los planos procede de fuentes oficiales, y se encuentra georeferenciada en el sistema de coordenadas ETRS 89 - 30N



LEYENDA		
Delimitaciones territoriales	Nueva Infraestructura Eléctrica	Ordenación
Parcelario con referencia catastral	Línea subterránea	Ámbito del Plan Especial
	Compartido con Nudo Lucero	Red supramunicipal de infraestructuras
	Superficies de ocupación permanente	
	Zanja subterránea y cámaras de empalme	



PROYECTO PLAN ESPECIAL DE INFRAESTRUCTURAS DE EVACUACIÓN "NUDO VILLAVICIOSA"

TÍTULO DEL PLANO
Ámbito y Ordenación

R.2.79

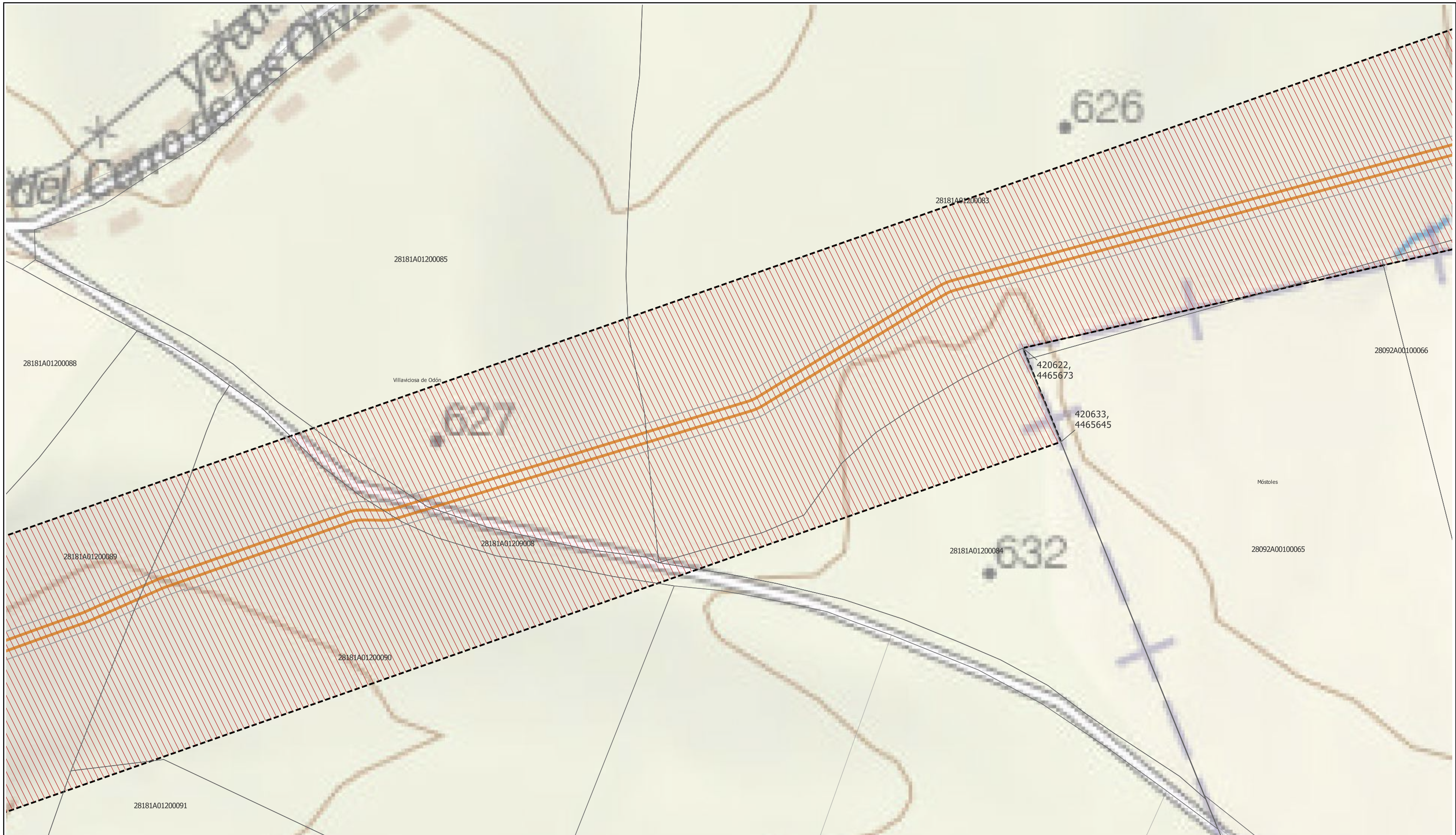
ESCALA 1: 1000 en A3 PROYECTO 2106 ESCALA GRÁFICA 0 10 20 m FECHA Marzo 2025

EQUIPO REDACTOR
GRUPO SC Natalia Chinchilla Arq. Col. 12282 COAM
David Rojo Arq. Col. 2956 COACyLE

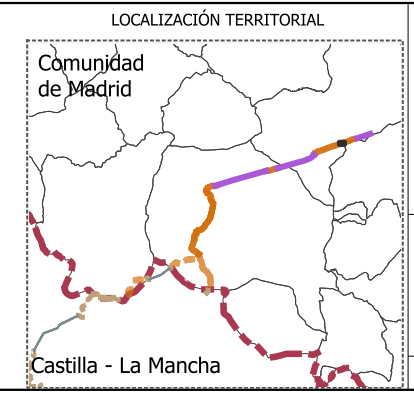
PROMOTOR
 Solaria Promoción Y Desarrollo, S.L.U.

Segundo Mata 1, 2º, 1. 28224 Pozuelo de Alarcón, Madrid Telf. +34 917 144 220 www.gruposoc.eu

Nota: la información utilizada en los planos procede de fuentes oficiales, y se encuentra georeferenciada en el sistema de coordenadas ETRS 89 - 30N



LEYENDA		
Delimitaciones territoriales	Nueva Infraestructura Eléctrica	Ordenación
— Recintos municipales	— Línea subterránea	— Ámbito del Plan Especial
□ Parcelario con referencia catastral	— Compartido con Nudo Lucero	— Red supramunicipal de infraestructuras
	Superficies de ocupación permanente	
	— Zanja subterránea y cámaras de empalme	



PROYECTO PLAN ESPECIAL DE INFRAESTRUCTURAS
INFRAESTRUCTURAS DE EVACUACIÓN "NUDO VILLAVICIOSA"
 TÍTULO DEL PLANO
Ámbito y Ordenación
R.2.80

ESCALA 1: 1000 en A3 PROYECTO 2106 ESCALA GRÁFICA 0 10 20 m FECHA Marzo 2025

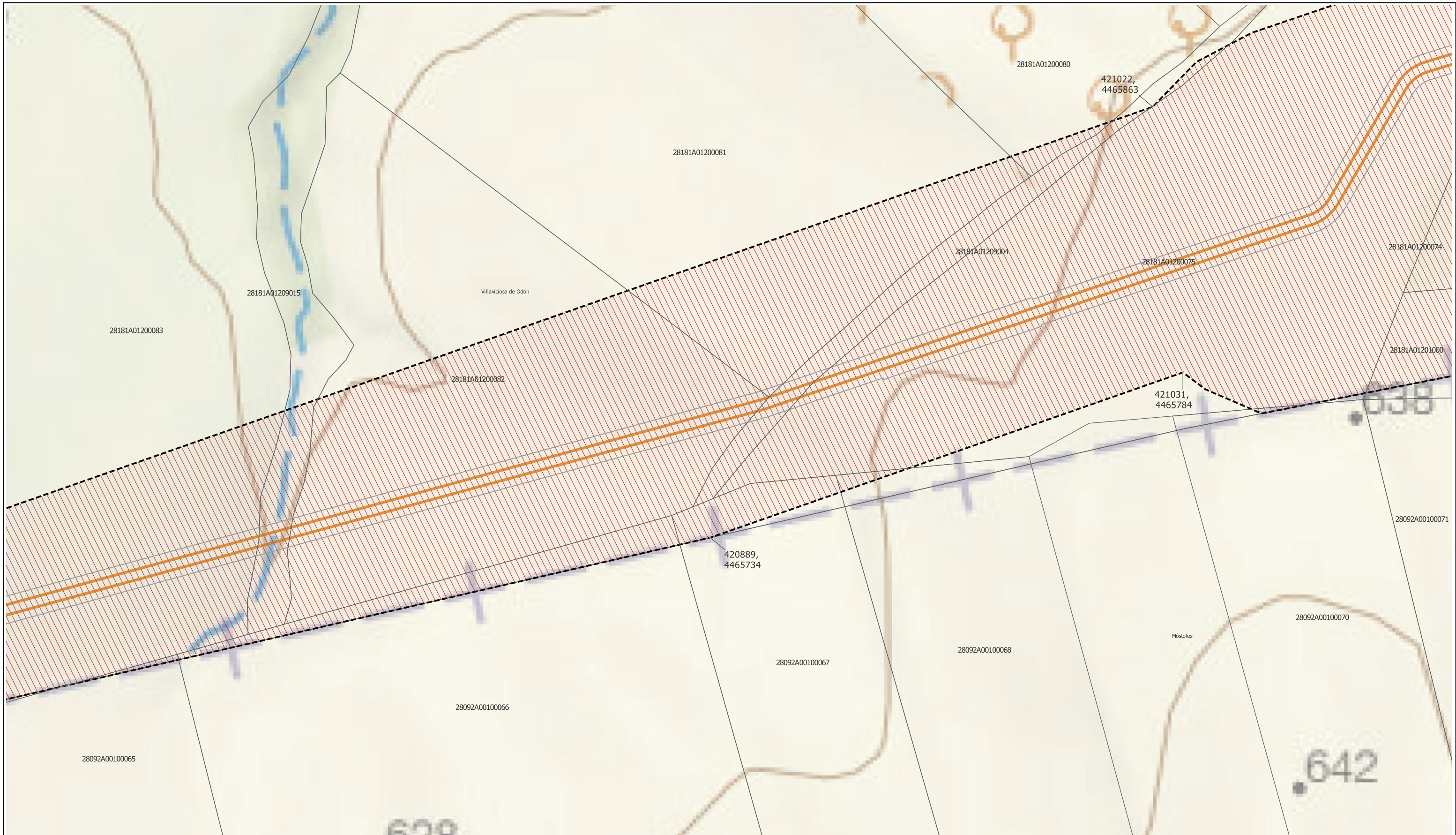
EQUIPO REDACTOR PROMOTOR

GRUPO SC Natalia Chinchilla Arq. Col. 12282 COAM
 David Rojo Arq. Col. 2956 COACyLE

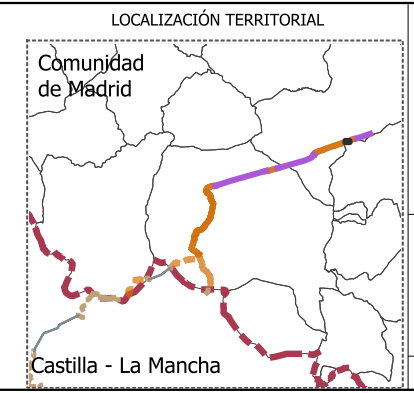
Solaria Solaria Promoción Y Desarrollo, S.L.U.

Segundo Mata 1, 2ª, 1. 28224 Pozuelo de Alarcón, Madrid Telf. +34 917 144 220 www.gruposoc.eu

Nota: la información utilizada en los planos procede de fuentes oficiales, y se encuentra georeferenciada en el sistema de coordenadas ETRS 89 - 30N



LEYENDA		
Delimitaciones territoriales	Nueva Infraestructura Eléctrica	Ordenación
— Recintos municipales	— Línea subterránea	— Ámbito del Plan Especial
□ Parcelario con referencia catastral	— Compartido con Nudo Lucero	— Red supramunicipal de infraestructuras
	Superficies de ocupación permanente	
	— Zanja subterránea y cámaras de empalme	



PROYECTO PLAN ESPECIAL DE INFRAESTRUCTURAS DE EVACUACIÓN "NUDO VILLAVICIOSA"

TÍTULO DEL PLANO
Ámbito y Ordenación

R.2.81

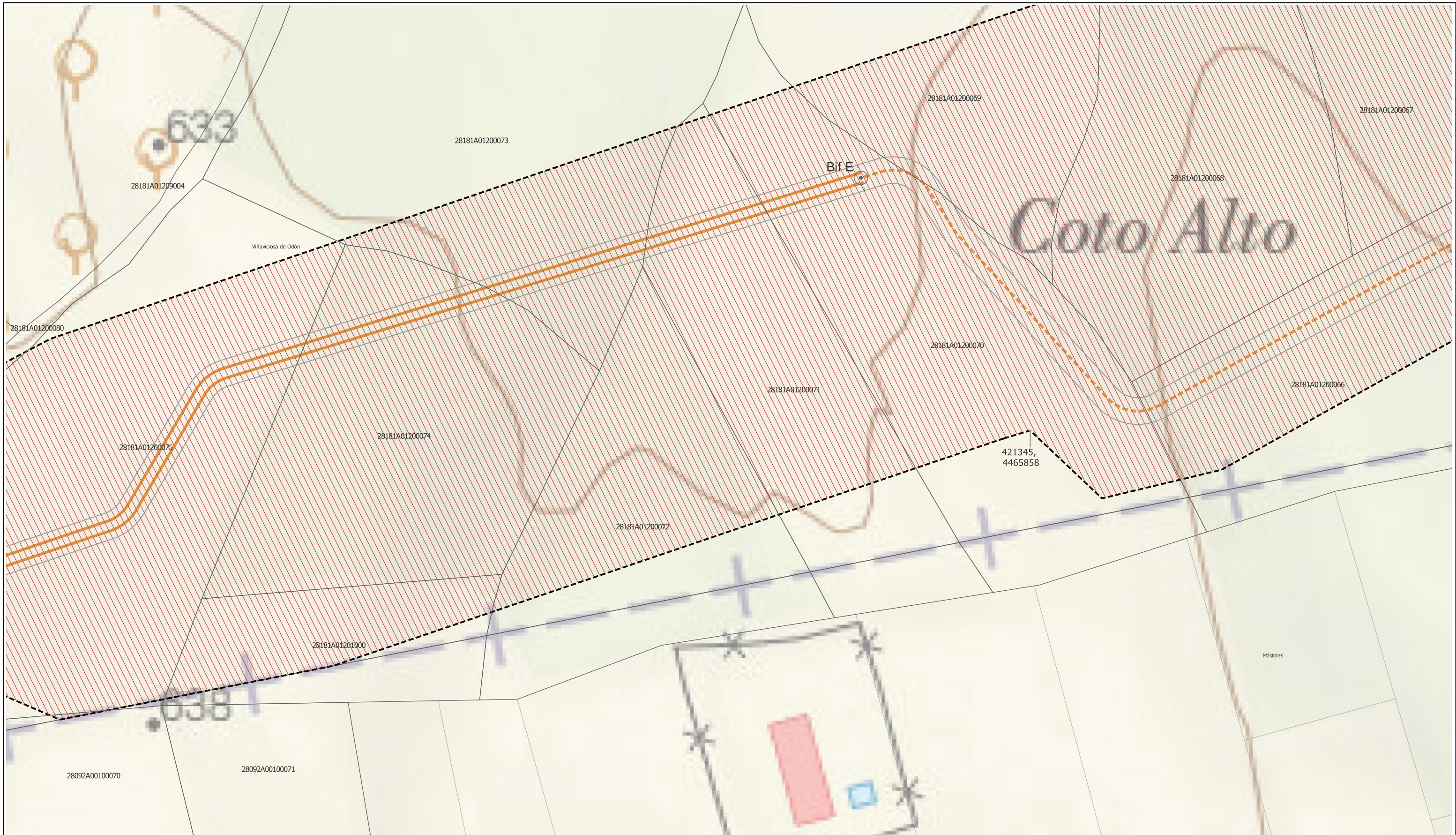
ESCALA 1: 1000 en A3 PROYECTO 2106 ESCALA GRÁFICA 0 10 20 m FECHA Marzo 2025

EQUIPO REDACTOR
GRUPO SC Natalia Chinchilla Arq. Col. 12282 COAM
David Rojo Arq. Col. 2956 COACyLE

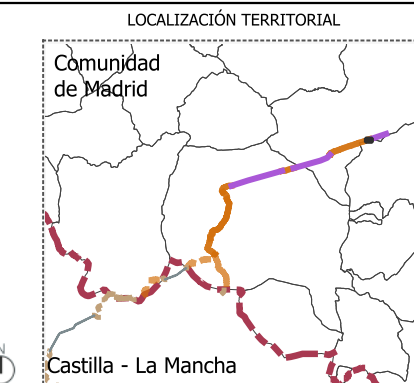
PROMOTOR
Solaria Promoción Y Desarrollo, S.L.U.

Segundo Mata 1, 2ª, 1. 28224 Pozuelo de Alarcón, Madrid Telf. +34 917 144 220 www.gruposoc.es

Nota: la información utilizada en los planos procede de fuentes oficiales, y se encuentra georeferenciada en el sistema de coordenadas ETRS 89 - 30N



LEYENDA	
Delimitaciones territoriales	Nueva Infraestructura Eléctrica
— Recintos municipales	Línea subterránea
□ Parcelario con referencia catastral	— Nudo Villaviciosa
	— Compartido con Nudo Lucero
	⊙ bifurcaciones
	Superficies de ocupación permanente
	— Zanja subterránea y cámaras de empalme
	Ordenación
	▭ Ámbito del Plan Especial
	▨ Red supramunicipal de infraestructuras



PROYECTO PLAN ESPECIAL DE INFRAESTRUCTURAS DE EVACUACIÓN
"NUDO VILLAVICIOSA"
 TÍTULO DEL PLANO
 Ámbito y Ordenación **R.2.82**

ESCALA 1: 1000 en A3 PROYECTO 2106 ESCALA GRÁFICA 0 10 20 m FECHA Marzo 2025

EQUIPO REDACTOR PROMOTOR

GRUPO SC Natalia Chinchilla Arq. Col. 12282 COAM
 David Rojo Arq. Col. 2956 COACyLE

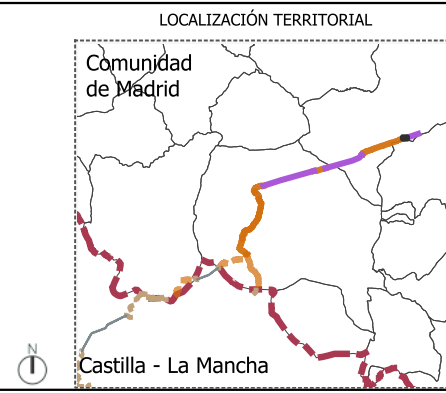
Solaria Solaria Promoción Y Desarrollo, S.L.U.

Segundo Mata 1, 2ª, 1. 28224 Pozuelo de Alarcón, Madrid Telf. +34 917 144 220 www.gruposoc.eu

Nota: la información utilizada en los planos procede de fuentes oficiales, y se encuentra georeferenciada en el sistema de coordenadas ETRS 89 - 30N



LEYENDA		
Delimitaciones territoriales	Nueva Infraestructura Eléctrica	Ordenación
— Recintos municipales	Línea subterránea	▭ Ámbito del Plan Especial
□ Parcelario con referencia catastral	— Nudo Villaviciosa	▨ Red supramunicipal de infraestructuras
	Línea aérea	
	— Compartido con Nudo Lucero	
	■ Apoyos	
	Superficies de ocupación permanente	
	— Vuelo de protección	
	— Zanja subterránea y	



PROYECTO PLAN ESPECIAL DE INFRAESTRUCTURAS
INFRAESTRUCTURAS DE EVACUACIÓN
"NUDO VILLAVICIOSA"

TÍTULO DEL PLANO
Ámbito y Ordenación

R.2.83

ESCALA 1: 1000 en A3 PROYECTO 2106 ESCALA GRÁFICA 0 10 20 m FECHA Marzo 2025

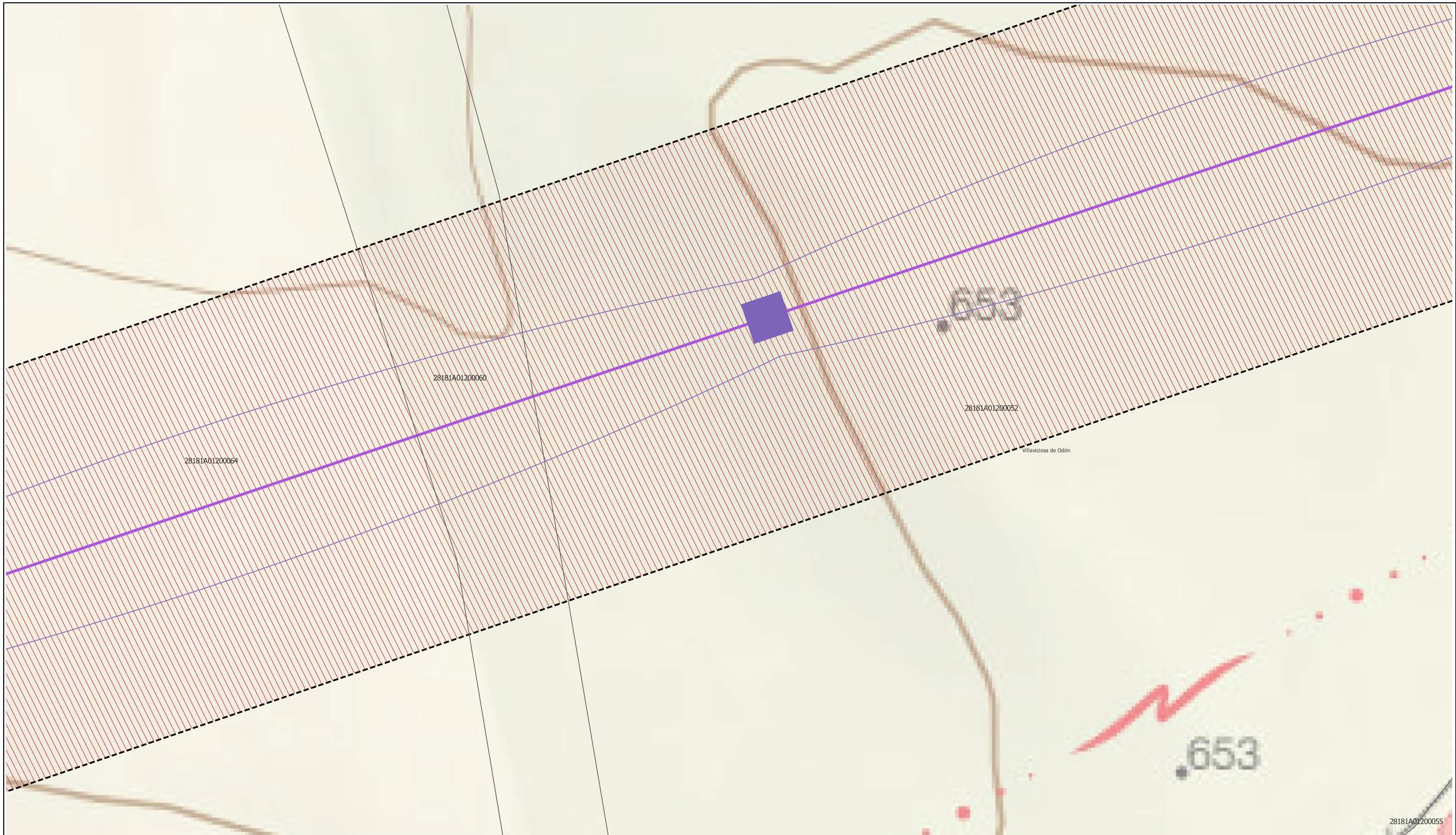
EQUIPO REDACTOR PROMOTOR

GRUPO SC Natalia Chinchilla
 Arq. Col. 12282 COAM
 David Rojo
 Arq. Col. 2956 COACyLE

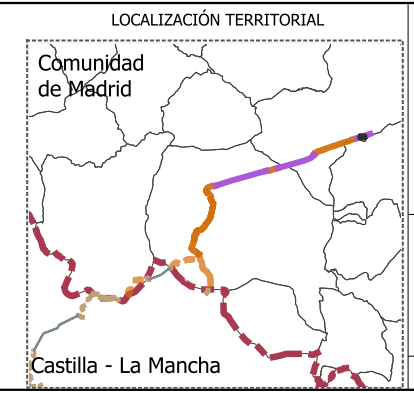
Solaria Solaria Promoción Y Desarrollo, S.L.U.

Segundo Mata 1, 2ª, 1. 28224 Pozuelo de Alarcón, Madrid Telf. +34 917 144 220 www.gruposc.eu

Nota: la información utilizada en los planos procede de fuentes oficiales, y se encuentra referenciada en el sistema de coordenadas ETRS 89 - 30N



LEYENDA		
Delimitaciones territoriales	Nueva Infraestructura Eléctrica	Ordenación
Parcelario con referencia catastral	Línea aérea	Ámbito del Plan Especial
	Compartido con Nudo Lucero	Red supramunicipal de infraestructuras
	Apoyos	
	Superficies de ocupación permanente	
	Vuelo de protección	



PROYECTO PLAN ESPECIAL DE INFRAESTRUCTURAS
INFRAESTRUCTURAS DE EVACUACIÓN
"NUDO VILLAVICIOSA"

TÍTULO DEL PLANO
Ámbito y Ordenación

R.2.84

ESCALA 1: 1000 en A3 PROYECTO 2106 ESCALA GRÁFICA 0 10 20 m FECHA Marzo 2025

EQUIPO REDACTOR PROMOTOR

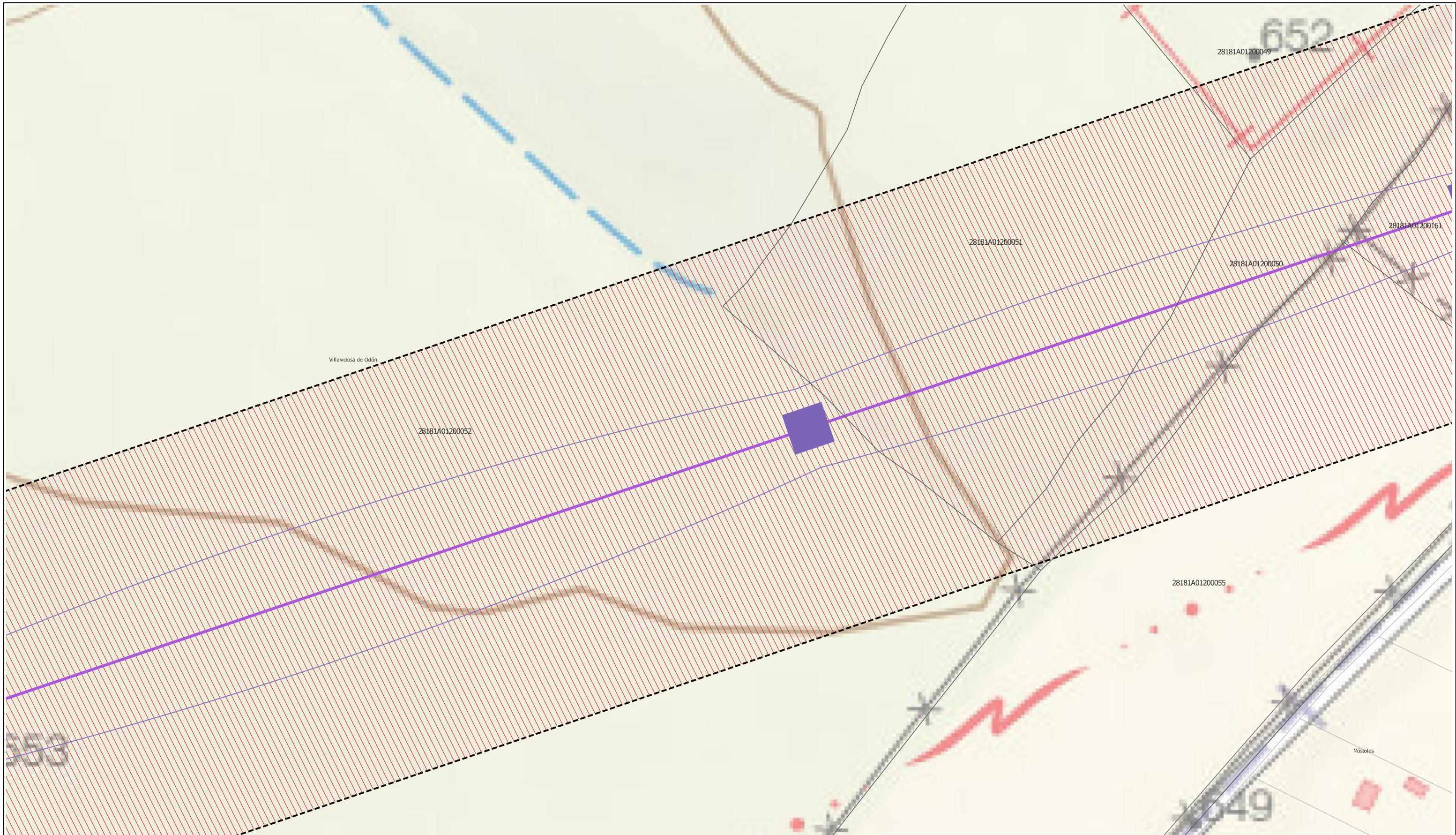
GRUPO SC Natalia Chinchilla
 Arq. Col. 12282 COAM

David Rojo
 Arq. Col. 2956 COACyLE

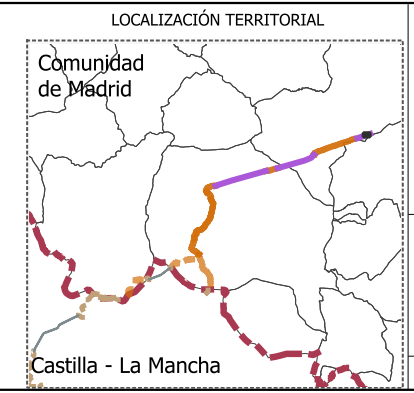
Solaria Solaria Promoción Y Desarrollo, S.L.U.

Segundo Mata 1, 2ª, 1. 28224 Pozuelo de Alarcón, Madrid Telf. +34 917 144 220 www.gruposc.eu

Nota: la información utilizada en los planos procede de fuentes oficiales, y se encuentra georeferenciada en el sistema de coordenadas ETRS 89 - 30N



LEYENDA		
Delimitaciones territoriales	Nueva Infraestructura Eléctrica	Ordenación
— Recintos municipales	Línea aérea	▭ Ámbito del Plan Especial
□ Parcelario con referencia catastral	— Compartido con Nudo Lucero	▨ Red supramunicipal de infraestructuras
	■ Apoyos	
	Superficies de ocupación permanente	
	— Vuelo de protección	



PROYECTO PLAN ESPECIAL DE INFRAESTRUCTURAS
INFRAESTRUCTURAS DE EVACUACIÓN
"NUDO VILLAVICIOSA"

TÍTULO DEL PLANO
Ámbito y Ordenación

R.2.85

ESCALA 1: 1000 en A3 PROYECTO 2106 ESCALA GRÁFICA 0 10 20 m FECHA Marzo 2025

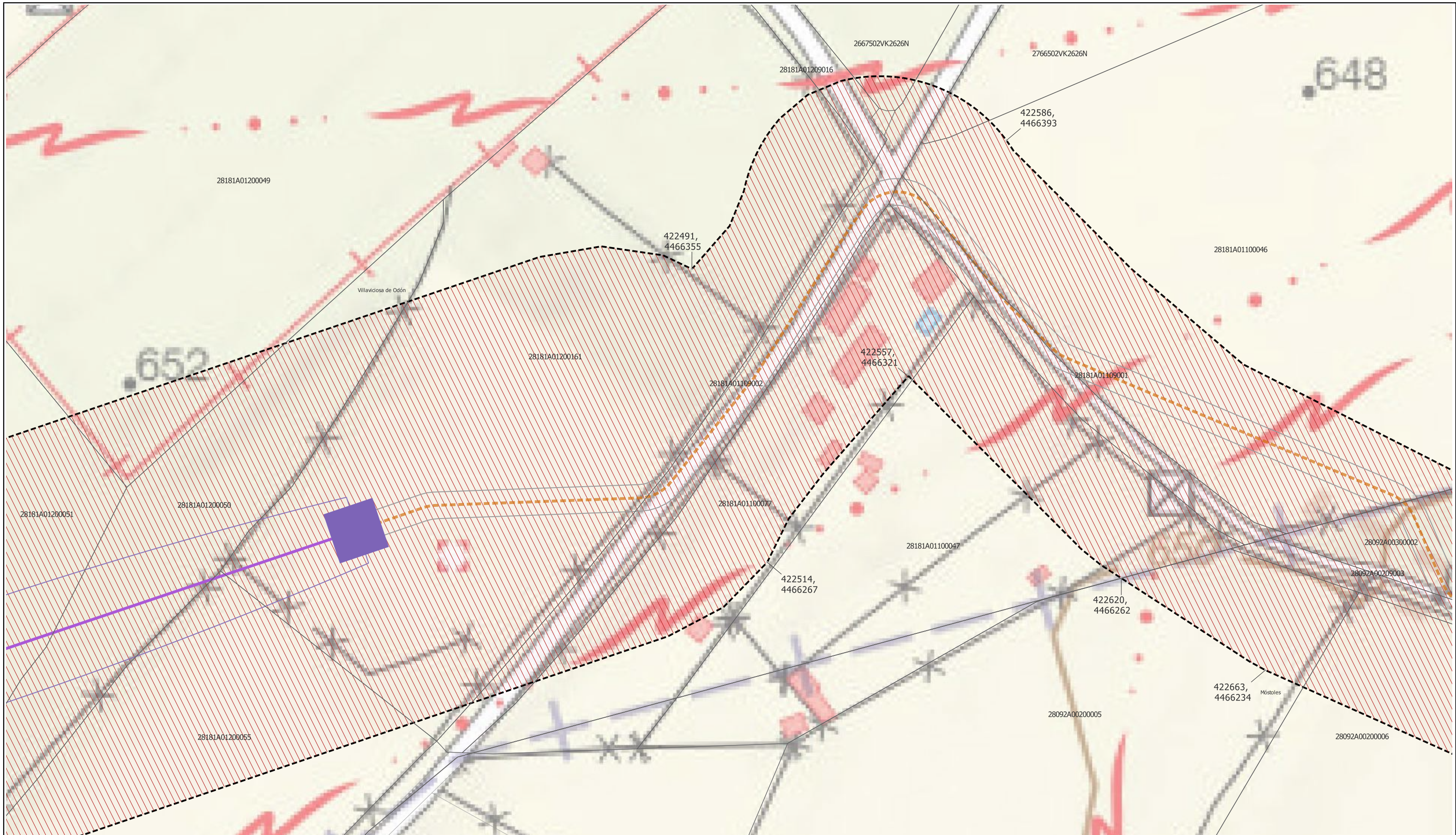
EQUIPO REDACTOR PROMOTOR

GRUPO SC Natalia Chinchilla Arq. Col. 12282 COAM
 David Rojo Arq. Col. 2956 COACyLE

Solaria Solaria Promoción Y Desarrollo, S.L.U.

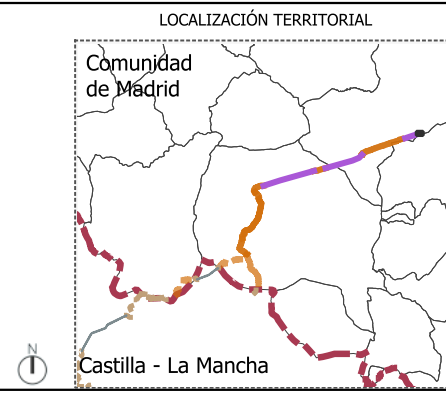
Segundo Mata 1, 2ª, 1. 28224 Pozuelo de Alarcón, Madrid Telf. +34 917 144 220 www.gruposoc.es

Nota: la información utilizada en los planos procede de fuentes oficiales, y se encuentra georeferenciada en el sistema de coordenadas ETRS 89 - 30N



LEYENDA

Delimitaciones territoriales	Nueva Infraestructura Eléctrica	Ordenación
— Recintos municipales	Línea subterránea	▭ Ámbito del Plan Especial
□ Parcelario con referencia catastral	— Nudo Villaviciosa	▨ Red supramunicipal de infraestructuras
	Línea aérea	
	— Compartido con Nudo Lucero	
	■ Apoyos	
	Superficies de ocupación permanente	
	— Zanja subterránea y	



PROYECTO PLAN ESPECIAL DE INFRAESTRUCTURAS DE EVACUACIÓN "NUDO VILLAVICIOSA"

TÍTULO DEL PLANO
Ámbito y Ordenación

R.2.86

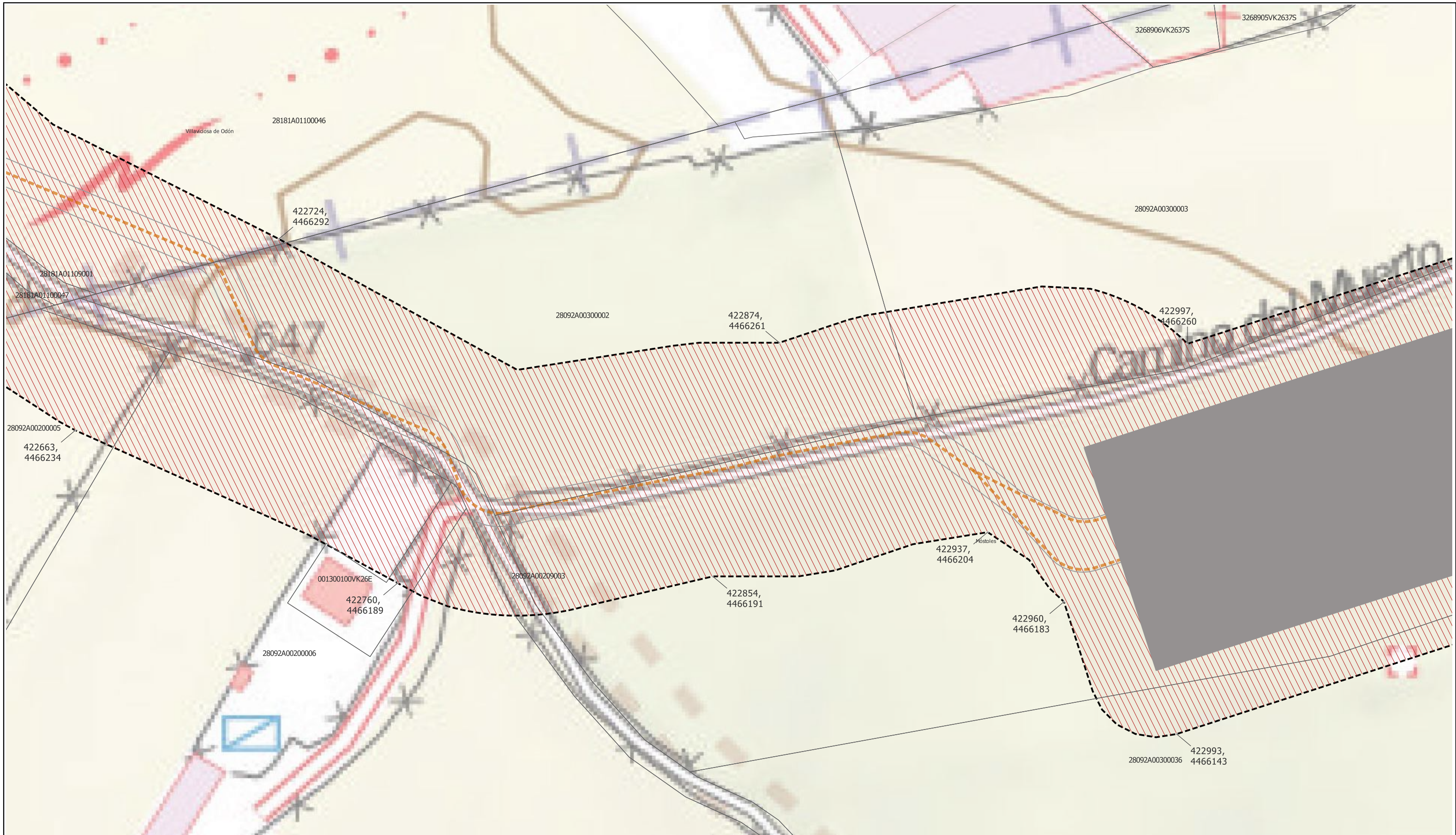
ESCALA 1: 1000 en A3 PROYECTO 2106 ESCALA GRÁFICA 0 10 20 m FECHA Marzo 2025

EQUIPO REDACTOR
GRUPO SC Natalia Chinchilla Arq. Col. 12282 COAM
David Rojo Arq. Col. 2956 COACyLE

PROMOTOR
Solaria Promoción Y Desarrollo, S.L.U.

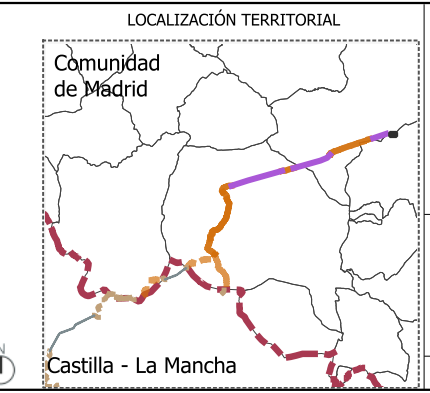
Segundo Mata 1, 2ª, 1. 28224 Pozuelo de Alarcón, Madrid Telf. +34 917 144 220 www.gruposoc.es

Nota: la información utilizada en los planos procede de fuentes oficiales, y se encuentra referenciada al sistema de coordenadas ETRS 89 - 30N



LEYENDA

Delimitaciones territoriales	Nueva Infraestructura Eléctrica	Ordenación
— Recintos municipales	Línea subterránea	— Ámbito del Plan Especial
□ Parcelario con referencia catastral	— Nudo Villaviciosa	/// Red supramunicipal de infraestructuras
	■ Subestación La Platera	
	Superficies de ocupación permanente	
	— Zanja subterránea y cámaras de empalme	



PROYECTO PLAN ESPECIAL DE INFRAESTRUCTURAS
INFRAESTRUCTURAS DE EVACUACIÓN
"NUDO VILLAVICIOSA"
 TÍTULO DEL PLANO
Ámbito y Ordenación
R.2.87

ESCALA 1: 1000 en A3 PROYECTO 2106 ESCALA GRÁFICA 0 10 20 m FECHA Marzo 2025

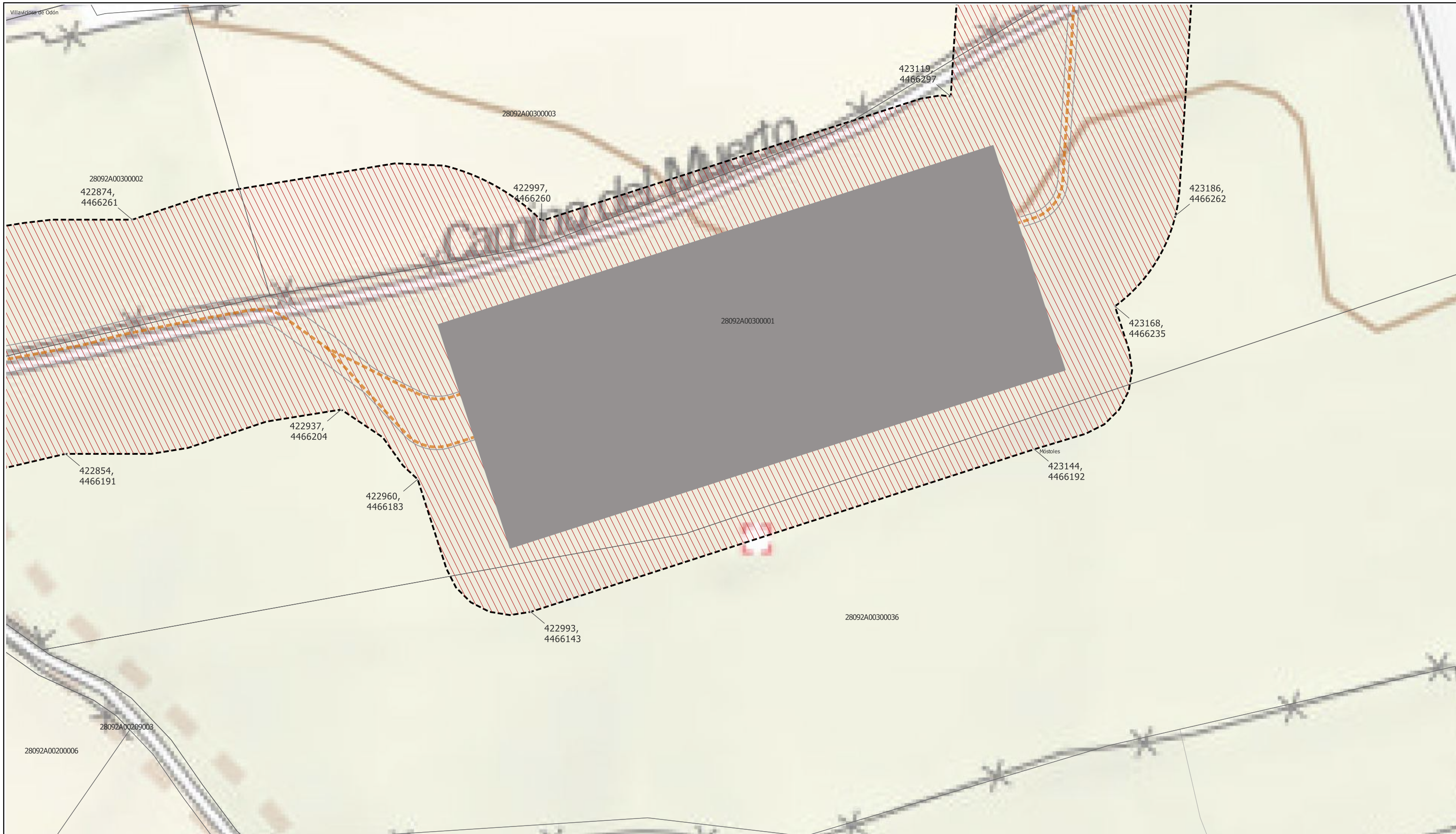
EQUIPO REDACTOR PROMOTOR

GRUPO SC Natalia Chinchilla Arq. Col. 12282 COAM
 David Rojo Arq. Col. 2956 COACyLE

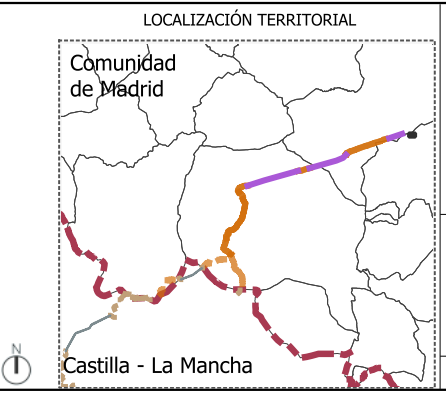
Solaria Solaria Promoción Y Desarrollo, S.L.U.

Segundo Mata 1, 2º, 1. 28224 Pozuelo de Alarcón, Madrid Telf. +34 917 144 220 www.gruposoc.es

Nota: la información utilizada en los planos procede de fuentes oficiales, y se encuentra georeferenciada en el sistema de coordenadas ETRS 89 - 30N



LEYENDA	
Delimitaciones territoriales	Nueva Infraestructura Eléctrica
— Recintos municipales	Línea subterránea
□ Parcelario con referencia catastral	— Nudo Villaviciosa
	■ Subestación La Platera
	Superficies de ocupación permanente
	— Zanja subterránea y cámaras de empalme
	Ordenación
	— Ámbito del Plan Especial
	— Red supramunicipal de infraestructuras



PROYECTO PLAN ESPECIAL DE INFRAESTRUCTURAS
INFRAESTRUCTURAS DE EVACUACIÓN "NUDO VILLAVICIOSA"
 TÍTULO DEL PLANO
Ámbito y Ordenación
R.2.88

ESCALA 1: 1000 en A3 PROYECTO 2106 ESCALA GRÁFICA 0 10 20 m FECHA Marzo 2025

EQUIPO REDACTOR PROMOTOR

GRUPO SC Natalia Chinchilla Arq. Col. 12282 COAM
 David Rojo Arq. Col. 2956 COACyLE

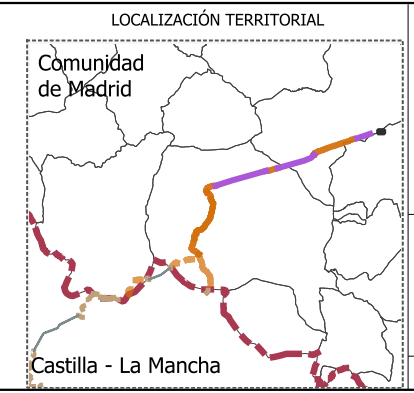
Solaria Solaria Promoción Y Desarrollo, S.L.U.

Segundo Mata 1, 2º, 1. 28224 Pozuelo de Alarcón, Madrid Telf. +34 917 144 220 www.gruposoc.eu

Nota: la información utilizada en los planos procede de fuentes oficiales, y se encuentra georeferenciada en el sistema de coordenadas ETRS 89 - 30N



LEYENDA		
Delimitaciones territoriales	Nueva Infraestructura Eléctrica	Ordenación
— Recintos municipales	Línea subterránea	▭ Ámbito del Plan Especial
□ Parcelario con referencia catastral	— Nudo Villaviciosa	▨ Red supramunicipal de infraestructuras
	Superficies de ocupación permanente	
	— Zanja subterránea y cámaras de empalme	



PROYECTO PLAN ESPECIAL DE INFRAESTRUCTURAS
INFRAESTRUCTURAS DE EVACUACIÓN "NUDO VILLAVICIOSA"
 TÍTULO DEL PLANO
Ámbito y Ordenación
R.2.89

ESCALA 1: 1000 en A3 PROYECTO 2106 ESCALA GRÁFICA 0 10 20 m FECHA Marzo 2025

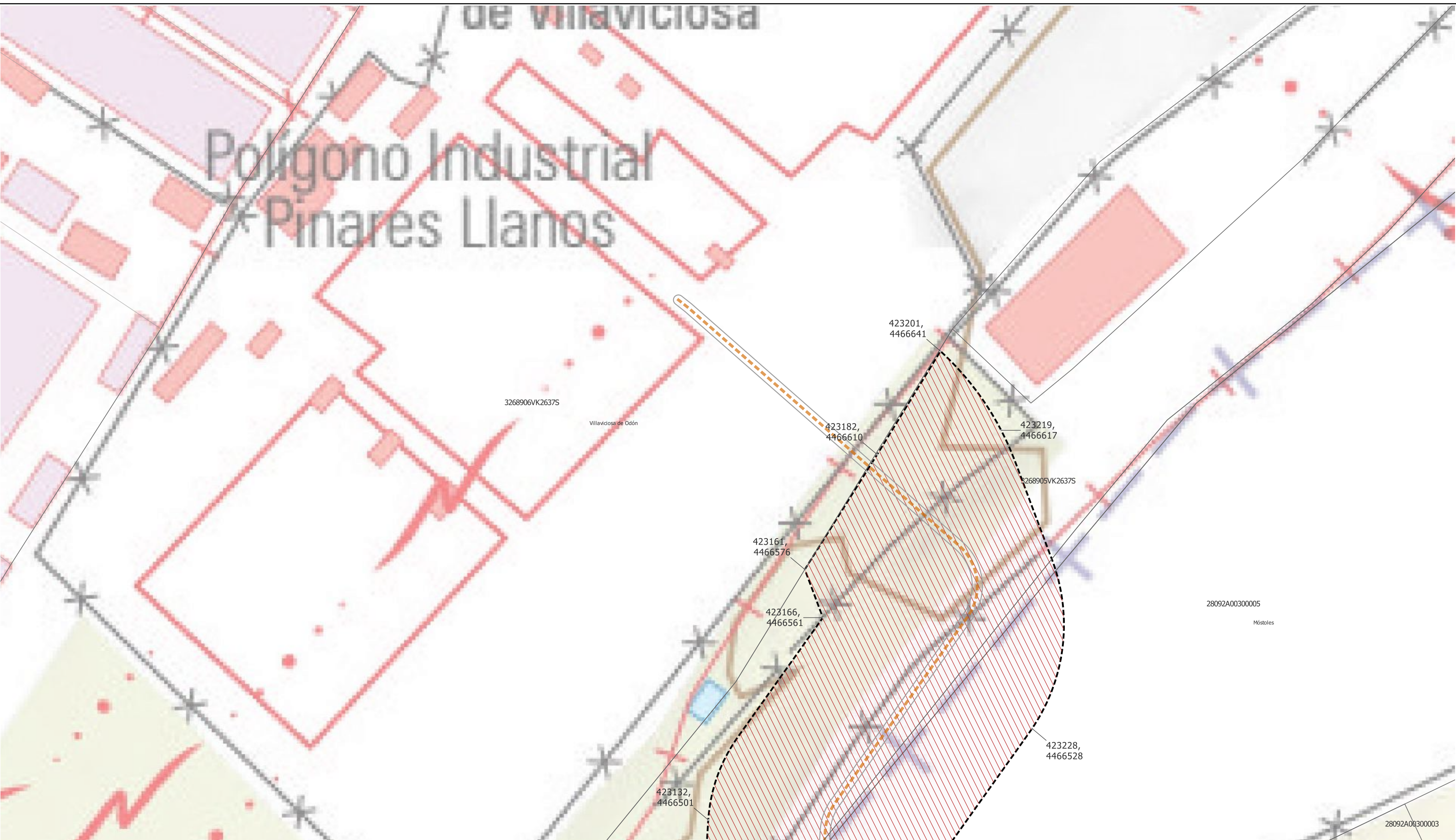
EQUIPO REDACTOR PROMOTOR

GRUPO SC Natalia Chinchilla Arq. Col. 12282 COAM
 David Rojo Arq. Col. 2956 COACyLE

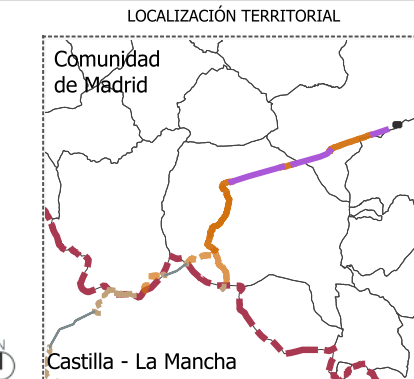
Solaria Solaria Promoción Y Desarrollo, S.L.U.

Segundo Mata 1, 2ª, 1. 28224 Pozuelo de Alarcón, Madrid Telf. +34 917 144 220 www.gruposoc.eu

Nota: la información utilizada en los planos procede de fuentes oficiales, y se encuentra georeferenciada en el sistema de coordenadas ETRS 89 - 30N



LEYENDA		
Delimitaciones territoriales	Nueva Infraestructura Eléctrica	Ordenación
— Recintos municipales	Línea subterránea	▭ Ámbito del Plan Especial
□ Parcelario con referencia catastral	— Nudo Villaviciosa	▨ Red supramunicipal de infraestructuras
	Superficies de ocupación permanente	
	— Zanja subterránea y cámaras de empalme	



PROYECTO PLAN ESPECIAL DE INFRAESTRUCTURAS
INFRAESTRUCTURAS DE EVACUACIÓN "NUDO VILLAVICIOSA"
 TÍTULO DEL PLANO
Ámbito y Ordenación
R.2.90

ESCALA 1: 1000 en A3 PROYECTO 2106 ESCALA GRÁFICA 0 10 20 m FECHA Marzo 2025

EQUIPO REDACTOR PROMOTOR

GRUPO SC Natalia Chinchilla Arq. Col. 12282 COAM
 David Rojo Arq. Col. 2956 COACyLE

Solaria Solaria Promoción Y Desarrollo, S.L.U.

Segundo Mata 1, 2ª, 1. 28224 Pozuelo de Alarcón, Madrid Telf. +34 917 144 220 www.gruposoc.eu

Nota: la información utilizada en los planos procede de fuentes oficiales, y se encuentra georeferenciada en el sistema de coordenadas ETRS 89 - 30N