



Ayto. de Chinchón

Servicio Municipal de Deportes

PROGRAMA PUNTOS ACTIVOS



**Comunidad
de Madrid**

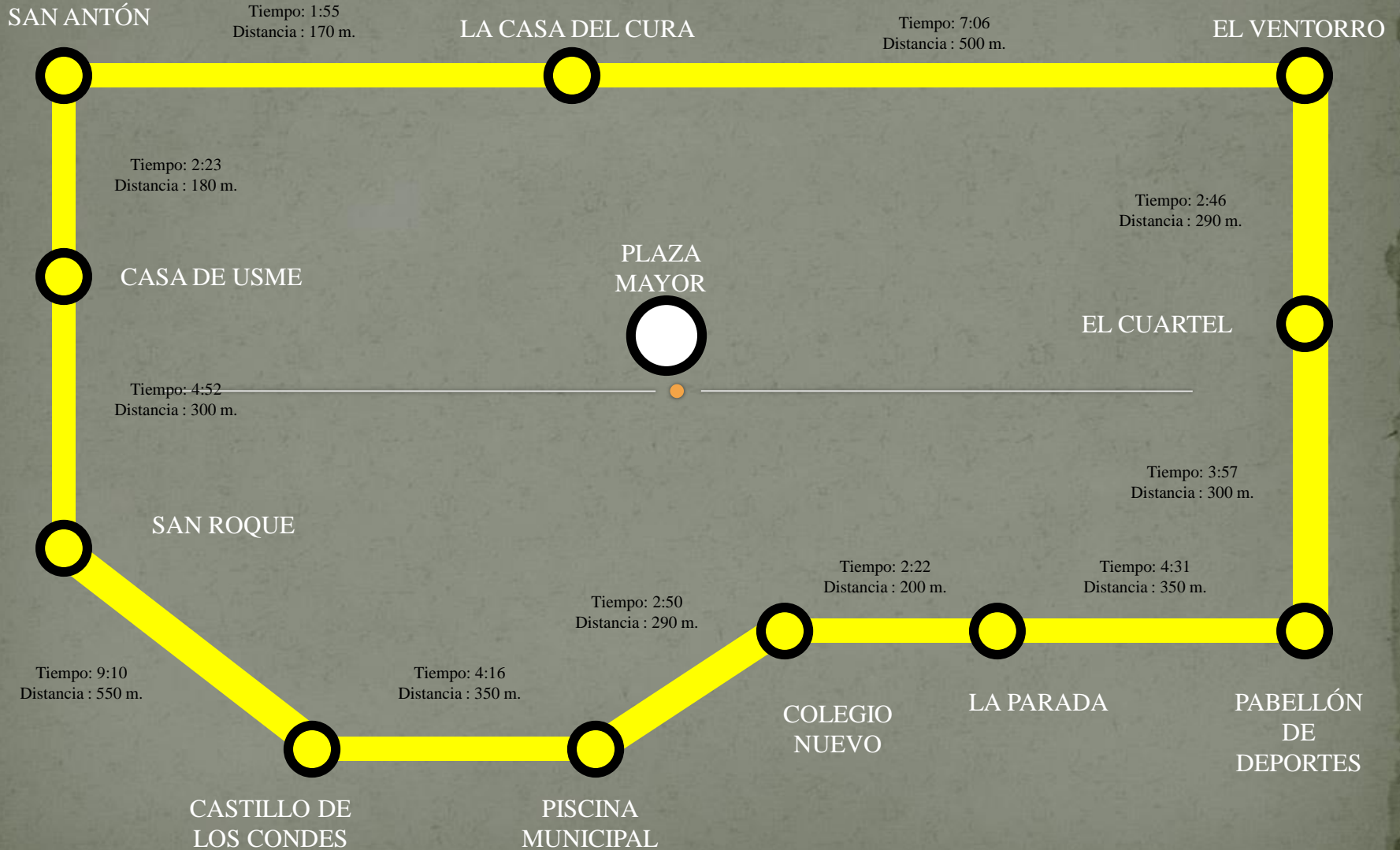
Plano de Metro

Agradecimientos

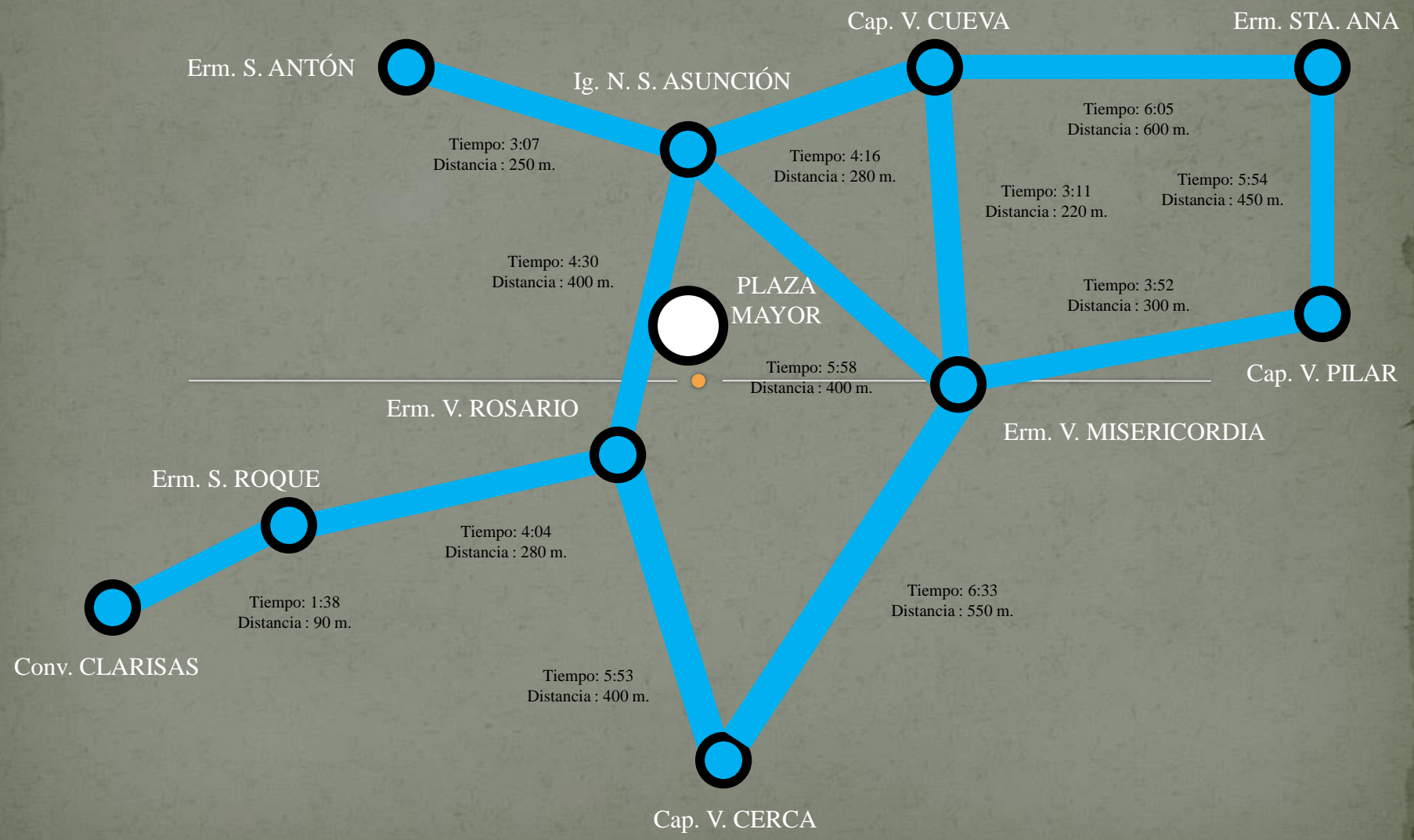
A todas las alumnas del Programa Mayores Activos Chinchón, que con gran esfuerzo se han encargado de las mediciones en ambos sentidos de las 5 líneas y 38 estaciones que componen este plano de Metro.



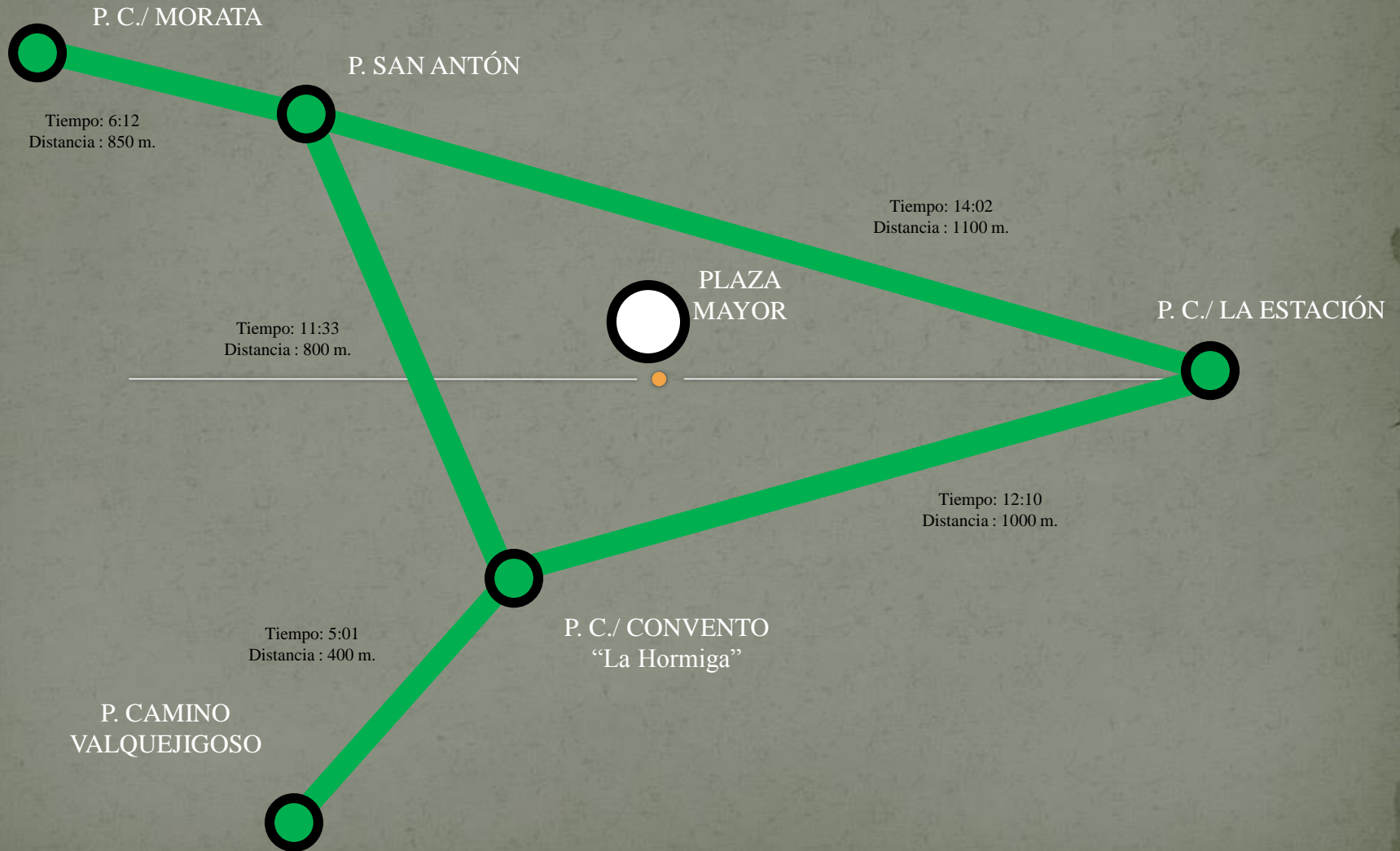
LINEA CIRCULAR



LINEA DE LAS IGLESIAS



LINEA DE LOS PARQUES



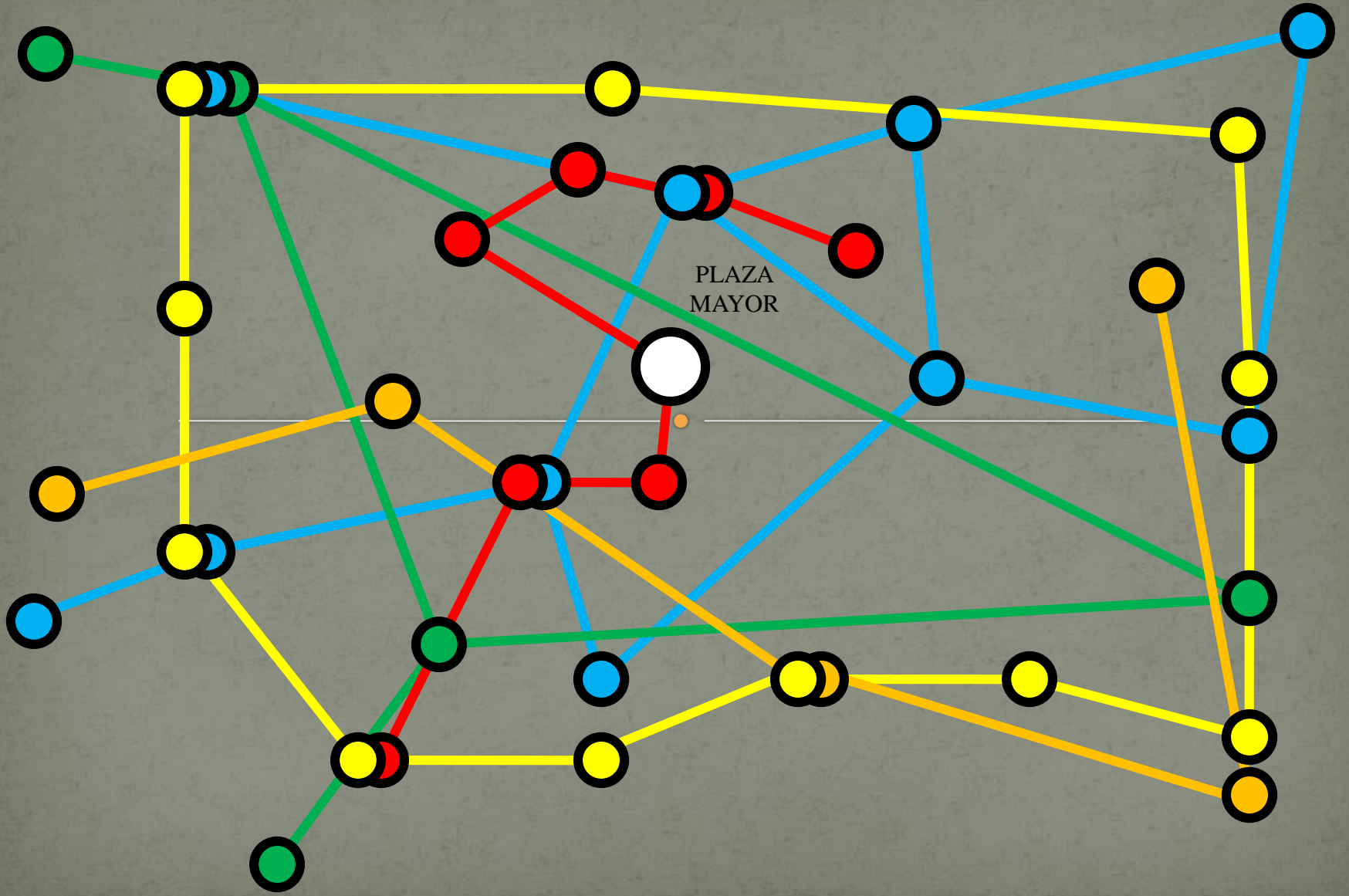
LINEA DE LOS MONUMENTOS



LINEA DE LOS COLEGIOS



PLANO GENERAL





Ayto. de Chinchón

Servicio Municipal de Deportes

LÍNEA CIRCULAR



Nº	ORIGEN	DESTINO	TIEMPO			DISTANCIA
			IDA	VUELTA	FINAL	FINAL
1	Pabellón Municipal	Cuartel de la Guardia Civil	04:00	03:53	03:57	300
2	Cuartel de la Guardia Civil	El Ventorro	02:35	02:57	02:46	290
3	El Ventorro	La Casa del Cura	07:08	07:04	07:06	500
4	La Casa del Cura	Plaza de San Antón	01:46	02:04	01:55	170
5	Plaza de San Antón	La Casa de Usmé	01:47	03:00	02:23	180
6	La Casa de Usmé	Plaza de San Roque	05:48	03:56	04:52	300
7	Plaza de San Roque	Castillo de los Condes	09:36	08:44	09:10	550
8	Castillo de los Condes	Piscina Municipal	03:42	04:50	04:16	350
9	Piscina Municipal	Colegio Nuevo	03:01	02:39	02:50	290
10	Colegio Nuevo	Parada de "La Veloz"	02:30	02:14	02:22	200
11	Parada de "La Veloz"	Pabellón Municipal	04:42	04:20	04:31	350
			46:35	45:41	46:08	3480



Ayto. de Chinchón

Servicio Municipal de Deportes



Comunidad
de Madrid

LÍNEA DE LAS IGLESIAS

Nº	ORIGEN	DESTINO	TIEMPO			DISTANCIA
			IDA	VUELTA	FINAL	FINAL
1	Capilla Virgen del Pilar	Ermita de Santa Ana	05:56	05:53	05:54	450
2	Ermita de Santa Ana	Capilla V. de la Cueva	04:10	08:00	06:05	600
3	Capilla V. de la Cueva	Iglesia de Nta. Sra. De la Asunción.	04:07	04:25	04:16	280
4	Iglesia de Nta. Sra. De la Asunción	Ermita de San Antón	03:11	03:02	03:07	250
5	Iglesia de Nta. Sra. De la Asunción	Ermita V. del Rosario	04:49	04:12	04:30	400
6	Iglesia de Nta. Sra. De la Asunción	Ermita de la V. Misericordia	06:59	04:56	05:58	400
7	Ermita V. del Rosario	Ermita de S. Roque	04:28	03:40	04:04	280
8	Ermita de S. Roque	Convento de las Clarisas	01:30	01:46	01:38	90
9	Ermita V. del Rosario	Capilla de la V. Cerca	06:16	05:30	05:53	400
10	Capilla de la V. Cerca	Ermita de la V. Misericordia	07:00	06:06	06:33	550
11	Ermita de la V. Misericordia	Capilla V. de la Cueva	04:12	02:10	03:11	220
12	Ermita de la V. Misericordia	Capilla Virgen del Pilar	03:50	03:53	03:52	300
			56:28	53:33	55:01	4220



Ayto. de Chinchón

Servicio Municipal de Deportes

LÍNEA DE LOS PARQUES



Nº	ORIGEN	DESTINO	TIEMPO			DISTANCIA
			IDA	VUELTA	FINAL	FINAL
1	Parque de la C./ Morata	Parque de San Antón	07:50	04:35	06:12	850
2	Parque de San Antón	Parque de la C./ Convento	12:56	10:09	11:33	800
3	Parque de San Antón	Parque C./ La Estación	13:17	14:48	14:02	1100
4	Parque C./ La Estación	Parque de la C./ Convento	11:23	12:57	12:10	1000
5	Parque de la C./ Convento	Parque Camino Valquejigoso	06:21	03:42	05:01	400
			51:47	46:11	48:59	4150



Ayto. de Chinchón

Servicio Municipal de Deportes

LÍNEA DE LOS MONUMENTOS



Comunidad
de Madrid

Nº	ORIGEN	DESTINO	TIEMPO			DISTANCIA
			IDA	VUELTA	FINAL	FINAL
1	Casa de Goya	Iglesia de Nta. Sra. De la Asunción.	01:44	01:57	01:51	165
2	Iglesia de Nta. Sra. De la Asunción.	Teatro López de Vega	00:27	00:37	00:32	28
3	Teatro López de Vega	Torre del Reloj	01:09	00:50	00:59	89
4	Torre del Reloj	Plaza Mayor	02:22	02:20	02:21	189
5	Plaza Mayor	Casa de la Cadena	01:20	01:04	01:12	106
6	Casa de la Cadena	Parador Nacional	00:40	00:20	00:30	51
7	Parador Nacional	Castillo de los Condes	08:00	04:46	06:23	622
			15:42	11:54	13:48	1250



Ayto. de Chinchón

Servicio Municipal de Deportes



Comunidad
de Madrid

LÍNEA DE LOS COLEGIOS

Nº	ORIGEN	DESTINO	TIEMPO			DISTANCIA
			IDA	VUELTA	FINAL	FINAL
1	Colegio Viejo	IES Carpe Diem	06:02	04:30	05:16	400
2	IES Carpe Diem	Colegio Nuevo	07:39	07:56	07:48	600
3	Colegio Nuevo	Biblioteca Municipal	09:07	13:30	11:18	650
4	Biblioteca Municipal	Casa de Cultura	04:49	05:30	05:10	300
			27:37	31:26	29:32	1950



Ayto. de Chinchón

Servicio Municipal de Deportes

Programa Puntos Activos



Comunidad
de Madrid

TABLA DE DATOS DE LAS ESTACIONES DE METRO

Nº	LÍNEA	COLOR	TIEMPO FINAL	DISTANCIA FINAL
1	CIRCULAR	Amarillo	46:08	3480
2	IGLESIAS	Azul	55:01	4220
3	PARQUES	Verde	48:46	4150
4	MONUMENTOS	Rojo	13:48	1250
5	COLEGIOS	Naranja	29:32	1950
			03:13:27	15050

Armando Recas García
DIRECTOR DEL SERVICIO MUNICIPAL DE DEPORTES