

1 Aranjuez

RED PROPUESTA 2016

- EJES PRINCIPALES
- ENLACES
- TRAZADOS CONSTRUÍDOS
- TRAZADOS EN CONSTRUCCIÓN/PROYECTO

I.P.0 SUPERPOSICIÓN DE LA RED BÁSICA AL CATASTRO

(Enero de 2008)

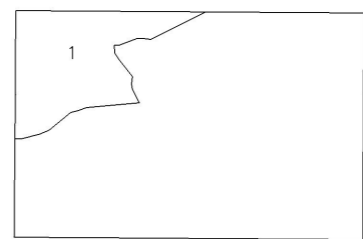
ANILLO CICLISTA (Ayto. de Madrid)

E: 1:25.000

Formación Área de Cartografía Regional  
C/ Maudes 17 28003 Madrid

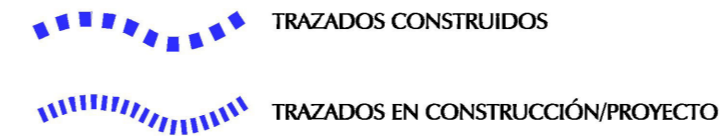
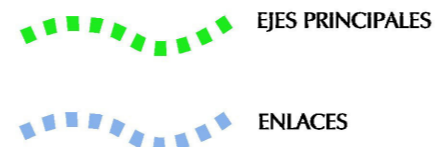


630-I



1 Aranjuez

RED PROPUESTA 2016

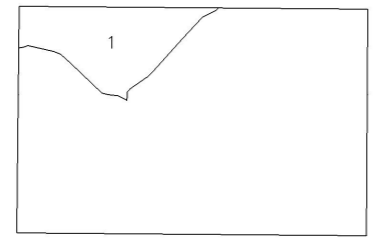


I.P.O SUPERPOSICIÓN DE LA RED BÁSICA AL CATASTRO

(Enero de 2008)

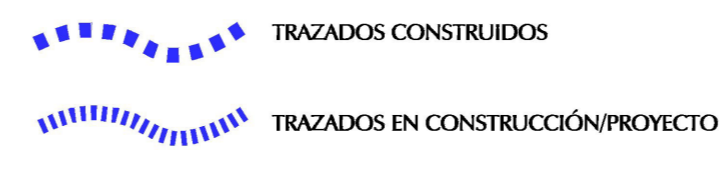
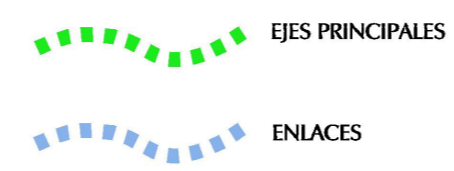






1 Aranjuez

RED PROPUESTA 2016



I.P.0 SUPERPOSICIÓN DE LA RED BÁSICA AL CATASTRO

(Enero de 2008)

