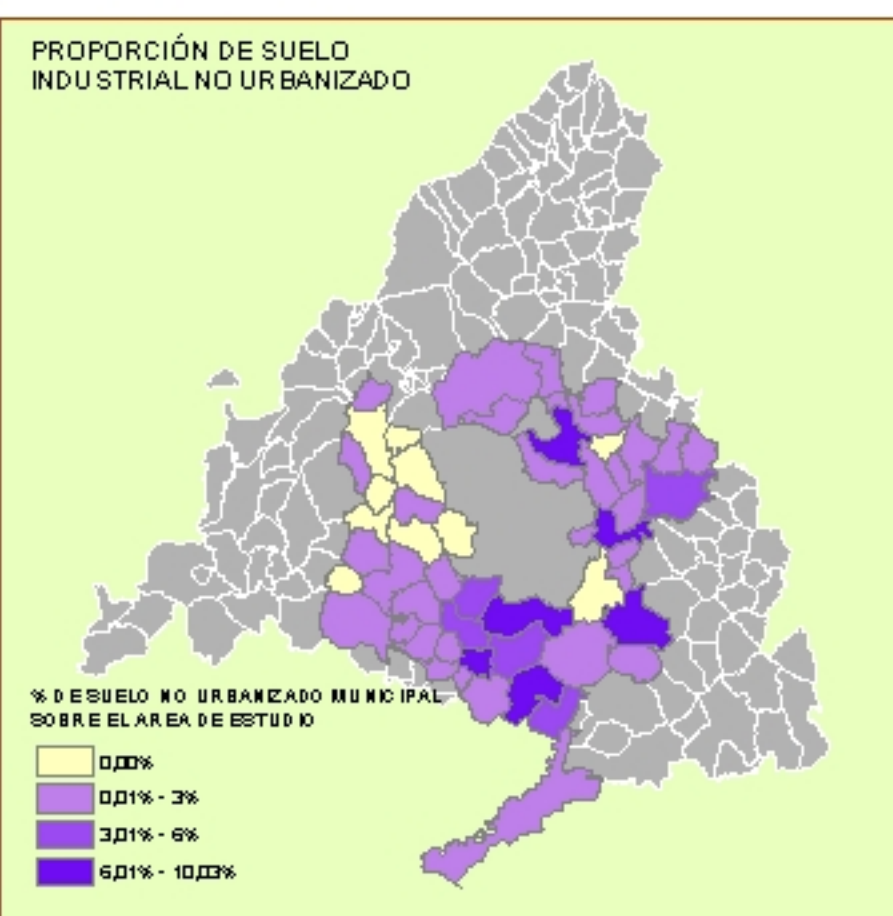
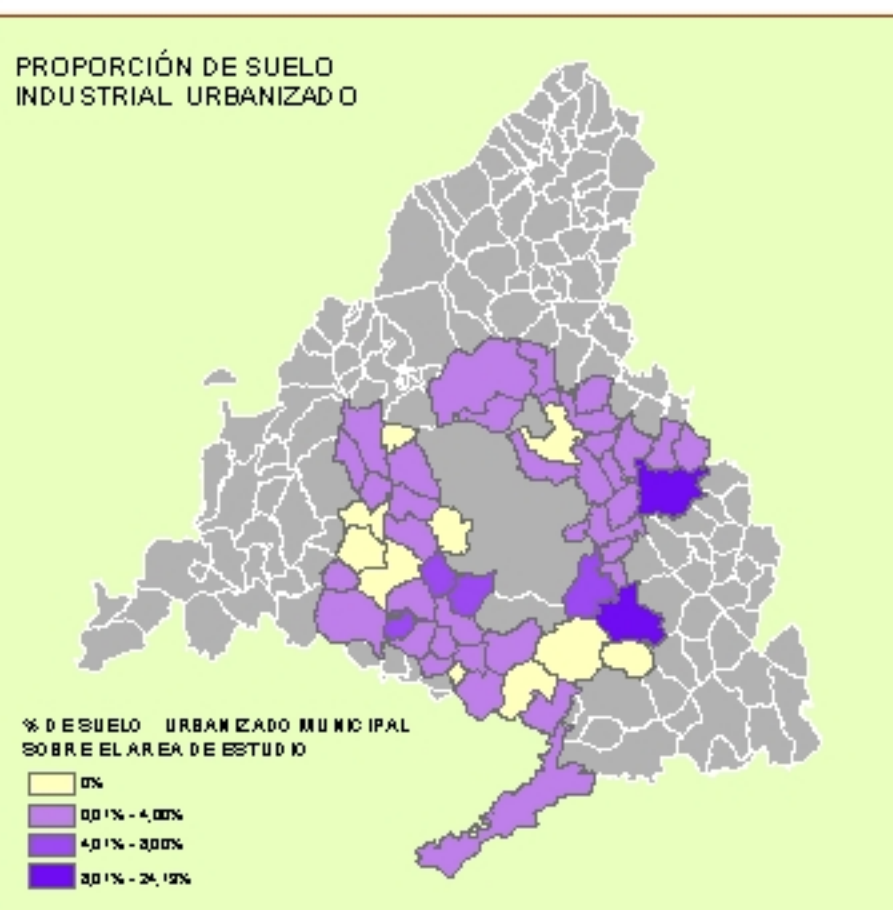
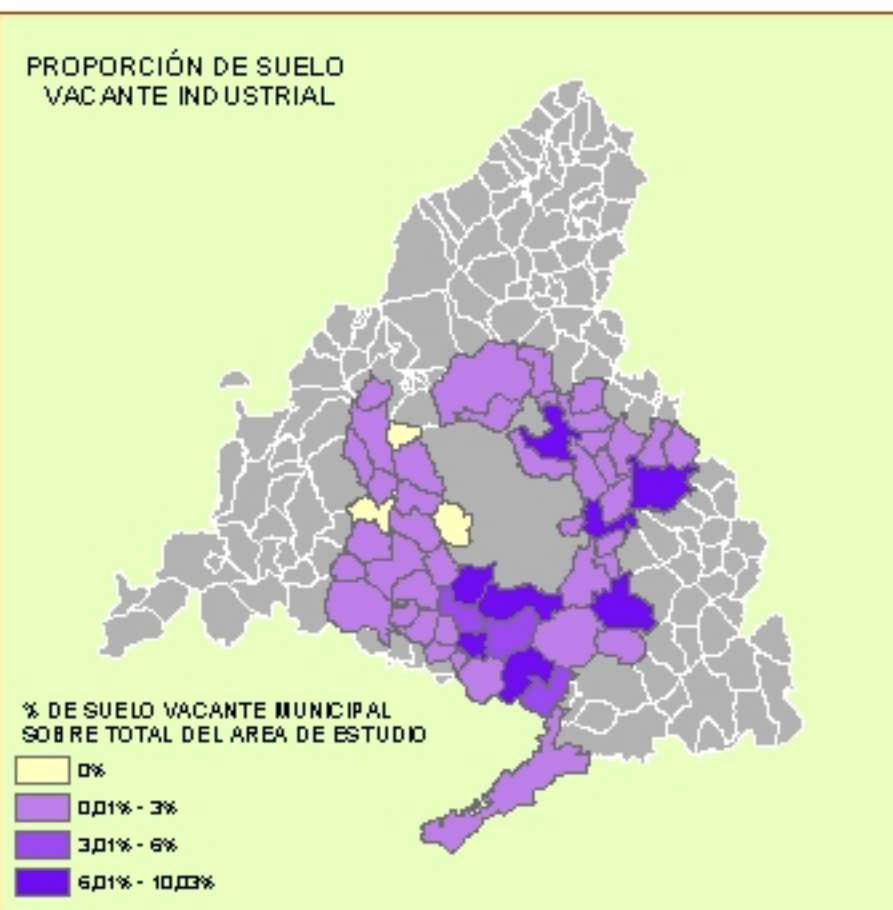


# SUELO VACANTE 2004 DE USO INDUSTRIAL SEGUN PLANEAMIENTO (m2)



MUNICIPIO	INE	Superficie total Industrial	MUNICIPIO	INE	Superficie total Industrial	MUNICIPIO	INE	Superficie total Industrial
AJALVIR	2	430.179	FUENLABRADA	58	1.950.392	POZUELO DE A.	115	0
ALCALA DE HENARES	5	3.818.387	FUENTE EL SAZ DE JARAMA	59	32.375	RMAS	123	342.325
ALCOBENDAS	6	677.649	GALAPAGAR	61	29.275	S.FERNANDO DE H.	130	3.621.904
ALCORCON	7	1.304.784	GETAFE	65	4.890.285	SAN AGUSTIN DEL GUADALX	129	439.630
AUGUETE	9	1.532.322	GRIÑON	66	342.342	San Martín de la Vega	132	13.148
ARANJUEZ	13	620.526	HUMANES DE MADRID	73	885.101	SAN SEBASTIAN DE LOS REYES	134	4.261.212
ARGANDA DEL REY	14	3.878.891	LAS ROZAS	127	9.678	SEVILLA LA NUEVA	141	47.746
ARROYOMOLINOS	15	636.877	LEGANÉS	74	3.305.071	TORREJON DE ARDOZ	148	882.907
BOADILLA DEL MONTE	22	92.602	MAJADAHONDA	80	705.059	Torrejón de la Calzada	149	189.182
BRUNETE	26	1.047.609	MECO	83	59.414	Torrejón de Velasco	150	376.791
CAMARMA DE ESTERUELAS	32	293.101	MEJORADA DEL CAMPO	84	323.195	TORRELODONES	152	0
CIEMPOZUELOS	40	1.668.948	MO RALEJA DE EN MEDIO	89	116.612	TRES CANTOS	903	1.075.705
COBEÑA	41	104.619	MORATA DE TAJUÑA	91	141.101	VALDEMORO	161	3.574.382
COLLADO VILLALBA	47	39.557	MOSTOLES	92	436.586	Veilla de San Andrés	167	240.108
COLMENAR VIEJO	45	181.946	NAVALCARNERO	96	580.044	VILLANUEVA DE LA CAÑADA	176	0
COLMENAREJO	44	120.390	PARACUELLOS	104	1.424.580	VILLANUEVA DEL PARDILLO	177	2.519
COSLADA	49	480.332	PARLA	105	4.516.995	VILLAVICIOSA DE ODON	181	33.111
DAGANZO DE ARRIBA	53	159.129	PINTO	113	2.529.601	TOTAL (m2)		54.466.224

