

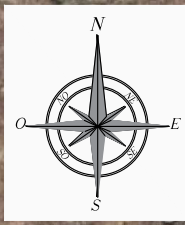
Coordenadas ETRS89-HUSO 30 LÍNEA SUBTERRÁNEA 45kV CS "PSF PEÑA RUBIA" - SET "PUENTE DE SAN FERNANDO"

CE	X	Y
CE19	456.868	4.477.390
CE20	456.509	4.477.581

	LÍNEA SUBTERRÁNEA 45kV OBJETO DEL PROYECTO
	CÁMARA DE EMPALME EN PROYECTO



PROYECTO: LÍNEA SUBTERRÁNEA DE ALTA TENSIÓN 45 kV CS "PSF PEÑA RUBIA - SET "PUENTE SAN FERNANDO" EN LOS TÉRMINOS MUNICIPALES DE MEJORADA DEL CAMPO Y SAN FERNANDO DE HENARES (PROVINCIA DE MADRID)	FECHA: NOVIEMBRE-2022
	ESCALA: 1:5.000
PLANO: PLANTA GENERAL	PLANO N.º: 03
	HOJA: 8 DE 8



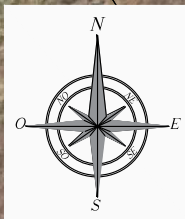
T.M. MEJORADA DEL CAMPO



	LÍNEA SUBTERRÁNEA 45kV		Hito de gas
	Farola		Alumbrado
	Imbornales		Desconocido
	Tapas Canal Isabel II		Mojón
	Saneamiento		Sifón
	Telefonía		Bomberos



PROYECTO:	LÍNEA SUBTERRÁNEA DE ALTA TENSIÓN 45 kV CS "PSF PEÑA RUBIA - SET "PUENTE SAN FERNANDO" EN LOS TÉRMINOS MUNICIPALES DE MEJORADA DEL CAMPO Y SAN FERNANDO DE HENARES (PROVINCIA DE MADRID)	FECHA:	NOVIEMBRE-2022
	PLANO:	ITINERARIO LÍNEA SUBTERRÁNEA	ESCALA:
			PLANO N°:
		HOJA:	1 DE 32



T.M. MEJORADA DEL CAMPO

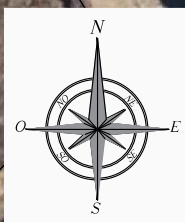


---	LÍNEA SUBTERRÁNEA 45kV	○	Hito de gas
☼	Farola	□	Alumbrado
□	Imbornales	□	Desconocido
○	Tapas Canal Isabel II	○	Mojón
○	Saneamiento	□	Sifón
⊕	Telefonía	⊕	Bomberos



PROYECTO:	LÍNEA SUBTERRÁNEA DE ALTA TENSIÓN 45 kV CS "PSF PEÑA RUBIA - SET "PUENTE SAN FERNANDO" EN LOS TÉRMINOS MUNICIPALES DE MEJORADA DEL CAMPO Y SAN FERNANDO DE HENARES (PROVINCIA DE MADRID)	FECHA:	NOVIEMBRE-2022
		ESCALA:	1:1.000
PLANO:	ITINERARIO LÍNEA SUBTERRÁNEA	PLANO N°:	04
		HOJA:	2 DE 32

T.M. MEJORADA DEL CAMPO



-----	LÍNEA SUBTERRÁNEA 45kV	○	Hito de gas
☼	Farola	□	Alumbrado
□	Imbornales	□	Desconocido
○	Tapas Canal Isabel II	○	Mojón
○	Saneamiento	□	Sifón
⊕	Telefonía	⊕	Bomberos



PROYECTO: LÍNEA SUBTERRÁNEA DE ALTA TENSIÓN 45 kV
 CS "PSF PEÑA RUBIA – SET "PUENTE SAN FERNANDO" EN LOS TÉRMINOS MUNICIPALES
 DE MEJORADA DEL CAMPO Y SAN FERNANDO DE HENARES (PROVINCIA DE MADRID)

FECHA: NOVIEMBRE-2022

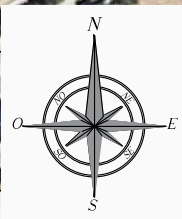
ESCALA: 1:1.000

PLANO: ITINERARIO LÍNEA SUBTERRÁNEA

PLANO N°. 04

HOJA: 3 DE 32

T.M. MEJORADA DEL CAMPO

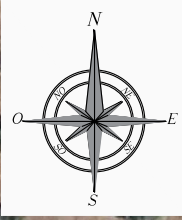


-----	LÍNEA SUBTERRÁNEA 45kV	○	Hito de gas
☼	Farola	□	Alumbrado
□	Imbornales	□	Desconocido
○	Tapas Canal Isabel II	○	Mojón
○	Saneamiento	□	Sifón
⊕	Telefonía	⊕	Bomberos



PROYECTO:	LÍNEA SUBTERRÁNEA DE ALTA TENSIÓN 45 kV CS "PSF PEÑA RUBIA - SET "PUENTE SAN FERNANDO" EN LOS TÉRMINOS MUNICIPALES DE MEJORADA DEL CAMPO Y SAN FERNANDO DE HENARES (PROVINCIA DE MADRID)	FECHA:	NOVIEMBRE-2022
	PLANO:	ITINERARIO LÍNEA SUBTERRÁNEA	ESCALA:
		PLANO N°:	04
		HOJA:	4 DE 32

T.M. MEJORADA DEL CAMPO

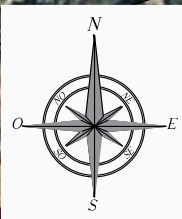


-----	LÍNEA SUBTERRÁNEA 45kV	○	Hito de gas
☼	Farola	□	Alumbrado
□	Imbornales	□	Desconocido
○	Tapas Canal Isabel II	○	Mojón
○	Saneamiento	□	Sifón
⊕	Telefonía	⊕	Bomberos



PROYECTO: LÍNEA SUBTERRÁNEA DE ALTA TENSIÓN 45 kV CS "PSF PEÑA RUBIA - SET "PUENTE SAN FERNANDO" EN LOS TÉRMINOS MUNICIPALES DE MEJORADA DEL CAMPO Y SAN FERNANDO DE HENARES (PROVINCIA DE MADRID)	FECHA: NOVIEMBRE-2022
	ESCALA: 1:1.000
PLANO: ITINERARIO LÍNEA SUBTERRÁNEA	PLANO N°. 04
	HOJA: 5 DE 32

T.M. MEJORADA DEL CAMPO



-----	LÍNEA SUBTERRÁNEA 45kV	○	Hito de gas
☼	Farola	□	Alumbrado
□	Imbornales	□	Desconocido
○	Tapas Canal Isabel II	○	Mojón
○	Saneamiento	□	Sifón
⊕	Telefonía	⊕	Bomberos



PROYECTO: LÍNEA SUBTERRÁNEA DE ALTA TENSIÓN 45 kV
 CS "PSF PEÑA RUBIA – SET "PUENTE SAN FERNANDO" EN LOS TÉRMINOS MUNICIPALES
 DE MEJORADA DEL CAMPO Y SAN FERNANDO DE HENARES (PROVINCIA DE MADRID)

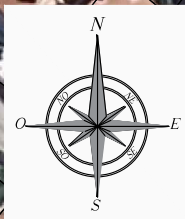
FECHA: NOVIEMBRE-2022

ESCALA: 1:1.000

PLANO: ITINERARIO LÍNEA SUBTERRÁNEA

PLANO N°. 04

HOJA: 6 DE 32



T.M. MEJORADA DEL CAMPO

CÁMARA DE EMPALME 05

2+700

2+600

2+500

2+400

- | | | | |
|-----|------------------------|---|-------------|
| --- | LÍNEA SUBTERRÁNEA 45kV | ○ | Hito de gas |
| ☼ | Farola | □ | Alumbrado |
| □ | Imbornales | □ | Desconocido |
| ○ | Tapas Canal Isabel II | ○ | Mojón |
| ○ | Saneamiento | □ | Sifón |
| ⊕ | Telefonía | ⊕ | Bomberos |



PROYECTO: LÍNEA SUBTERRÁNEA DE ALTA TENSIÓN 45 kV
CS "PSF PEÑA RUBIA – SET "PUENTE SAN FERNANDO" EN LOS TÉRMINOS MUNICIPALES
DE MEJORADA DEL CAMPO Y SAN FERNANDO DE HENARES (PROVINCIA DE MADRID)

PLANO: ITINERARIO LÍNEA SUBTERRÁNEA

FECHA:	NOVIEMBRE-2022
ESCALA:	1:1.000
PLANO N.º:	04
HOJA:	7 DE 32