

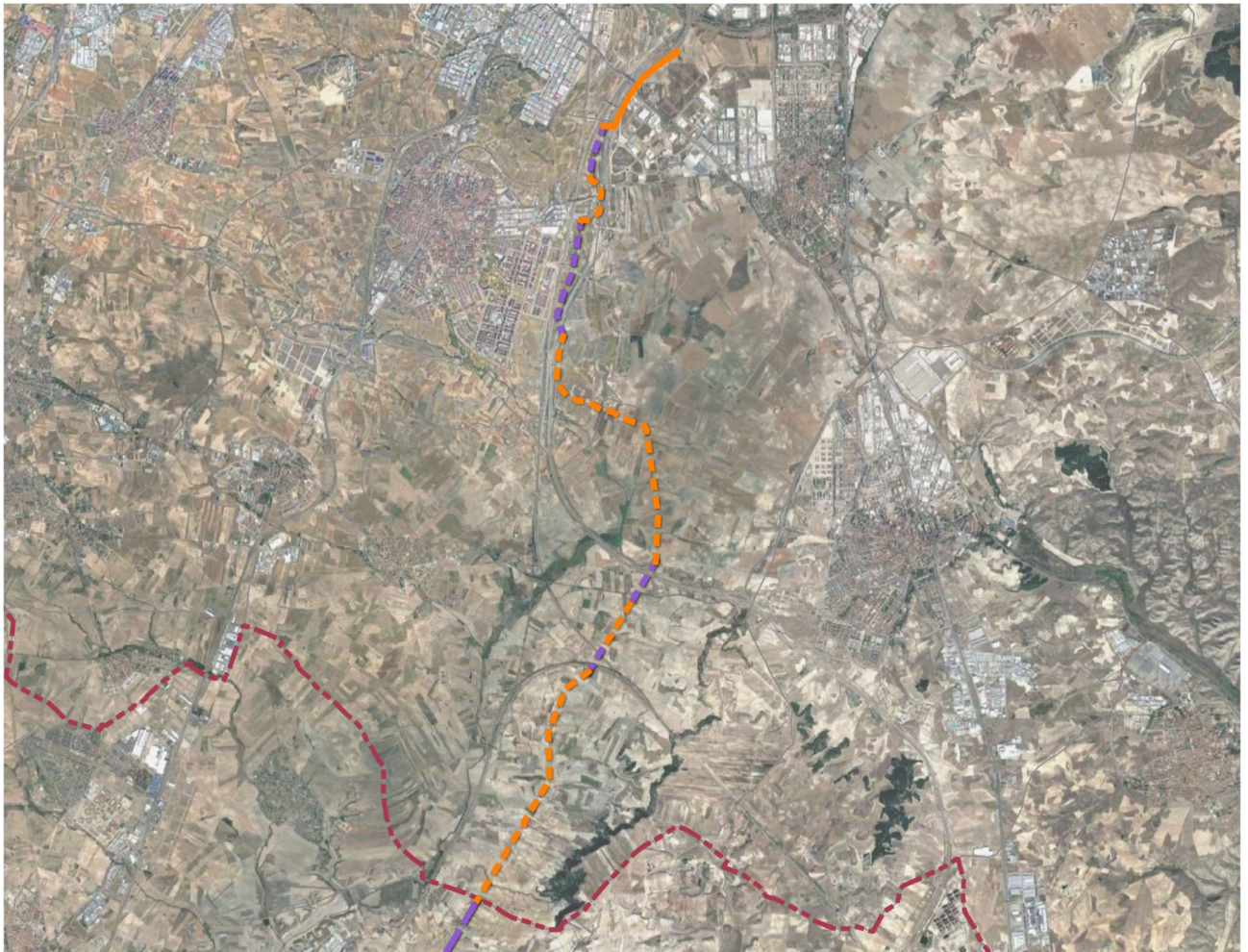
PLAN ESPECIAL DE INFRAESTRUCTURAS

INFRAESTRUCTURAS DE EVACUACIÓN DEL PROYECTO DE PLANTAS FOTOVOLTAICAS “PINTO AYUDEN”

DOCUMENTO PARA EVALUACIÓN AMBIENTAL ESTRATÉGICA

BLOQUE IV. RESUMEN EJECUTIVO

TORREJÓN DE VELASCO – PARLA – PINTO



Septiembre de 2024

BLOQUE IV. - RESUMEN EJECUTIVO

1 OBJETO, PROMOTOR Y EQUIPO REDACTOR DEL PLAN

1.1 Objeto

El presente Plan Especial de Infraestructuras (PEI) tiene por **objeto** la ejecución de las Infraestructuras de Evacuación que se encuentran ubicadas en la Comunidad de Madrid, del Proyecto de Plantas Solares Fotovoltaicas denominado “PINTO AYUDEN”, ubicado en la Provincia de Toledo, así como su ordenación en términos urbanísticos, complementando el planeamiento vigente en casa uno de los municipios afectados, con objeto de legitimar la ejecución de las mencionadas Infraestructuras.

El Proyecto “Pinto Ayuden” consta de 4 plantas solares fotovoltaicas denominadas “Sagra I, Sagra II, Sagra III y Sagra IV” y sus líneas de evacuación en 220 kV. La totalidad de las plantas fotovoltaicas y parte de las infraestructuras de evacuación se encuentran en la provincia de Toledo, a excepción de:

- Parte de la **Línea de Alta Tensión a 220kV Sagra I – Pinto Ayuden (tramo compartido)**, de doble circuito, con origen en el apoyo 1 (provincia de Toledo) y final en apoyo 41.
- **Línea de Alta Tensión a 220kV Sagra I – Pinto Ayuden (Tramo soterrado – Pinto Ayuden)**, de simple circuito, con origen en el apoyo terminal ubicado en el APOYO 41 PAS de L/220kV Sagra I – Pinto Ayude y final en la ST Pinto Ayuden de REE.

Las Infraestructuras de evacuación tienen por objeto evacuar la energía generada en las plantas fotovoltaicas denominadas “Sagra I, Sagra II, Sagra III y Sagra IV”. Hay que resaltar que la mayor parte del trazado de la línea de evacuación de 220 kV transportará además la energía generada por las plantas fotovoltaicas pertenecientes al proyecto ENVATIOS XXIII del promotor ENVATIOS XXIII PROMOCIÓN S.L. Dichas plantas se encuentran ubicadas también en la provincia de Toledo y sus respectivos proyectos se están tramitando actualmente con número de expediente PFot-403AC.

1.2 Entidad promotora

El promotor de los proyectos fotovoltaicos y, por tanto, el **promotor** del presente Plan Especial de Infraestructuras es la entidad mercantil **MITRA GAMMA S.L.U.**, con CIF B88423454, con domicilio a efectos de notificaciones en Paseo de la Castellana 259ª Torre CEPESA, 28046 Madrid

D. Jesús Arribas Matesanz con DNI 50897451S, actúa en nombre y representación de MITRA GAMMA S.L.U., en calidad de representante ante las administraciones públicas Se adjunta como Anexo I la documentación acreditativa de la identidad del promotor y su representación.

Según el Real Decreto 1955/2000, de 1 de diciembre, por el que se regulan las actividades de transporte, distribución, comercialización, suministro y procedimientos de autorización de instalaciones de energía eléctrica, en particular el Capítulo II, de Autorizaciones para la construcción, modificación, ampliación y explotación de instalaciones, en su Artículo 115 se manifiesta la necesidad de una Autorización Administrativa Previa, que deberá ser tramitada ante el Ministerio para la Transición Ecológica y Reto Demográfico. En el Artículo 123 del mismo Real Decreto, se define que la solicitud de la autorización administrativa previa se acompañará de un Anteproyecto de la Instalación. Se acompaña el **Proyecto de Ejecución** de las Infraestructuras como Anexo en el Bloque III este Plan Especial.

La empresa responsable de la ejecución de las obras recogidas en dicho Proyecto es la entidad mercantil **MITRA GAMMA S.L.U.**, promotora del presente documento, como ya se ha dicho.


PLAN ESPECIAL DE INFRAESTRUCTURAS INFRAESTRUCTURAS DE EVACUACIÓN DEL PROYECTO DE PLANTAS FOTOVOLTAICAS “PINTO AYUDEN”

El promotor tiene concedido los **permisos de acceso y conexión** a la SET Pinto Ayuden, propiedad de Red Eléctrica de España, REE con fecha 25 de marzo de 2021. Con fecha 20 de enero 2023 se obtuvo la **Declaración de Impacto Ambiental**, la cual ha sido publico en el BOE de 6 de febrero de 2023. Por último, con fecha 17 de abril de 2023 la Dirección General de Política Energética y Minas otorgó a Mitra Gamma SLU la **Autorización Administrativa Previa** para la instalación fotovoltaica de la planta Sagra II y las infraestructuras de evacuación en Torrejón de Velasco, Pinto y Parla, en la Comunidad de Madrid. Dicha autorización incluye las infraestructuras de evacuación incluidas en el presente Plan Especial, si bien, en el momento de redacción del presente Plan Especial de encuentra pendiente de resolución el expediente la modificación de dicha **Autorización Administrativa Previa y Autorización Administrativa de Construcción** para incorporar modificaciones a los proyectos que aquí se incorporan, con el número de expediente **PFot475AC**.

La capacidad del promotor para presentar la iniciativa viene amparada por lo dispuesto en el artículo 56 de la Ley 9/2001 del Suelo de la CAM respecto al derecho de los particulares de formular el planeamiento urbanístico.

1.3 Equipo Redactor

La redacción del presente documento ha sido encomendada al equipo de **SC ARCHITECTS**, bajo la dirección **Dña. Natalia Chinchilla Cámara** (Arquitecto y Máster en Ordenación del Territorio y Gestión Urbanística) como director del Equipo Redactor, y con la colaboración de **GLOBAL AMBIENTE**, bajo la dirección de **D. Alberto Lozano Moya** en la redacción de los Documentos Sectoriales y el Estudio Ambiental Estratégico.



Firmado: Natalia Chinchilla Cámara

Arquitecto Superior y Máster en Ordenación del
Territorio y Gestión Urbanística

Colegiado COAM 12.282



Firmado: Alberto Lozano Moya

Licenciado en Ciencias Ambientales e Ingeniero
Técnico Forestal

COITF 2.820

PLAN ESPECIAL DE INFRAESTRUCTURAS INFRAESTRUCTURAS DE EVACUACIÓN DEL PROYECTO DE PLANTAS FOTOVOLTAICAS “PINTO AYUDEN”

2 DELIMITACIÓN DEL ÁMBITO

Las infraestructuras que son objeto del presente Plan Especial de localizan en los municipios de Torrejón de Velasco, Parla y Pinto.

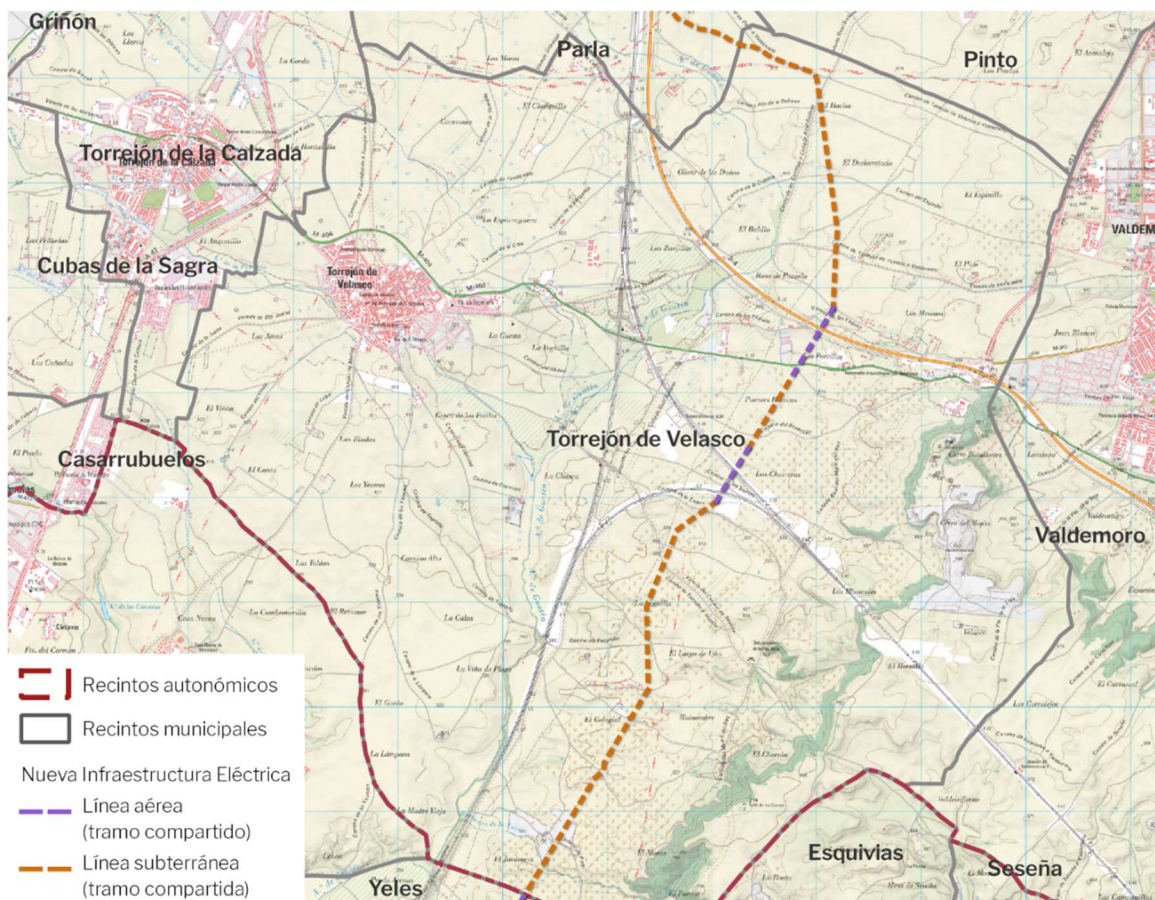
En concreto, en lo relativo a las líneas aéreas, el ámbito incluye la servidumbre de vuelo de la línea aérea, definiéndose la misma como una franja de 60 m a cada lado del trazado de la línea para los tramos aéreos y de 35 m a cada lado del eje en los tramos subterráneos. En zona urbana, el ámbito soterrado se ha ajustado a la realidad del espacio libre disponible bajo el cual puede soterrarse la línea.

El ámbito concreto, su delimitación y las coordenadas de los vértices de la delimitación se indican en el plano **I.6 Ámbito del Plan Especial**. La superficie total de ámbito del PEI es de 138,8 ha. Se especifica a continuación la delimitación del ámbito y su trazado en cada uno de los términos municipales.

2.1 Torrejón de Velasco

Este Municipio se ve afectado por la Línea de Alta Tensión a 220kV Sagra I – Pinto Ayuden (tramo compartido – doble circuito), en concreto desde su entrada en la Comunidad de Madrid.

Como ya se ha dicho, esta línea cruza el término municipal en dirección suroeste nordeste, casi paralela al trazado del ferrocarril de Alta Velocidad y alejada del núcleo urbano. Discurre soterrada prácticamente en todo el término municipal, a excepción del primer tramo a la entrada al municipio y los cruces con las infraestructuras del ferrocarril y la Autopista Radial 4, que se hacen en aéreo. En este término municipal, este Plan Especial afecta a una superficie de 74,10 ha.



Trazado de las líneas de evacuación en el TM de Torrejón de Velasco.

PLAN ESPECIAL DE INFRAESTRUCTURAS INFRAESTRUCTURAS DE EVACUACIÓN DEL PROYECTO DE PLANTAS FOTOVOLTAICAS “PINTO AYUDEN”

2.2 Parla

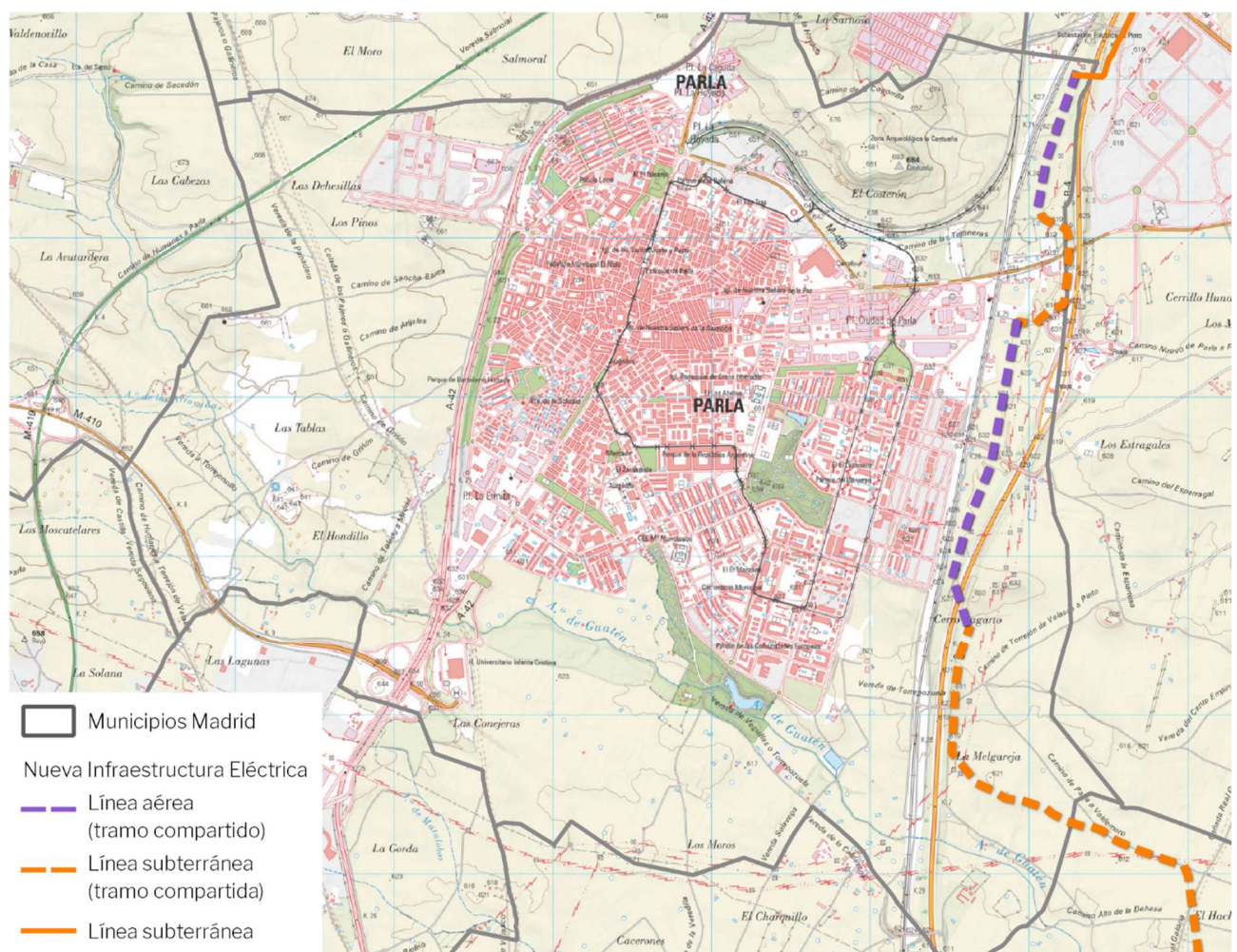
Este Municipio se ve afectado por

- Línea de Alta Tensión a 220kV Sagra I – Pinto Ayuden (tramo compartido – doble circuito).
- La Línea L/220kV Sagra I - Pinto Ayuden (tramo soterrado simple circuito - Pinto Ayuden) , en concreto en su inicio, en el apoyo 41.

La Línea aérea entra en el municipio de Parla por el suroeste, desde el término municipal de Torrejón de Velasco, y discurre hacia el noroeste hacia el ferrocarril de Alta Velocidad. Tras cruzar la Autopista Radial 4 al sur del núcleo urbano, gira hacia el norte entre ambas infraestructuras siguiendo hacia el Norte hasta finalizar junto al límite de este término municipal con Pinto por el norte, donde se ubica el apoyo 41.

Desde este apoyo 41 (antes 134), la línea continua enteramente subterránea, cruzando de nuevo al este de la Radial 4 y continuando en el término municipal de Pinto.

En este término municipal este Plan Especial afecta a una superficie de 52,6 ha



Trazado de la línea de evacuación en el TM de Parla.

PLAN ESPECIAL DE INFRAESTRUCTURAS INFRAESTRUCTURAS DE EVACUACIÓN DEL PROYECTO DE PLANTAS FOTOVOLTAICAS “PINTO AYUDEN”

2.3 Pinto

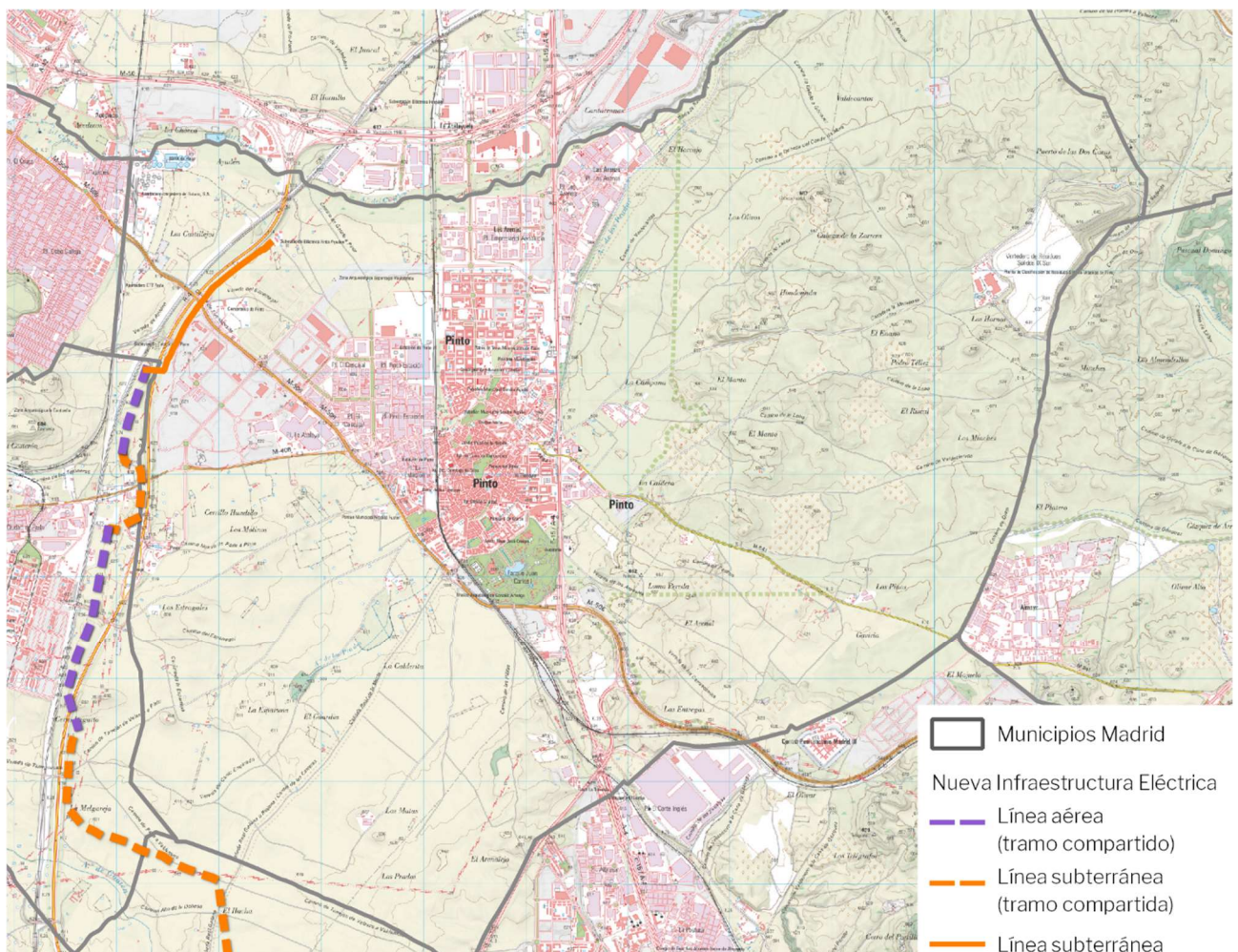
Este Municipio se ve afectado por:

- Línea de Alta Tensión a 220kV Sagra I – Pinto Ayuden (tramo compartido – doble circuito).
- La Línea L/220kV Sagra I - Pinto Ayuden (tramo soterrado simple circuito - Pinto Ayuden).

La Línea Aérea de Alta Tensión a 220kV Sagra I – Pinto Ayuden, de doble circuito, discurre por el municipio de Parla entre la línea de ferrocarril y la R4. En el cruce con la M-408, la línea pasa soterrada junto a la Radial 4, entrando en el municipio de Pinto.

La Línea L/220kV Sagra I - Pinto Ayuden (tramo Apoyo 134 (ahora 41) - Pinto Ayuden), arranca en el apoyo 41 de la línea anterior ubicado en el municipio de Parla, pero inmediatamente entra en el término municipal de Pinto y cruza de nuevo al este de la Radial 4, continuando hacia el norte soterrada, paralela a esta autopista hasta encontrar la SE Pinto Ayuden de REE, donde finaliza. Esta línea discurre enteramente soterrada.

En este término municipal este Plan Especial afecta a una superficie de 12,19ha.



Trazado de la línea de evacuación en el TM de Pinto

PLAN ESPECIAL DE INFRAESTRUCTURAS INFRAESTRUCTURAS DE EVACUACIÓN DEL PROYECTO DE PLANTAS FOTOVOLTAICAS “PINTO AYUDEN”

3 ALCANCE

El presente Plan Especial de Infraestructuras (PEI) tiene por **objeto** la definición de los elementos integrantes de las infraestructuras eléctricas correspondientes a la parte de las Infraestructuras de Evacuación que se encuentran ubicadas en la Comunidad de Madrid, del proyecto de Plantas Solares Fotovoltaicas denominadas “Sagra I, Sagra II, Sagra III y Sagra IV”, ubicadas en la provincia de Toledo.

El objetivo del PEI es la legitimación de la ejecución del Proyecto Ejecutivo de dichas Infraestructuras de Evacuación ubicadas en la Comunidad de Madrid, mediante:

1. La definición concreta de su trazado y dimensionamiento, de manera que, teniendo en cuenta la topografía del terreno, el planeamiento de desarrollo, las infraestructuras preexistentes y previstas, asegure su viabilidad técnica y funcional.
5. La descripción de las afecciones a la propiedad del suelo y al planeamiento.
6. La fijación de la forma y los mecanismos de gestión y ejecución.
7. El establecimiento de la normativa específica para que, en la ejecución, se asegure la minimización de impactos sobre el medio y, en su caso, las medidas correctoras a llevar a cabo.

Para cumplir dicho objetivo el PEI:

- Describe las características técnicas básicas del proyecto de las líneas siguientes:
 - **Línea “L/220 kV Sagra I - Pinto Ayuden” (tramo compartido)**, de **doble circuito** y a la tensión de 220kV, tiene su origen en el Apoyo 1 (anteriormente numerado como Apoyo 31), situado en el término municipal de Añover de Tajo (Toledo) y discurre a través de ocho tramos subterráneos y siete aéreos, hasta el Apoyo 41 (anteriormente numerado como Apoyo 134), situado en el término municipal de Parla (Madrid). Se trata del tramo de la infraestructura de evacuación, compartido con otros promotores. En el tramo que afecta al presente Plan Especial, discurre por los términos municipales de Torrejón de Velasco, Parla y Pinto.
 - **L/220 kV Sagra I - Pinto Ayuden (tramo soterrado simple circuito – Pinto Ayuden)**, de **simple circuito** que tiene su origen en el “AP 41” de la línea anterior, hasta llegar a la subestación Pinto Ayuden REE. Discurre íntegramente soterrado por el término municipal de Pinto.
- Delimita y regula los usos admitidos y no admitidos en el ámbito del PEI incorporando tanto las determinaciones del planeamiento supramunicipal y municipal, como recomendaciones de carácter ambiental.

4 CARACTERÍSTICAS DE LAS INFRAESTRUCTURAS

La empresa MITRA GAMMA S.L.U., se dedica principalmente al desarrollo de proyectos e instalaciones de aprovechamiento energético de recursos renovables en todo el territorio nacional, seleccionando los emplazamientos que se consideraron con mayor potencial de recurso solar y menor impacto ambiental, teniendo en cuenta los criterios de tipo técnico-económicos y sociales de integración en el territorio.

Al mismo tiempo MITRA GAMMA S.L.U., en relación con los emplazamientos seleccionados para este proyecto, fue realizando consultas a los distintos organismos tales como, Consejerías y Delegaciones de Medio Ambiente y de Industria, así como a la Compañía Eléctrica Distribuidora de la zona y/o al Gestor de la Red de Transporte y Operador del Sistema, sobre la viabilidad real de cada uno de estos emplazamientos. Asimismo, se toma contacto con los ayuntamientos afectados y se gestiona la cesión de terrenos para aprovechamiento solar con la propiedad de estos.

Con estos antecedentes y en aplicación de esta forma de trabajo, MITRA GAMMA S.L.U. está interesada en desarrollar y construir cuatro Instalaciones Fotovoltaicas (en adelante FV), que son:

PLAN ESPECIAL DE INFRAESTRUCTURAS INFRAESTRUCTURAS DE EVACUACIÓN DEL PROYECTO DE PLANTAS FOTOVOLTAICAS “PINTO AYUDEN”

- FV “Sagra I”: de 123 MWp de potencia pico instalada y 111MW de potencia nominal, situada en el término municipal de Añover de Tajo, en la provincia de Toledo, de la Comunidad de Castilla – La Mancha.
- FV “Sagra II”: de 123 MWp de potencia pico instalada y 111MW de potencia nominal, situada en el término municipal de Cobeja, en la provincia de Toledo, de la Comunidad de Castilla – La Mancha
- FV “Sagra III”: de 104 MWp de potencia pico instalada y 94 MW de potencia nominal, situada en el término municipal de Seseña, en la provincia de Toledo, de la Comunidad de Castilla – La Mancha
- FV “Sagra IV”: de 104 MWp de potencia pico instalada y 94 MW de potencia nominal, situada en los términos municipales de Borox y Seseña, en la provincia de Toledo, de la Comunidad de Castilla – La Mancha

Se pretende la explotación comercial de estas Instalaciones Fotovoltaicas, como sistema productor de energía eléctrica, consiguiendo el aprovechamiento de la energía solar, ahorrando así otras fuentes energéticas y fomentándose a la vez la incorporación de tecnologías energéticas avanzadas.

El Proyecto “Pinto Ayuden” consta de las 4 plantas solares fotovoltaicas mencionadas y sus líneas de evacuación en 220 kV. Las plantas fotovoltaicas y parte de las infraestructuras de evacuación se encuentran en la provincia de Toledo. En la Comunidad de Madrid se ubican:

- **Línea “L/220 kV Sagra I - Pinto Ayuden” (tramo compartido)**, de doble circuito y a la tensión de 220kV, tiene su origen en el Apoyo 1 (anteriormente numerado como Apoyo 31), situado en el término municipal de Añover de Tajo (Toledo) y discurre a través de siete tramos aéreos y ocho subterráneos, hasta el Apoyo 41 (anteriormente numerado como Apoyo 134), situado en el término municipal de Parla (Madrid). Se trata del tramo de la infraestructura de evacuación, compartido con otros promotores. En el tramo que afecta al presente Plan Especial, discurre por los términos municipales de Torrejón de Velasco, Parla y Pinto.
- **L/220 kV Sagra I – Pinto Ayuden (tramo soterrado – Pinto Ayuden)**, de simple circuito que tiene su origen en el “AP 41” de la línea anterior, hasta llegar a la subestación Pinto Ayuden REE. Discurre por el término municipal de Pinto.

Hay que resaltar que la mayor parte del trazado de la línea de evacuación de 220 kV transportará además la energía generada por las plantas fotovoltaicas pertenecientes al proyecto “ENVATIOS XXIII”, del promotor ENVATIOS PROMOCIÓN XXIII S.L. Dichas plantas se encuentran ubicadas también en la provincia de Toledo y sus proyectos se están tramitando actualmente con número de expediente PFot-403 AC.

Se incluye a continuación una breve descripción de las instalaciones y se adjuntan como **Anexo** en el **Bloque III** de este Plan Especial los anteproyectos en tramitación de cada una de las infraestructuras mencionadas.

Línea	Municipio	Tipo de línea	L	A
			(km)	(ha)
Línea “L/220 kV Sagra I - Pinto Ayuden” (Doble circuito – tramo compartido) (*)	Torrejón de Velasco	Aérea	1,34	18,25
		Subterránea	8,20	55,84
	Parla	Aérea	2,83	36,10
		Subterránea	2,45	16,14
	Pinto	Subterránea	0,34	2,11
L/220 kV Sagra I – Pinto Ayuden (tramo soterrado – Pinto Ayuden) (Simple circuito)	Parla	Subterránea	0,10	0,33
	Pinto	Subterránea	1,9	10,08

(*) parcialmente, se refleja solo la parte que transcurre por la Comunidad de Madrid.

NOTA: la longitud de cada una de las líneas / tramos recogida en el presente Plan Especial lo es a efectos informativos, pudiendo diferir ligeramente de las que se contienen en el anteproyecto técnico de las

BLOQUE IV - 509

PLAN ESPECIAL DE INFRAESTRUCTURAS INFRAESTRUCTURAS DE EVACUACIÓN DEL PROYECTO DE PLANTAS FOTOVOLTAICAS “PINTO AYUDEN”

infraestructuras, prevaleciendo en todo caso las del anteproyecto sobre las que se recogen en el Plan Especial.

5 ORDENACIÓN

5.1 Uso

Con el fin de establecer el uso como admisible en el ámbito del presente Plan Especial se establece el uso de Infraestructuras Energéticas e Infraestructuras Eléctricas Fotovoltaicas tal como están definidas en la Ley 24/2013, de 26 de diciembre, del Sector Eléctrico y en el Real Decreto 413/2014, de 6 de junio, por el que se regula la actividad de producción de energía eléctrica a partir de fuentes de energía renovables, cogeneración y residuos (RD 413/2014).

- **Infraestructuras eléctricas.** Conjunto de actividades, instalaciones y construcciones destinadas a la generación, transporte y distribución de energía eléctrica,
- **Infraestructuras eléctricas fotovoltaicas:** infraestructuras eléctricas en las que para generar la electricidad se utiliza únicamente la radiación solar como energía primaria, mediante tecnología fotovoltaica.

Las infraestructuras de generación, transporte y distribución de energía eléctrica tienen reconocida su naturaleza de servicio público estatal de interés general, así como su carácter de servicio de utilidad pública, declarado.

En consecuencia, a los efectos urbanísticos previstos en los artículos 25-a y 29.2 Ley 9/2001 del Suelo de la Comunidad de Madrid, las infraestructuras eléctricas ordenadas por el presente Plan Especial tendrán carácter de obras, instalaciones y usos requeridos por las infraestructuras y servicios públicos estatales.

Por tratarse de instalaciones de potencia eléctrica instalada superior a 50 MW, la competencia para la aprobación de los proyectos que definan las instalaciones previstas en el presente Plan Especial corresponde a la administración del estado.

Por todo ello, a los efectos urbanísticos previstos en los artículos 25-a y 29.2 LSCM, las infraestructuras eléctricas ordenadas por el presente Plan Especial tendrán la consideración de infraestructuras y servicios públicos estatales.

5.2 Interés público

Las infraestructuras de generación, transporte y distribución de energía eléctrica tienen reconocida su naturaleza de servicio público de interés general, así como su carácter de servicio de utilidad pública, declarado, de acuerdo con lo establecido en la Ley 24/2013, de 26 de diciembre, del Sector Eléctrico

En consecuencia y conforme al artículo 50.1 de la Ley del Suelo 9/2001, el presente Plan Especial define los elementos que integran estas redes públicas de infraestructuras y establece sus condiciones de ordenación, por lo que la utilidad pública y el interés general de la actuación es consustancial al propio PEI por su contenido, objeto y conveniencia en función del interés público de dichas infraestructuras

5.3 Calificación

De acuerdo con lo establecido en el artículo 36 de la Ley 9/2001 del Suelo de la Comunidad de Madrid, el suelo afectado por el presente Plan Especial forma parte del Sistema de Redes de Infraestructuras energéticas, lo que implica que el ámbito de este y, en consecuencia, la calificación, se extiende a todos los elementos necesarios para asegurar el correcto funcionamiento de estas.

PLAN ESPECIAL DE INFRAESTRUCTURAS INFRAESTRUCTURAS DE EVACUACIÓN DEL PROYECTO DE PLANTAS FOTOVOLTAICAS “PINTO AYUDEN”

Dado que, tal como se ha explicado en apartados anteriores, la función, uso, servicio y/o gestión de las infraestructuras y, por tanto, de la Red de Infraestructuras cuya definición es objeto del presente Plan Especial, es propia de las políticas de la Administración del Estado, se trata de una infraestructura de carácter estatal.

En consecuencia, el presente Plan Especial califica el suelo afectado por estas infraestructuras como **Red Supramunicipal de Infraestructuras Eléctricas**, estableciendo como uso principal en su ámbito el de **Infraestructuras Eléctricas Fotovoltaicas**.

5.4 Zona de afección

Las infraestructuras se han proyectado teniendo en cuenta la compatibilidad de estas con los dominios públicos, las afecciones y servidumbres presentes en el ámbito del plan Especial por razón de la legislación sectorial de aplicación en cada caso.

El objeto del Plan Especial es la ordenación del territorio, otorgando a los suelos incluidos en su ámbito de actuación la calificación correspondiente (Red Supramunicipal de Infraestructuras Eléctricas), para dar viabilidad al uso y con él, a las infraestructuras que soporta.

Adicionalmente, en el entorno de las infraestructuras eléctricas, se producen afecciones derivadas de la legislación sectorial.

En el caso de las líneas, la afección al territorio se produce de diferente manera. En algunos casos se trata de una afección directa y, en otros casos la afección se genera por cruzamientos sobre zonas de dominio público, o afección del subsuelo o en el tramo soterrado de la misma.

En cualquier caso, e independientemente del tipo de afección, tanto el diseño de las infraestructuras como, posteriormente, su ejecución, cumplirán lo regulado a tal efecto por la normativa vigente.

5.5 Compatibilidad Urbanística

Como ya se ha dicho, en el apartado I6, PLANEAMIENTO MUNICIPAL VIGENTE AFECTADO POR EL PLAN ESPECIAL del Bloque I del presente Plan Especial se analiza pormenorizadamente el planeamiento vigente en cada uno de los municipios afectados por las infraestructuras y la conformidad de la implantación de las infraestructuras.

Se ha analizado en dicho apartado el Planeamiento General de los municipios de Torrejón de Velasco, Parla y Pinto, en la zona ocupada por las infraestructuras mencionadas. Para cada uno de ellos se ha analizado la Clasificación y Calificación de Suelo, así como el estado de los desarrollos previstos por los planes y su normativa urbanística.

En el ámbito del Presente Plan Especial, en lo que respecta al planeamiento general de los municipios afectados, a excepción del último tramo de la línea a su llegada a la SEE Pinto Ayuden de REE, el suelo no se encuentra expresamente calificado para el uso de infraestructuras eléctricas, siendo este, en todo caso, un uso compatible.

Por tanto, se incorpora a cada uno de los instrumentos de planeamiento general de los municipios, mediante el presente Plan Especial, un nuevo ámbito susceptible de ser utilizado como pasillo eléctrico, otorgando a estas infraestructuras la consideración de Red Supramunicipal de Infraestructuras Eléctricas.

En consecuencia, la implantación de las infraestructuras objeto del presente Plan, tras la Aprobación Definitiva del mismo y su entrada en vigor, será compatible con el planeamiento de los municipios.

PLAN ESPECIAL DE INFRAESTRUCTURAS INFRAESTRUCTURAS DE EVACUACIÓN DEL PROYECTO DE PLANTAS FOTOVOLTAICAS “PINTO AYUDEN”

6 EJECUCIÓN

El presente Plan Especial no requiere para su implementación de ningún tipo de sistema de gestión del suelo, al tratarse de un proyecto (formado a su vez por varios subproyectos) que se asienta sobre terrenos no urbanizados sobre los que se va a actuar por cualquiera de los medios previstos en la legislación civil (compraventa, arrendamiento, cesión, etc.) o, en su caso, acudiendo a los modos públicos de obtención.

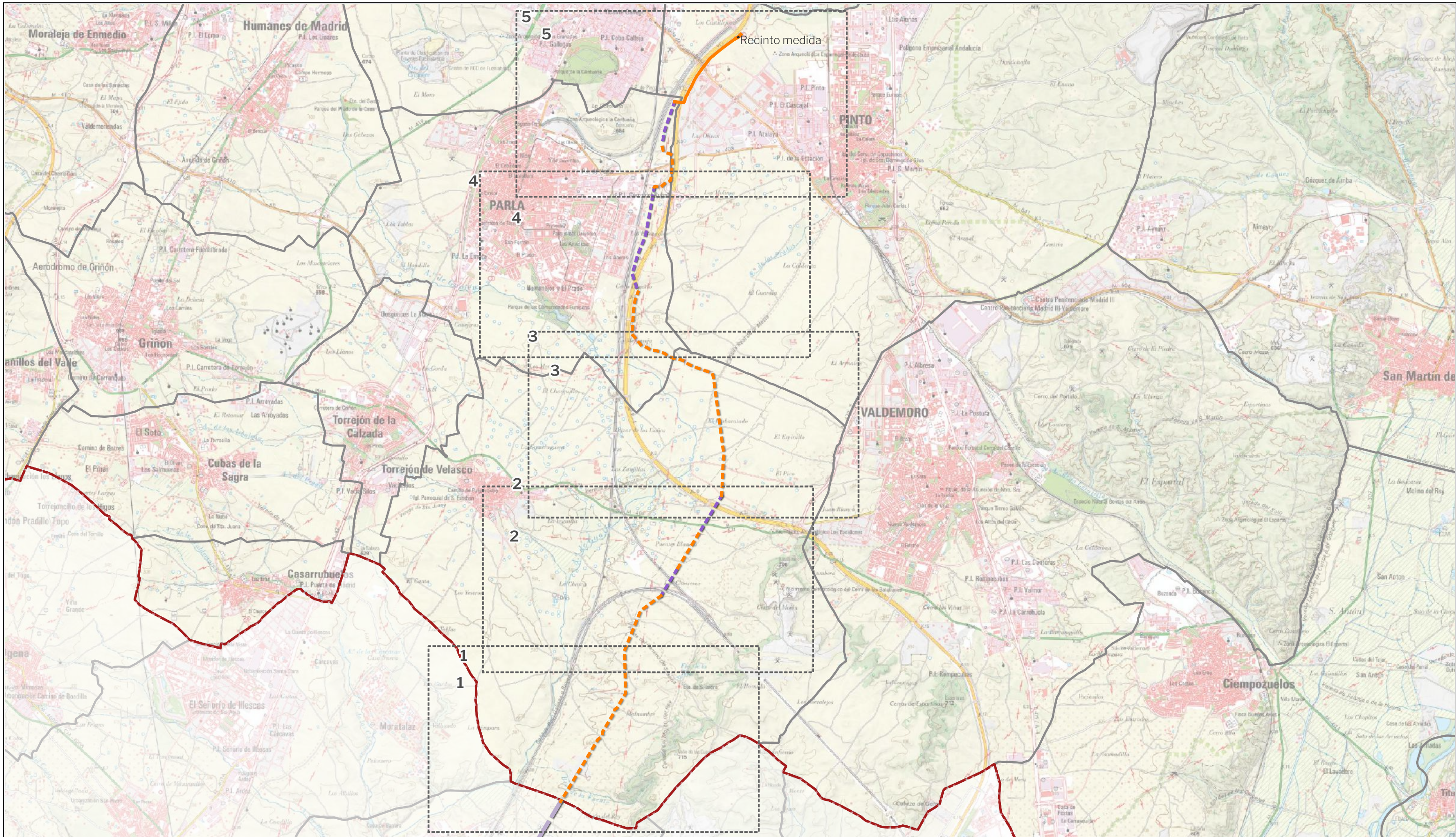
La financiación del proyecto es privada. El proyecto contará con recursos provenientes de los promotores que promueven la iniciativa en todas sus etapas, mediante aportaciones de capital o los sistemas de financiación privada que sean estimados.

La ocupación de los suelos se produce mediante acuerdos privados con los titulares de estos o mediante el procedimiento de expropiación, según sea necesario.

En el caso de que alguna finca no fuera puesta a disponibilidad de la actuación, tanto la Declaración de Utilidad Pública vinculada a la Autorización Administrativa de la Dirección General de Energía y Minas como la aprobación definitiva de este Plan Especial, conllevan la declaración de utilidad pública que faculta a la obtención de estos mediante los instrumentos de expropiación forzosa legalmente previstos.

7 PLANOS

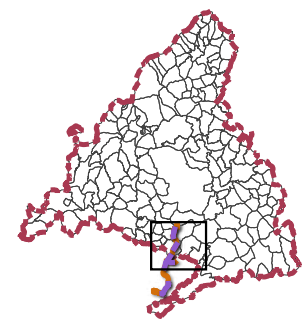
- R.1 Situación.
- R.2 Ámbito del Plan Especial y Calificación.



LEYENDA

Recintos autonómicos	Nueva Infraestructura Eléctrica Línea Subterránea	Tramo compartido con PFOT 403AC
Recintos municipales	Recinto medida	Línea Aérea
ventana gráfica		Línea Aérea (Fuera CAM)

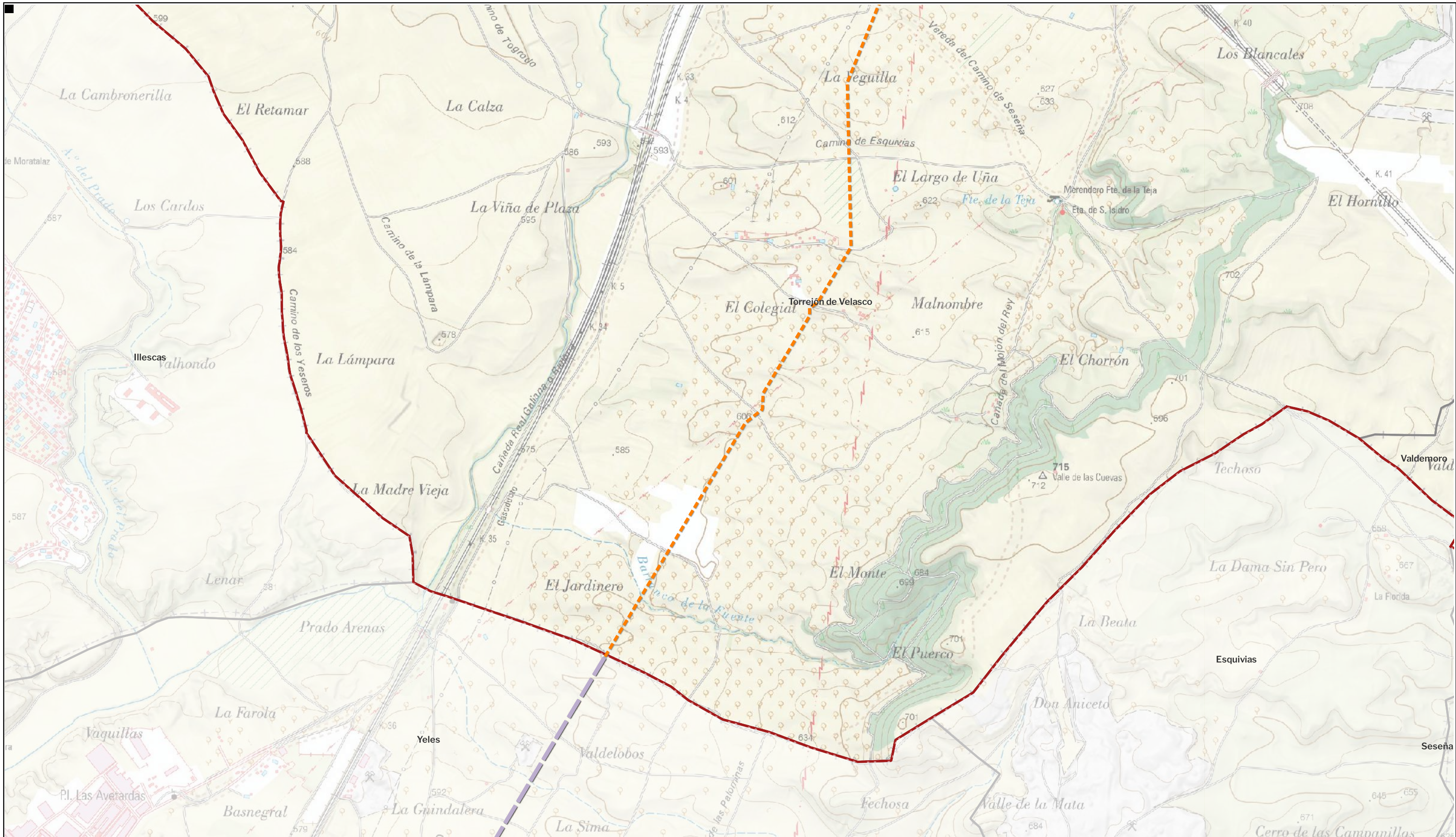
LOCALIZACIÓN TERRITORIAL



PROYECTO: PLAN ESPECIAL DE INFRAESTRUCTURAS DE EVACUACIÓN
"NUDO PINTO - AYUDEN"
 TÍTULO DEL PLANO
 Situación **R.1.0**
 ESCALA 1: 70.000 en A3 PROYECTO 2112 ESCALA GRÁFICA 1km FECHA Julio 2024

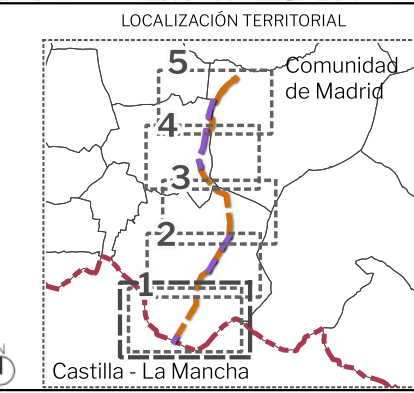
EQUIPO REDACTOR PROMOTOR
GRUPO SC Natalia Chinchilla Arq. Col. 12282 COAM
 David Rojo Arq. Col. 2956 COACyLE
CEPSA MITRA BETA, S.L.U.

Nota: la información utilizada en los planos procede de fuentes oficiales, y se encuentra georeferenciada en el sistema de coordenadas ETRS 89 - 30N



LEYENDA

Delimitaciones territoriales	Nueva Infraestructura Eléctrica
Recintos autonómicos	Tramo compartido con PFOT 403AC
Recintos municipales	Línea subterránea
	Línea aérea (fuera CAM)



PROYECTO: PLAN ESPECIAL DE INFRAESTRUCTURAS DE EVACUACIÓN "NUDO PINTO - AYUDEN"

TÍTULO DEL PLANO: Situación

R.1.1

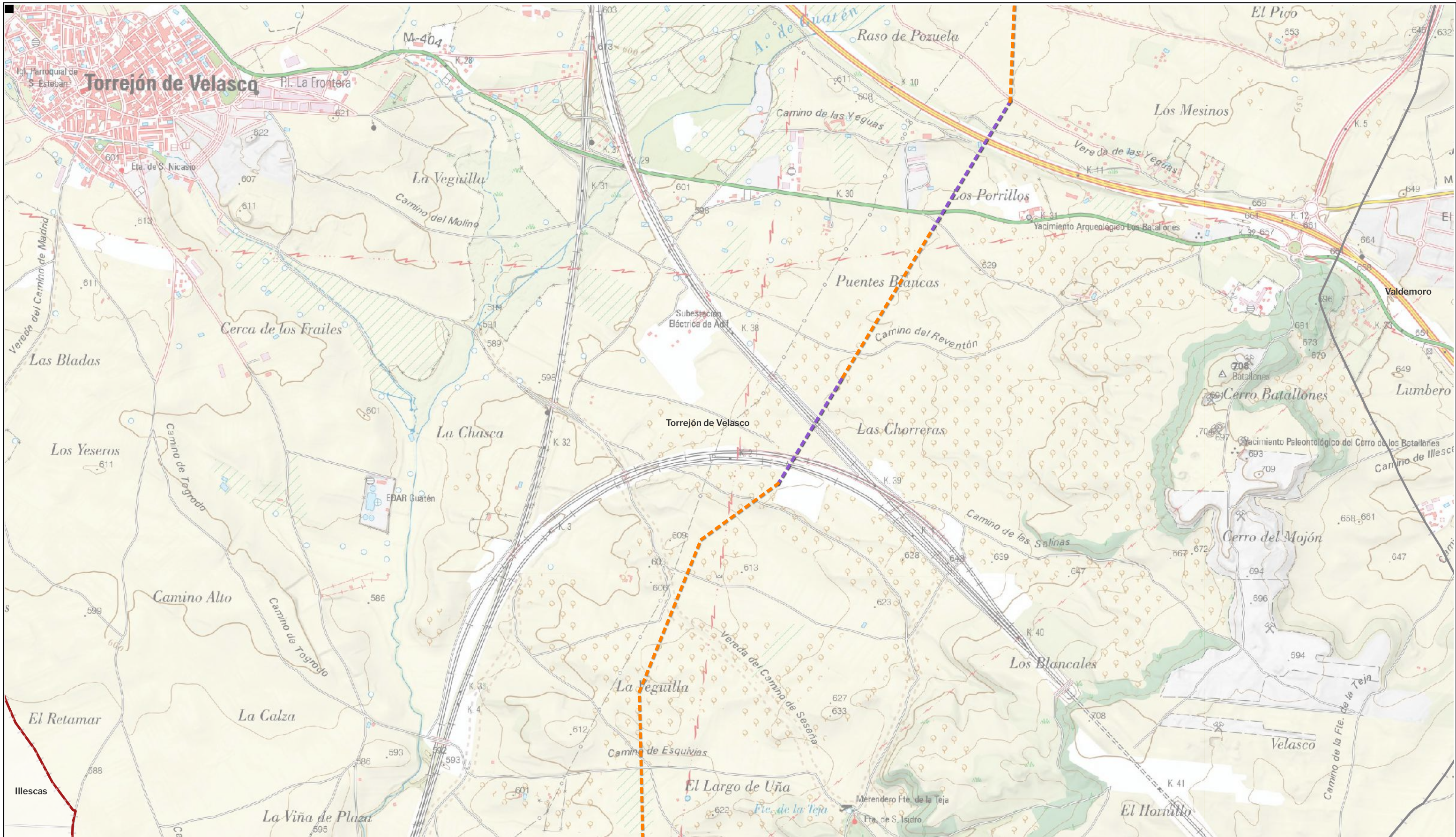
ESCALA: 1:15.000 en A3 PROYECTO: 2112 ESCALA GRÁFICA: 0 100 200m FECHA: Julio 2024

EQUIPO REDACTOR: **GRUPO SC** Natalia Chinchilla (Arq. Col. 12282 COAM), David Rojo (Arq. Col. 2956 COACyLE)

PROMOTOR: **CEPSA** MITRA BETA, S.L.U.

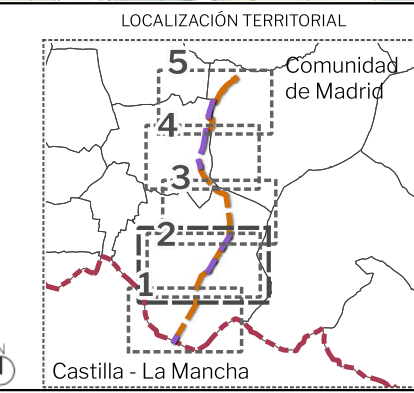
Segundo Mata 1, 2ª, 5. 28224 Pozuelo de Alarcón, Madrid Telf. +34 917 144 220 www.spatialconcepts.eu

Nota: la información utilizada en los planos procede de fuentes oficiales, y se encuentra georeferenciada en el sistema de coordenadas ETRS 89 - 30N



LEYENDA

Delimitaciones territoriales	Nueva Infraestructura Eléctrica
--- Recintos autonómicos	Tramo compartido con PFOT 403AC
— Recintos municipales	— Línea aérea
	— Línea subterránea



PROYECTO: PLAN ESPECIAL DE INFRAESTRUCTURAS DE EVACUACIÓN "NUDO PINTO - AYUDEN"

TÍTULO DEL PLANO: Situación

ESCALA: 1:15.000 en A3

PROYECTO: 2112

ESCALA GRÁFICA: 0 100 200 m

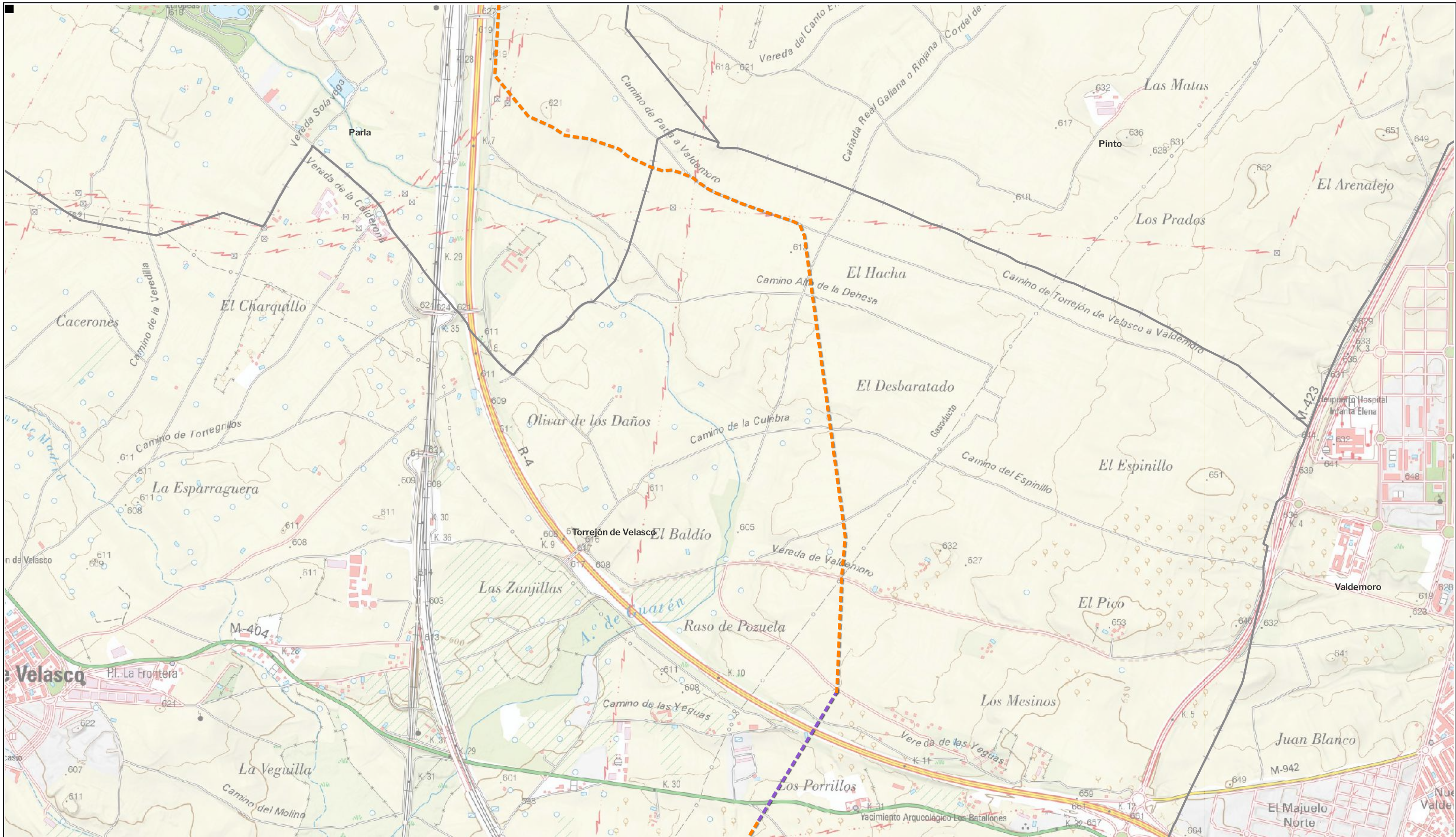
FECHA: Julio 2024

EQUIPO REDACTOR: GRUPO SC Natalia Chinchilla Arq. Col. 12282 COAM David Rojo Arq. Col. 2956 COACyLE

PROMOTOR: MITRA BETA, S.L.U.

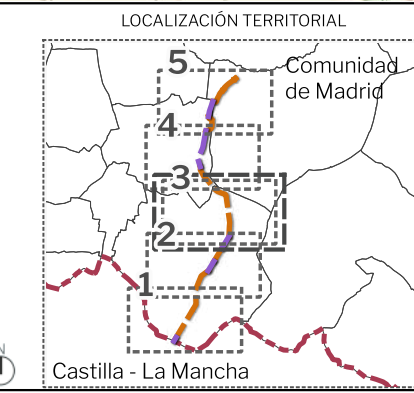
Segundo Mata 1, 2º, 5. 28224 Pozuelo de Alarcón, Madrid Telf. +34 917 144 220 www.spatialconcepts.eu

Nota: la información utilizada en los planos procede de fuentes oficiales, y se encuentra georeferenciada en el sistema de coordenadas ETRS 89 - 30N



LEYENDA

Delimitaciones territoriales	Nueva Infraestructura Eléctrica
— Recintos municipales	Tramo compartido con PFOT 403AC
	— Línea aérea
	— Línea subterránea



PROYECTO: PLAN ESPECIAL DE INFRAESTRUCTURAS
INFRAESTRUCTURAS DE EVACUACIÓN
"NUDO PINTO - AYUDEN"

TÍTULO DEL PLANO
 Situación

ESCALA 1:15.000 en A3

PROYECTO 2112

ESCALA GRÁFICA 0 100 200m

FECHA Julio 2024

EQUIPO REDACTOR

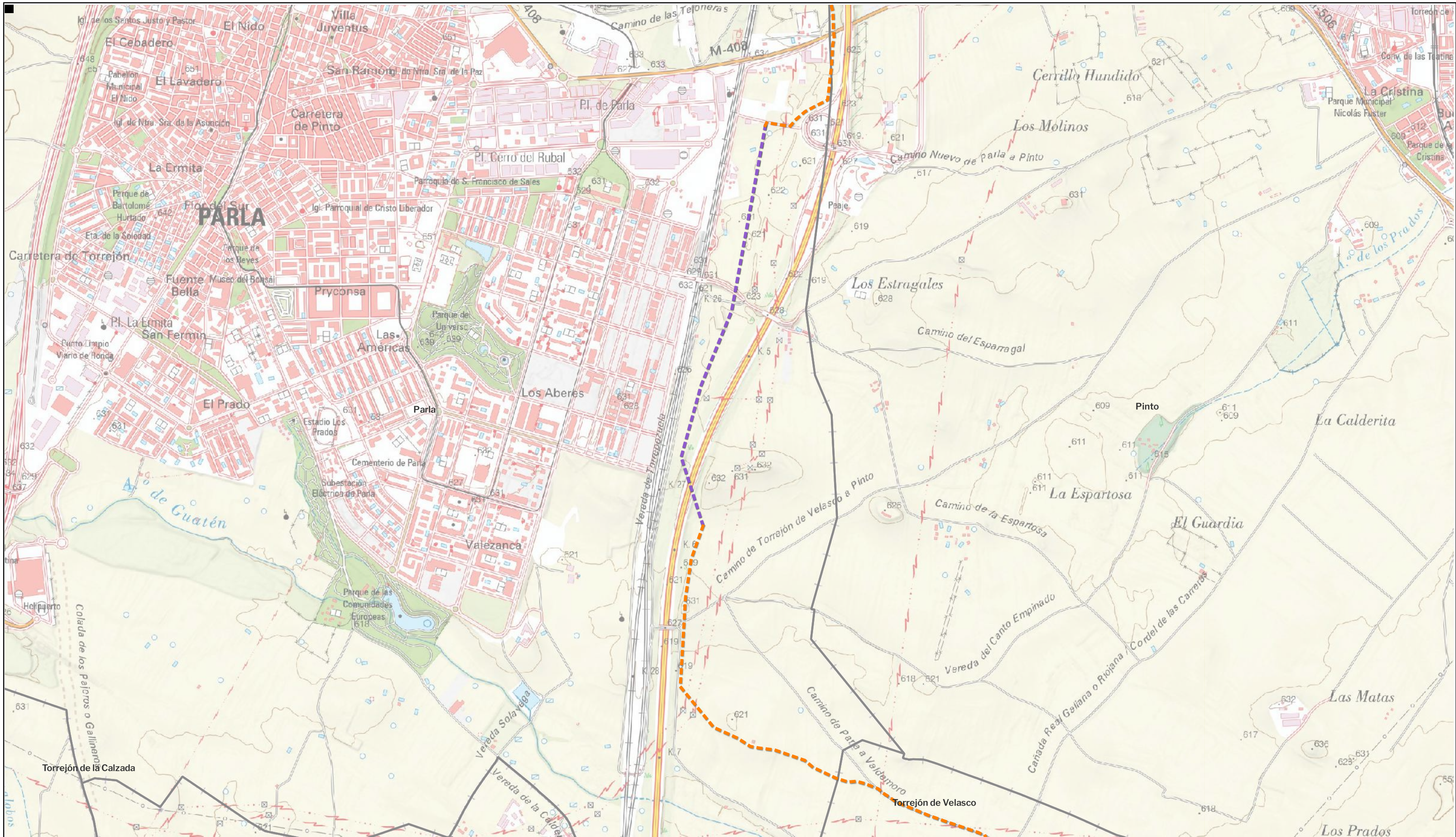
GRUPO SC Natalia Chinchilla
 Arq. Col. 12282 COAM
 David Rojo
 Arq. Col. 2956 COACyLE

PROMOTOR

CEPSA MITRA BETA, S.L.U.

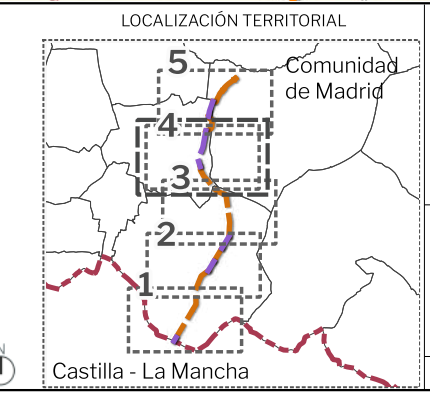
Segundo Mata 1, 2º, 5. 28224 Pozuelo de Alarcón, Madrid Telf. +34 917 144 220 www.spatialconcepts.eu

Nota: la información utilizada en los planos procede de fuentes oficiales, y se encuentra georeferenciada en el sistema de coordenadas ETRS 89 - 30N



LEYENDA

Delimitaciones territoriales	Nueva Infraestructura Eléctrica
— Recintos municipales	Tramo compartido con PFOT 403AC
	— Línea aérea
	— Línea subterránea



PROYECTO: PLAN ESPECIAL DE INFRAESTRUCTURAS DE EVACUACIÓN "NUDO PINTO - AYUDEN"

TÍTULO DEL PLANO: Situación

ESCALA: 1:15.000 en A3

PROYECTO: 2112

ESCALA GRÁFICA: 0 100 200m

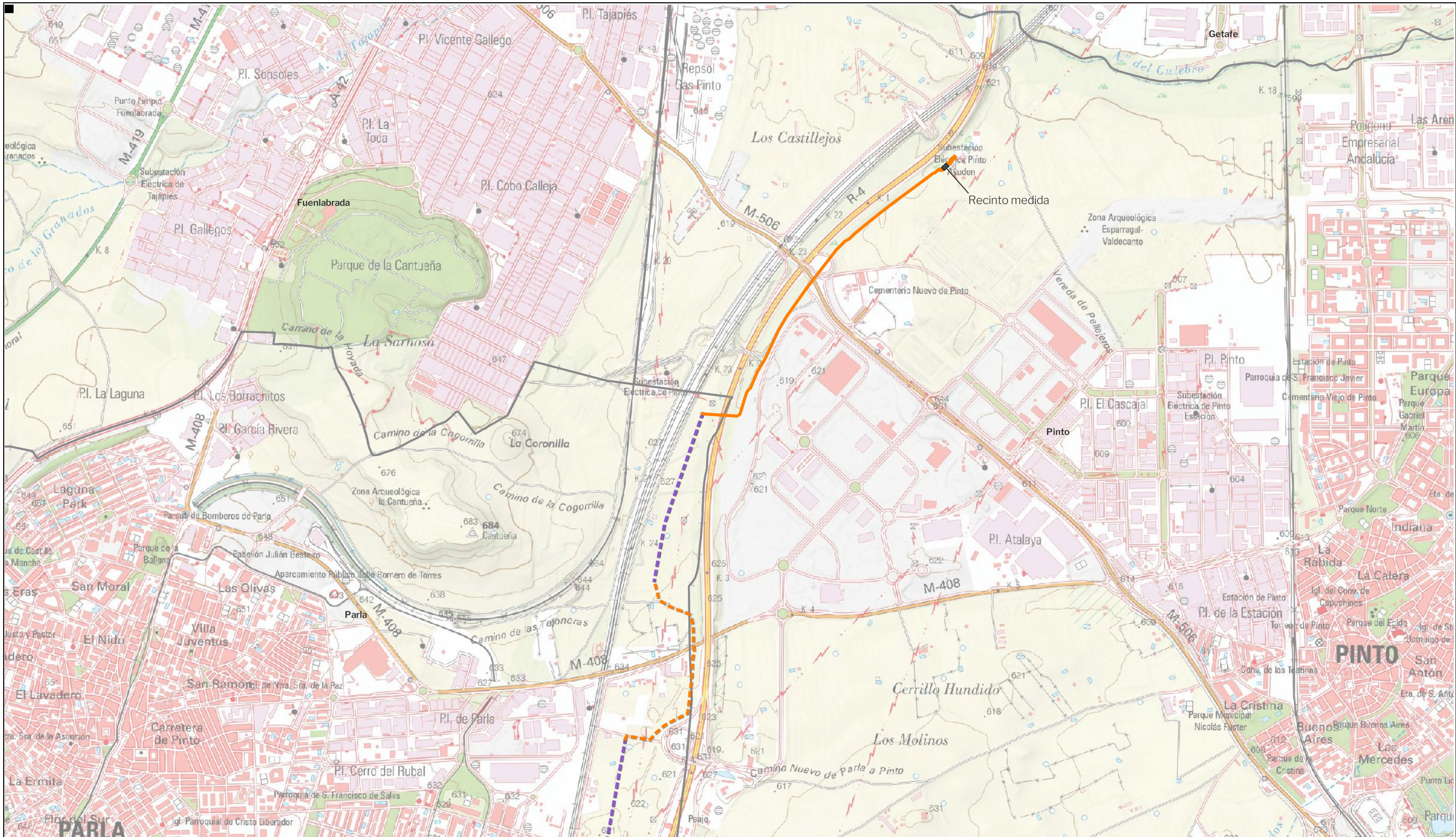
FECHA: Julio 2024

EQUIPO REDACTOR: GRUPO SC Natalia Chinchilla Arq. Col. 12282 COAM David Rojo Arq. Col. 2956 COACyLE

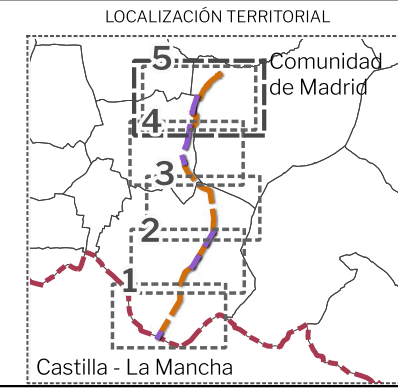
PROMOTOR: MITRA BETA, S.L.U. **CEPSA**

Segundo Mata 1, 2ª, 5. 28224 Pozuelo de Alarcón, Madrid Telf. +34 917 144 220 www.spatialconcepts.eu

Nota: la información utilizada en los planos procede de fuentes oficiales, y se encuentra georeferenciada en el sistema de coordenadas ETRS 89 - 30N



- LEYENDA**
- Delimitaciones territoriales
 - Recintos municipales
 - Nueva Infraestructura Eléctrica
 - Línea Subterránea
 - Recinto medida
 - Tramo compartido con PFOT 403AC
 - Línea aérea
 - Línea subterránea



PROYECTO: PLAN ESPECIAL DE INFRAESTRUCTURAS DE EVACUACIÓN "NUDO PINTO - AYUDEN"

TÍTULO DEL PLANO: Situación

ESCALA: 1:15.000 en A3

PROYECTO: 2112

ESCALA GRÁFICA: 0 100 200m

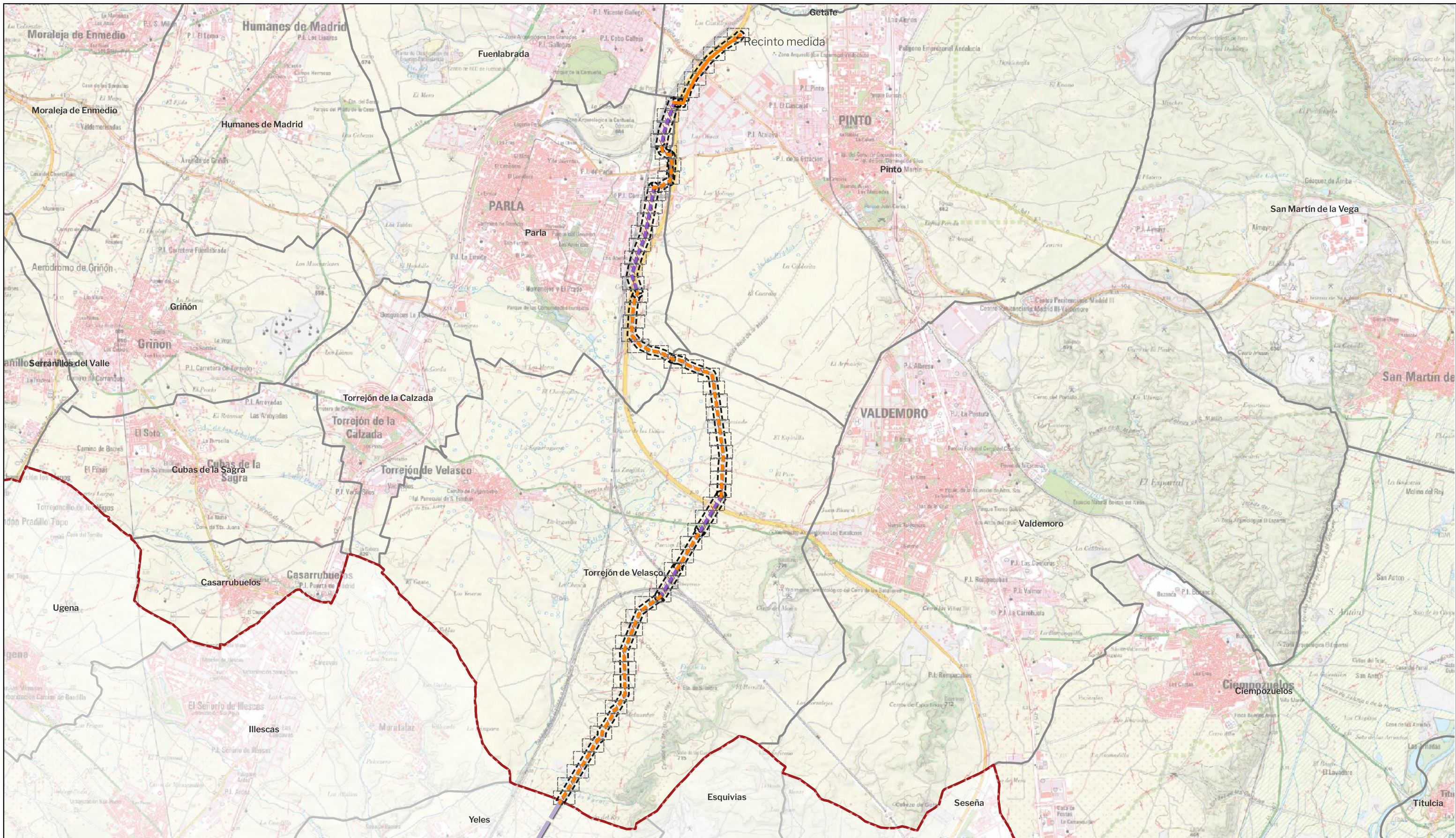
FECHA: Julio 2024

EQUIPO REDACTOR: GRUPO SC Natalia Chinchilla Arq. Col. 12282 COAM David Rojo Arq. Col. 2956 COACyLE

PROMOTOR: MITRA BETA, S.L.U. CEPSA

Segundo Mata 1, 2º, 5. 28224 Pozuelo de Alarcón, Madrid Telf. +34 917 144 220 www.spatialconcepts.eu

Nota: la información utilizada en los planos procede de fuentes oficiales, y se encuentra georeferenciada en el sistema de coordenadas ETRS 89 - 30N



LEYENDA

Delimitaciones territoriales	Nueva Infraestructura Eléctrica	Tramo compartido con PFOT 403AC	Ordenación
--- Recintos autonómicos	— Línea Subterránea	— Línea Subterránea	▭ Ámbito del Plan Especial
— Recintos municipales	■ Recinto medida	— Línea Aérea	▨ Red Supramunicipal de Infraestructuras eléctricas
▭ Ventana gráfica		— Línea Aérea (Fuera CAM)	



PROYECTO: PLAN ESPECIAL DE INFRAESTRUCTURAS DE EVACUACIÓN "NUDO PINTO - AYUDEN"

TÍTULO DEL PLANO
Ámbito y ordenación

R.2.0 DE 64 HOJAS

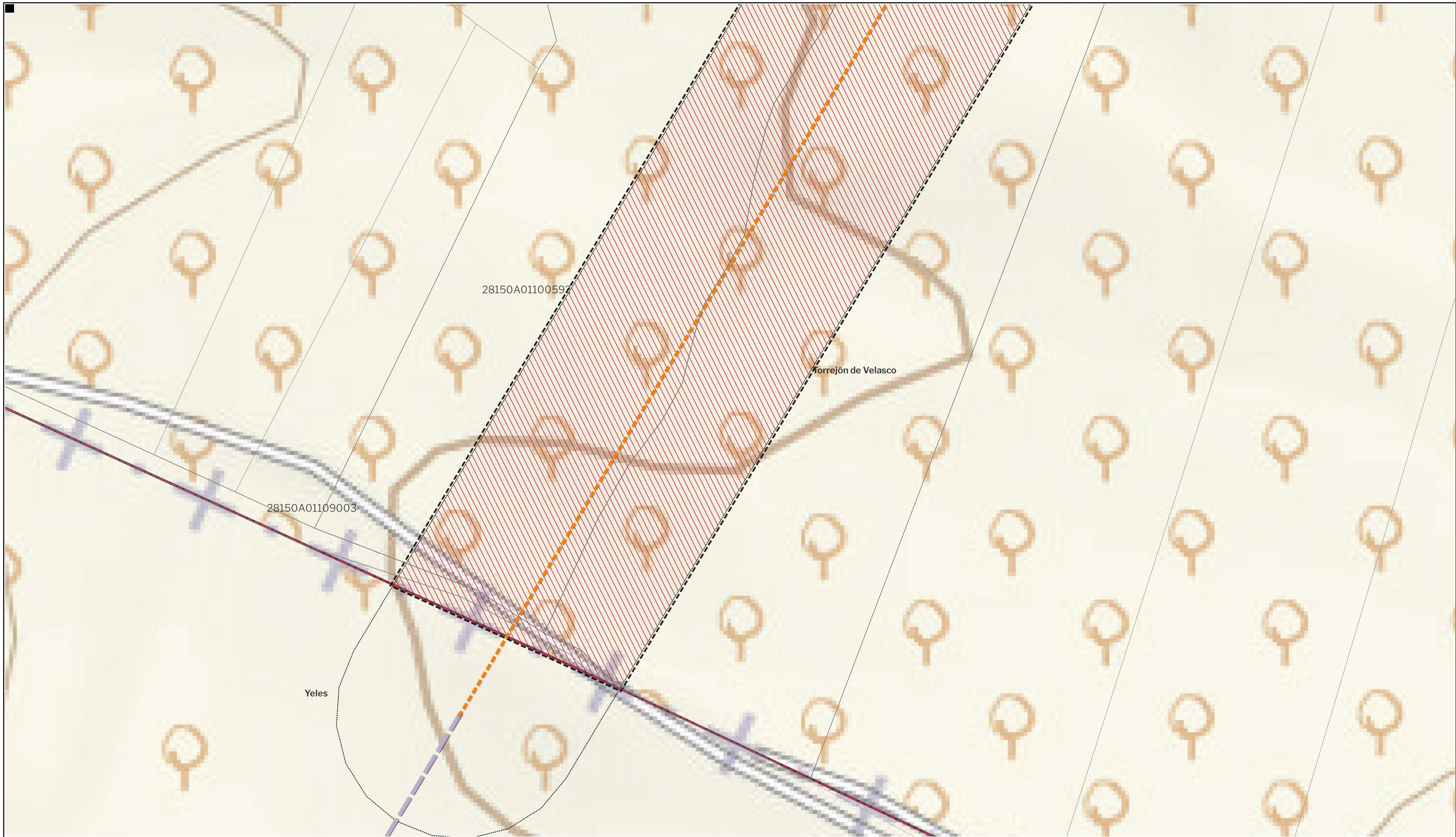
ESCALA 1: 50.000 en A3	PROYECTO 2112	ESCALA GRÁFICA 0 1km	FECHA Julio 2024
---------------------------	------------------	-------------------------	---------------------

EQUIPO REDACTOR
GRUPO SC Natalia Chinchilla Arq. Col. 12282 COAM
David Rojo Arq. Col. 2956 COACyLE

PROMOTOR
CEPSA MITRA BETA, S.L.U.

Segundo Mata 1, 2ª, 5. 28224 Pozuelo de Alarcón, Madrid Telf. +34 917 144 220 www.spatialconcepts.eu

Nota: la información utilizada en los planos procede de fuentes oficiales, y se encuentra georeferenciada en el sistema de coordenadas ETRS 89 - 30N



LEYENDA	Nueva Infraestructura Eléctrica	Ordenación
Delimitaciones territoriales		
--- Recintos autonómicos	□ Zona de afección	□ Ámbito del Plan Especial
— Recintos municipales	Tramo compartido con PFOT 403AC	/// Red Supramunicipal de Infraestructuras Eléctricas
□ Parcelario Municipal con Referencia Catastral	--- Línea Subterránea	
	--- Línea aérea	



PROYECTO: PLAN ESPECIAL DE INFRAESTRUCTURAS DE EVACUACIÓN "NUDO PINTO - AYUDEN"

TÍTULO DEL PLANO: **R.2.1**

Ámbito y Ordenación

ESCALA: 1:1.000 en A3 PROYECTO: 2112 ESCALA GRÁFICA: 0 10 20m FECHA: Julio 2024

EQUIPO REDACTOR: **GRUPO SC** Natalia Chinchilla (Arq. Col. 12282 COAM), David Rojo (Arq. Col. 2956 COACyLE)

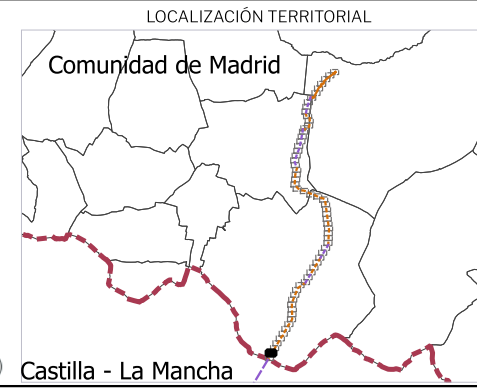
PROMOTOR: **CEPSA** MITRA BETA, S.L.U.

Segundo Mata 1, 2ª, 5. 28224 Pozuelo de Alarcón, Madrid Telf. +34 917 144 220 www.spatialconcepts.eu

Nota: la información utilizada en los planos procede de fuentes oficiales, y se encuentra georeferenciada en el sistema de coordenadas ETRS 89 - 30N



LEYENDA		Ordenación	
Delimitaciones territoriales	Nueva Infraestructura Eléctrica		
Parcelario Municipal con Referencia Catastral	Zona de afección	Ámbito del Plan Especial	
	Tramo compartido con PFOT 403AC	Red Supramunicipal de Infraestructuras Eléctricas	
	Línea Subterránea		



PROYECTO: PLAN ESPECIAL DE INFRAESTRUCTURAS DE EVACUACIÓN "NUDO PINTO - AYUDEN"

TÍTULO DEL PLANO
Ámbito y Ordenación

R.2.2

DE 64 HOJAS

ESCALA 1:1.000 en A3 PROYECTO 2112 ESCALA GRÁFICA 0 10 20m FECHA Julio 2024

EQUIPO REDACTOR	PROMOTOR
GRUPO SC Natalia Chinchilla Arq. Col. 12282 COAM David Rojo Arq. Col. 2956 COACyLE	CEPSA MITRA BETA, S.L.U.

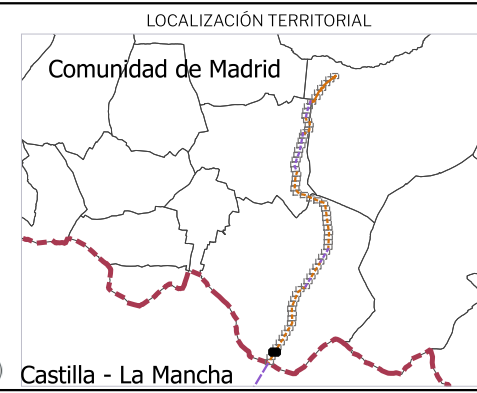
Segundo Mata 1, 2ª, 5. 28224 Pozuelo de Alarcón, Madrid Telf. +34 917 144 220 www.spatialconcepts.eu

Nota: la información utilizada en los planos procede de fuentes oficiales, y se encuentra georeferenciada en el sistema de coordenadas ETRS 89 - 30N



LEYENDA

- | | | |
|---|---|--|
| <p>Delimitaciones territoriales</p> <ul style="list-style-type: none"> Parcelario Municipal con Referencia Catastral | <p>Nueva Infraestructura Eléctrica</p> <ul style="list-style-type: none"> Zona de afección Tramo compartido con PFOT 403AC Línea Subterránea | <p>Ordenación</p> <ul style="list-style-type: none"> Ámbito del Plan Especial Red Supramunicipal de Infraestructuras Eléctricas |
|---|---|--|



PROYECTO: PLAN ESPECIAL DE INFRAESTRUCTURAS DE EVACUACIÓN "NUDO PINTO - AYUDEN"

TÍTULO DEL PLANO
Ámbito y Ordenación

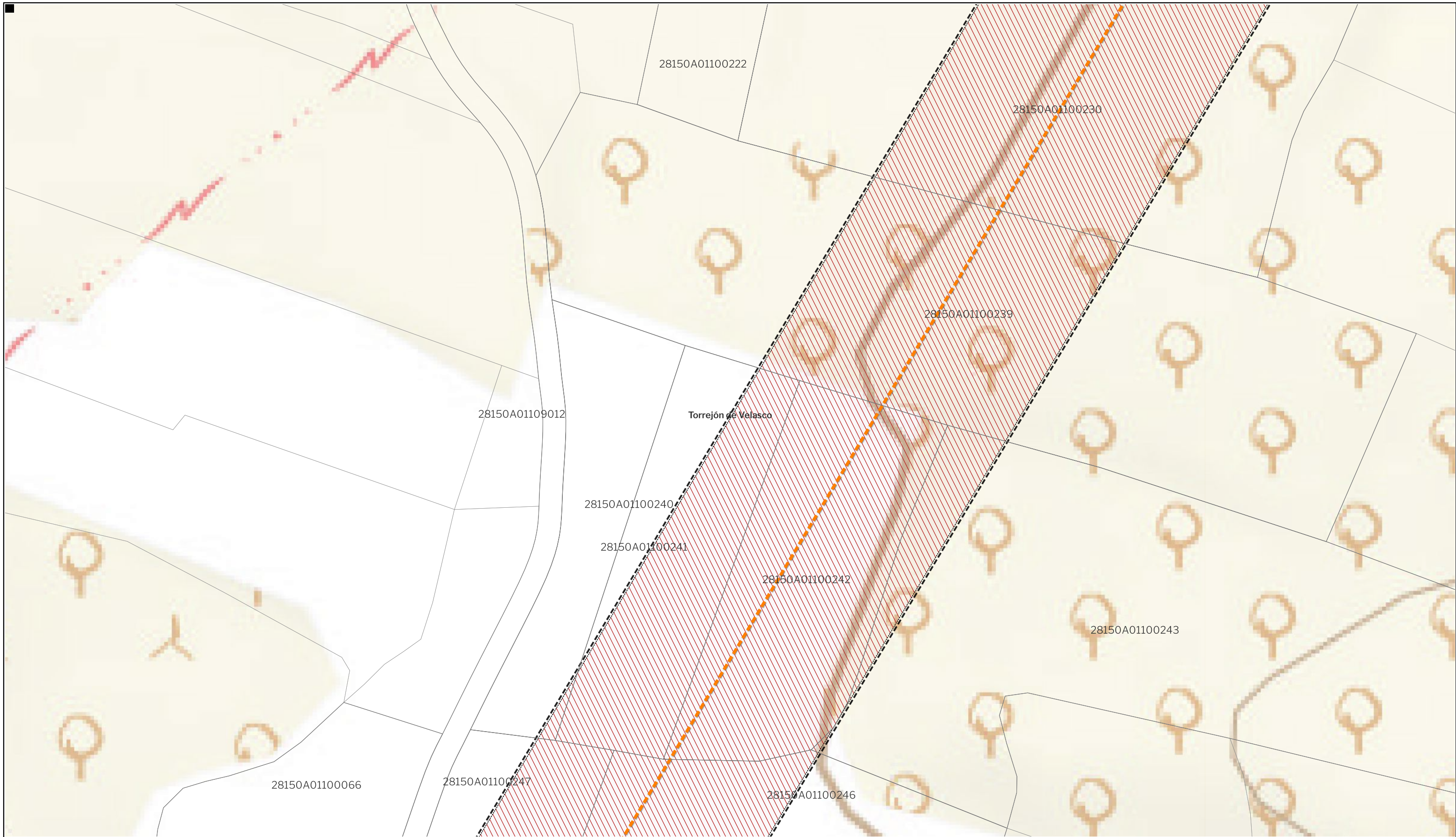
R.2.3

ESCALA 1:1.000 en A3 PROYECTO 2112 ESCALA GRÁFICA 0 10 20m FECHA Julio 2024

EQUIPO REDACTOR	PROMOTOR
<p>GRUPO SC Natalia Chinchilla Arq. Col. 12282 COAM David Rojo Arq. Col. 2956 COACyLE</p>	<p>CEPSA MITRA BETA, S.L.U.</p>

Segundo Mata 1, 2ª, 5. 28224 Pozuelo de Alarcón, Madrid Telf. +34 917 144 220 www.spatialconcepts.eu

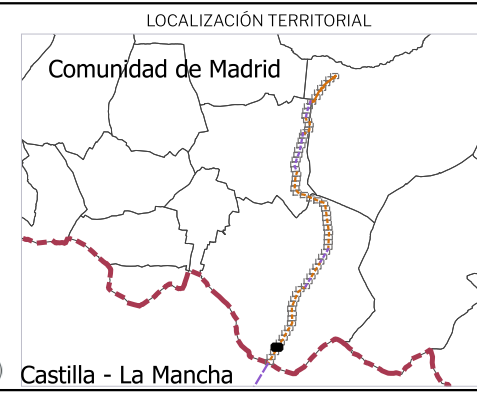
Nota: la información utilizada en los planos procede de fuentes oficiales, y se encuentra georeferenciada en el sistema de coordenadas ETRS 89 - 30N



LEYENDA
 Delimitaciones territoriales
 Parcelario Municipal con Referencia Catastral

Nueva Infraestructura Eléctrica
 Zona de afección
 Tramo compartido con PFOT 403AC
 Línea Subterránea

Ordenación
 Ámbito del Plan Especial
 Red Supramunicipal de Infraestructuras Eléctricas



PROYECTO: PLAN ESPECIAL DE INFRAESTRUCTURAS DE EVACUACIÓN "NUDO PINTO - AYUDEN"
 TÍTULO DEL PLANO: **R.2.4**
 Ámbito y Ordenación

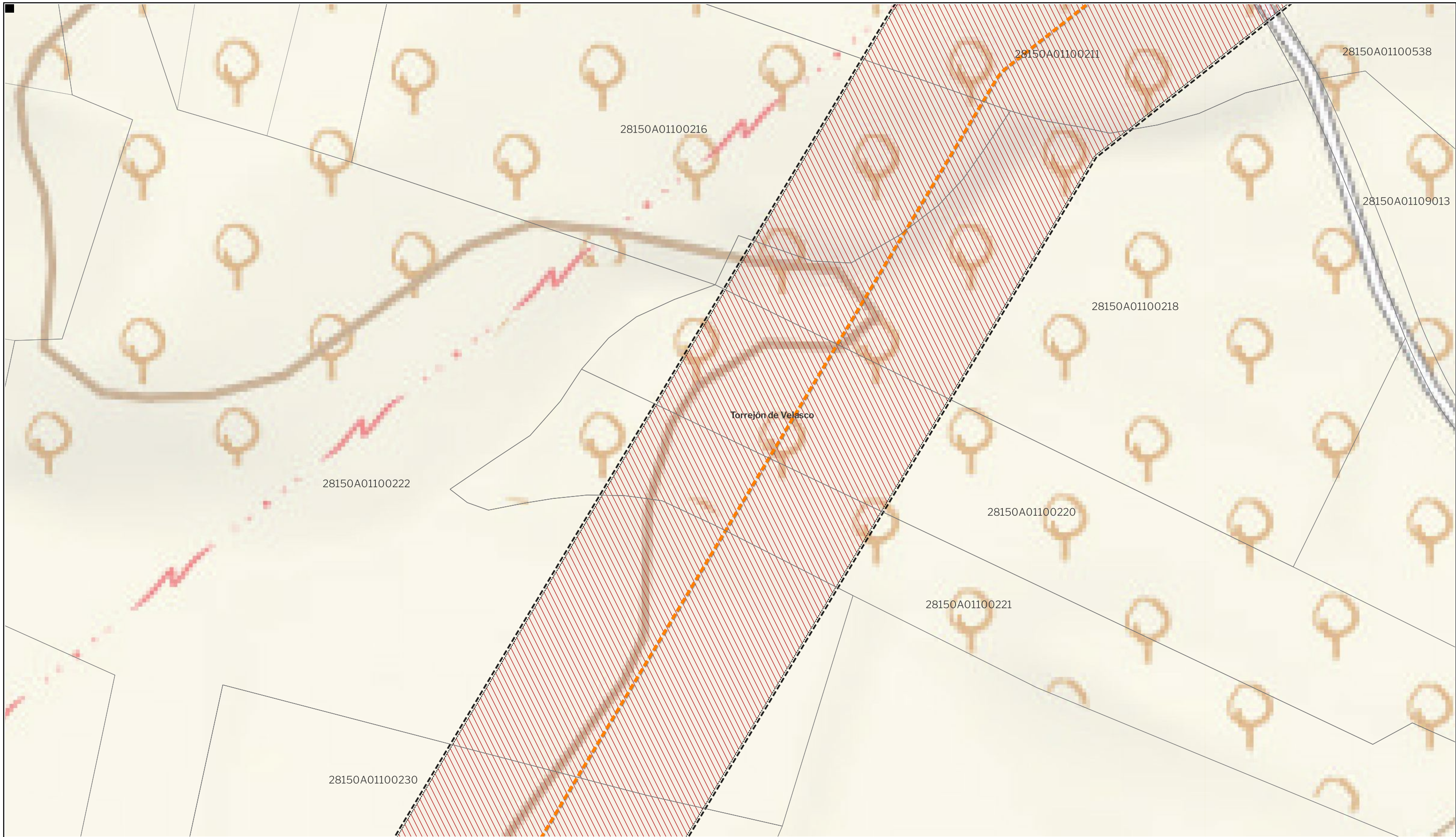
ESCALA 1:1.000 en A3 PROYECTO 2112 ESCALA GRÁFICA 0 10 20m FECHA Julio 2024

EQUIPO REDACTOR: **GRUPO SC** Natalia Chinchilla Arq. Col. 12282 COAM, David Rojo Arq. Col. 2956 COACyLE

PROMOTOR: **CEPSA** MITRA BETA, S.L.U.

Segundo Mata 1, 2ª, 5. 28224 Pozuelo de Alarcón, Madrid Telf. +34 917 144 220 www.spatialconcepts.eu

Nota: la información utilizada en los planos procede de fuentes oficiales, y se encuentra georeferenciada en el sistema de coordenadas ETRS 89 - 30N



LEYENDA
 Delimitaciones territoriales

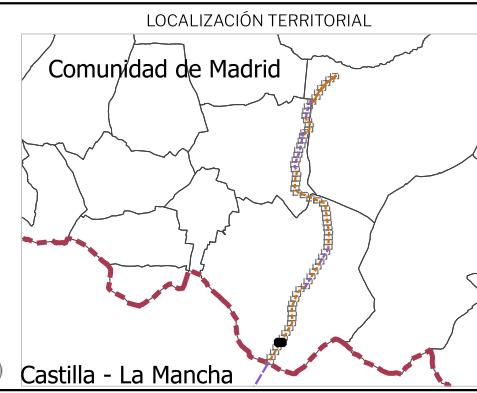
- Parcelario Municipal con Referencia Catastral

Nueva Infraestructura Eléctrica

- Zona de afección
- Tramo compartido con PFOT 403AC
- Línea Subterránea

Ordenación

- Ámbito del Plan Especial
- Red Supramunicipal de Infraestructuras Eléctricas



PROYECTO: PLAN ESPECIAL DE INFRAESTRUCTURAS DE EVACUACIÓN "NUDO PINTO - AYUDEN"

TÍTULO DEL PLANO: **R.2.5**

Ámbito y Ordenación

ESCALA 1:1.000 en A3 PROYECTO 2112 ESCALA GRÁFICA 0 10 20m FECHA Julio 2024

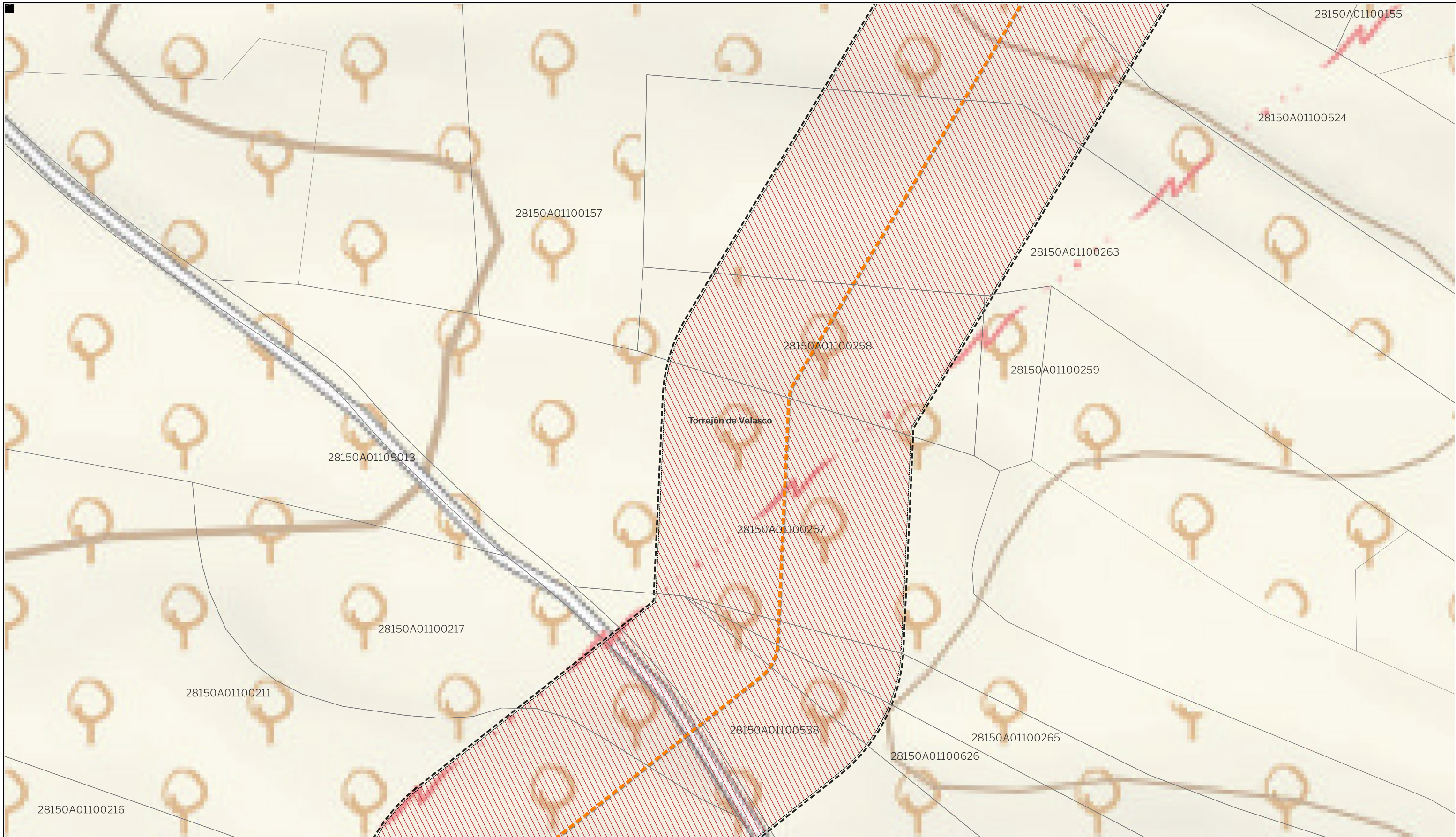
EQUIPO REDACTOR: **GRUPO SC** Natalia Chinchilla (Arq. Col. 12282 COAM), David Rojo (Arq. Col. 2956 COACyLE)

PROMOTOR: **CEPSA** MITRA BETA, S.L.U.

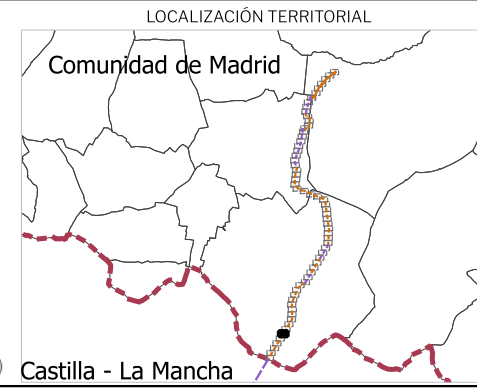
Segundo Mata 1, 2ª, 5. 28224 Pozuelo de Alarcón, Madrid Telf. +34 917 144 220 www.spatialconcepts.eu

DE 64 HOJAS

Nota: la información utilizada en los planos procede de fuentes oficiales, y se encuentra georeferenciada en el sistema de coordenadas ETRS 89 - 30N



LEYENDA	
Delimitaciones territoriales	Nueva Infraestructura Eléctrica
Parcelario Municipal con Referencia Catastral	Zona de afección
	Tramo compartido con PFOT 403AC
	Línea Subterránea
	Ordenación
	Ámbito del Plan Especial
	Red Supramunicipal de Infraestructuras Eléctricas



PROYECTO: PLAN ESPECIAL DE INFRAESTRUCTURAS DE EVACUACIÓN "NUDO PINTO - AYUDEN"

TÍTULO DEL PLANO: **R.2.6**

Ámbito y Ordenación

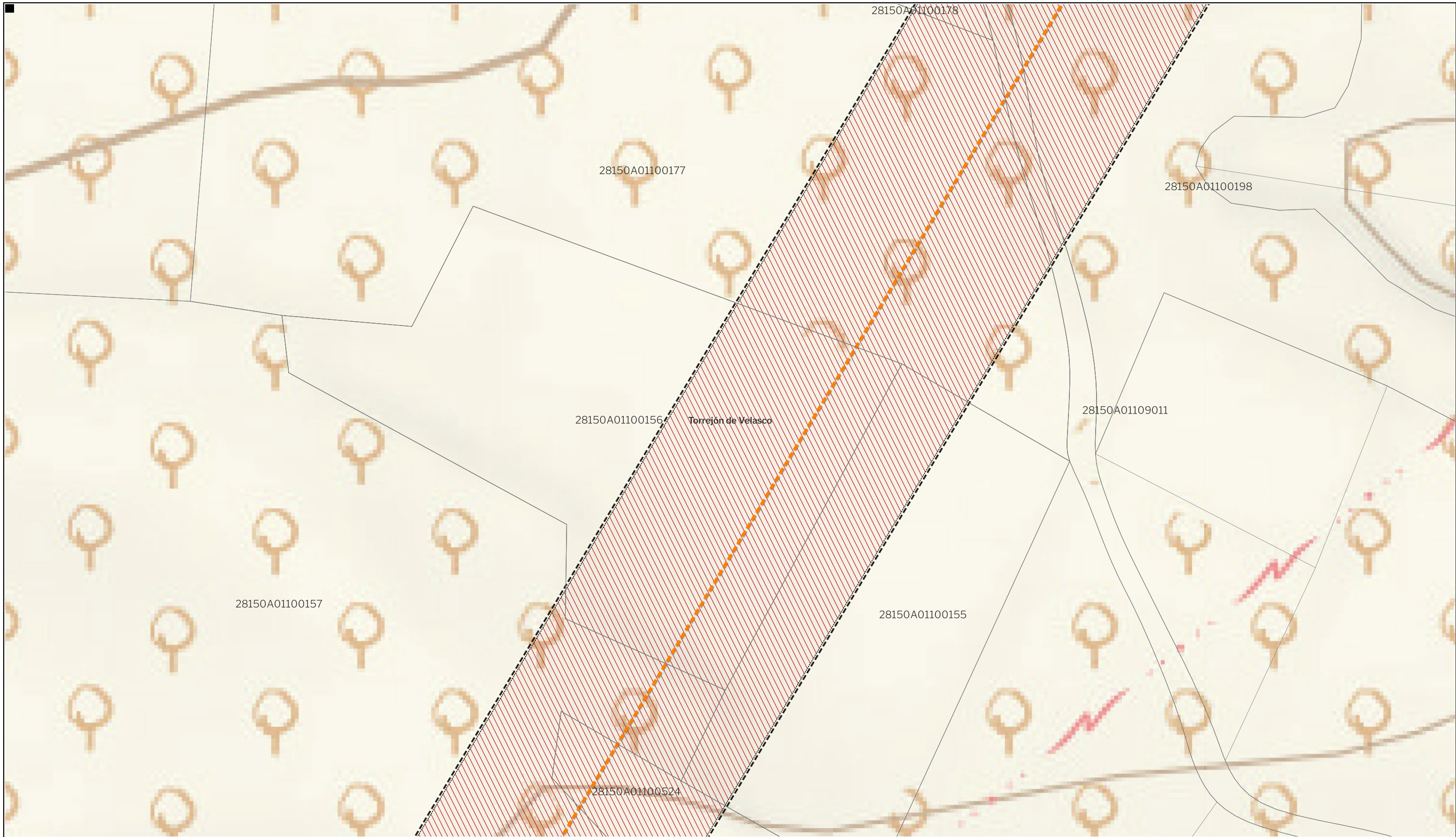
ESCALA: 1:1.000 en A3 PROYECTO: 2112 ESCALA GRÁFICA: 0 10 20m FECHA: Julio 2024

EQUIPO REDACTOR: **GRUPO SC** Natalia Chinchilla (Arq. Col. 12282 COAM), David Rojo (Arq. Col. 2956 COACyLE)

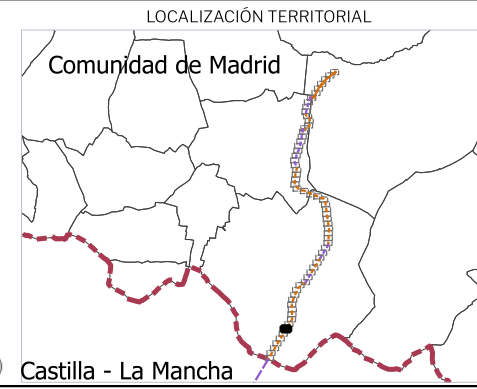
PROMOTOR: **CEPSA** MITRA BETA, S.L.U.

Segundo Mata 1, 2ª, 5. 28224 Pozuelo de Alarcón, Madrid Telf. +34 917 144 220 www.spatialconcepts.eu

Nota: la información utilizada en los planos procede de fuentes oficiales, y se encuentra georeferenciada en el sistema de coordenadas ETRS 89 - 30N



LEYENDA		Ordenación	
Delimitaciones territoriales	Nueva Infraestructura Eléctrica	Zona de afección	
Parcelario Municipal con Referencia Catastral	Tramo compartido con PFOT 403AC	Ámbito del Plan Especial	Red Supramunicipal de Infraestructuras Eléctricas
	Línea Subterránea		



PROYECTO: PLAN ESPECIAL DE INFRAESTRUCTURAS DE EVACUACIÓN "NUDO PINTO - AYUDEN"

TÍTULO DEL PLANO: **R.2.7**

Ámbito y Ordenación

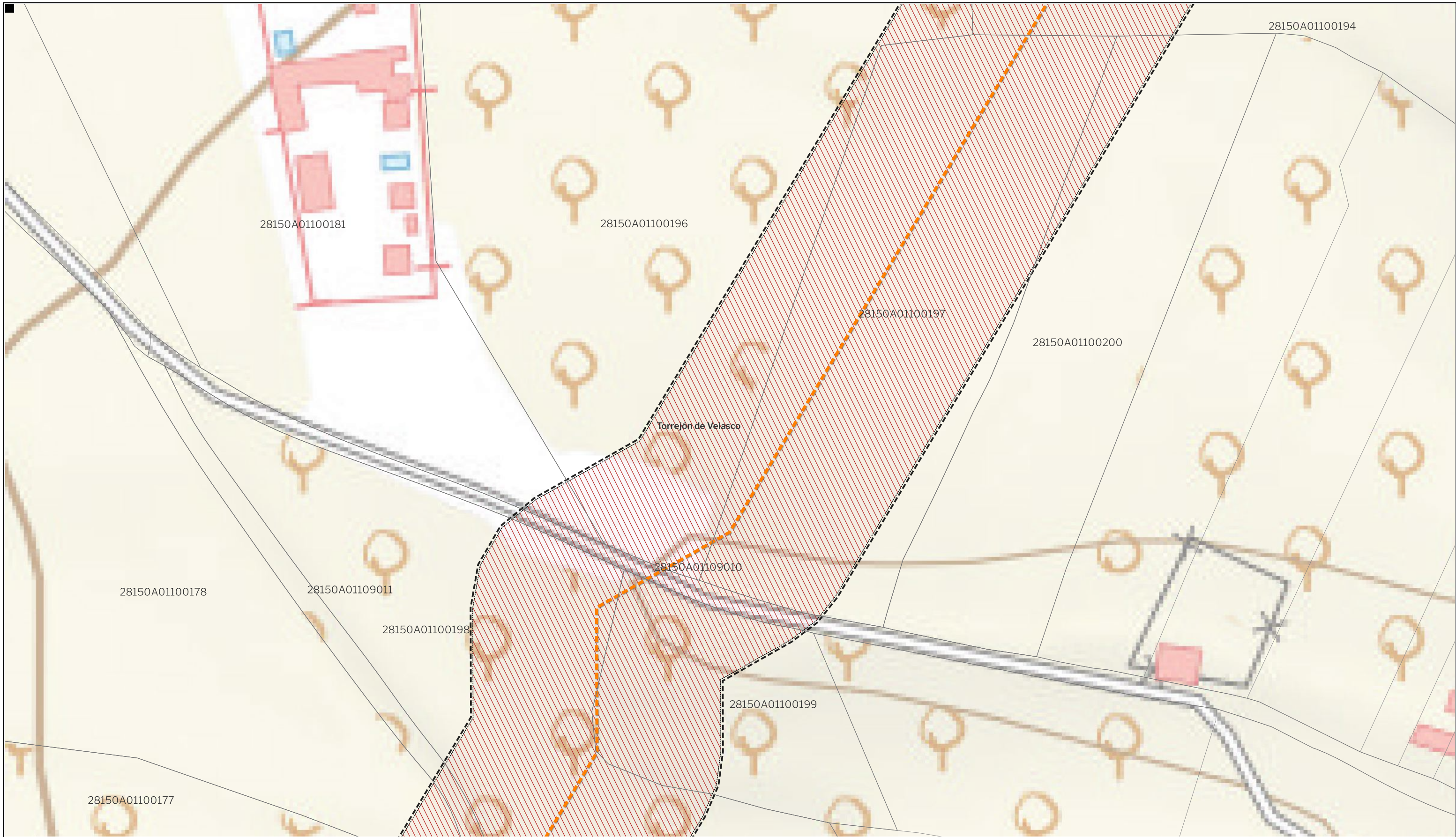
ESCALA 1:1.000 en A3 PROYECTO 2112 ESCALA GRÁFICA 0 10 20m FECHA Julio 2024

EQUIPO REDACTOR: **GRUPO SC** Natalia Chinchilla Arq. Col. 12282 COAM, David Rojo Arq. Col. 2956 COACyLE

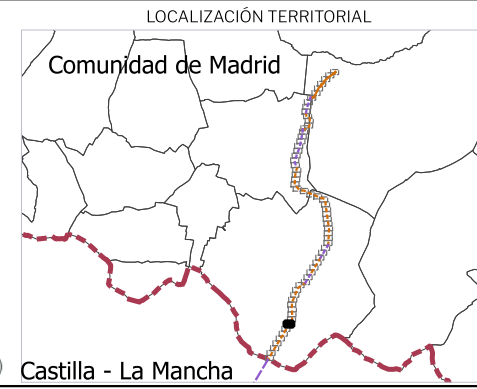
PROMOTOR: **CEPSA** MITRA BETA, S.L.U.

Segundo Mata 1, 2ª, 5. 28224 Pozuelo de Alarcón, Madrid Telf. +34 917 144 220 www.spatialconcepts.eu

Nota: la información utilizada en los planos procede de fuentes oficiales, y se encuentra georeferenciada en el sistema de coordenadas ETRS 89 - 30N



LEYENDA		Ordenación	
Delimitaciones territoriales	Nueva Infraestructura Eléctrica	Ordenación	
Parcelario Municipal con Referencia Catastral	Zona de afección	Ámbito del Plan Especial	Red Supramunicipal de Infraestructuras Eléctricas
	Tramo compartido con PFOT 403AC		
	Línea Subterránea		



PROYECTO: PLAN ESPECIAL DE INFRAESTRUCTURAS DE EVACUACIÓN "NUDO PINTO - AYUDEN"

TÍTULO DEL PLANO: **R.2.8**

Ámbito y Ordenación

ESCALA: 1:1.000 en A3 PROYECTO: 2112 ESCALA GRÁFICA: 0 10 20m FECHA: Julio 2024

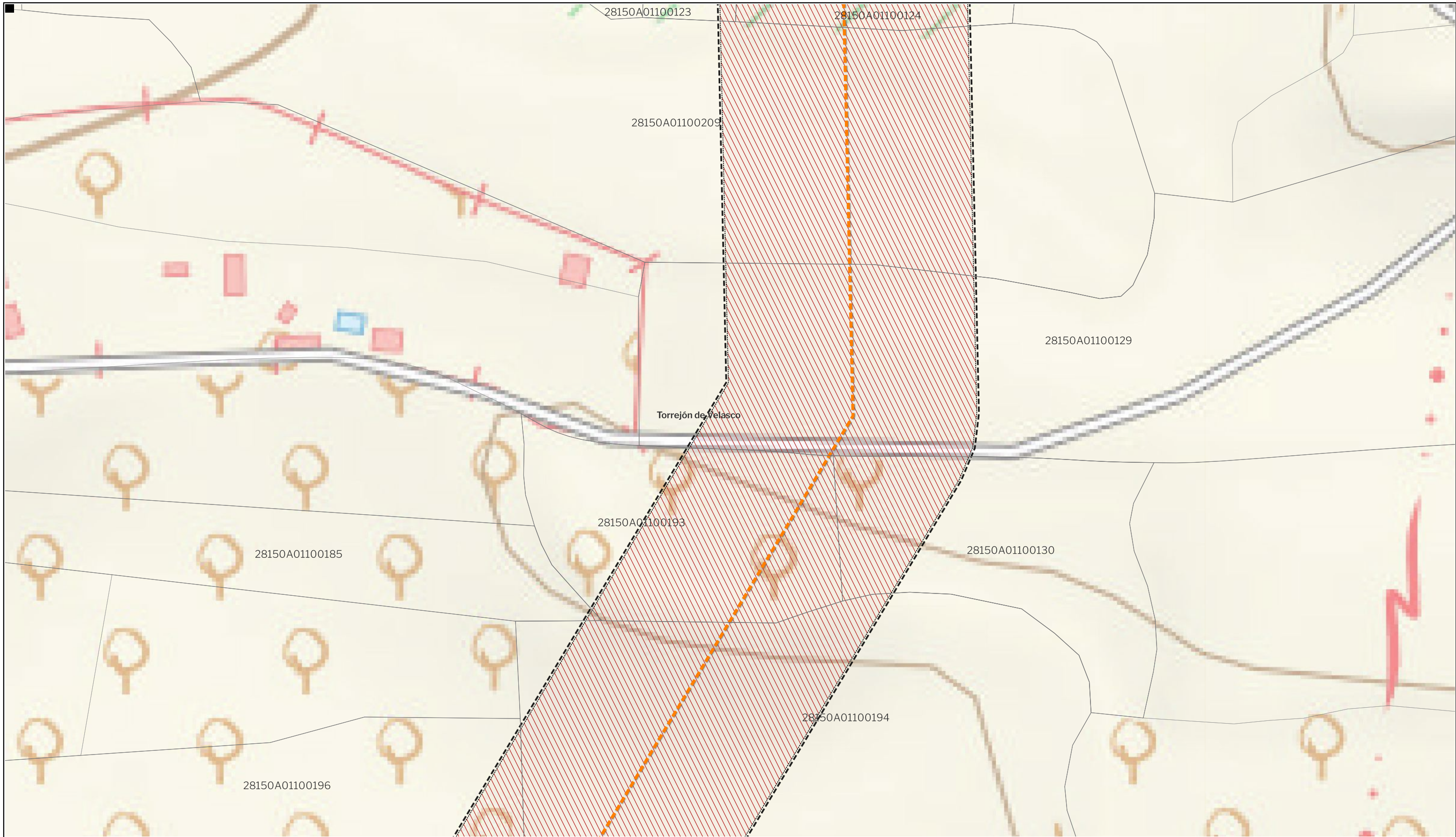
EQUIPO REDACTOR: **GRUPO SC** Natalia Chinchilla (Arq. Col. 12282 COAM), David Rojo (Arq. Col. 2956 COACyLE)

PROMOTOR: **CEPSA** MITRA BETA, S.L.U.

Segundo Mata 1, 2ª, 5. 28224 Pozuelo de Alarcón, Madrid Telf. +34 917 144 220 www.spatialconcepts.eu

DE 64 HOJAS

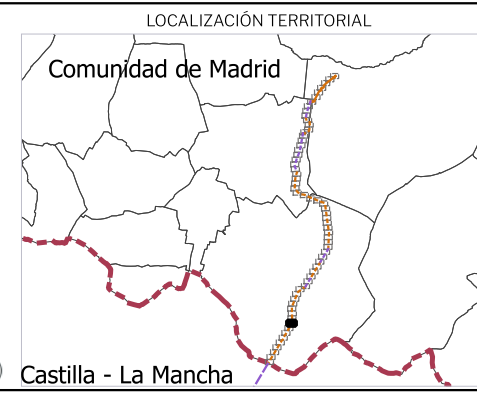
Nota: la información utilizada en los planos procede de fuentes oficiales, y se encuentra georeferenciada en el sistema de coordenadas ETRS 89 - 30N



LEYENDA
 Delimitaciones territoriales
 Parcelario Municipal con Referencia Catastral

Nueva Infraestructura Eléctrica
 Zona de afección
 Tramo compartido con PFOT 403AC
 Línea Subterránea

Ordenación
 Ámbito del Plan Especial
 Red Supramunicipal de Infraestructuras Eléctricas



PROYECTO: PLAN ESPECIAL DE INFRAESTRUCTURAS DE EVACUACIÓN
"NUDO PINTO - AYUDEN"
 TÍTULO DEL PLANO
Ámbito y Ordenación
R.2.9

ESCALA 1:1.000 en A3 PROYECTO 2112 ESCALA GRÁFICA 0 10 20m FECHA Julio 2024

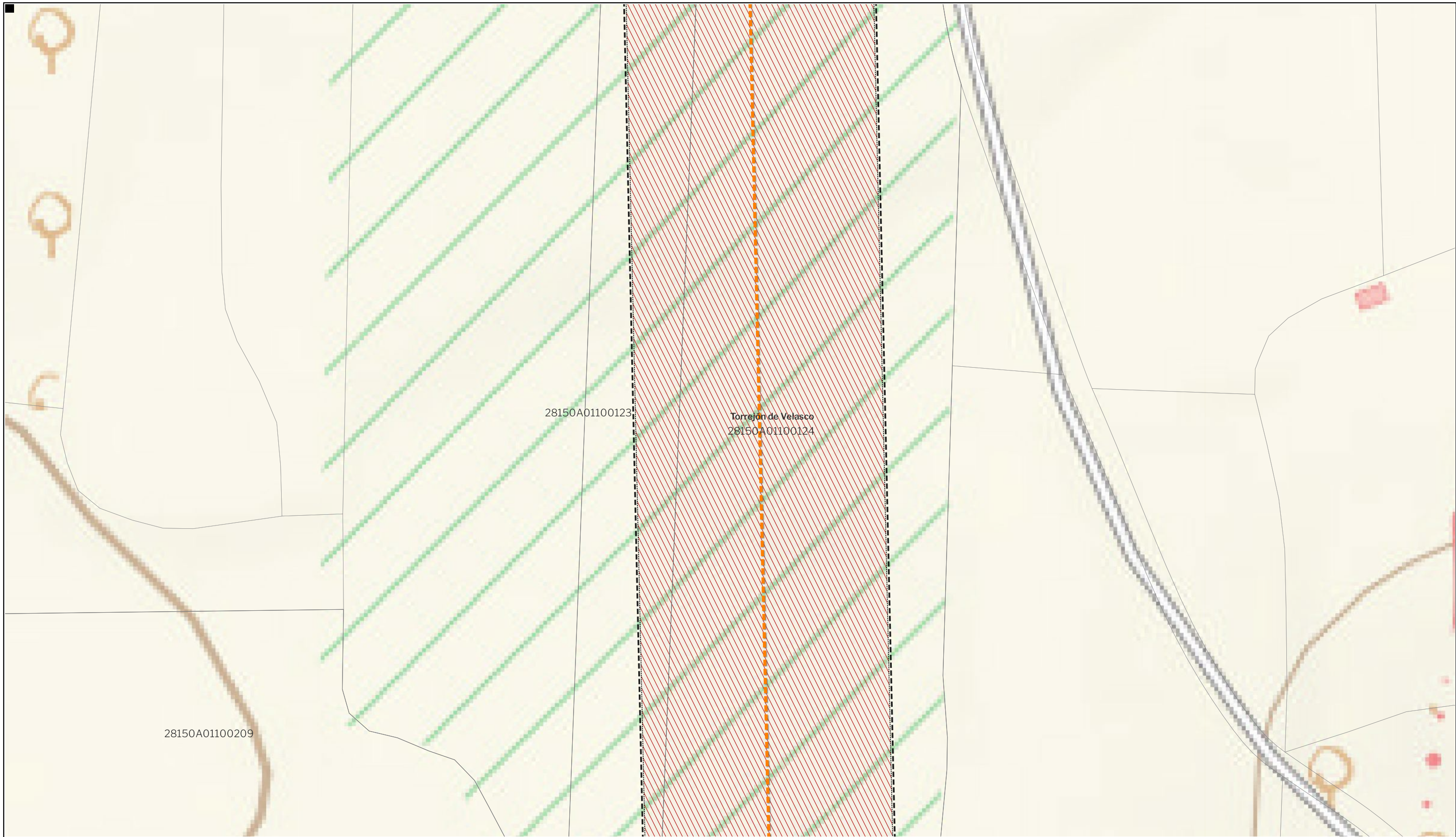
EQUIPO REDACTOR GRUPO SC Natalia Chinchilla Arq. Col. 12282 COAM David Rojo Arq. Col. 2956 COACyLE

PROMOTOR MITRA BETA, S.L.U. **CEPSA**

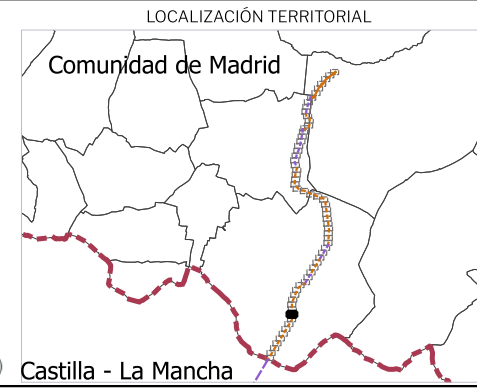
Segundo Mata 1, 2ª, 5. 28224 Pozuelo de Alarcón, Madrid Telf. +34 917 144 220 www.spatialconcepts.eu

DE 64 HOJAS

Nota: la información utilizada en los planos procede de fuentes oficiales, y se encuentra georeferenciada en el sistema de coordenadas ETRS 89 - 30N



LEYENDA		Ordenación	
Delimitaciones territoriales	Nueva Infraestructura Eléctrica		
Parcelario Municipal con Referencia Catastral	Zona de afección	Ámbito del Plan Especial	
	Tramo compartido con PFOT 403AC	Red Supramunicipal de Infraestructuras Eléctricas	
	Línea Subterránea		



PROYECTO: PLAN ESPECIAL DE INFRAESTRUCTURAS DE EVACUACIÓN "NUDO PINTO - AYUDEN"

TÍTULO DEL PLANO: **R.2. 10**

Ámbito y Ordenación

ESCALA: 1:1.000 en A3 PROYECTO: 2112 ESCALA GRÁFICA: 0 10 20m FECHA: Julio 2024

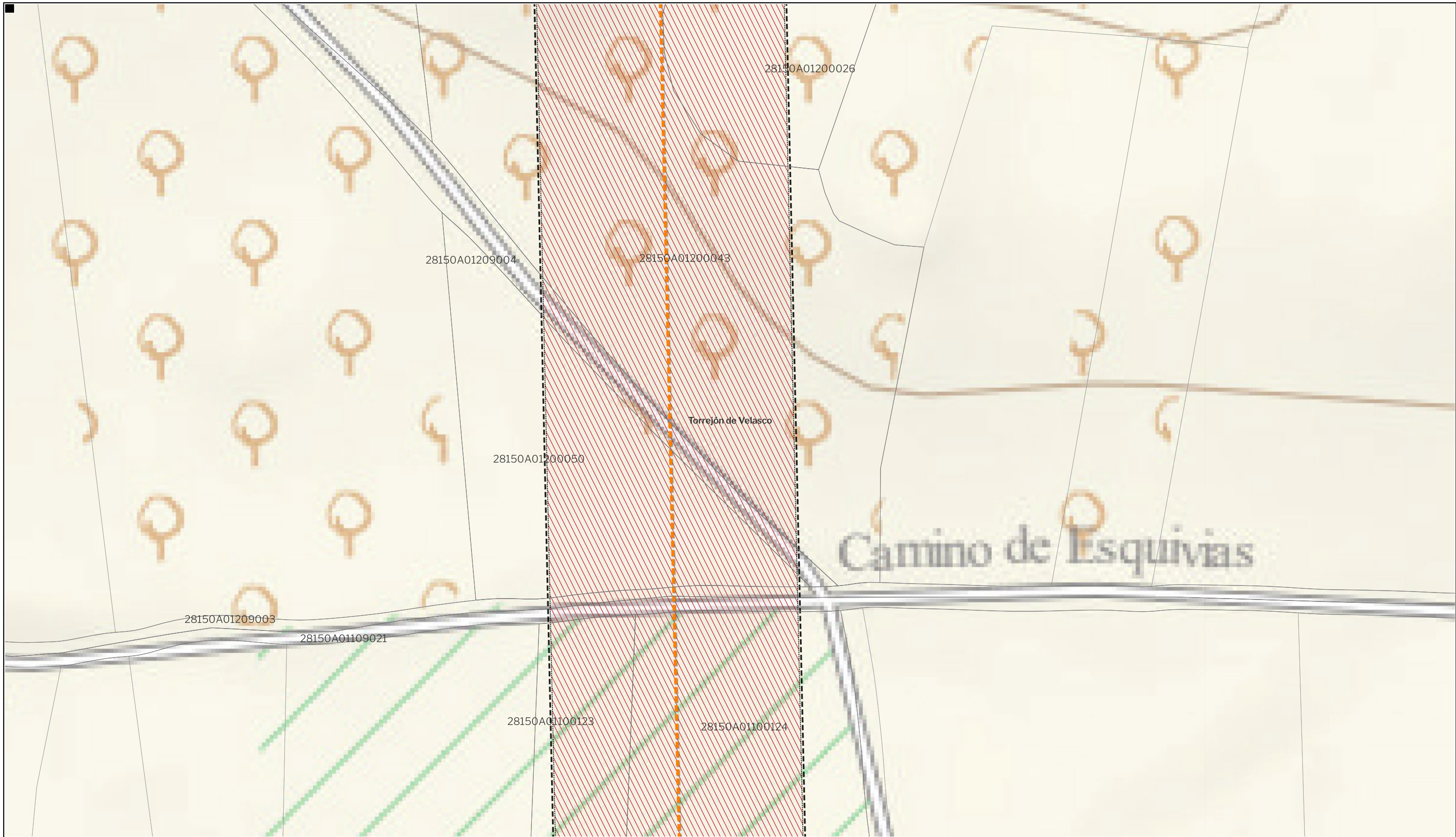
EQUIPO REDACTOR: **GRUPO SC** Natalia Chinchilla (Arq. Col. 12282 COAM), David Rojo (Arq. Col. 2956 COACyLE)

PROMOTOR: **CEPSA** MITRA BETA, S.L.U.

Segundo Mata 1, 2ª, 5. 28224 Pozuelo de Alarcón, Madrid Telf. +34 917 144 220 www.spatialconcepts.eu

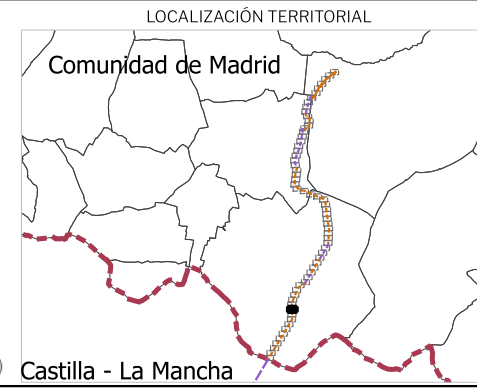
DE 64 HOJAS

Nota: la información utilizada en los planos procede de fuentes oficiales, y se encuentra georeferenciada en el sistema de coordenadas ETRS 89 - 30N



LEYENDA

<p>Delimitaciones territoriales</p> <ul style="list-style-type: none"> Parcelario Municipal con Referencia Catastral 	<p>Nueva Infraestructura Eléctrica</p> <ul style="list-style-type: none"> Zona de afección Tramo compartido con PFOT 403AC Línea Subterránea 	<p>Ordenación</p> <ul style="list-style-type: none"> Ámbito del Plan Especial Red Supramunicipal de Infraestructuras Eléctricas
---	---	--



PROYECTO: PLAN ESPECIAL DE INFRAESTRUCTURAS DE EVACUACIÓN "NUDO PINTO - AYUDEN"

TÍTULO DEL PLANO: **R.2.11**

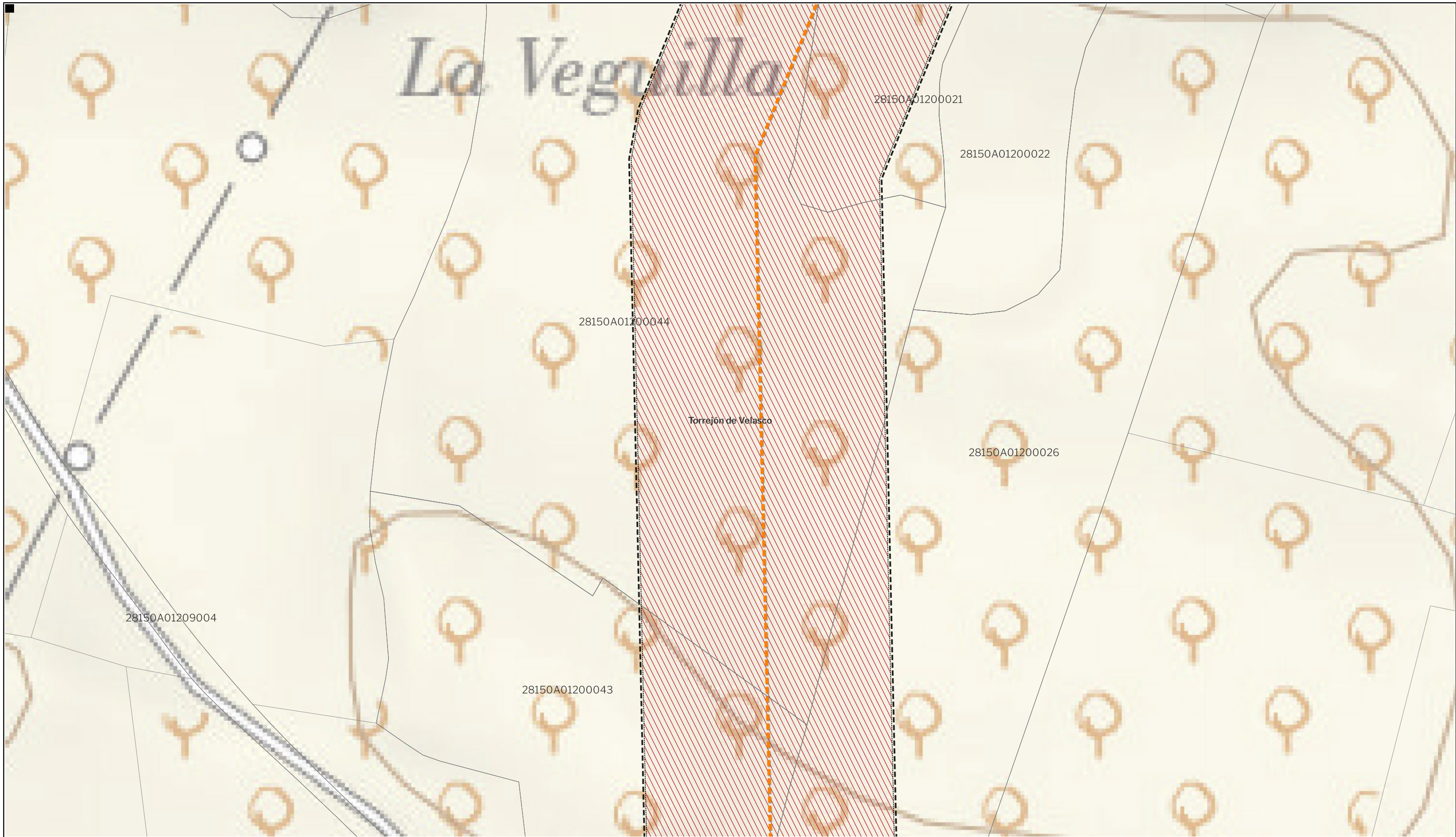
Ámbito y Ordenación

ESCALA: 1:1.000 en A3 PROYECTO: 2112 ESCALA GRÁFICA: 0 10 20m FECHA: Julio 2024

EQUIPO REDACTOR	PROMOTOR
<p>GRUPO SC Natalia Chinchilla Arq. Col. 12282 COAM David Rojo Arq. Col. 2956 COACyLE</p>	<p>MITRA BETA, S.L.U.</p>

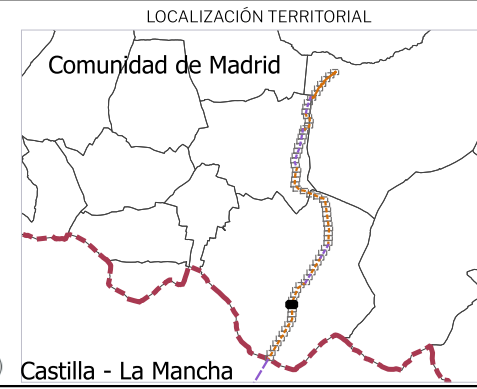
Segundo Mata 1, 2ª, 5. 28224 Pozuelo de Alarcón, Madrid Telf. +34 917 144 220 www.spatialconcepts.eu

Nota: la información utilizada en los planos procede de fuentes oficiales, y se encuentra georeferenciada en el sistema de coordenadas ETRS 89 - 30N



LEYENDA

Delimitaciones territoriales	Nueva Infraestructura Eléctrica	Ordenación
Parcelario Municipal con Referencia Catastral	Zona de afección	Ámbito del Plan Especial
	Tramo compartido con PFOT 403AC	Red Supramunicipal de Infraestructuras Eléctricas
	Línea Subterránea	



PROYECTO: PLAN ESPECIAL DE INFRAESTRUCTURAS DE EVACUACIÓN "NUDO PINTO - AYUDEN"

TÍTULO DEL PLANO: **R.2.12**

Ámbito y Ordenación

ESCALA: 1:1.000 en A3 PROYECTO: 2112 ESCALA GRÁFICA: 0 10 20m FECHA: Julio 2024

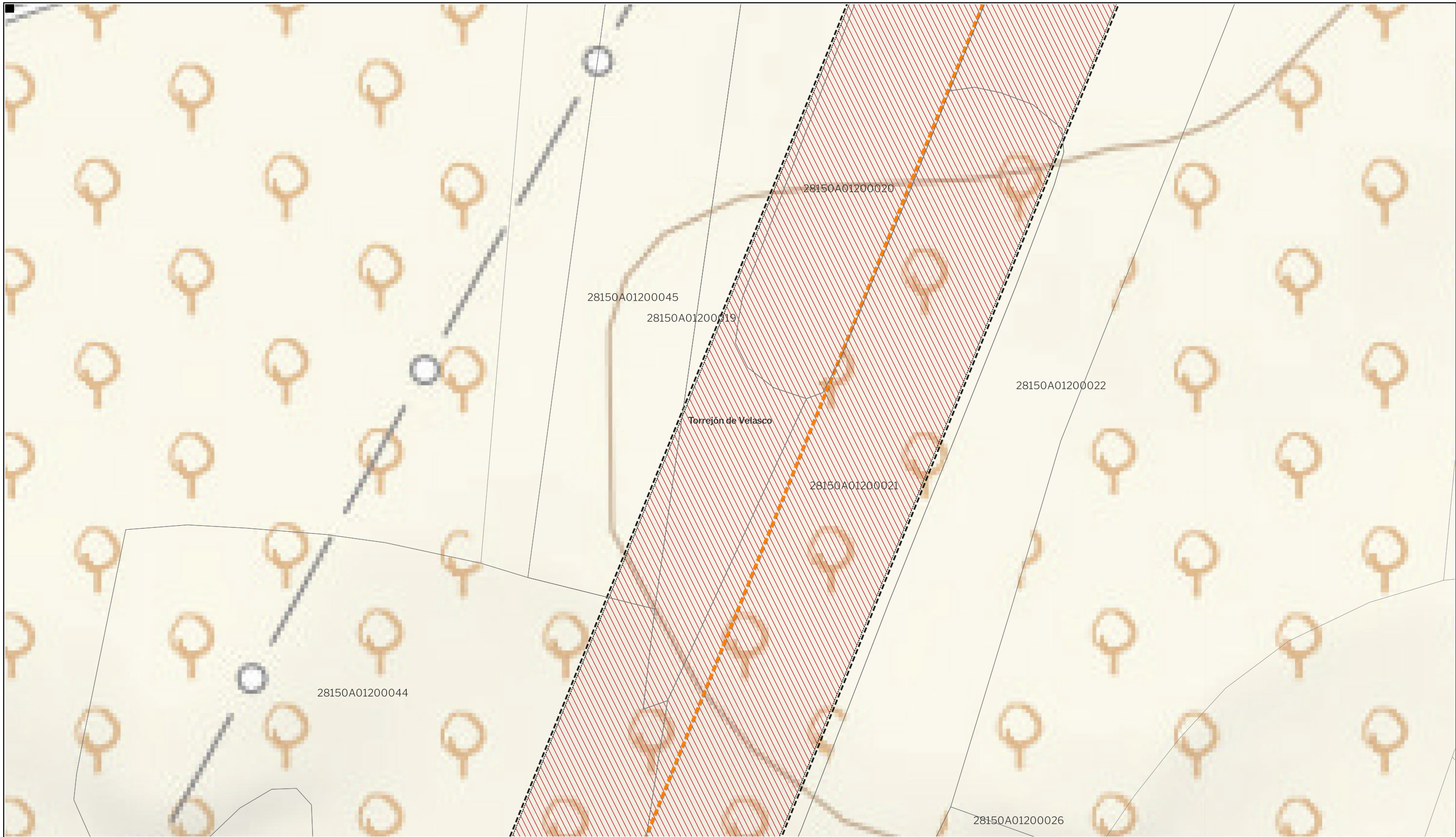
EQUIPO REDACTOR: **GRUPO SC** Natalia Chinchilla (Arq. Col. 12282 COAM), David Rojo (Arq. Col. 2956 COACyLE)

PROMOTOR: **CEPSA** MITRA BETA, S.L.U.

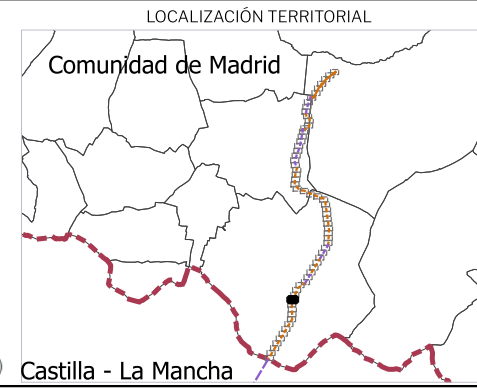
Segundo Mata 1, 2ª, 5. 28224 Pozuelo de Alarcón, Madrid Telf. +34 917 144 220 www.spatialconcepts.eu

DE 64 HOJAS

Nota: la información utilizada en los planos procede de fuentes oficiales, y se encuentra georeferenciada en el sistema de coordenadas ETRS 89 - 30N



LEYENDA		Ordenación	
Delimitaciones territoriales	Nueva Infraestructura Eléctrica	Tramo compartido con PFOT 403AC	Red Supramunicipal de Infraestructuras Eléctricas
Parcelario Municipal con Referencia Catastral	Zona de afección	Línea Subterránea	
	Ámbito del Plan Especial		



PROYECTO: PLAN ESPECIAL DE INFRAESTRUCTURAS DE EVACUACIÓN "NUDO PINTO - AYUDEN"

TÍTULO DEL PLANO: **R.2.13**

Ámbito y Ordenación

ESCALA: 1:1.000 en A3 PROYECTO: 2112 ESCALA GRÁFICA: 0 10 20m FECHA: Julio 2024

EQUIPO REDACTOR: **GRUPO SC** Natalia Chinchilla (Arq. Col. 12282 COAM), David Rojo (Arq. Col. 2956 COACyLE)

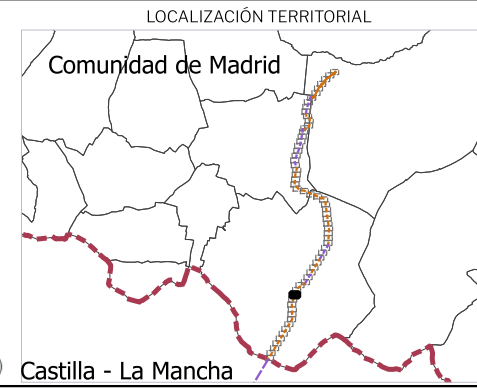
PROMOTOR: **CEPSA** MITRA BETA, S.L.U.

Segundo Mata 1, 2ª, 5. 28224 Pozuelo de Alarcón, Madrid Telf. +34 917 144 220 www.spatialconcepts.eu

Nota: la información utilizada en los planos procede de fuentes oficiales, y se encuentra georeferenciada en el sistema de coordenadas ETRS 89 - 30N



LEYENDA	Nueva Infraestructura Eléctrica	Ordenación
<ul style="list-style-type: none"> Parcelario Municipal con Referencia Catastral 	<ul style="list-style-type: none"> Zona de afección Tramo compartido con PFOT 403AC Línea Subterránea 	<ul style="list-style-type: none"> Ámbito del Plan Especial Red Supramunicipal de Infraestructuras Eléctricas



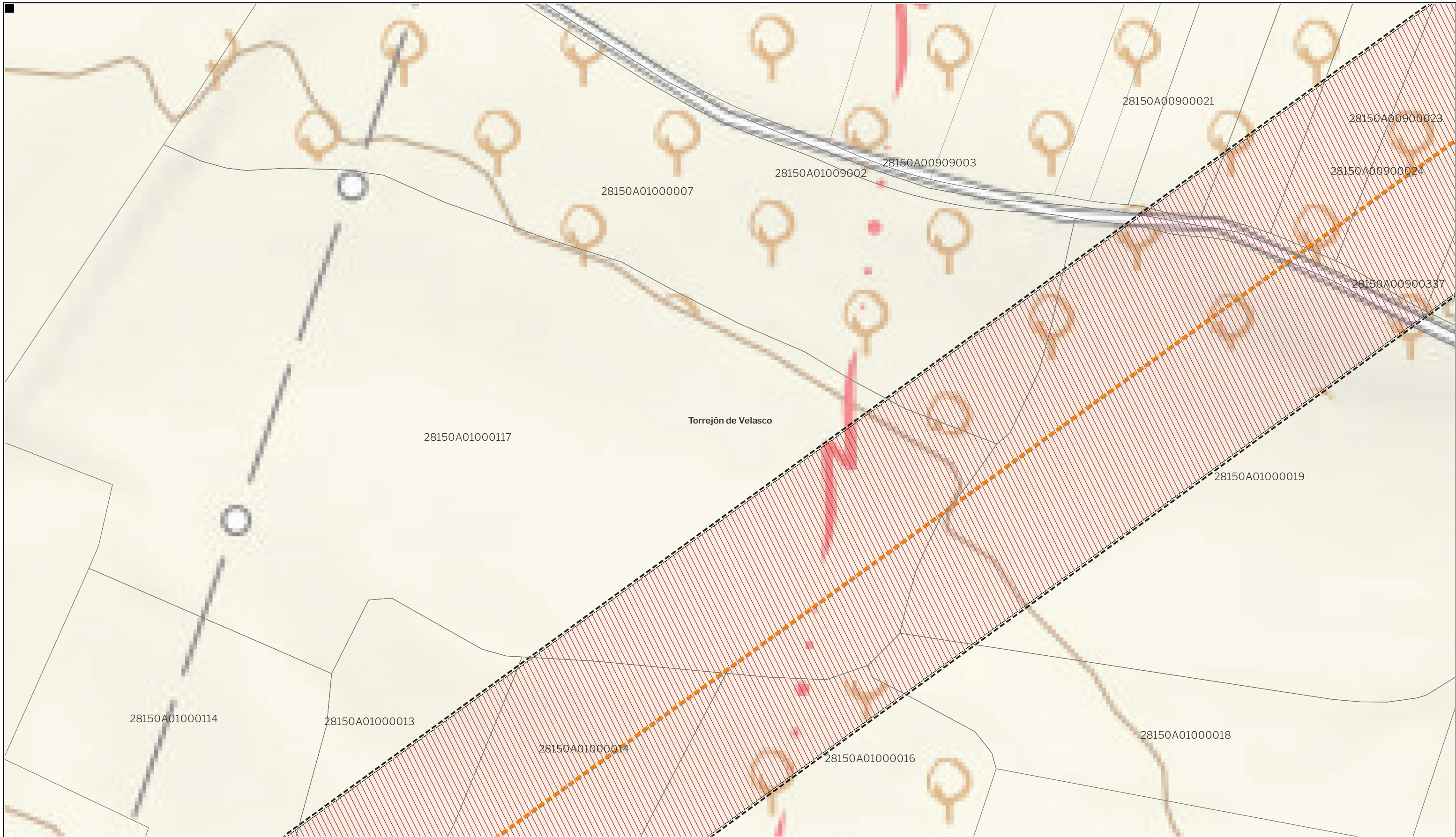
PROYECTO: PLAN ESPECIAL DE INFRAESTRUCTURAS DE EVACUACIÓN "NUDO PINTO - AYUDEN"
 TÍTULO DEL PLANO: **R.2.14**
 Ámbito y Ordenación

ESCALA: 1:1.000 en A3 PROYECTO: 2112 ESCALA GRÁFICA: 0 10 20m FECHA: Julio 2024

EQUIPO REDACTOR: **GRUPO SC** Natalia Chinchilla (Arq. Col. 12282 COAM), David Rojo (Arq. Col. 2956 COACyLE) PROMOTOR: MITRA BETA, S.L.U.

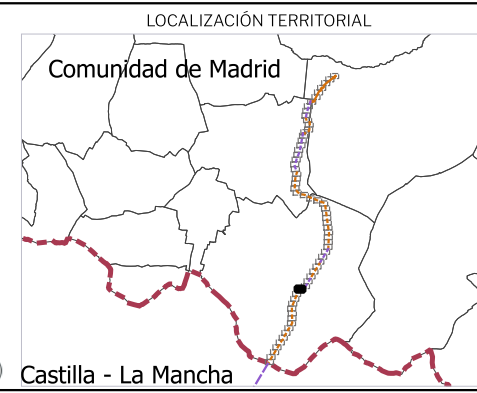
Segundo Mata 1, 2ª, 5. 28224 Pozuelo de Alarcón, Madrid Telf. +34 917 144 220 www.spatialconcepts.eu

Nota: la información utilizada en los planos procede de fuentes oficiales, y se encuentra georeferenciada en el sistema de coordenadas ETRS 89 - 30N



LEYENDA

- | | | |
|---|---|--|
| <p>Delimitaciones territoriales</p> <ul style="list-style-type: none"> Parcelario Municipal con Referencia Catastral | <p>Nueva Infraestructura Eléctrica</p> <ul style="list-style-type: none"> Zona de afección Tramo compartido con PFOT 403AC Línea Subterránea | <p>Ordenación</p> <ul style="list-style-type: none"> Ámbito del Plan Especial Red Supramunicipal de Infraestructuras Eléctricas |
|---|---|--|



PROYECTO: PLAN ESPECIAL DE INFRAESTRUCTURAS DE EVACUACIÓN "NUDO PINTO - AYUDEN"

TÍTULO DEL PLANO: **R.2.16**

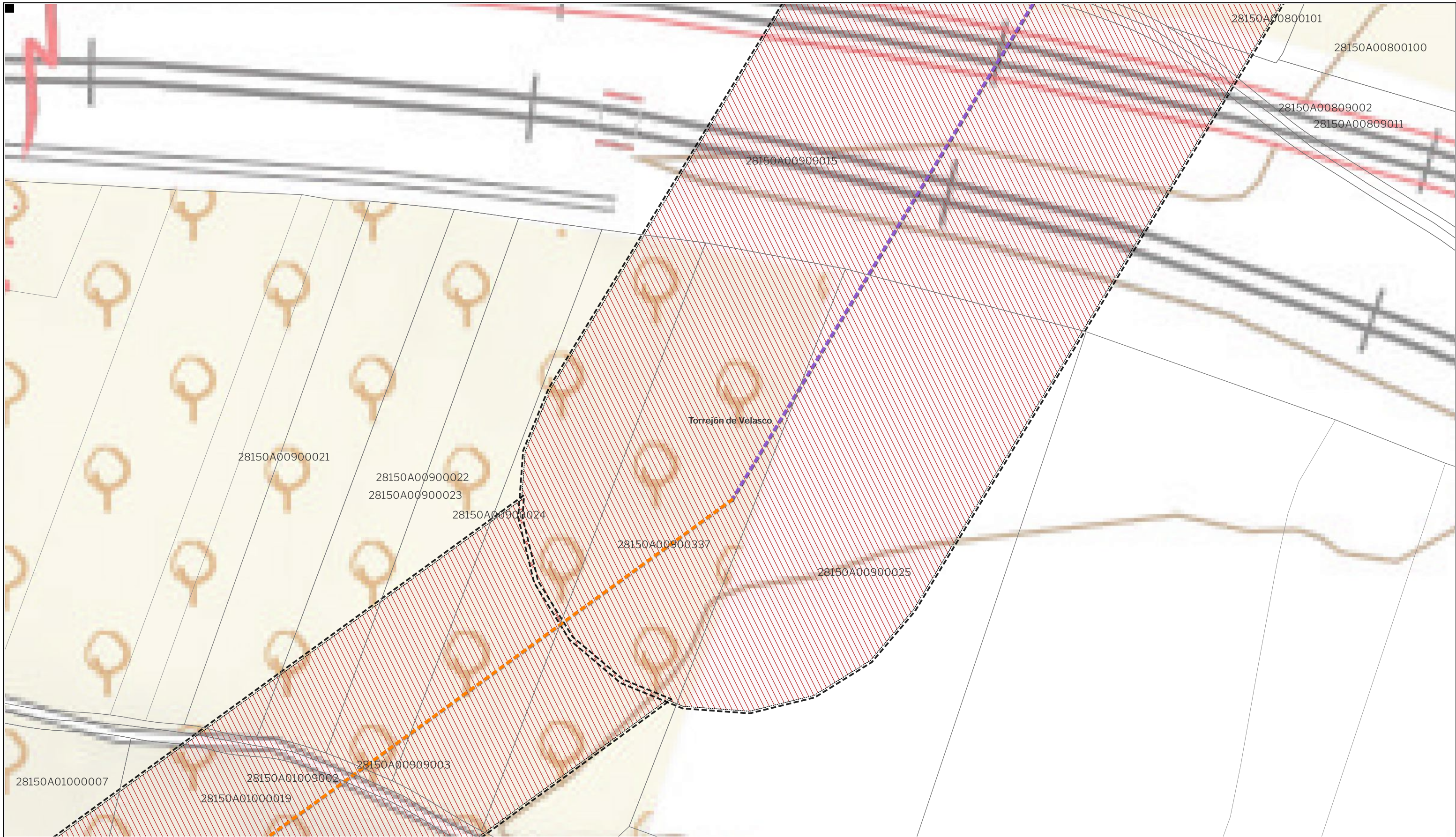
Ámbito y Ordenación

ESCALA: 1:1.000 en A3 PROYECTO: 2112 ESCALA GRÁFICA: 0 10 20m FECHA: Julio 2024

EQUIPO REDACTOR	PROMOTOR
<p>GRUPO SC Natalia Chinchilla Arq. Col. 12282 COAM David Rojo Arq. Col. 2956 COACyLE</p>	<p>MITRA BETA, S.L.U.</p> <p>CEPSA</p>

Segundo Mata 1, 2ª, 5. 28224 Pozuelo de Alarcón, Madrid Telf. +34 917 144 220 www.spatialconcepts.eu

Nota: la información utilizada en los planos procede de fuentes oficiales, y se encuentra georeferenciada en el sistema de coordenadas ETRS 89 - 30N



LEYENDA

<p>Delimitaciones territoriales</p> <p>Parcelario Municipal con Referencia Catastral</p>	<p>Nueva Infraestructura Eléctrica</p> <p>Zona de afección</p> <p>Tramo compartido con PFOT 403AC</p> <p>Línea Subterránea</p> <p>Línea aérea</p>	<p>Ordenación</p> <p>Ámbito del Plan Especial</p> <p>Red Supramunicipal de Infraestructuras Eléctricas</p>
--	---	--

Nota: la información utilizada en los planos procede de fuentes oficiales, y se encuentra georeferenciada en el sistema de coordenadas ETRS 89 - 30N



PROYECTO: PLAN ESPECIAL DE INFRAESTRUCTURAS DE EVACUACIÓN "NUDO PINTO - AYUDEN"

TÍTULO DEL PLANO: **R.2.17**

Ámbito y Ordenación

ESCALA: 1:1.000 en A3

PROYECTO: 2112

ESCALA GRÁFICA: 0 10 20m

FECHA: Julio 2024

EQUIPO REDACTOR: GRUPO SC Natalia Chinchilla (Arq. Col. 12282 COAM), David Rojo (Arq. Col. 2956 COACyLE)

PROMOTOR: MITRA BETA, S.L.U.

CEPSA

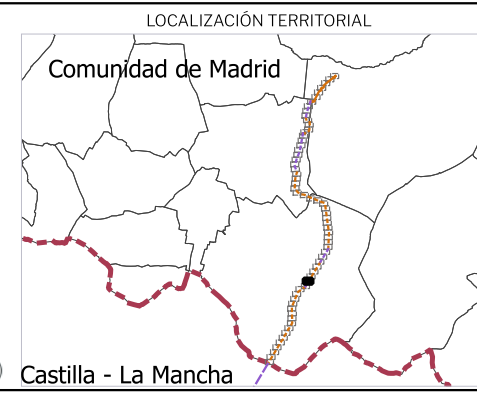
Segundo Mata 1, 2ª, 5. 28224 Pozuelo de Alarcón, Madrid Telf. +34 917 144 220 www.spatialconcepts.eu

DE 64 HOJAS



LEYENDA

- | | | |
|--|--|---|
| <p>Delimitaciones territoriales</p> <ul style="list-style-type: none"> Parcelario Municipal con Referencia Catastral | <p>Nueva Infraestructura Eléctrica</p> <ul style="list-style-type: none"> Zona de afección Tramo compartido con PFOT 403AC Línea aérea | <p>Ordenación</p> <ul style="list-style-type: none"> Área del Plan Especial Red Supramunicipal de Infraestructuras Eléctricas |
|--|--|---|



PROYECTO: PLAN ESPECIAL DE INFRAESTRUCTURAS DE EVACUACIÓN "NUDO PINTO - AYUDEN"

TÍTULO DEL PLANO: **R.2.18**

Ámbito y Ordenación

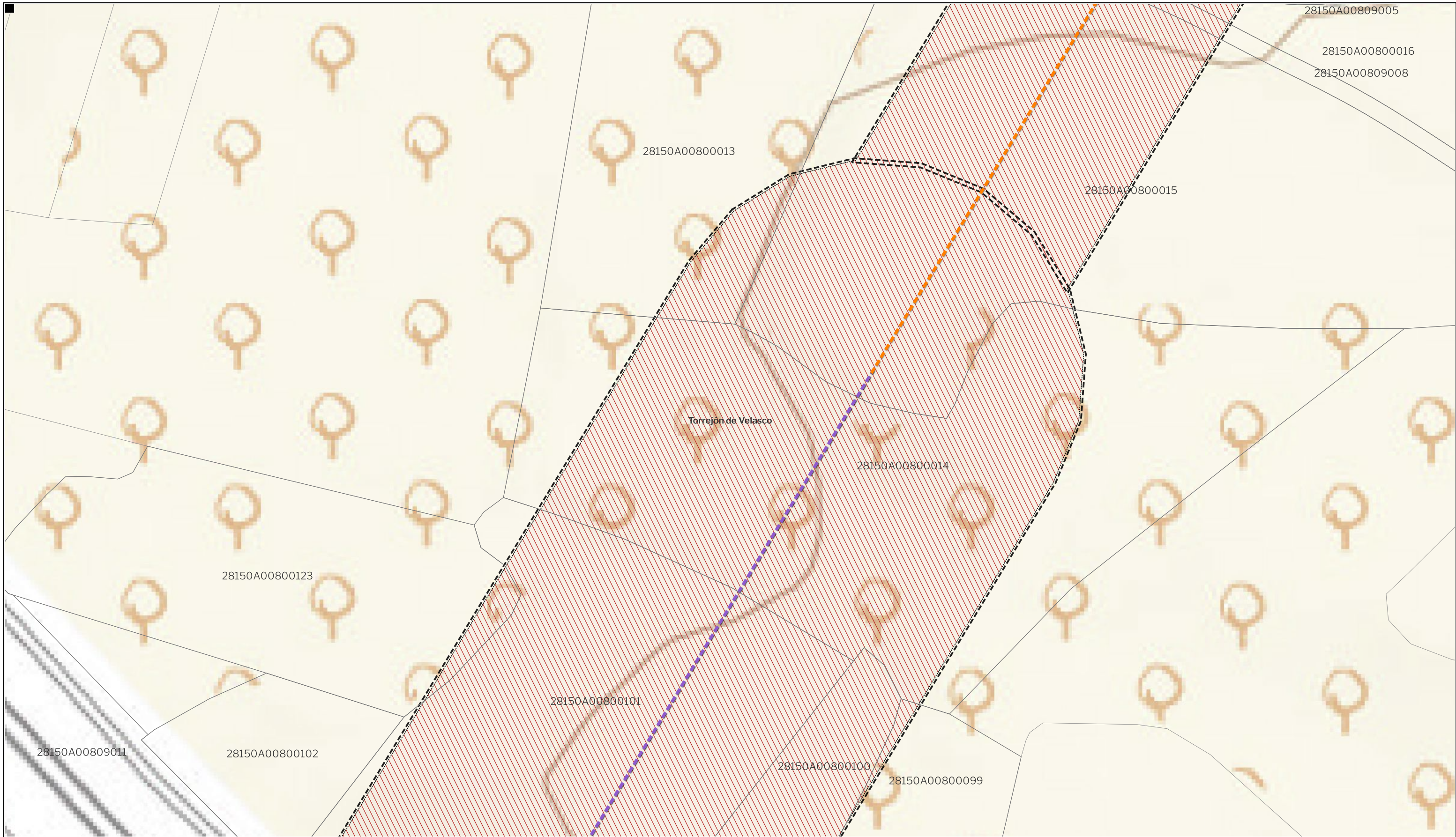
ESCALA 1:1.000 en A3 PROYECTO 2112 ESCALA GRÁFICA 0 10 20m FECHA Julio 2024

EQUIPO REDACTOR: **GRUPO SC** Natalia Chinchilla (Arq. Col. 12282 COAM), David Rojo (Arq. Col. 2956 COACyLE)

PROMOTOR: **CEPSA** MITRA BETA, S.L.U.

Segundo Mata 1, 2ª, 5. 28224 Pozuelo de Alarcón, Madrid Telf. +34 917 144 220 www.spatialconcepts.eu

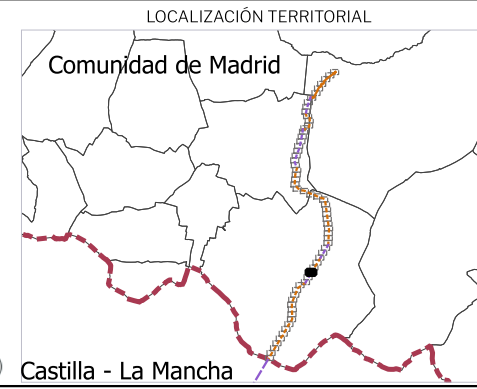
Nota: la información utilizada en los planos procede de fuentes oficiales, y se encuentra georeferenciada en el sistema de coordenadas ETRS 89 - 30N



LEYENDA

- | | | |
|--|--|---|
| <p>Delimitaciones territoriales</p> <ul style="list-style-type: none"> Parcelario Municipal con Referencia Catastral | <p>Nueva Infraestructura Eléctrica</p> <ul style="list-style-type: none"> Zona de afección Tramo compartido con PFOT 403AC Línea Subterránea Línea aérea | <p>Ordenación</p> <ul style="list-style-type: none"> Ámbito del Plan Especial Red Supramunicipal de Infraestructuras Eléctricas |
|--|--|---|

Nota: la información utilizada en los planos procede de fuentes oficiales, y se encuentra georeferenciada en el sistema de coordenadas ETRS 89 - 30N



PROYECTO: PLAN ESPECIAL DE INFRAESTRUCTURAS DE EVACUACIÓN "NUDO PINTO - AYUDEN"

TÍTULO DEL PLANO: **R.2. 19** DE 64 HOJAS

Ámbito y Ordenación

ESCALA: 1:1.000 en A3	PROYECTO: 2112	ESCALA GRÁFICA: 0 10 20m	FECHA: Julio 2024
-----------------------	----------------	--------------------------	-------------------

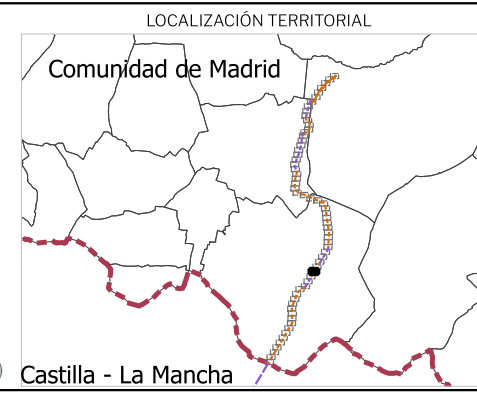
EQUIPO REDACTOR	PROMOTOR
<p>GRUPO SC Natalia Chinchilla Arq. Col. 12282 COAM David Rojo Arq. Col. 2956 COACyLE</p>	<p>CEPSA MITRA BETA, S.L.U.</p>

Segundo Mata 1, 2ª, 5. 28224 Pozuelo de Alarcón, Madrid Telf. +34 917 144 220 www.spatialconcepts.eu



LEYENDA

- | | | |
|--|--|---|
| <p>Delimitaciones territoriales</p> <ul style="list-style-type: none"> Parcelario Municipal con Referencia Catastral | <p>Nueva Infraestructura Eléctrica</p> <ul style="list-style-type: none"> Zona de afección Tramo compartido con PFOT 403AC Línea Subterránea | <p>Ordenación</p> <ul style="list-style-type: none"> Ámbito del Plan Especial Red Supramunicipal de Infraestructuras Eléctricas |
|--|--|---|



PROYECTO: PLAN ESPECIAL DE INFRAESTRUCTURAS DE EVACUACIÓN "NUDO PINTO - AYUDEN"

TÍTULO DEL PLANO: **R.2. 20** DE 64 HOJAS

ESCALA: 1:1.000 en A3 PROYECTO: 2112 ESCALA GRÁFICA: 0 10 20m FECHA: Julio 2024

EQUIPO REDACTOR	PROMOTOR
<p>GRUPO SC Natalia Chinchilla Arq. Col. 12282 COAM David Rojo Arq. Col. 2956 COACyLE</p>	<p>CEPSA MITRA BETA, S.L.U.</p>

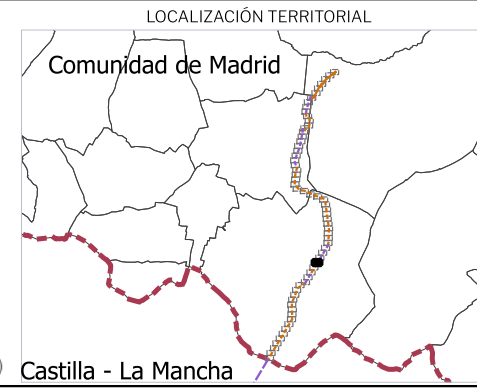
Segundo Mata 1, 2ª, 5. 28224 Pozuelo de Alarcón, Madrid Telf. +34 917 144 220 www.spatialconcepts.eu

Nota: la información utilizada en los planos procede de fuentes oficiales, y se encuentra georeferenciada en el sistema de coordenadas ETRS 89 - 30N



LEYENDA

Delimitaciones territoriales	Nueva Infraestructura Eléctrica	Ordenación
Parcelario Municipal con Referencia Catastral	Zona de afección	Ámbito del Plan Especial
Tramo compartido con PFOT 403AC	Red Supramunicipal de Infraestructuras Eléctricas	
Línea Subterránea		



PROYECTO: PLAN ESPECIAL DE INFRAESTRUCTURAS DE EVACUACIÓN
"NUDO PINTO - AYUDEN"

TÍTULO DEL PLANO
Ámbito y Ordenación

R.2. 21

ESCALA 1:1.000 en A3 PROYECTO 2112 ESCALA GRÁFICA 0 10 20m FECHA Julio 2024

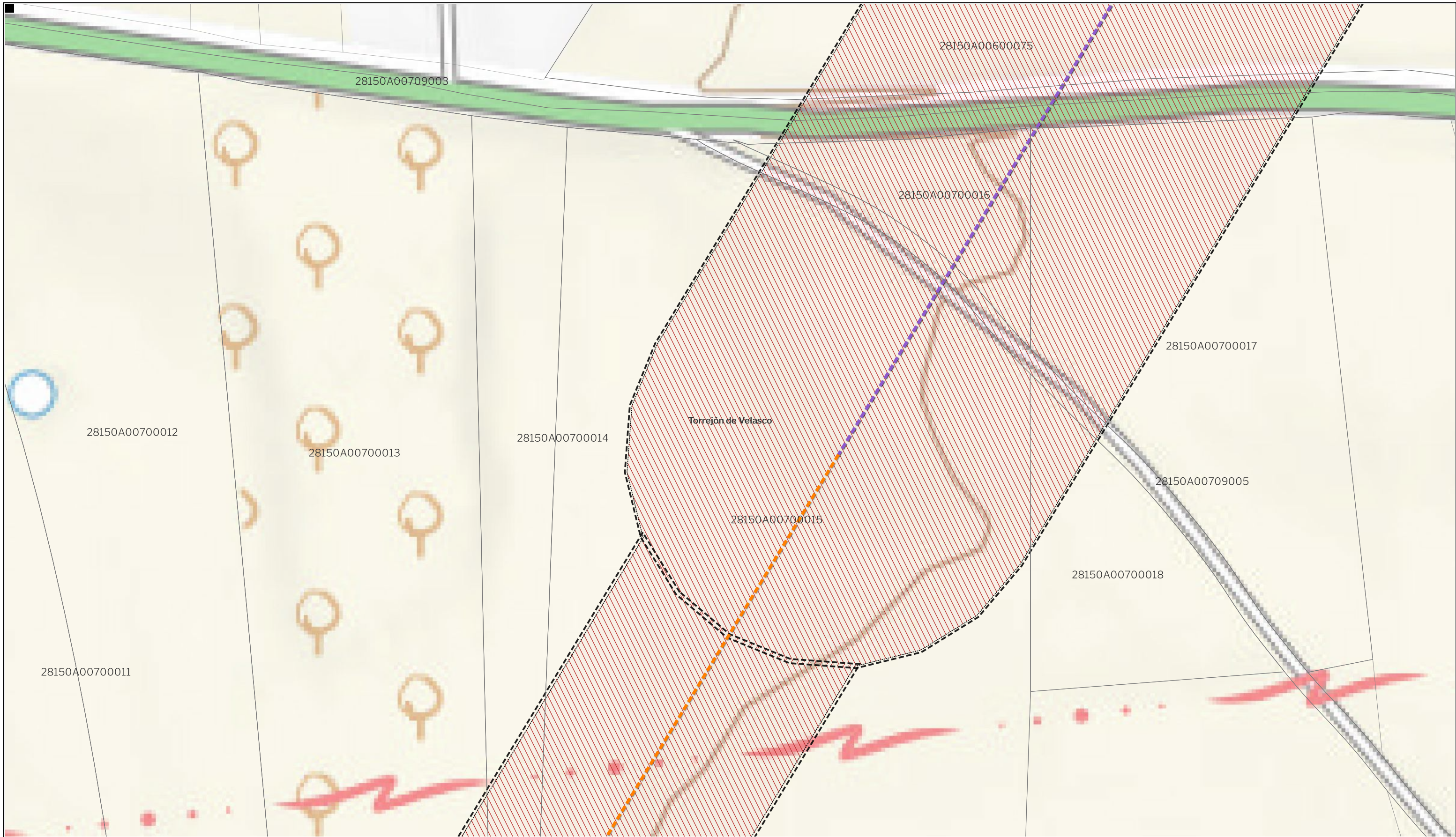
EQUIPO REDACTOR PROMOTOR

GRUPO SC Natalia Chinchilla Arq. Col. 12282 COAM
 David Rojo Arq. Col. 2956 COACyLE

CEPSA MITRA BETA, S.L.U.

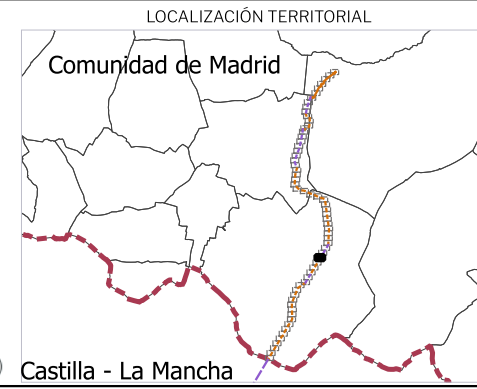
Segundo Mata 1, 2ª, 5. 28224 Pozuelo de Alarcón, Madrid Telf. +34 917 144 220 www.spatialconcepts.eu

Nota: la información utilizada en los planos procede de fuentes oficiales, y se encuentra georeferenciada en el sistema de coordenadas ETRS 89 - 30N



LEYENDA
 Delimitaciones territoriales Nueva Infraestructura Eléctrica Ordenación

- Parcelario Municipal con Referencia Catastral
- Zona de afección
- Tramo compartido con PFOT 403AC
- Área del Plan Especial
- Línea Subterránea
- Línea aérea
- Red Supramunicipal de Infraestructuras Eléctricas



PROYECTO: PLAN ESPECIAL DE INFRAESTRUCTURAS DE EVACUACIÓN "NUDO PINTO - AYUDEN"

TÍTULO DEL PLANO
 R.2. 22

Ámbito y Ordenación

ESCALA 1:1.000 en A3 PROYECTO 2112 ESCALA GRÁFICA 0 10 20m FECHA Julio 2024

EQUIPO REDACTOR PROMOTOR

GRUPO SC Natalia Chinchilla Arq. Col. 12282 COAM
 David Rojo Arq. Col. 2956 COACyLE

CEPSA MITRA BETA, S.L.U.

Segundo Mata 1, 2ª, 5. 28224 Pozuelo de Alarcón, Madrid Telf. +34 917 144 220 www.spatialconcepts.eu

Nota: la información utilizada en los planos procede de fuentes oficiales, y se encuentra georeferenciada en el sistema de coordenadas ETRS 89 - 30N



LEYENDA

Delimitaciones territoriales

- Parcelario Municipal con Referencia Catastral

Nueva Infraestructura Eléctrica

- Zona de afección
- Tramo compartido con PFOT 403AC
- Línea aérea

Ordenación

- Ámbito del Plan Especial
- Red Supramunicipal de Infraestructuras Eléctricas

LOCALIZACIÓN TERRITORIAL

Comunidad de Madrid

Castilla - La Mancha

PROYECTO: PLAN ESPECIAL DE INFRAESTRUCTURAS DE EVACUACIÓN "NUDO PINTO - AYUDEN"

TÍTULO DEL PLANO: **R.2. 23**

Ámbito y Ordenación

ESCALA: 1:1.000 en A3

PROYECTO: 2112

ESCALA GRÁFICA: 0 10 20 m

FECHA: Julio 2024

EQUIPO REDACTOR

GRUPO SC

Natalia Chinchilla
Arq. Col. 12282 COAM

David Rojo
Arq. Col. 2956 COACyLE

PROMOTOR: MITRA BETA, S.L.U.

CEPSA

Segundo Mata 1, 2ª, 5. 28224 Pozuelo de Alarcón, Madrid Telf. +34 917 144 220 www.spatialconcepts.eu

DE 64 HOJAS

Nota: la información utilizada en los planos procede de fuentes oficiales, y se encuentra georeferenciada en el sistema de coordenadas ETRS 89 - 30N



28150A00600119 28150A00600120 28150A00600122 28150A00600123 28150A00600077 28150A00600159 3A45122B10RAD4

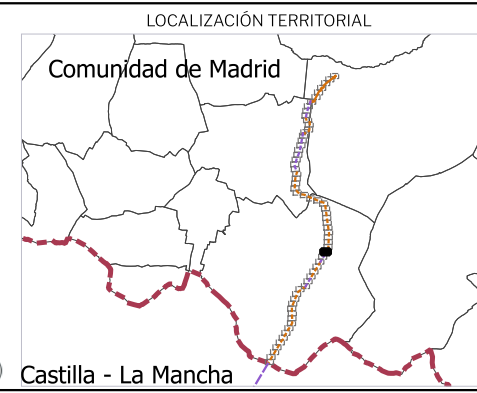
Vereda de las Velas Torrejón de Velasco

LEYENDA

- Delimitaciones territoriales
- Parcelario Municipal con Referencia Catastral

- Nueva Infraestructura Eléctrica
- Zona de afección
 - Tramo compartido con PFOT 403AC
 - Línea aérea

- Ordenación
- Ámbito del Plan Especial
 - Red Supramunicipal de Infraestructuras Eléctricas



PROYECTO: PLAN ESPECIAL DE INFRAESTRUCTURAS DE EVACUACIÓN "NUDO PINTO - AYUDEN"

TÍTULO DEL PLANO: **R.2. 24** DE 64 HOJAS

Ámbito y Ordenación

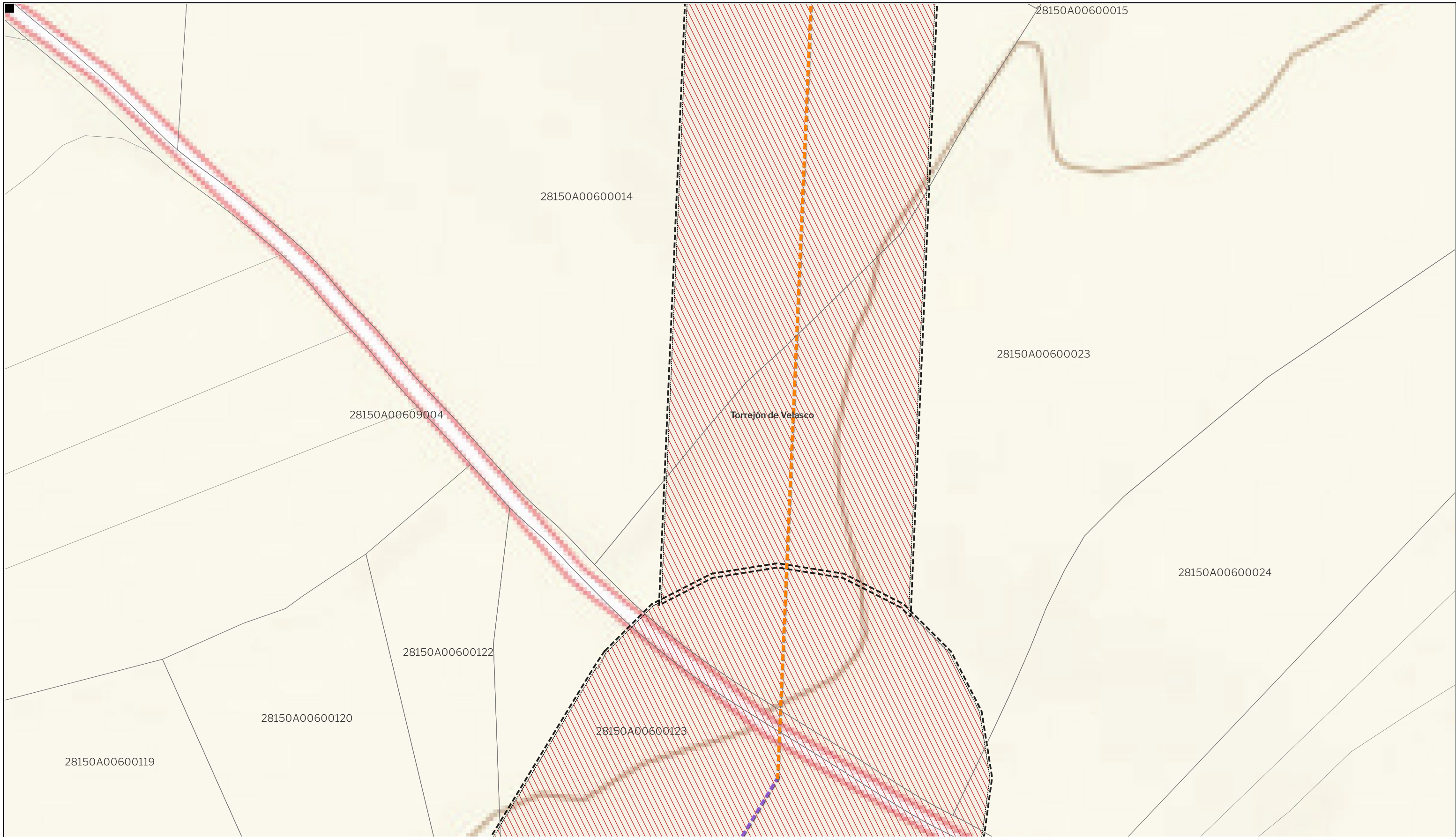
ESCALA: 1:1.000 en A3 PROYECTO: 2112 ESCALA GRÁFICA: 0 10 20m FECHA: Julio 2024

EQUIPO REDACTOR: GRUPO SC Natalia Chinchilla Arq. Col. 12282 COAM David Rojo Arq. Col. 2956 COACyLE

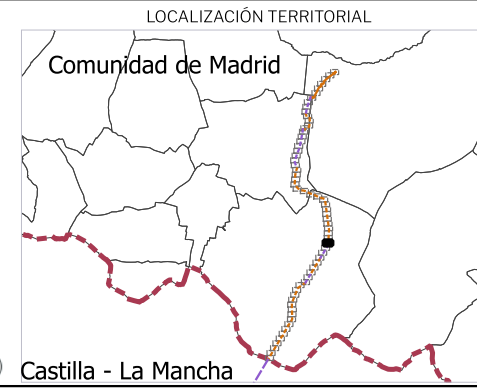
PROMOTOR: MITRA BETA, S.L.U.

Segundo Mata 1, 2ª, 5. 28224 Pozuelo de Alarcón, Madrid Telf. +34 917 144 220 www.spatialconcepts.eu

Nota: la información utilizada en los planos procede de fuentes oficiales, y se encuentra georeferenciada en el sistema de coordenadas ETRS 89 - 30N



LEYENDA	Nueva Infraestructura Eléctrica	Ordenación
Delimitaciones territoriales		
Parcelario Municipal con Referencia Catastral	Zona de afección	Ámbito del Plan Especial
	Tramo compartido con PFOT 403AC	Red Supramunicipal de Infraestructuras Eléctricas
	Línea Subterránea	
	Línea aérea	



PROYECTO: PLAN ESPECIAL DE INFRAESTRUCTURAS DE EVACUACIÓN "NUDO PINTO - AYUDEN"

TÍTULO DEL PLANO: **R.2. 25** DE 64 HOJAS

Ámbito y Ordenación

ESCALA: 1:1.000 en A3 PROYECTO: 2112 ESCALA GRÁFICA: 0 10 20 m FECHA: Julio 2024

EQUIPO REDACTOR	PROMOTOR
GRUPO SC Natalia Chinchilla Arq. Col. 12282 COAM David Rojo Arq. Col. 2956 COACyLE	MITRA BETA, S.L.U.

Segundo Mata 1, 2ª, 5. 28224 Pozuelo de Alarcón, Madrid Telf. +34 917 144 220 www.spatialconcepts.eu

Nota: la información utilizada en los planos procede de fuentes oficiales, y se encuentra georeferenciada en el sistema de coordenadas ETRS 89 - 30N

28150A00600016

28150A00600019

28150A00600020

Torrejón de Velasco

28150A00600023

28150A00600015

28150A00600014

LEYENDA		
Delimitaciones territoriales	Nueva Infraestructura Eléctrica	Ordenación
Parcelario Municipal con Referencia Catastral	Zona de afección	Ámbito del Plan Especial
	Tramo compartido con PFOT 403AC	Red Supramunicipal de Infraestructuras Eléctricas
	Línea Subterránea	



PROYECTO: PLAN ESPECIAL DE INFRAESTRUCTURAS DE EVACUACIÓN "NUDO PINTO - AYUDEN"

TÍTULO DEL PLANO: **R.2. 26** DE 64 HOJAS

Ámbito y Ordenación

ESCALA: 1:1.000 en A3 PROYECTO: 2112 ESCALA GRÁFICA: 0 10 20m FECHA: Julio 2024

EQUIPO REDACTOR: **GRUPO SC** Natalia Chinchilla (Arq. Col. 12282 COAM), David Rojo (Arq. Col. 2956 COACyLE)

PROMOTOR: **CEPSA** MITRA BETA, S.L.U.

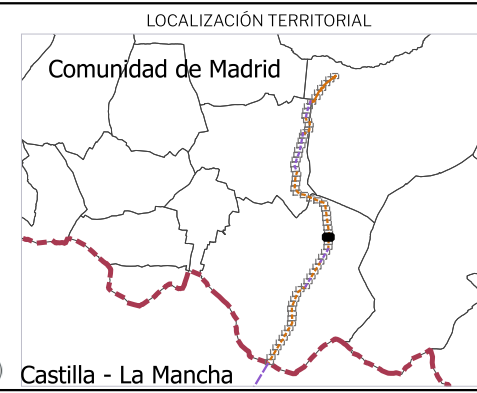
Segundo Mata 1, 2ª, 5. 28224 Pozuelo de Alarcón, Madrid Telf. +34 917 144 220 www.spatialconcepts.eu

Nota: la información utilizada en los planos procede de fuentes oficiales, y se encuentra georeferenciada en el sistema de coordenadas ETRS 89 - 30N



LEYENDA

- | | | |
|---|--|--|
| <p>Delimitaciones territoriales</p> <ul style="list-style-type: none"> Parcelario Municipal con Referencia Catastral | <p>Nueva Infraestructura Eléctrica</p> <ul style="list-style-type: none"> Zona de afección Tramo compartido con PFOT 403AC Línea Subterránea | <p>Ordenación</p> <ul style="list-style-type: none"> Ámbito del Plan Especial Red Supramunicipal de Infraestructuras Eléctricas |
|---|--|--|



PROYECTO: PLAN ESPECIAL DE INFRAESTRUCTURAS DE EVACUACIÓN "NUDO PINTO - AYUDEN"

TÍTULO DEL PLANO: **R.2. 27** DE 64 HOJAS

Ámbito y Ordenación

ESCALA: 1:1.000 en A3 PROYECTO: 2112 ESCALA GRÁFICA: 0 10 20m FECHA: Julio 2024

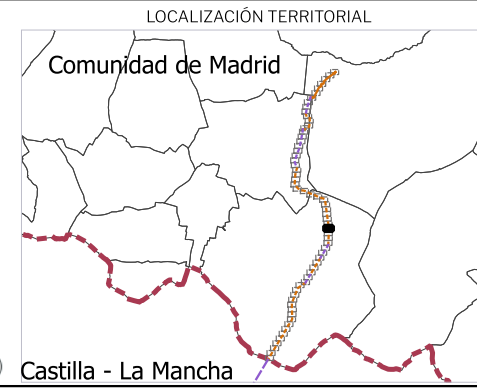
EQUIPO REDACTOR	PROMOTOR
<p>GRUPO SC Natalia Chinchilla Arq. Col. 12282 COAM David Rojo Arq. Col. 2956 COACyLE</p>	<p>CEPSA MITRA BETA, S.L.U.</p>

Segundo Mata 1, 2ª, 5. 28224 Pozuelo de Alarcón, Madrid Telf. +34 917 144 220 www.spatialconcepts.eu

Nota: la información utilizada en los planos procede de fuentes oficiales, y se encuentra georeferenciada en el sistema de coordenadas ETRS 89 - 30N



LEYENDA	Nueva Infraestructura Eléctrica	Ordenación
Delimitaciones territoriales		
Parcelario Municipal con Referencia Catastral	Zona de afección	Ámbito del Plan Especial
	Tramo compartido con PFOT 403AC	Red Supramunicipal de Infraestructuras Eléctricas
	Línea Subterránea	



PROYECTO: PLAN ESPECIAL DE INFRAESTRUCTURAS DE EVACUACIÓN "NUDO PINTO - AYUDEN"

TÍTULO DEL PLANO: **R.2. 28** DE 64 HOJAS

Ámbito y Ordenación

ESCALA: 1:1.000 en A3 PROYECTO: 2112 ESCALA GRÁFICA: 0 10 20m FECHA: Julio 2024

EQUIPO REDACTOR: **GRUPO SC** Natalia Chinchilla (Arq. Col. 12282 COAM), David Rojo (Arq. Col. 2956 COACyLE)

PROMOTOR: **CEPSA** MITRA BETA, S.L.U.

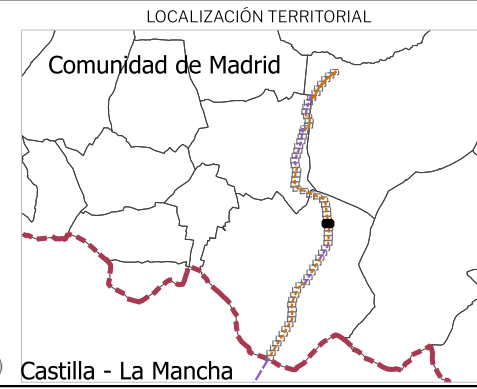
Segundo Mata 1, 2ª, 5. 28224 Pozuelo de Alarcón, Madrid Telf. +34 917 144 220 www.spatialconcepts.eu

Nota: la información utilizada en los planos procede de fuentes oficiales, y se encuentra georeferenciada en el sistema de coordenadas ETRS 89 - 30N



LEYENDA

Delimitaciones territoriales	Nueva Infraestructura Eléctrica	Ordenación
Parcelario Municipal con Referencia Catastral	Zona de afección	Ámbito del Plan Especial
	Tramo compartido con PFOT 403AC	Red Supramunicipal de Infraestructuras Eléctricas
	Línea Subterránea	



PROYECTO: PLAN ESPECIAL DE INFRAESTRUCTURAS DE EVACUACIÓN "NUDO PINTO - AYUDEN"

TÍTULO DEL PLANO
Ámbito y Ordenación

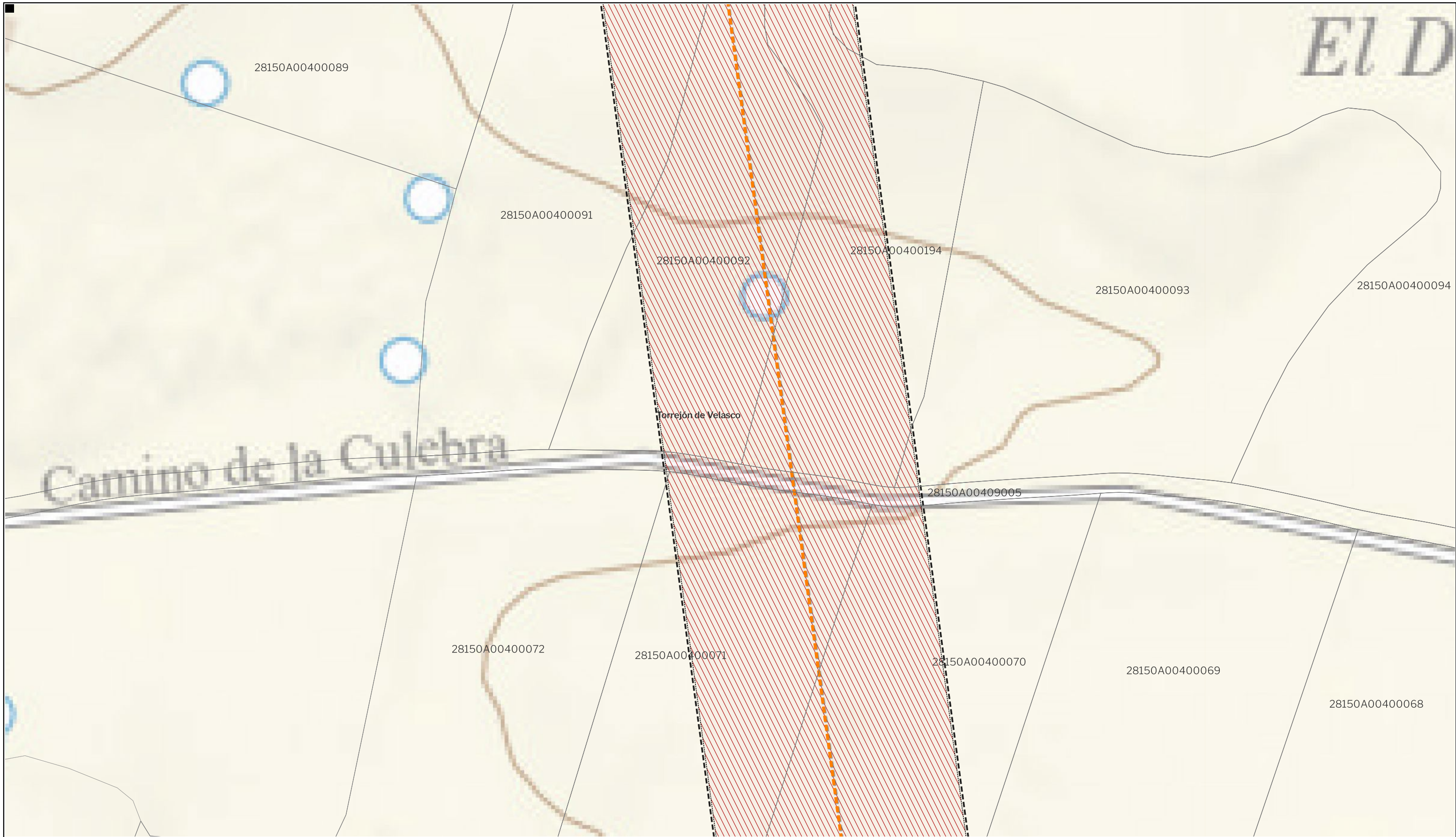
R.2. 29 DE 64 HOJAS

ESCALA 1:1.000 en A3 PROYECTO 2112 ESCALA GRÁFICA 0 10 20m FECHA Julio 2024

EQUIPO REDACTOR	PROMOTOR
GRUPO SC Natalia Chinchilla Arq. Col. 12282 COAM David Rojo Arq. Col. 2956 COACyLE	CEPSA MITRA BETA, S.L.U.

Segundo Mata 1, 2ª, 5. 28224 Pozuelo de Alarcón, Madrid Telf. +34 917 144 220 www.spatialconcepts.eu

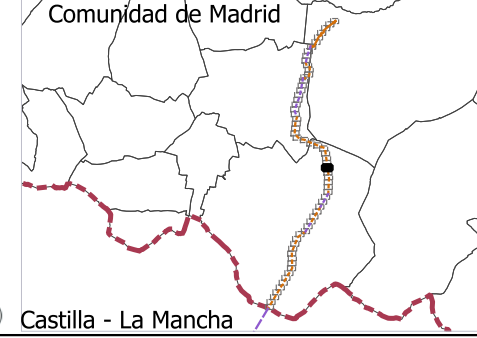
Nota: la información utilizada en los planos procede de fuentes oficiales, y se encuentra georeferenciada en el sistema de coordenadas ETRS 89 - 30N



LEYENDA

- | | | |
|--|--|---|
| <p>Delimitaciones territoriales</p> <ul style="list-style-type: none"> Parcelario Municipal con Referencia Catastral | <p>Nueva Infraestructura Eléctrica</p> <ul style="list-style-type: none"> Zona de afección Tramo compartido con PFOT 403AC Línea Subterránea | <p>Ordenación</p> <ul style="list-style-type: none"> Ámbito del Plan Especial Red Supramunicipal de Infraestructuras Eléctricas |
|--|--|---|

LOCALIZACIÓN TERRITORIAL



PROYECTO: PLAN ESPECIAL DE INFRAESTRUCTURAS DE EVACUACIÓN "NUDO PINTO - AYUDEN"

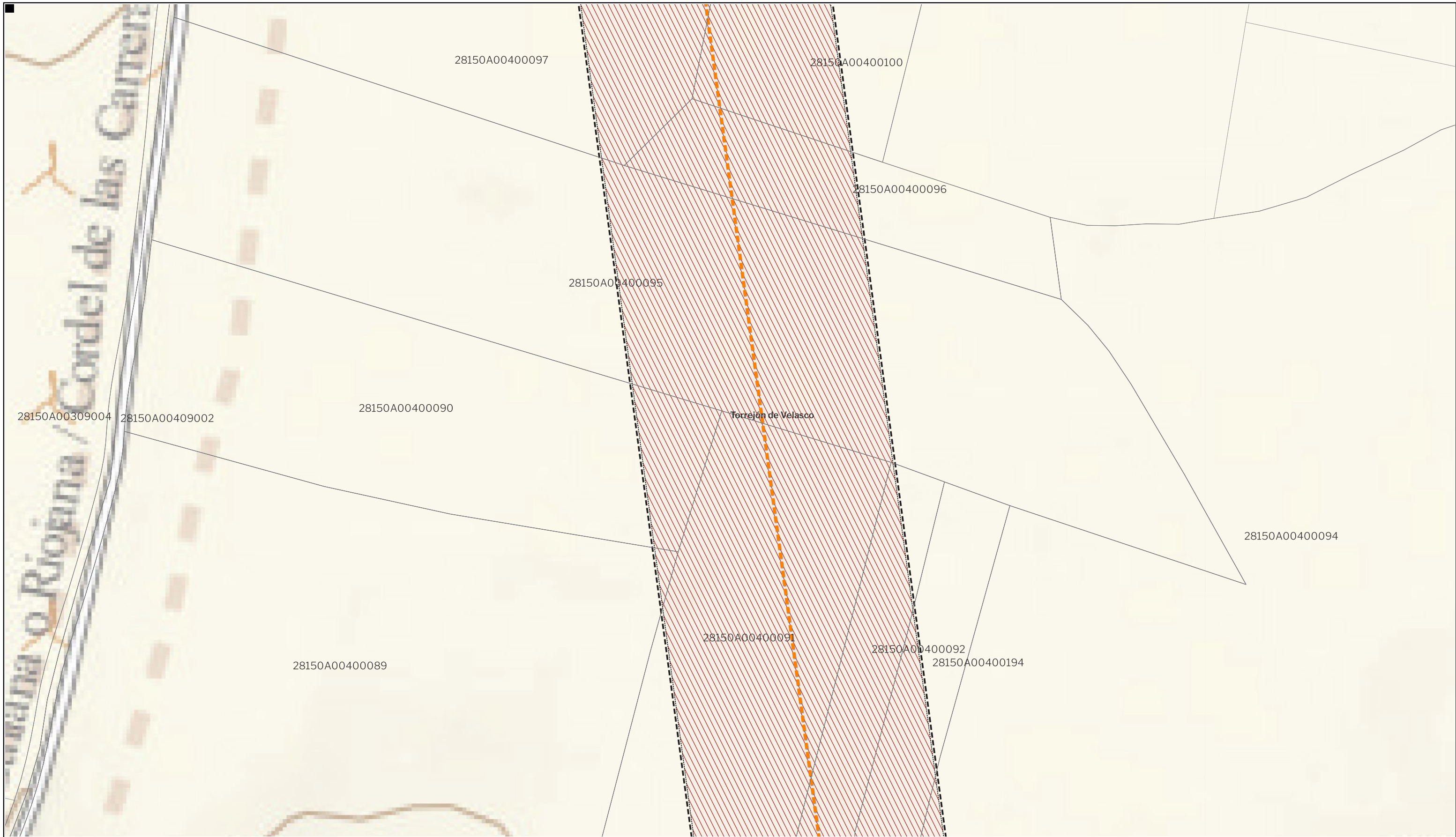
TÍTULO DEL PLANO: **R.2. 30** DE 64 HOJAS

ESCALA: 1:1.000 en A3 PROYECTO: 2112 ESCALA GRÁFICA: 0 10 20m FECHA: Julio 2024

EQUIPO REDACTOR	PROMOTOR
<p>GRUPO SC Natalia Chinchilla Arq. Col. 12282 COAM David Rojo Arq. Col. 2956 COACyLE</p>	<p>CEPSA MITRA BETA, S.L.U.</p>

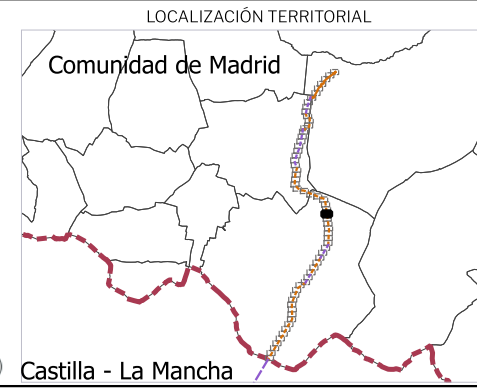
Segundo Mata 1, 2ª, 5. 28224 Pozuelo de Alarcón, Madrid Telf. +34 917 144 220 www.spatialconcepts.eu

Nota: la información utilizada en los planos procede de fuentes oficiales, y se encuentra georeferenciada en el sistema de coordenadas ETRS 89 - 30N



LEYENDA

<p>Delimitaciones territoriales</p> <ul style="list-style-type: none"> Parcelario Municipal con Referencia Catastral 	<p>Nueva Infraestructura Eléctrica</p> <ul style="list-style-type: none"> Zona de afección Tramo compartido con PFOT 403AC Línea Subterránea 	<p>Ordenación</p> <ul style="list-style-type: none"> Ámbito del Plan Especial Red Supramunicipal de Infraestructuras Eléctricas
---	--	--



PROYECTO: PLAN ESPECIAL DE INFRAESTRUCTURAS DE EVACUACIÓN "NUDO PINTO - AYUDEN"

TÍTULO DEL PLANO: **R.2. 31**

Ámbito y Ordenación

ESCALA: 1:1.000 en A3 PROYECTO: 2112 ESCALA GRÁFICA: 0 10 20m FECHA: Julio 2024

EQUIPO REDACTOR: **GRUPO SC** Natalia Chinchilla (Arq. Col. 12282 COAM), David Rojo (Arq. Col. 2956 COACyLE)

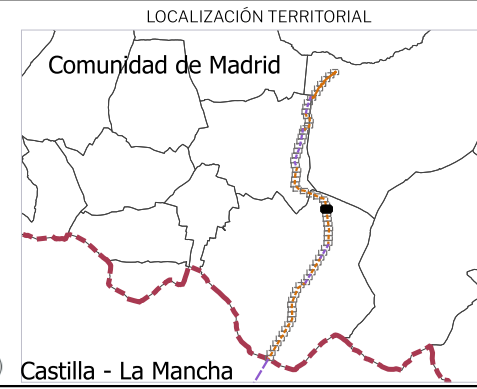
PROMOTOR: **CEPSA** MITRA BETA, S.L.U.

Segundo Mata 1, 2ª, 5. 28224 Pozuelo de Alarcón, Madrid Telf. +34 917 144 220 www.spatialconcepts.eu

Nota: la información utilizada en los planos procede de fuentes oficiales, y se encuentra georeferenciada en el sistema de coordenadas ETRS 89 - 30N



LEYENDA		Nueva Infraestructura Eléctrica		Ordenación	
	Parcelario Municipal con Referencia Catastral		Zona de afección		Ámbito del Plan Especial
	Tramo compartido con PFOT 403AC		Red Supramunicipal de Infraestructuras Eléctricas		Línea Subterránea



PROYECTO: PLAN ESPECIAL DE INFRAESTRUCTURAS DE EVACUACIÓN "NUDO PINTO - AYUDEN"

TÍTULO DEL PLANO: **R.2. 32** DE 64 HOJAS

ESCALA: 1:1.000 en A3 PROYECTO: 2112 ESCALA GRÁFICA: 0 10 20m FECHA: Julio 2024

EQUIPO REDACTOR: **GRUPO SC** Natalia Chinchilla (Arq. Col. 12282 COAM), David Rojo (Arq. Col. 2956 COACyLE)

PROMOTOR: **CEPSA** MITRA BETA, S.L.U.

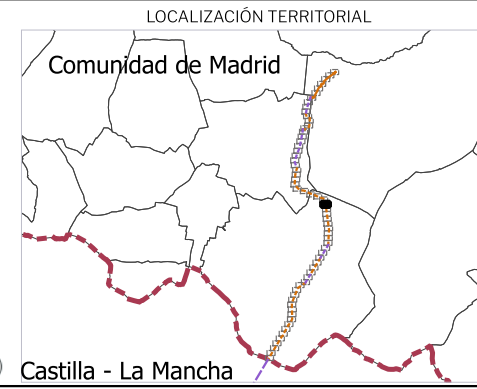
Segundo Mata 1, 2ª, 5. 28224 Pozuelo de Alarcón, Madrid Telf. +34 917 144 220 www.spatialconcepts.eu

Nota: la información utilizada en los planos procede de fuentes oficiales, y se encuentra georeferenciada en el sistema de coordenadas ETRS 89 - 30N



LEYENDA

Parcelario Municipal con Referencia Catastral	Nueva Infraestructura Eléctrica	Ordenación
Zona de afección	Tramo compartido con PFOT 403AC	Ámbito del Plan Especial
Línea Subterránea		Red Supramunicipal de Infraestructuras Eléctricas



PROYECTO: PLAN ESPECIAL DE INFRAESTRUCTURAS DE EVACUACIÓN "NUDO PINTO - AYUDEN"

TÍTULO DEL PLANO: **R.2. 33** DE 64 HOJAS

ESCALA: 1:1.000 en A3 PROYECTO: 2112 ESCALA GRÁFICA: 0 10 20m FECHA: Julio 2024

EQUIPO REDACTOR	PROMOTOR
GRUPO SC Natalia Chinchilla Arq. Col. 12282 COAM David Rojo Arq. Col. 2956 COACyLE	MITRA BETA, S.L.U.

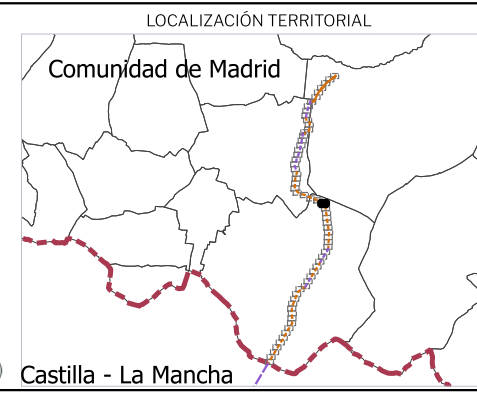
Segundo Mata 1, 2ª, 5. 28224 Pozuelo de Alarcón, Madrid Telf. +34 917 144 220 www.spatialconcepts.eu

Nota: la información utilizada en los planos procede de fuentes oficiales, y se encuentra georeferenciada en el sistema de coordenadas ETRS 89 - 30N



LEYENDA

- | | | |
|---|---------------------------------|---|
| Delimitaciones territoriales | Nueva Infraestructura Eléctrica | Ordenación |
| Parcelario Municipal con Referencia Catastral | Zona de afección | Ámbito del Plan Especial |
| | Tramo compartido con PFOT 403AC | Red Supramunicipal de Infraestructuras Eléctricas |
| | Línea Subterránea | |



PROYECTO: PLAN ESPECIAL DE INFRAESTRUCTURAS DE EVACUACIÓN "NUDO PINTO - AYUDEN"

TÍTULO DEL PLANO: **R.2. 34** DE 64 HOJAS

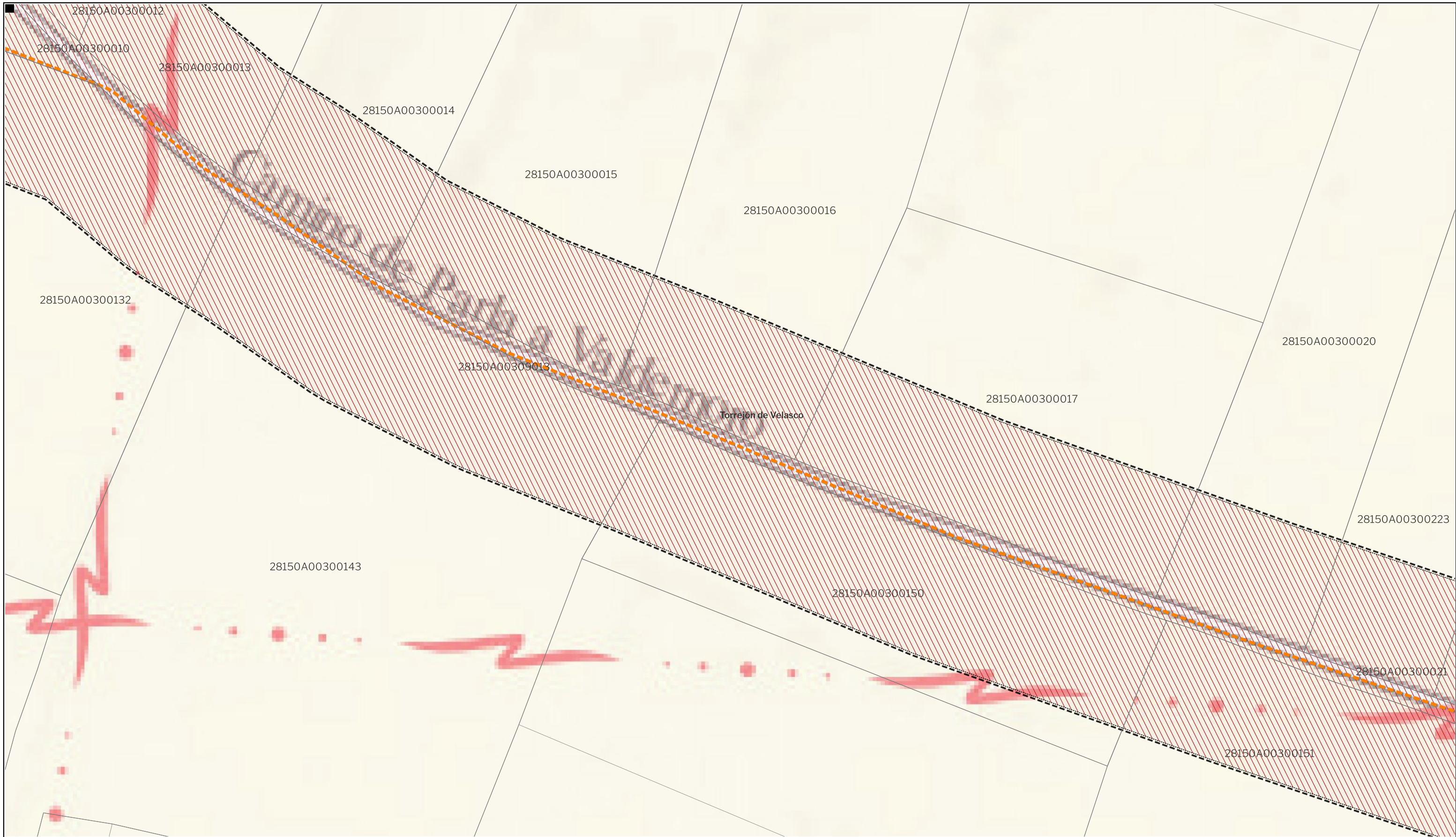
Ámbito y Ordenación

ESCALA 1:1.000 en A3 PROYECTO 2112 ESCALA GRÁFICA 0 10 20m FECHA Julio 2024

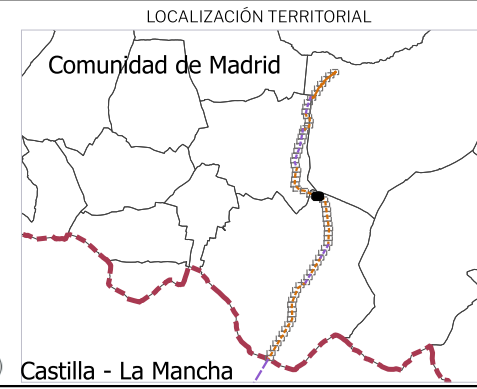
EQUIPO REDACTOR	PROMOTOR
GRUPO SC Natalia Chinchilla Arq. Col. 12282 COAM David Rojo Arq. Col. 2956 COACyLE	MITRA BETA, S.L.U.

Segundo Mata 1, 2ª, 5. 28224 Pozuelo de Alarcón, Madrid Telf. +34 917 144 220 www.spatialconcepts.eu

Nota: la información utilizada en los planos procede de fuentes oficiales, y se encuentra georeferenciada en el sistema de coordenadas ETRS 89 - 30N



LEYENDA	Nueva Infraestructura Eléctrica	Ordenación
Delimitaciones territoriales		
Parcelario Municipal con Referencia Catastral	Zona de afección	Ámbito del Plan Especial
	Tramo compartido con PFOT 403AC	Red Supramunicipal de Infraestructuras Eléctricas
	Línea Subterránea	



PROYECTO: PLAN ESPECIAL DE INFRAESTRUCTURAS DE EVACUACIÓN "NUDO PINTO - AYUDEN"

TÍTULO DEL PLANO: **R.2. 35** DE 64 HOJAS

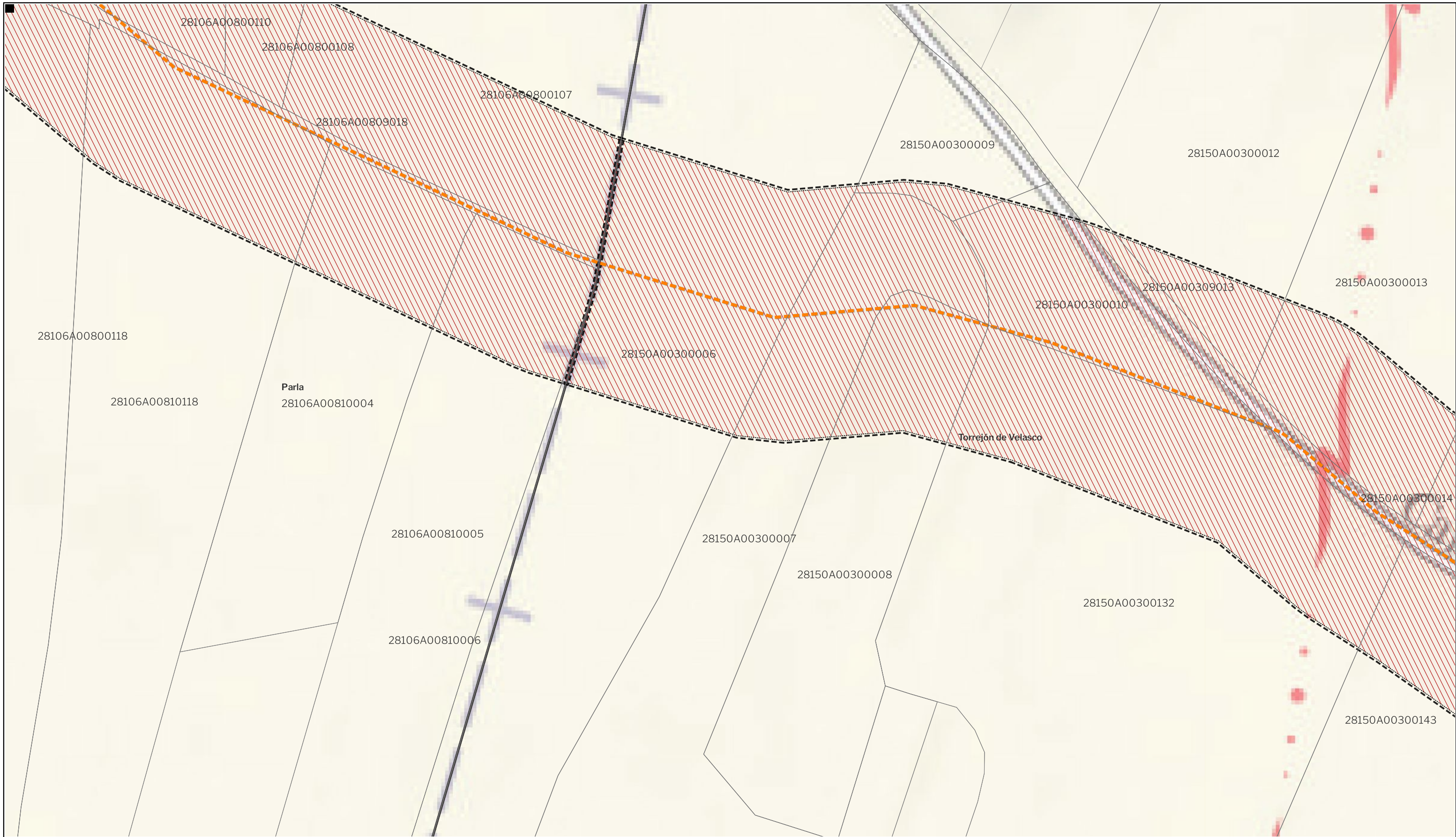
ESCALA: 1:1.000 en A3 PROYECTO: 2112 ESCALA GRÁFICA: 0 10 20m FECHA: Julio 2024

EQUIPO REDACTOR: **GRUPO SC** Natalia Chinchilla (Arq. Col. 12282 COAM), David Rojo (Arq. Col. 2956 COACyLE)

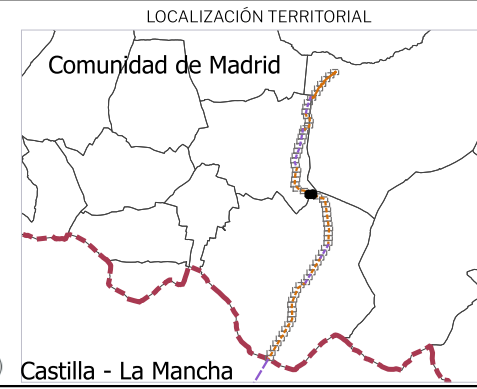
PROMOTOR: MITRA BETA, S.L.U. **CEPSA**

Segundo Mata 1, 2ª, 5. 28224 Pozuelo de Alarcón, Madrid Telf. +34 917 144 220 www.spatialconcepts.eu

Nota: la información utilizada en los planos procede de fuentes oficiales, y se encuentra georeferenciada en el sistema de coordenadas ETRS 89 - 30N



LEYENDA		Nueva Infraestructura Eléctrica		Ordenación	
—	Delimitaciones territoriales	▭	Zona de afección	▭	Ámbito del Plan Especial
▭	Parcelario Municipal con Referencia Catastral	▭	Tramo compartido con PFOT 403AC	▨	Red Supramunicipal de Infraestructuras Eléctricas
		— — —	Línea Subterránea		

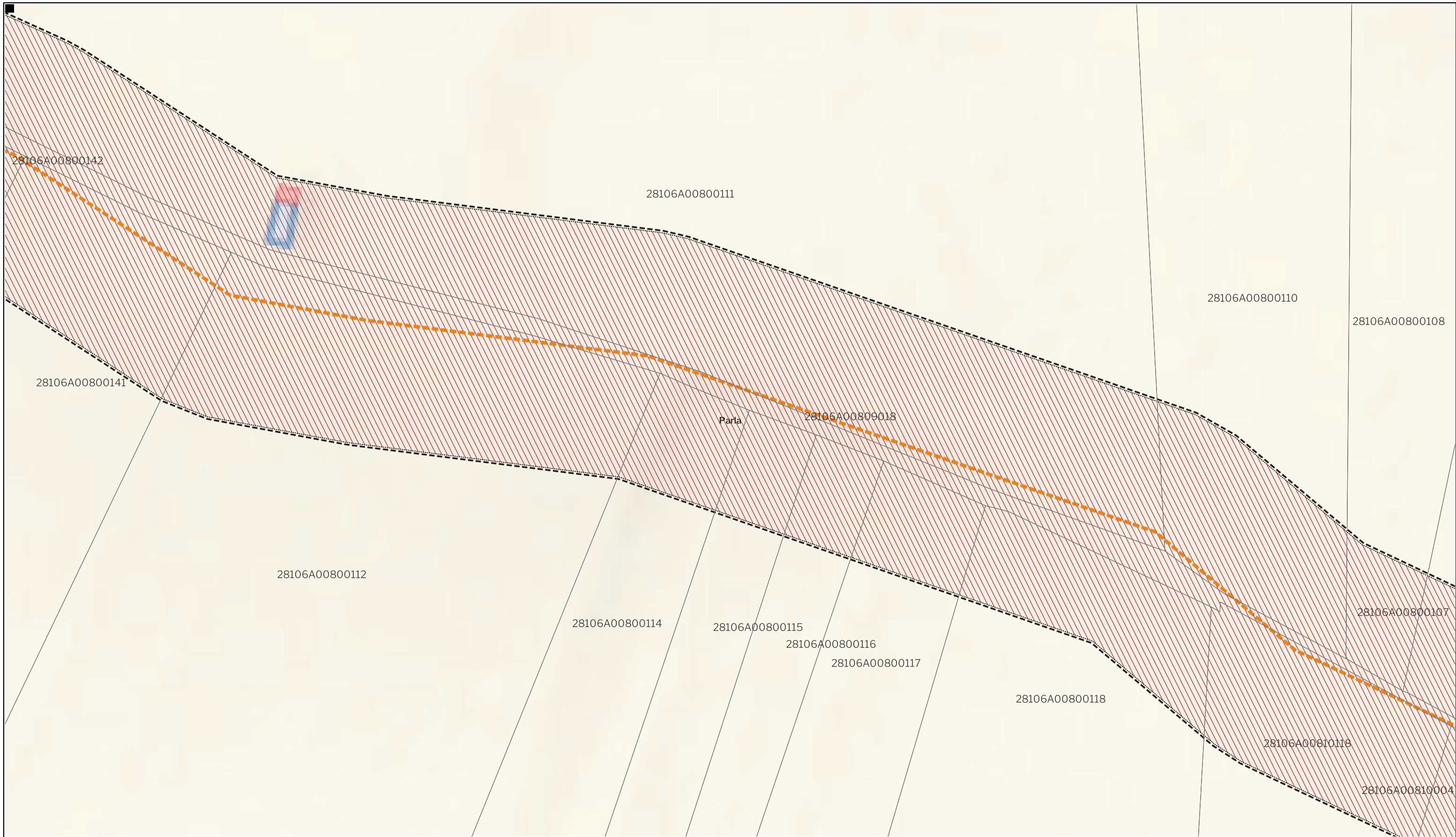


PROYECTO: PLAN ESPECIAL DE INFRAESTRUCTURAS DE EVACUACIÓN "NUDO PINTO - AYUDEN"
R.2. 36 DE 64 HOJAS
 TÍTULO DEL PLANO: Ámbito y Ordenación
 ESCALA: 1:1.000 en A3 PROYECTO: 2112 ESCALA GRÁFICA: 0 10 20m FECHA: Julio 2024

EQUIPO REDACTOR: GRUPO SC Natalia Chinchilla (Arq. Col. 12282 COAM), David Rojo (Arq. Col. 2956 COACyLE)
 PROMOTOR: MITRA BETA, S.L.U.

Segundo Mata 1, 2ª, 5. 28224 Pozuelo de Alarcón, Madrid Telf. +34 917 144 220 www.spatialconcepts.eu

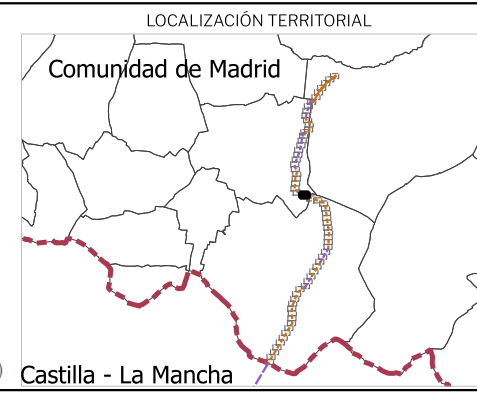
Nota: la información utilizada en los planos procede de fuentes oficiales, y se encuentra georeferenciada en el sistema de coordenadas ETRS 89 - 30N



LEYENDA

- | | | |
|--|--|---|
| <p>Delimitaciones territoriales</p> <ul style="list-style-type: none"> Parcelario Municipal con Referencia Catastral | <p>Nueva Infraestructura Eléctrica</p> <ul style="list-style-type: none"> Zona de afección Tramo compartido con PFOT 403AC Línea Subterránea | <p>Ordenación</p> <ul style="list-style-type: none"> Ámbito del Plan Especial Red Supramunicipal de Infraestructuras Eléctricas |
|--|--|---|

Nota: la información utilizada en los planos procede de fuentes oficiales, y se encuentra georeferenciada en el sistema de coordenadas ETRS 89 - 30N



PROYECTO: PLAN ESPECIAL DE INFRAESTRUCTURAS DE EVACUACIÓN "NUDO PINTO - AYUDEN"

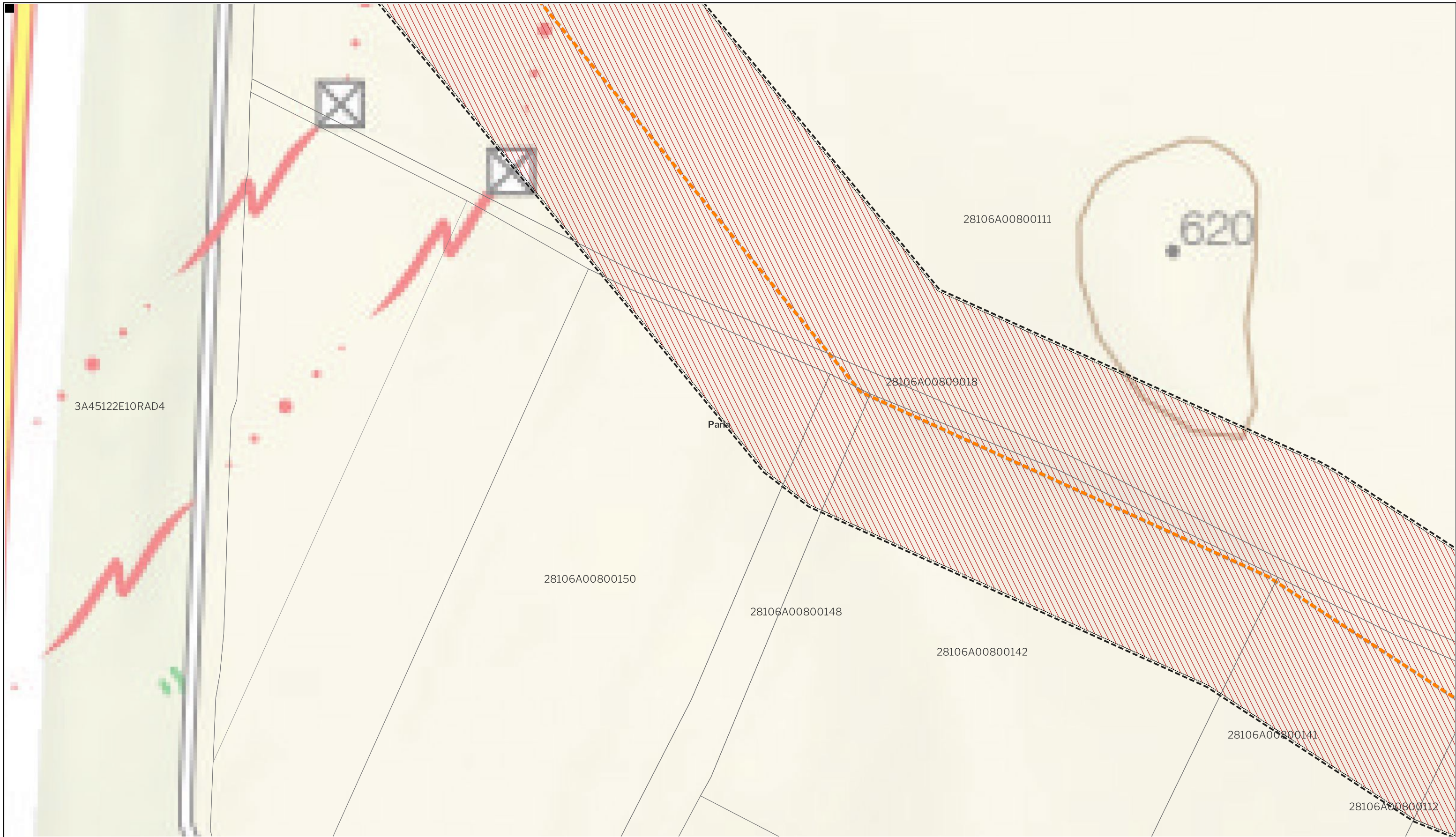
TÍTULO DEL PLANO: **R.2. 37** DE 64 HOJAS

Ámbito y Ordenación

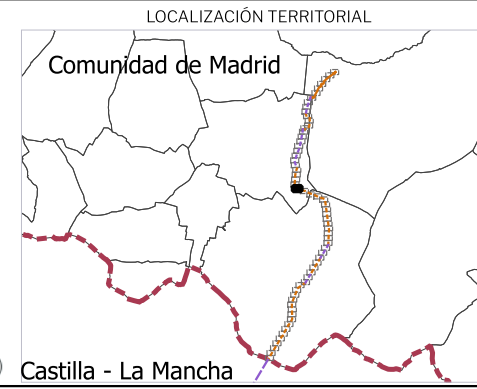
ESCALA: 1:1.000 en A3 PROYECTO: 2112 ESCALA GRÁFICA: 0 10 20m FECHA: Julio 2024

EQUIPO REDACTOR	PROMOTOR
<p>GRUPO SC Natalia Chinchilla Arq. Col. 12282 COAM David Rojo Arq. Col. 2956 COACyLE</p>	<p>CEPSA MITRA BETA, S.L.U.</p>

Segundo Mata 1, 2ª, 5. 28224 Pozuelo de Alarcón, Madrid Telf. +34 917 144 220 www.spatialconcepts.eu



LEYENDA		Ordenación	
Delimitaciones territoriales	Nueva Infraestructura Eléctrica	Ordenación	
Parcelario Municipal con Referencia Catastral	Zona de afección	Ámbito del Plan Especial	Red Supramunicipal de Infraestructuras Eléctricas
	Tramo compartido con PFOT 403AC		
	Línea Subterránea		



PROYECTO: PLAN ESPECIAL DE INFRAESTRUCTURAS DE EVACUACIÓN "NUDO PINTO - AYUDEN"

TÍTULO DEL PLANO: **R.2. 38** DE 64 HOJAS

ESCALA: 1:1.000 en A3 PROYECTO: 2112 ESCALA GRÁFICA: 0 10 20m FECHA: Julio 2024

EQUIPO REDACTOR: **GRUPO SC** Natalia Chinchilla (Arq. Col. 12282 COAM), David Rojo (Arq. Col. 2956 COACyLE)

PROMOTOR: **CEPSA** MITRA BETA, S.L.U.

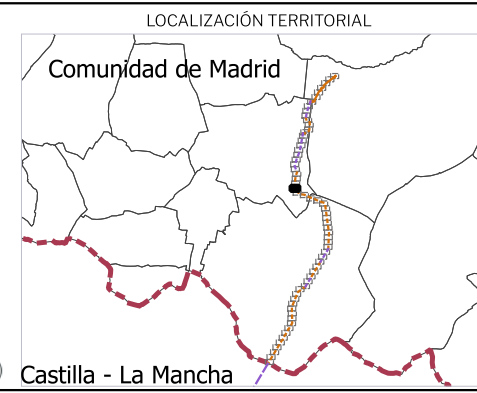
Segundo Mata 1, 2ª, 5. 28224 Pozuelo de Alarcón, Madrid Telf. +34 917 144 220 www.spatialconcepts.eu

Nota: la información utilizada en los planos procede de fuentes oficiales, y se encuentra georeferenciada en el sistema de coordenadas ETRS 89 - 30N



LEYENDA

<p>Delimitaciones territoriales</p> <ul style="list-style-type: none"> Parcelario Municipal con Referencia Catastral 	<p>Nueva Infraestructura Eléctrica</p> <ul style="list-style-type: none"> Zona de afección Tramo compartido con PFOT 403AC 	<p>Ordenación</p> <ul style="list-style-type: none"> Ámbito del Plan Especial Red Supramunicipal de Infraestructuras Eléctricas Línea Subterránea
---	--	--



PROYECTO: PLAN ESPECIAL DE INFRAESTRUCTURAS DE EVACUACIÓN "NUDO PINTO - AYUDEN"

TÍTULO DEL PLANO: **R.2. 39** DE 64 HOJAS

ESCALA: 1:1000 en A3 PROYECTO: 2112 ESCALA GRÁFICA: 0 10 20m FECHA: Julio 2024

EQUIPO REDACTOR	PROMOTOR
<p>GRUPO SC Natalia Chinchilla Arq. Col. 12282 COAM David Rojo Arq. Col. 2956 COACyLE</p>	<p>CEPSA MITRA BETA, S.L.U.</p>

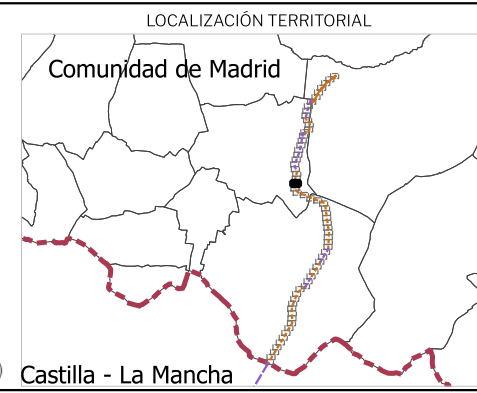
Segundo Mata 1, 2ª, 5. 28224 Pozuelo de Alarcón, Madrid Telf. +34 917 144 220 www.spatialconcepts.eu

Nota: la información utilizada en los planos procede de fuentes oficiales, y se encuentra georeferenciada en el sistema de coordenadas ETRS 89 - 30N



LEYENDA

- | | | |
|---|---|--------------------------|
| Delimitaciones territoriales | Nueva Infraestructura Eléctrica | Ordenación |
| Parcelario Municipal con Referencia Catastral | Zona de afección | Ámbito del Plan Especial |
| Tramo compartido con PFOT 403AC | Red Supramunicipal de Infraestructuras Eléctricas | |
| Línea Subterránea | | |



PROYECTO: PLAN ESPECIAL DE INFRAESTRUCTURAS DE EVACUACIÓN
"NUDO PINTO - AYUDEN"

TÍTULO DEL PLANO
Ámbito y Ordenación

R.2. 40 DE 64 HOJAS

ESCALA 1:1.000 en A3 PROYECTO 2112 ESCALA GRÁFICA 0 10 20m FECHA Julio 2024

EQUIPO REDACTOR PROMOTOR

GRUPO SC Natalia Chinchilla Arq. Col. 12282 COAM
 David Rojo Arq. Col. 2956 COACyLE





CEPSA MITRA BETA, S.L.U.

Segundo Mata 1, 2ª, 5. 28224 Pozuelo de Alarcón, Madrid Telf. +34 917 144 220 www.spatialconcepts.eu


Nota: la información utilizada en los planos procede de fuentes oficiales, y se encuentra georeferenciada en el sistema de coordenadas ETRS 89 - 30N




LEYENDA
Delimitaciones territoriales

-  Parcelario Municipal con Referencia Catastral
-  Zona de afección
-  Tramo compartido con PFOT 403AC
-  Línea Subterránea

Nueva Infraestructura Eléctrica

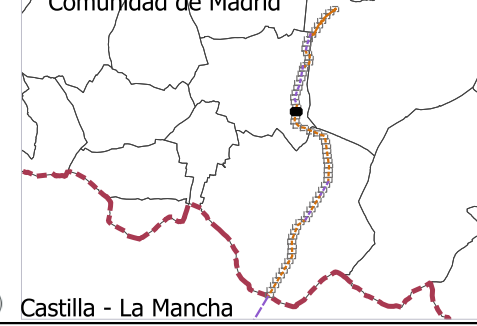
-  Red Supramunicipal de Infraestructuras Eléctricas

Ordenación

-  Ámbito del Plan Especial

Nota: la información utilizada en los planos procede de fuentes oficiales, y se encuentra georeferenciada en el sistema de coordenadas ETRS 89 - 30N

LOCALIZACIÓN TERRITORIAL



PROYECTO: PLAN ESPECIAL DE INFRAESTRUCTURAS DE EVACUACIÓN
"NUDO PINTO - AYUDEN"

TÍTULO DEL PLANO
Ámbito y Ordenación **R.2. 41** DE 64 HOJAS

ESCALA 1:1.000 en A3 PROYECTO 2112 ESCALA GRÁFICA 0 10 20m FECHA Julio 2024

EQUIPO REDACTOR PROMOTOR

GRUPO SC Natalia Chinchilla Arq. Col. 12282 COAM
David Rojo Arq. Col. 2956 COACyLE

CEPSA MITRA BETA, S.L.U.

28106A00700063

3A45122E10RAD4

K 6

28106A00700138

28106A00700137

Parla

28106A00700057

28106A00700058

28106A00709007

28106A00900033

28106A00900034

28106A00900035

LEYENDA

Parcelario Municipal con Referencia Catastral	Nueva Infraestructura Eléctrica	Ordenación
Zona de afección	Tramo compartido con PFOT 403AC	Ámbito del Plan Especial
Línea Subterránea	Línea aérea	Red Supramunicipal de Infraestructuras Eléctricas

Nota: la información utilizada en los planos procede de fuentes oficiales, y se encuentra georeferenciada en el sistema de coordenadas ETRS 89 - 30N

LOCALIZACIÓN TERRITORIAL

Comunidad de Madrid

Castilla - La Mancha

PROYECTO: PLAN ESPECIAL DE INFRAESTRUCTURAS DE EVACUACIÓN "NUDO PINTO - AYUDEN"

R.2. 42 DE 64 HOJAS

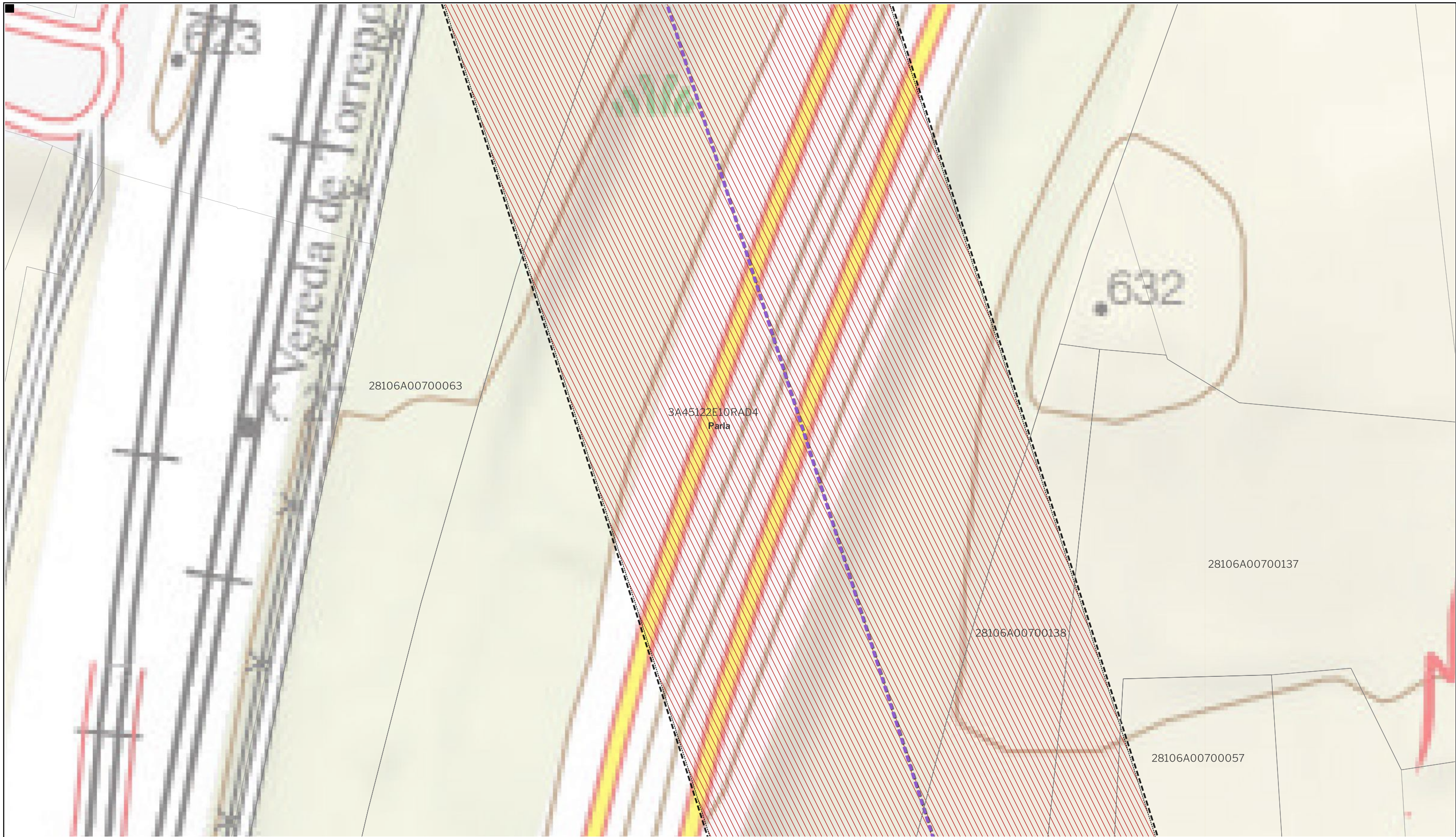
TÍTULO DEL PLANO: **Ámbito y Ordenación**

ESCALA: 1:1.000 en A3 PROYECTO: 2112 ESCALA GRÁFICA: 0 10 20m FECHA: Julio 2024

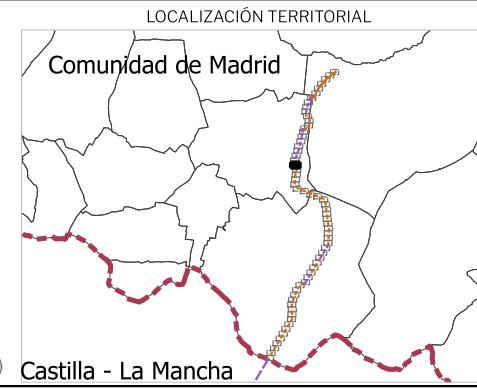
EQUIPO REDACTOR: **GRUPO SC** Natalia Chinchilla (Arq. Col. 12282 COAM), David Rojo (Arq. Col. 2956 COACyLE)

PROMOTOR: **CEPSA** MITRA BETA, S.L.U.

Segundo Mata 1, 2ª, 5. 28224 Pozuelo de Alarcón, Madrid Telf. +34 917 144 220 www.spatialconcepts.eu



LEYENDA		Ordenación	
Delimitaciones territoriales		Nueva Infraestructura Eléctrica	
	Parcelario Municipal con Referencia Catastral		Zona de afección
	Tramo compartido con PFOT 403AC		Ámbito del Plan Especial
	Línea aérea		Red Supramunicipal de Infraestructuras Eléctricas



PROYECTO: PLAN ESPECIAL DE INFRAESTRUCTURAS DE EVACUACIÓN "NUDO PINTO - AYUDEN"

TÍTULO DEL PLANO: **R.2. 43** DE 64 HOJAS

Ámbito y Ordenación

ESCALA 1:1.000 en A3 PROYECTO 2112 ESCALA GRÁFICA 0 10 20m FECHA Julio 2024

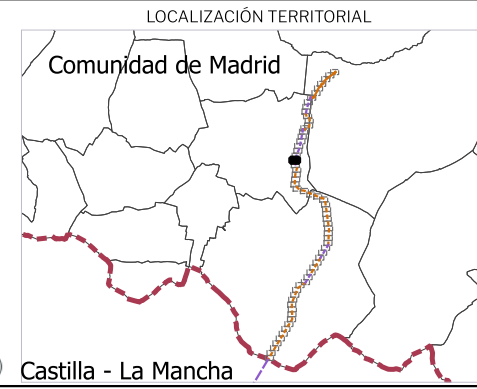
EQUIPO REDACTOR	PROMOTOR
GRUPO SC Natalia Chinchilla Arq. Col. 12282 COAM David Rojo Arq. Col. 2956 COACyLE	CEPSA MITRA BETA, S.L.U.

Segundo Mata 1, 2ª, 5. 28224 Pozuelo de Alarcón, Madrid Telf. +34 917 144 220 www.spatialconcepts.eu

Nota: la información utilizada en los planos procede de fuentes oficiales, y se encuentra georeferenciada en el sistema de coordenadas ETRS 89 - 30N



LEYENDA		Ordenación	
Delimitaciones territoriales	Nueva Infraestructura Eléctrica		
Parcelario Municipal con Referencia Catastral	Zona de afección	Ámbito del Plan Especial	
	Tramo compartido con PFOT 403AC	Red Supramunicipal de Infraestructuras Eléctricas	
	Línea aérea		



PROYECTO: PLAN ESPECIAL DE INFRAESTRUCTURAS DE EVACUACIÓN "NUDO PINTO - AYUDEN"

TÍTULO DEL PLANO: **R.2. 44** DE 64 HOJAS

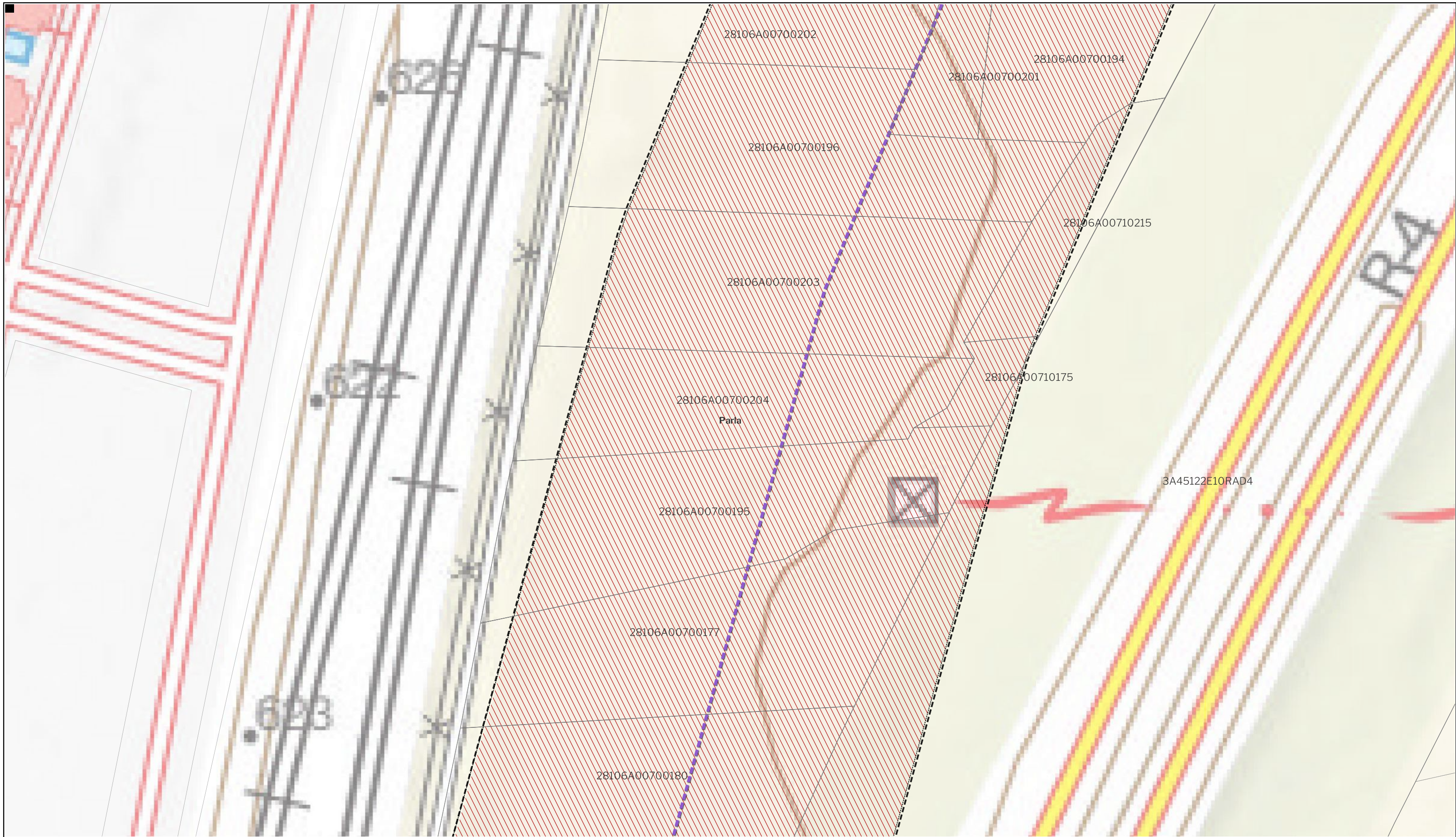
Ámbito y Ordenación

ESCALA 1:1.000 en A3 PROYECTO 2112 ESCALA GRÁFICA 0 10 20m FECHA Julio 2024

EQUIPO REDACTOR	PROMOTOR
GRUPO SC Natalia Chinchilla Arq. Col. 12282 COAM David Rojo Arq. Col. 2956 COACyLE	CEPSA MITRA BETA, S.L.U.

Segundo Mata 1, 2ª, 5. 28224 Pozuelo de Alarcón, Madrid Telf. +34 917 144 220 www.spatialconcepts.eu

Nota: la información utilizada en los planos procede de fuentes oficiales, y se encuentra georeferenciada en el sistema de coordenadas ETRS 89 - 30N



LEYENDA

Delimitaciones territoriales	Nueva Infraestructura Eléctrica	Ordenación
Parcelario Municipal con Referencia Catastral	Zona de afección	Ámbito del Plan Especial
	Tramo compartido con PFOT 403AC	Red Supramunicipal de Infraestructuras Eléctricas
	Línea aérea	

Nota: la información utilizada en los planos procede de fuentes oficiales, y se encuentra georeferenciada en el sistema de coordenadas ETRS 89 - 30N



PROYECTO: PLAN ESPECIAL DE INFRAESTRUCTURAS DE EVACUACIÓN "NUDO PINTO - AYUDEN"

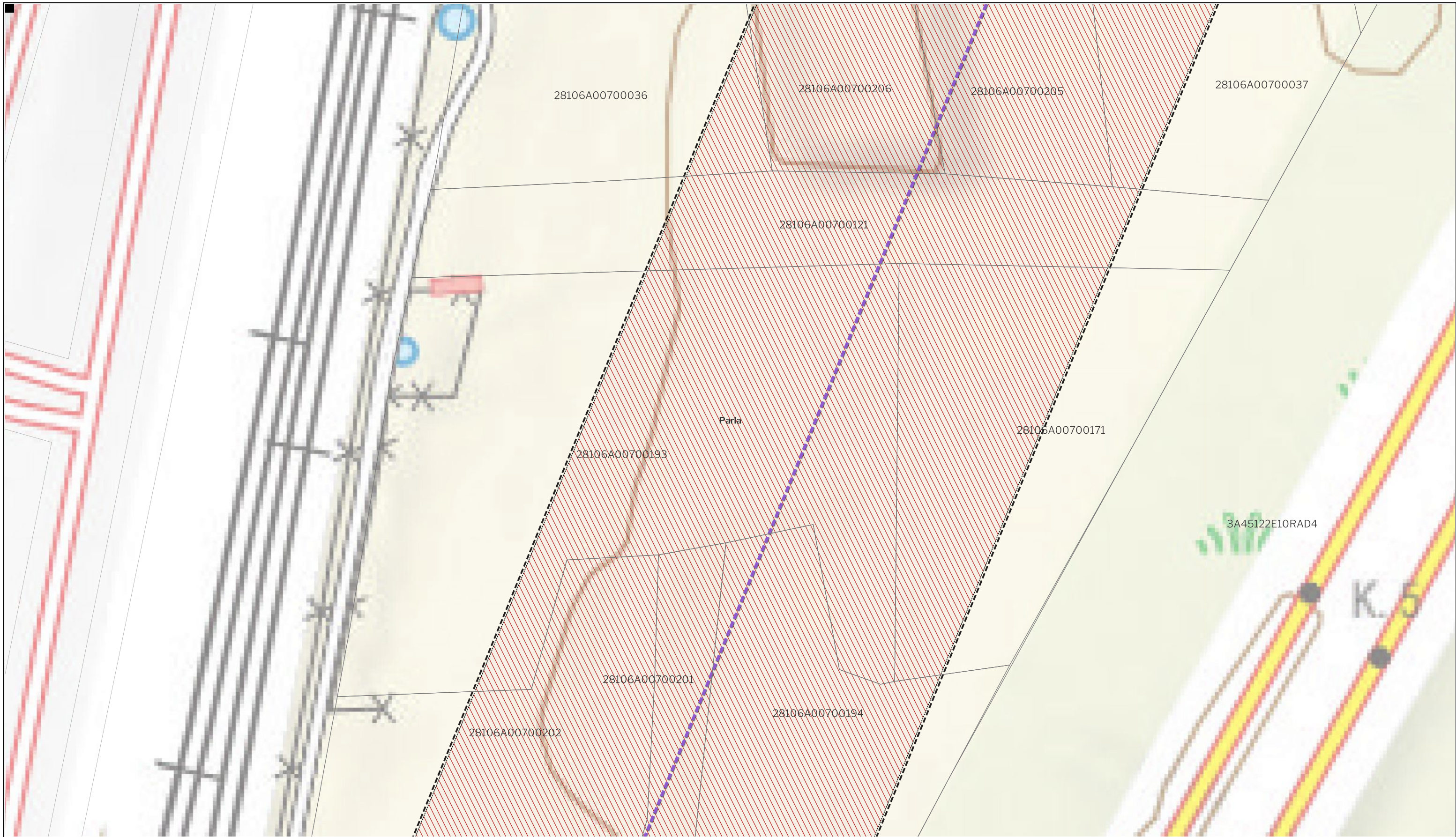
TÍTULO DEL PLANO: **R.2. 45** DE 64 HOJAS

Ámbito y Ordenación

ESCALA 1:1.000 en A3 PROYECTO 2112 ESCALA GRÁFICA 0 10 20m FECHA Julio 2024

EQUIPO REDACTOR	PROMOTOR
GRUPO SC Natalia Chinchilla Arq. Col. 12282 COAM David Rojo Arq. Col. 2956 COACyLE	CEPSA MITRA BETA, S.L.U.

Segundo Mata 1, 2ª, 5. 28224 Pozuelo de Alarcón, Madrid Telf. +34 917 144 220 www.spatialconcepts.eu



LEYENDA
 Delimitaciones territoriales

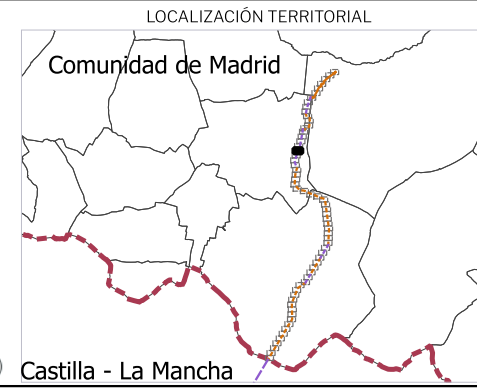
- Parcelario Municipal con Referencia Catastral

Nueva Infraestructura Eléctrica

- Zona de afección
- Tramo compartido con PFOT 403AC
- Línea aérea

Ordenación

- Ámbito del Plan Especial
- Red Supramunicipal de Infraestructuras Eléctricas



PROYECTO: PLAN ESPECIAL DE INFRAESTRUCTURAS DE EVACUACIÓN "NUDO PINTO - AYUDEN"

TÍTULO DEL PLANO: **R.2. 46** DE 64 HOJAS

Ámbito y Ordenación

ESCALA: 1:1.000 en A3 PROYECTO: 2112 ESCALA GRÁFICA: 0 10 20m FECHA: Julio 2024

EQUIPO REDACTOR: **GRUPO SC** Natalia Chinchilla (Arq. Col. 12282 COAM), David Rojo (Arq. Col. 2956 COACyLE)

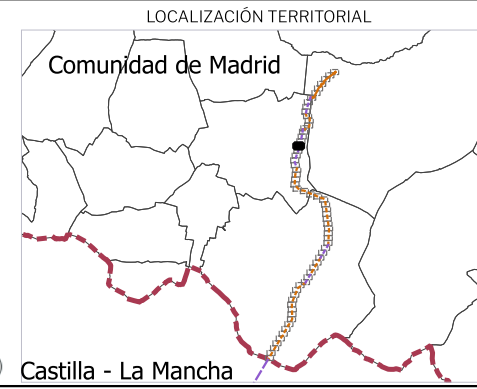
PROMOTOR: **CEPSA** MITRA BETA, S.L.U.

Segundo Mata 1, 2ª, 5. 28224 Pozuelo de Alarcón, Madrid Telf. +34 917 144 220 www.spatialconcepts.eu

Nota: la información utilizada en los planos procede de fuentes oficiales, y se encuentra georeferenciada en el sistema de coordenadas ETRS 89 - 30N



- LEYENDA**
- Delimitaciones territoriales
 - Parcelario Municipal con Referencia Catastral
 - Nueva Infraestructura Eléctrica
 - Zona de afección
 - Tramo compartido con PFOT 403AC
 - Línea aérea
 - Ordenación
 - Ámbito del Plan Especial
 - Red Supramunicipal de Infraestructuras Eléctricas



PROYECTO: PLAN ESPECIAL DE INFRAESTRUCTURAS DE EVACUACIÓN "NUDO PINTO - AYUDEN"

TÍTULO DEL PLANO: **R.2. 47** DE 64 HOJAS

Ámbito y Ordenación

ESCALA 1:1.000 en A3 PROYECTO 2112 ESCALA GRÁFICA 0 10 20m FECHA Julio 2024

EQUIPO REDACTOR: GRUPO SC Natalia Chinchilla Arq. Col. 12282 COAM David Rojo Arq. Col. 2956 COACyLE

PROMOTOR: MITRA BETA, S.L.U.

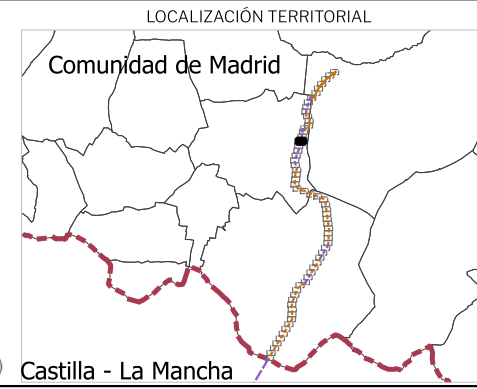
Segundo Mata 1, 2ª, 5. 28224 Pozuelo de Alarcón, Madrid Telf. +34 917 144 220 www.spatialconcepts.eu

Nota: la información utilizada en los planos procede de fuentes oficiales, y se encuentra georeferenciada en el sistema de coordenadas ETRS 89 - 30N



LEYENDA

Delimitaciones territoriales	Nueva Infraestructura Eléctrica	Ordenación
Parcelario Municipal con Referencia Catastral	Zona de afección	Ámbito del Plan Especial
	Tramo compartido con PFOT 403AC	Red Supramunicipal de Infraestructuras Eléctricas
	Línea aérea	



PROYECTO: PLAN ESPECIAL DE INFRAESTRUCTURAS DE EVACUACIÓN "NUDO PINTO - AYUDEN"

TÍTULO DEL PLANO: **R.2.48** DE 64 HOJAS

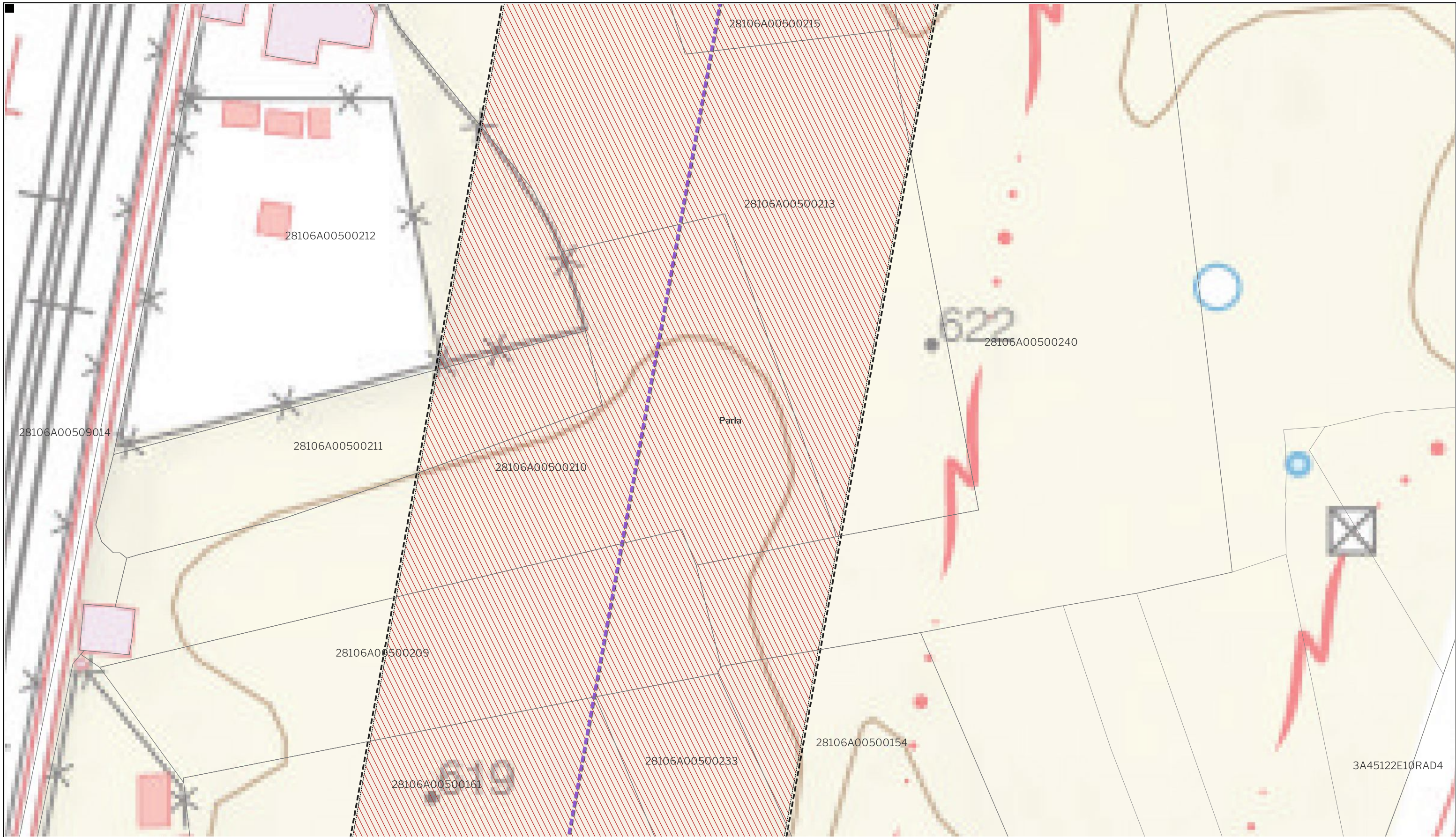
Ámbito y Ordenación

ESCALA: 1:1.000 en A3 PROYECTO: 2112 ESCALA GRÁFICA: 0 10 20m FECHA: Julio 2024

EQUIPO REDACTOR	PROMOTOR
GRUPO SC Natalia Chinchilla Arq. Col. 12282 COAM David Rojo Arq. Col. 2956 COACyLE	CEPSA MITRA BETA, S.L.U.

Segundo Mata 1, 2ª, 5. 28224 Pozuelo de Alarcón, Madrid Telf. +34 917 144 220 www.spatialconcepts.eu

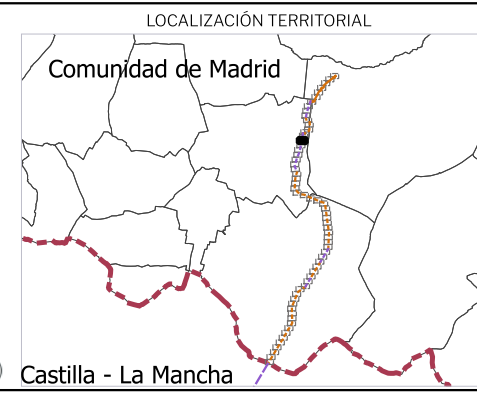
Nota: la información utilizada en los planos procede de fuentes oficiales, y se encuentra georeferenciada en el sistema de coordenadas ETRS 89 - 30N



LEYENDA
 Delimitaciones territoriales
 Parcelario Municipal con Referencia Catastral

Nueva Infraestructura Eléctrica
 Zona de afección
 Tramo compartido con PFOT 403AC
 Línea aérea

Ordenación
 Ámbito del Plan Especial
 Red Supramunicipal de Infraestructuras Eléctricas



PROYECTO: PLAN ESPECIAL DE INFRAESTRUCTURAS DE EVACUACIÓN "NUDO PINTO - AYUDEN"

TÍTULO DEL PLANO: **R.2. 49** DE 64 HOJAS

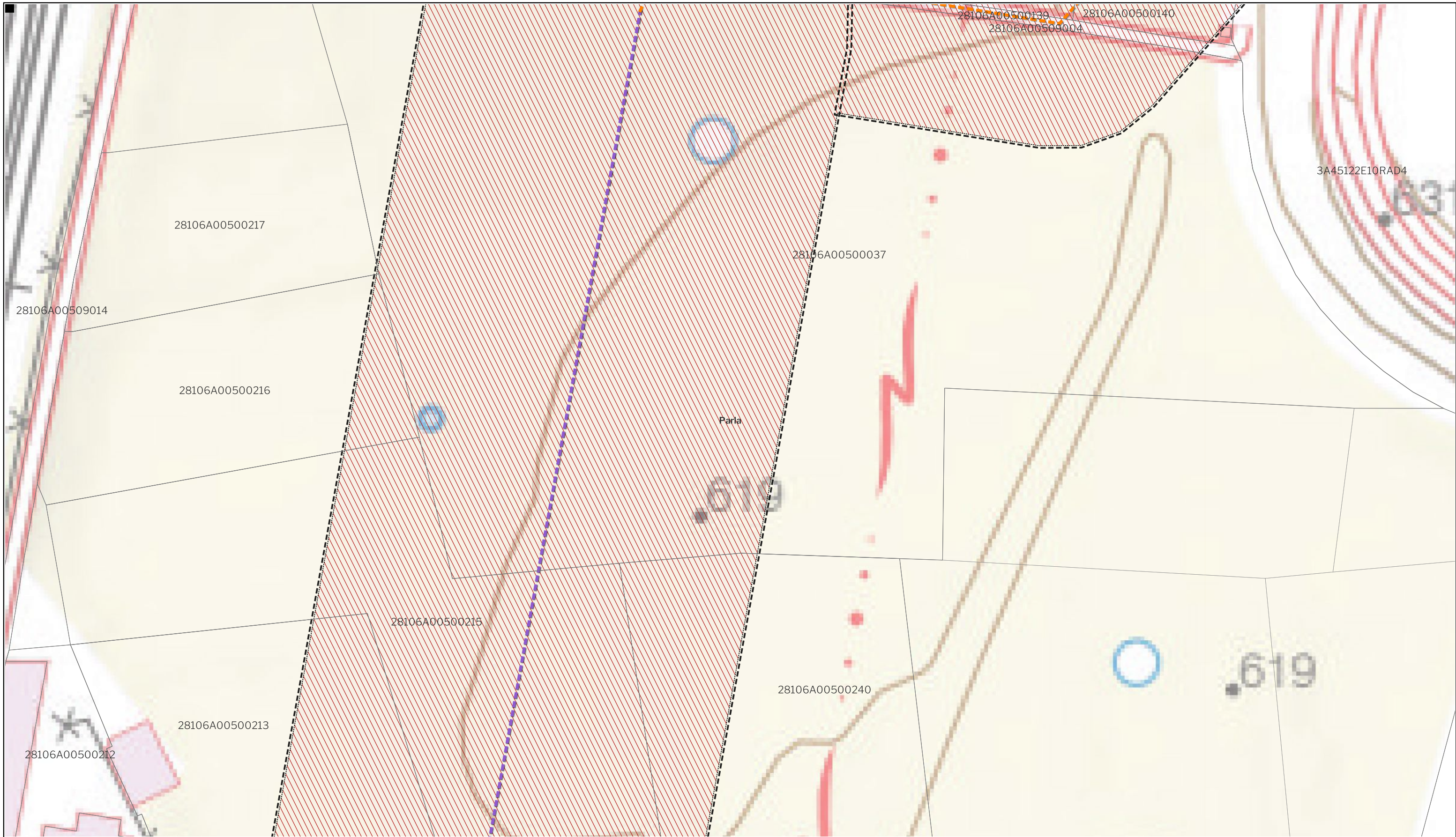
ESCALA: 1:1.000 en A3 PROYECTO: 2112 ESCALA GRÁFICA: 0 10 20m FECHA: Julio 2024

EQUIPO REDACTOR: **GRUPO SC** Natalia Chinchilla (Arq. Col. 12282 COAM), David Rojo (Arq. Col. 2956 COACyLE)

PROMOTOR: **CEPSA** MITRA BETA, S.L.U.

Segundo Mata 1, 2ª, 5. 28224 Pozuelo de Alarcón, Madrid Telf. +34 917 144 220 www.spatialconcepts.eu

Nota: la información utilizada en los planos procede de fuentes oficiales, y se encuentra georeferenciada en el sistema de coordenadas ETRS 89 - 30N



LEYENDA

<p>Delimitaciones territoriales</p> <ul style="list-style-type: none"> Parcelario Municipal con Referencia Catastral 	<p>Nueva Infraestructura Eléctrica</p> <ul style="list-style-type: none"> Zona de afección Tramo compartido con PFOT 403AC Línea Subterránea Línea aérea 	<p>Ordenación</p> <ul style="list-style-type: none"> Ámbito del Plan Especial Red Supramunicipal de Infraestructuras Eléctricas
--	--	---

Nota: la información utilizada en los planos procede de fuentes oficiales, y se encuentra georeferenciada en el sistema de coordenadas ETRS 89 - 30N



PROYECTO: PLAN ESPECIAL DE INFRAESTRUCTURAS DE EVACUACIÓN "NUDO PINTO - AYUDEN"

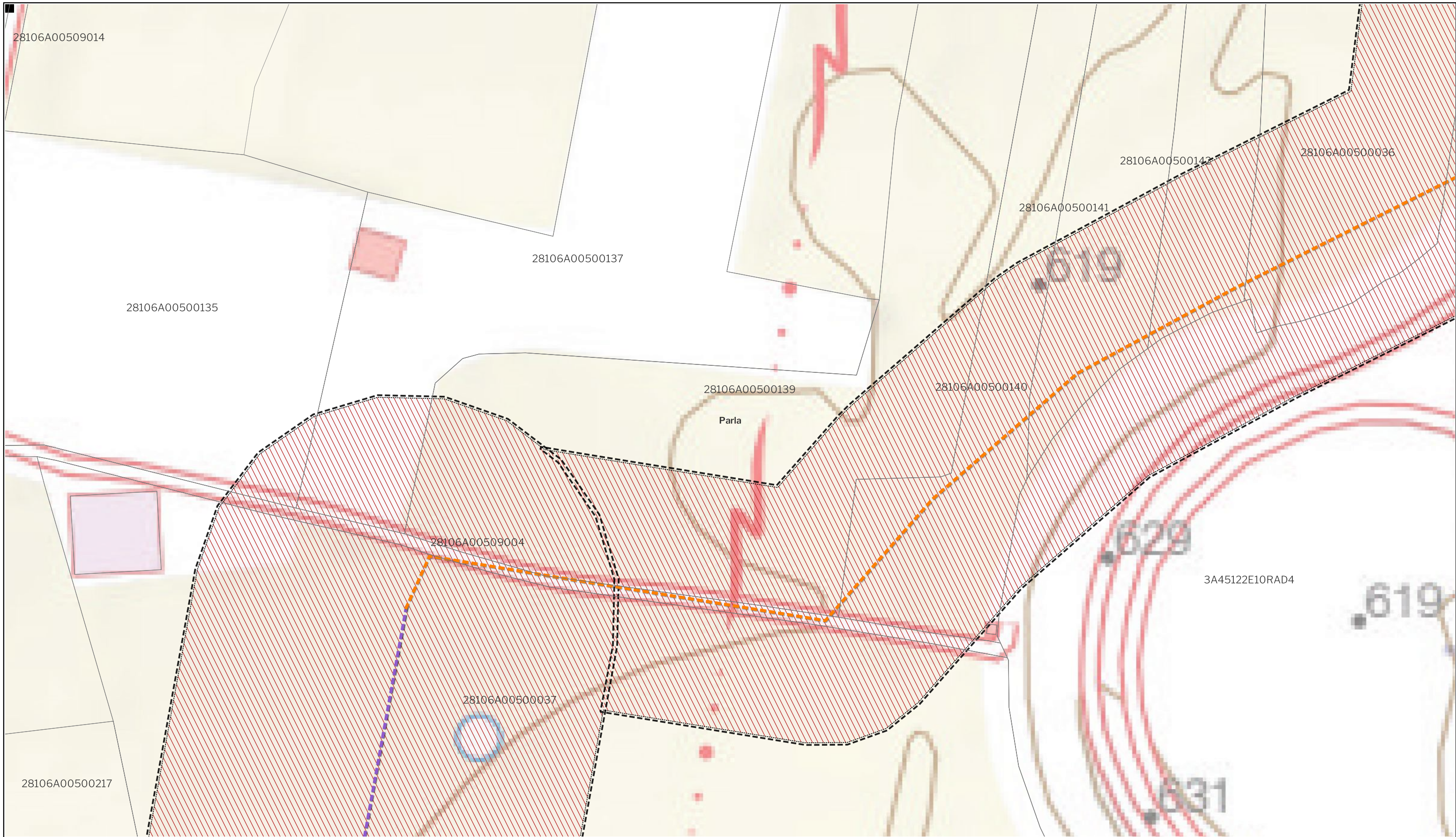
TÍTULO DEL PLANO: **R.2. 50** DE 64 HOJAS

Ámbito y Ordenación

ESCALA: 1:1.000 en A3 PROYECTO: 2112 ESCALA GRÁFICA: 0 10 20m FECHA: Julio 2024

EQUIPO REDACTOR	PROMOTOR
<p>GRUPO SC Natalia Chinchilla Arq. Col. 12282 COAM David Rojo Arq. Col. 2956 COACyLE</p>	<p>CEPSA MITRA BETA, S.L.U.</p>

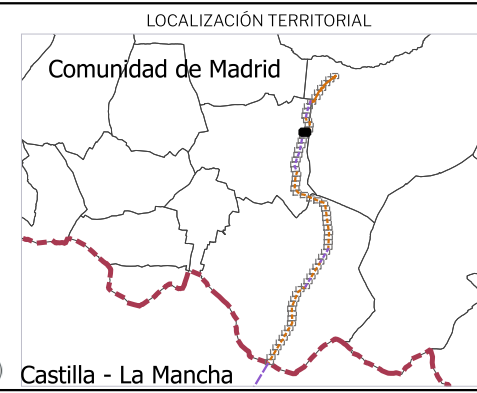
Segundo Mata 1, 2ª, 5. 28224 Pozuelo de Alarcón, Madrid Telf. +34 917 144 220 www.spatialconcepts.eu



LEYENDA

- | | | |
|--|--|---|
| <p>Delimitaciones territoriales</p> <ul style="list-style-type: none"> Parcelario Municipal con Referencia Catastral | <p>Nueva Infraestructura Eléctrica</p> <ul style="list-style-type: none"> Zona de afección Tramo compartido con PFOT 403AC Línea Subterránea Línea aérea | <p>Ordenación</p> <ul style="list-style-type: none"> Ámbito del Plan Especial Red Supramunicipal de Infraestructuras Eléctricas |
|--|--|---|

Nota: la información utilizada en los planos procede de fuentes oficiales, y se encuentra georeferenciada en el sistema de coordenadas ETRS 89 - 30N



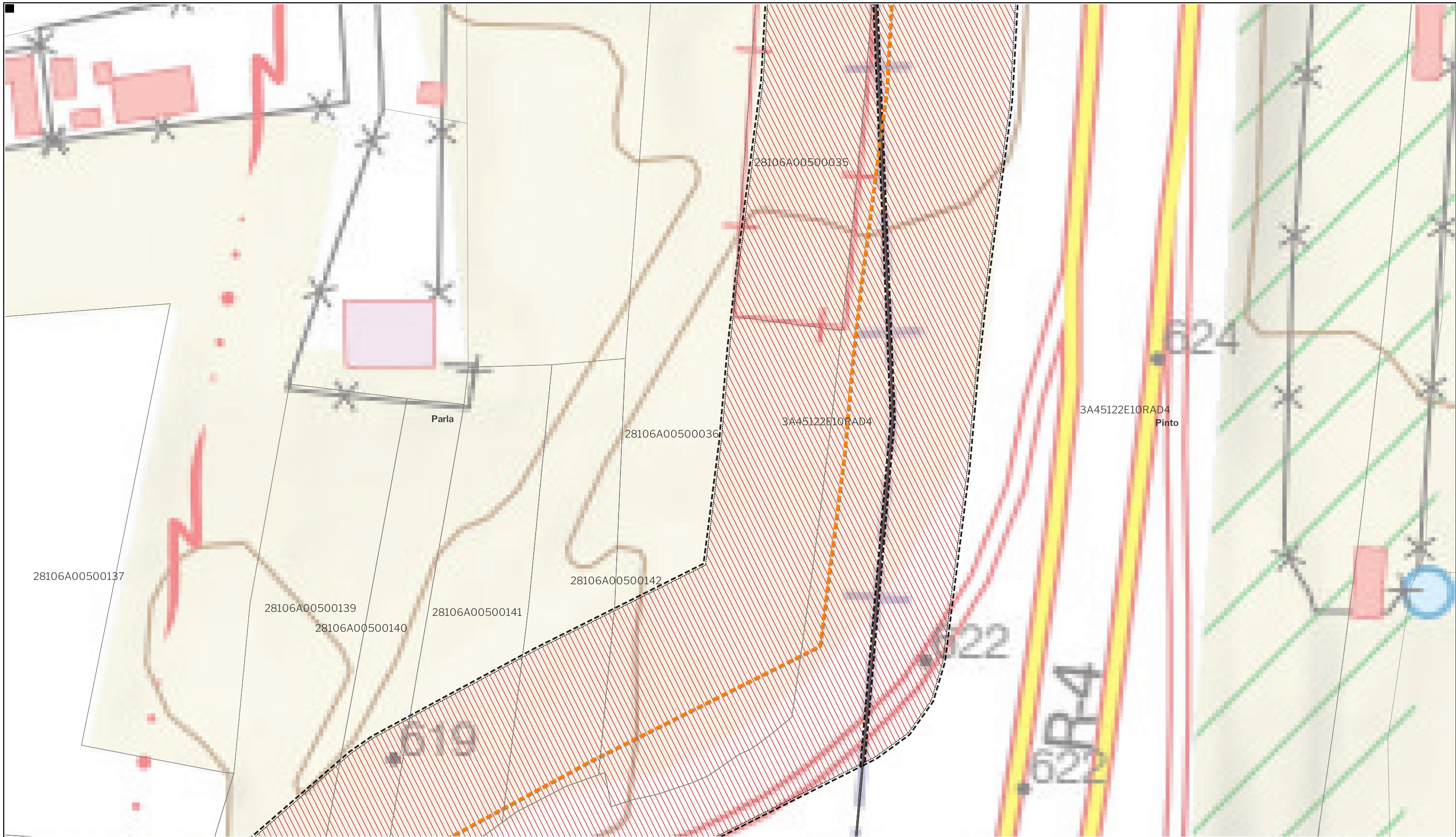
PROYECTO: PLAN ESPECIAL DE INFRAESTRUCTURAS DE EVACUACIÓN "NUDO PINTO - AYUDEN"

TÍTULO DEL PLANO: **R.2. 51** DE 64 HOJAS

ESCALA: 1:1.000 en A3 PROYECTO: 2112 ESCALA GRÁFICA: 0 10 20m FECHA: Julio 2024

EQUIPO REDACTOR	PROMOTOR
<p>GRUPO SC Natalia Chinchilla Arq. Col. 12282 COAM David Rojo Arq. Col. 2956 COACyLE</p>	<p>CEPSA MITRA BETA, S.L.U.</p>

Segundo Mata 1, 2ª, 5. 28224 Pozuelo de Alarcón, Madrid Telf. +34 917 144 220 www.spatialconcepts.eu



LEYENDA

Delimitaciones territoriales	Nueva Infraestructura Eléctrica	Ordenación
— Recintos municipales	□ Zona de afectación	□ Ámbito del Plan Especial
□ Parcelario Municipal con Referencia Catastral	Tramo compartido con PFOT 403AC	/// Red Supramunicipal de Infraestructuras Eléctricas
	— Línea Subterránea	



PROYECTO: PLAN ESPECIAL DE INFRAESTRUCTURAS DE EVACUACIÓN "NUDO PINTO - AYUDEN"

TÍTULO DEL PLANO: **R.2. 52** DE 64 HOJAS

Ámbito y Ordenación

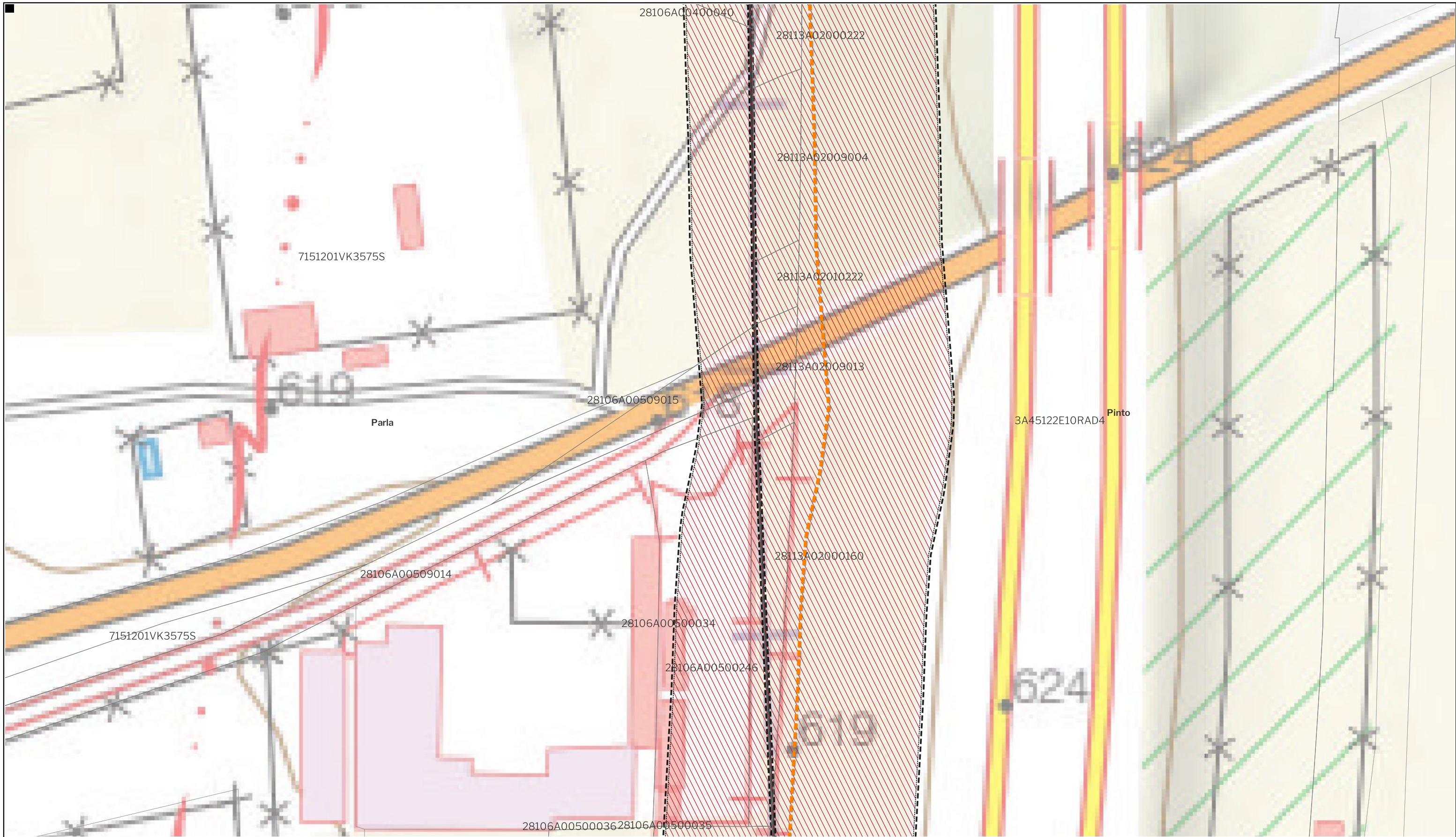
ESCALA 1:1.000 en A3 PROYECTO 2112 ESCALA GRÁFICA 0 10 20m FECHA Julio 2024

EQUIPO REDACTOR: GRUPO SC Natalia Chinchilla Arq. Col. 12282 COAM David Rojo Arq. Col. 2956 COACyLE

PROMOTOR: MITRA BETA, S.L.U. **CEPSA**

Segundo Mata 1, 2ª, 5. 28224 Pozuelo de Alarcón, Madrid Telf. +34 917 144 220 www.spatialconcepts.eu

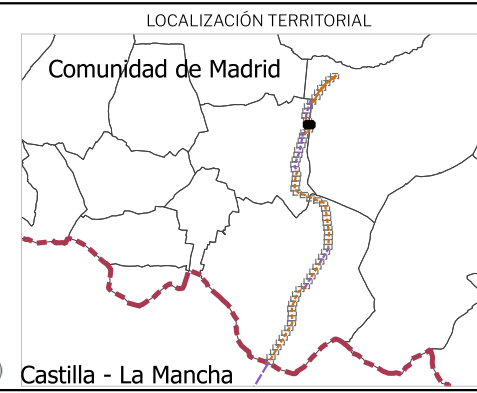
Nota: la información utilizada en los planos procede de fuentes oficiales, y se encuentra georeferenciada en el sistema de coordenadas ETRS 89 - 30N



LEYENDA

Delimitaciones territoriales	Nueva Infraestructura Eléctrica	Ordenación
— Recintos municipales	□ Zona de afección	□ Ámbito del Plan Especial
□ Parcelario Municipal con Referencia Catastral	Tramo compartido con PFOT 403AC	//// Red Supramunicipal de Infraestructuras Eléctricas
	— Línea Subterránea	

Nota: la información utilizada en los planos procede de fuentes oficiales, y se encuentra georeferenciada en el sistema de coordenadas ETRS 89 - 30N



PROYECTO: PLAN ESPECIAL DE INFRAESTRUCTURAS DE EVACUACIÓN "NUDO PINTO - AYUDEN"

TÍTULO DEL PLANO: **R.2. 53** DE 64 HOJAS

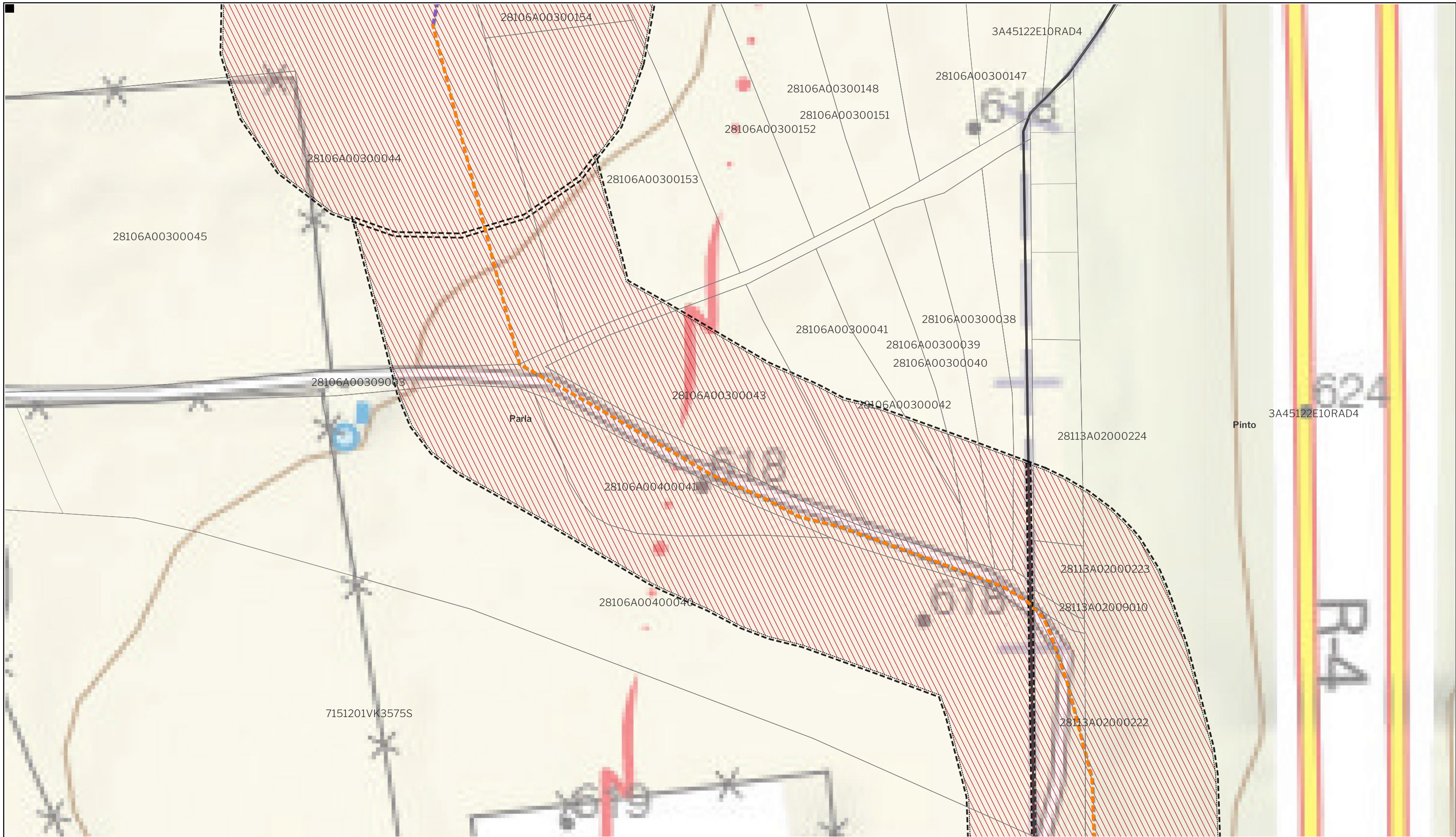
Ámbito y Ordenación

ESCALA 1:1.000 en A3 PROYECTO 2112 ESCALA GRÁFICA 0 10 20m FECHA Julio 2024

EQUIPO REDACTOR: GRUPO SC Natalia Chinchilla Arq. Col. 12282 COAM David Rojo Arq. Col. 2956 COACyLE

PROMOTOR: MITRA BETA, S.L.U. **CEPSA**

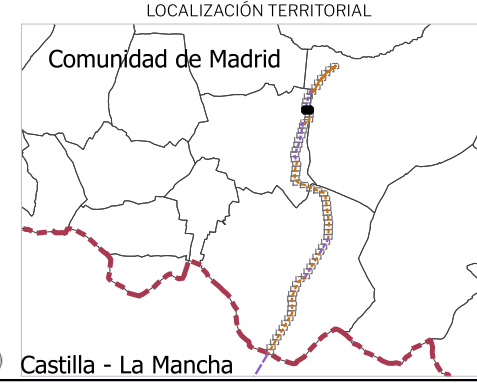
Segundo Mata 1, 2ª, 5. 28224 Pozuelo de Alarcón, Madrid Telf. +34 917 144 220 www.spatialconcepts.eu



Nota: la información utilizada en los planos procede de fuentes oficiales, y se encuentra georeferenciada en el sistema de coordenadas ETRS 89 - 30N

LEYENDA

Delimitaciones territoriales	Nueva Infraestructura Eléctrica	Ordenación
— Recintos municipales	□ Zona de afección	□ Ámbito del Plan Especial
□ Parcelario Municipal con Referencia Catastral	Tramo compartido con PFOT 403AC	▨ Red Supramunicipal de Infraestructuras Eléctricas
	— Línea Subterránea	
	— Línea aérea	



PROYECTO: PLAN ESPECIAL DE INFRAESTRUCTURAS DE EVACUACIÓN "NUDO PINTO - AYUDEN"

TÍTULO DEL PLANO: **R.2. 54** DE 64 HOJAS

Ámbito y Ordenación

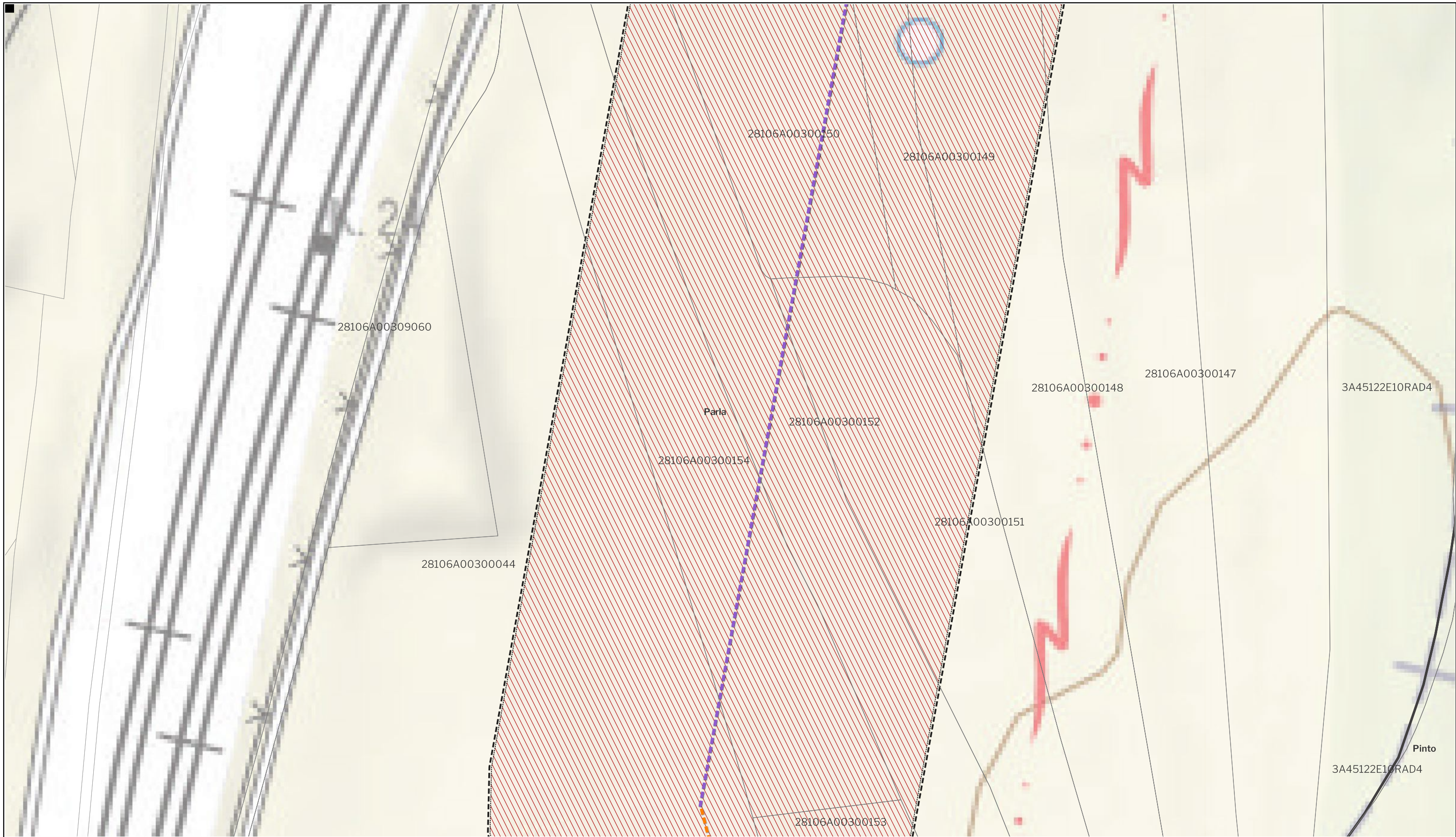
ESCALA 1:1.000 en A3 PROYECTO 2112 ESCALA GRÁFICA 0 10 20m FECHA Julio 2024

EQUIPO REDACTOR: GRUPO SC Natalia Chinchilla Arq. Col. 12282 COAM David Rojo Arq. Col. 2956 COACyLE

PROMOTOR: MITRA BETA, S.L.U.

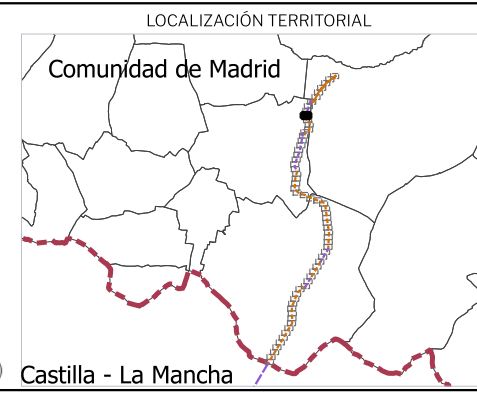
CEPSA

Segundo Mata 1, 2ª, 5. 28224 Pozuelo de Alarcón, Madrid Telf. +34 917 144 220 www.spatialconcepts.eu



LEYENDA

— Recintos municipales	Nueva Infraestructura Eléctrica	Ordenación
□ Parcelario Municipal con Referencia Catastral	□ Zona de afección	□ Ámbito del Plan Especial
	Tramo compartido con PFOT 403AC	▨ Red Supramunicipal de Infraestructuras Eléctricas
	— Línea Subterránea	
	— Línea aérea	



PROYECTO: PLAN ESPECIAL DE INFRAESTRUCTURAS DE EVACUACIÓN "NUDO PINTO - AYUDEN"

TÍTULO DEL PLANO: **R.2.55** DE 64 HOJAS

Ámbito y Ordenación

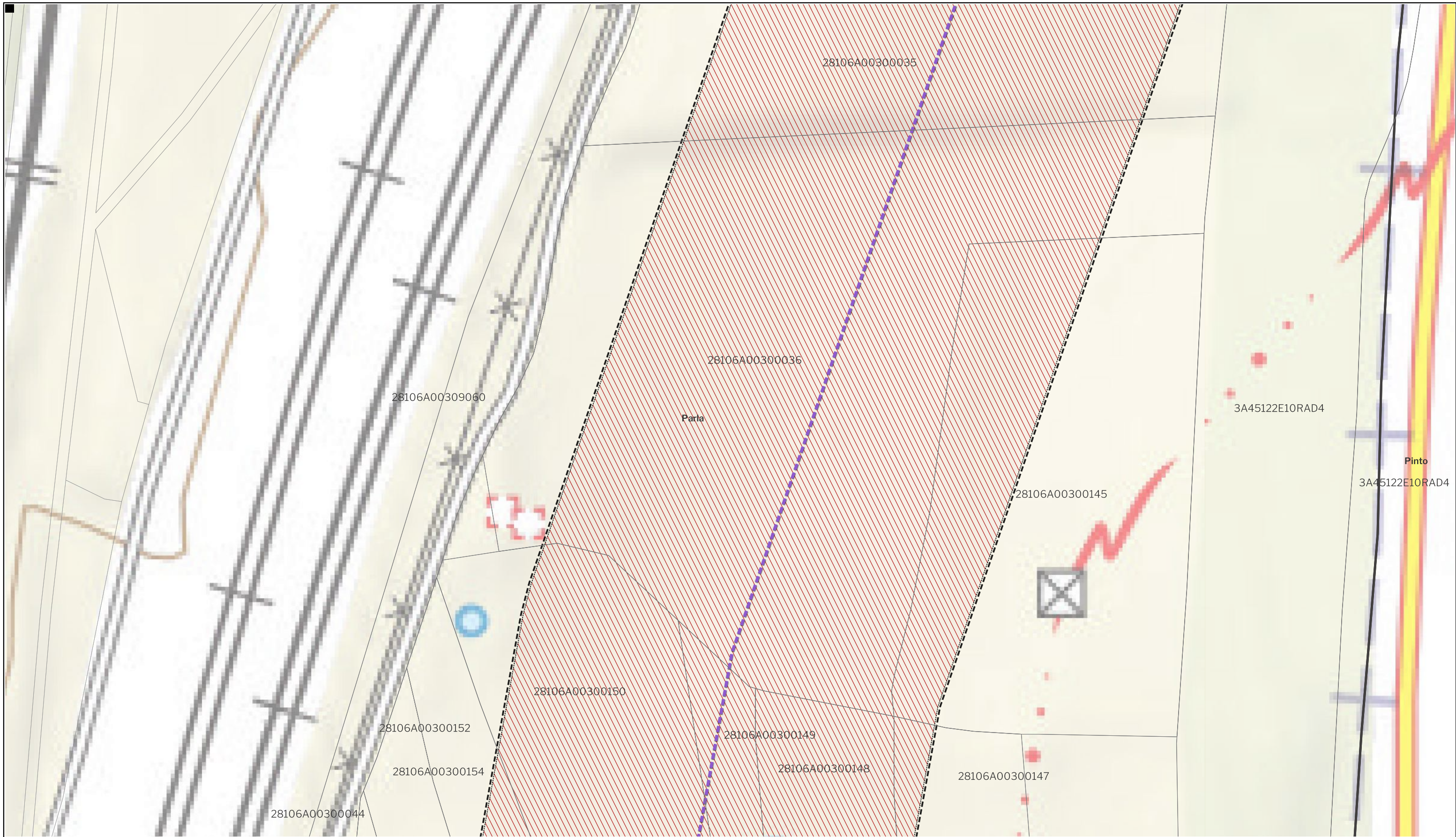
ESCALA: 1:1000 en A3 PROYECTO: 2112 ESCALA GRÁFICA: 0 10 20m FECHA: Julio 2024

EQUIPO REDACTOR: **GRUPO SC** Natalia Chinchilla (Arq. Col. 12282 COAM), David Rojo (Arq. Col. 2956 COACyLE)

PROMOTOR: **CEPSA** MITRA BETA, S.L.U.

Segundo Mata 1, 2ª, 5. 28224 Pozuelo de Alarcón, Madrid Telf. +34 917 144 220 www.spatialconcepts.eu

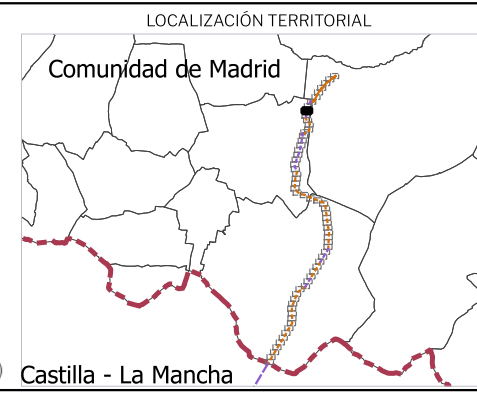
Nota: la información utilizada en los planos procede de fuentes oficiales, y se encuentra georeferenciada en el sistema de coordenadas ETRS 89 - 30N



LEYENDA

Delimitaciones territoriales	Nueva Infraestructura Eléctrica	Ordenación
— Recintos municipales	□ Zona de afección	□ Ámbito del Plan Especial
□ Parcelario Municipal con Referencia Catastral	Tramo compartido con PFOT 403AC	▨ Red Supramunicipal de Infraestructuras Eléctricas
	— Línea aérea	

Nota: la información utilizada en los planos procede de fuentes oficiales, y se encuentra georeferenciada en el sistema de coordenadas ETRS 89 - 30N



PROYECTO: PLAN ESPECIAL DE INFRAESTRUCTURAS DE EVACUACIÓN "NUDO PINTO - AYUDEN"

TÍTULO DEL PLANO: **R.2. 56** DE 64 HOJAS

Ámbito y Ordenación

ESCALA 1:1.000 en A3 PROYECTO 2112 ESCALA GRÁFICA 0 10 20m FECHA Julio 2024

EQUIPO REDACTOR: GRUPO SC Natalia Chinchilla Arq. Col. 12282 COAM David Rojo Arq. Col. 2956 COACyLE

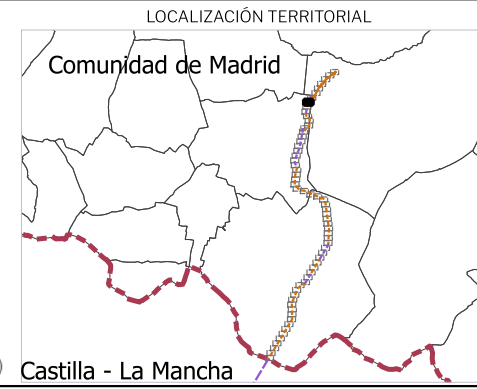
PROMOTOR: MITRA BETA, S.L.U.

Segundo Mata 1, 2ª, 5. 28224 Pozuelo de Alarcón, Madrid Telf. +34 917 144 220 www.spatialconcepts.eu



LEYENDA

Delimitaciones territoriales	Nueva Infraestructura Eléctrica	Ordenación
— Recintos municipales	□ Zona de afección	□ Ámbito del Plan Especial
□ Parcelario Municipal con Referencia Catastral	Tramo compartido con PFOT 403AC	/// Red Supramunicipal de Infraestructuras Eléctricas
	— Línea aérea	



PROYECTO: PLAN ESPECIAL DE INFRAESTRUCTURAS DE EVACUACIÓN "NUDO PINTO - AYUDEN"

TÍTULO DEL PLANO: **R.2. 57** DE 64 HOJAS

Ámbito y Ordenación

ESCALA: 1:1.000 en A3 PROYECTO: 2112 ESCALA GRÁFICA: 0 10 20m FECHA: Julio 2024

EQUIPO REDACTOR: **GRUPO SC** Natalia Chinchilla (Arq. Col. 12282 COAM), David Rojo (Arq. Col. 2956 COACyLE)

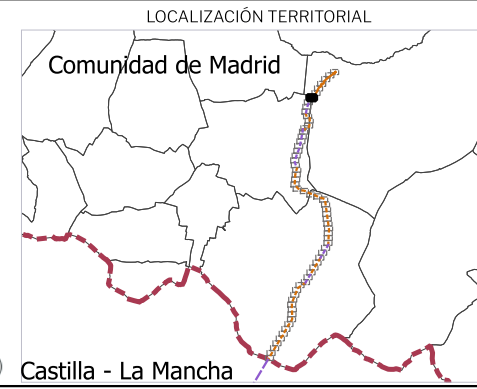
PROMOTOR: **CEPSA** MITRA BETA, S.L.U.

Segundo Mata 1, 2ª, 5. 28224 Pozuelo de Alarcón, Madrid Telf. +34 917 144 220 www.spatialconcepts.eu

Nota: la información utilizada en los planos procede de fuentes oficiales, y se encuentra georeferenciada en el sistema de coordenadas ETRS 89 - 30N



LEYENDA		Nueva Infraestructura Eléctrica	Ordenación
—	Delimitaciones territoriales	— Línea Subterránea	— Ámbito del Plan Especial
□	Parcelario Municipal con Referencia Catastral	□ Zona de afección	▨ Red Supramunicipal de Infraestructuras Eléctricas
		— Tramo compartido con PFOT 403AC	
		— Línea aérea	



PROYECTO: PLAN ESPECIAL DE INFRAESTRUCTURAS DE EVACUACIÓN "NUDO PINTO - AYUDEN"

TÍTULO DEL PLANO: **R.2. 58** DE 64 HOJAS

Ámbito y Ordenación

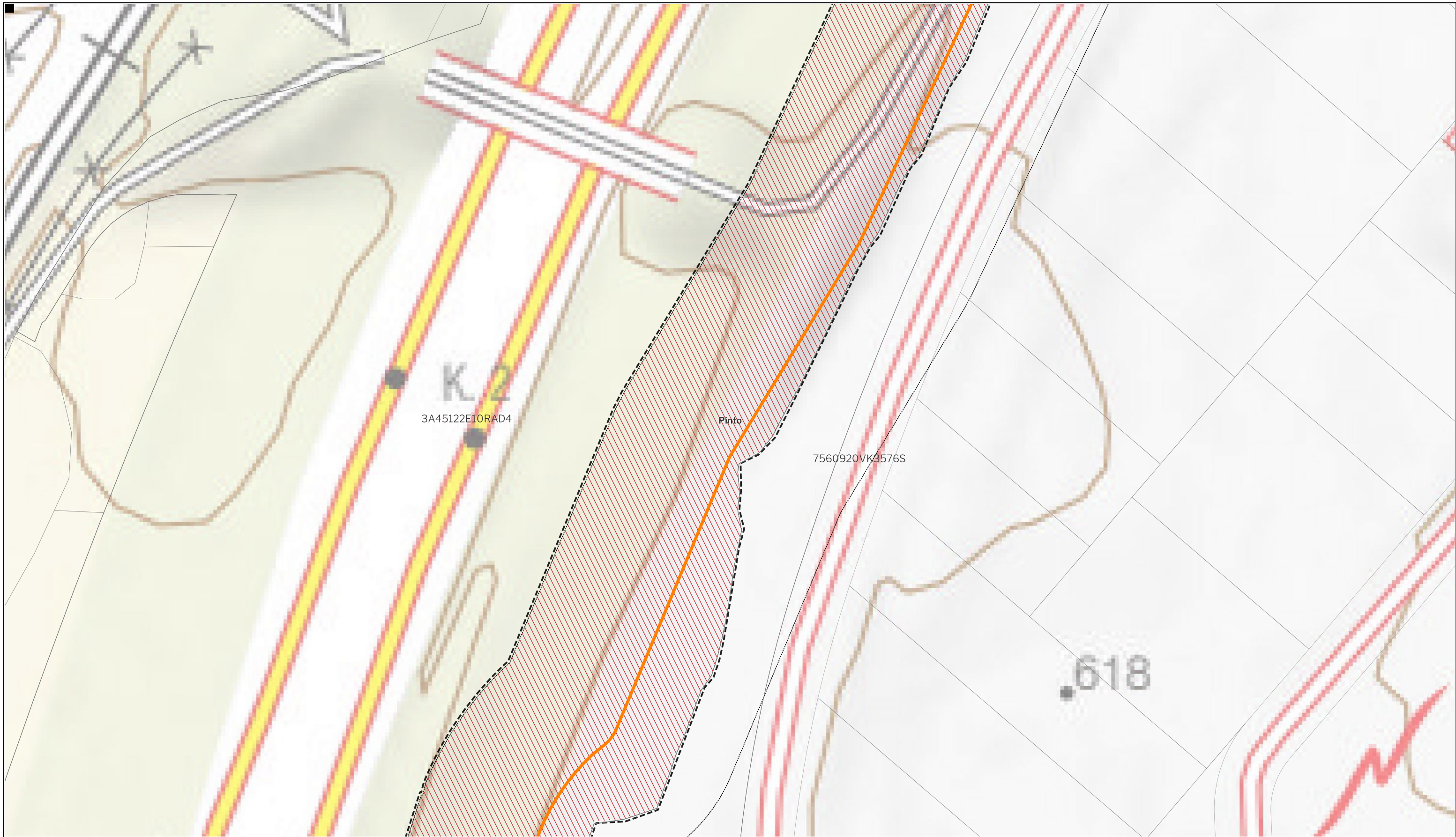
ESCALA 1:1.000 en A3 PROYECTO 2112 ESCALA GRÁFICA 0 10 20m FECHA Julio 2024

EQUIPO REDACTOR: **GRUPO SC** Natalia Chinchilla Arq. Col. 12282 COAM, David Rojo Arq. Col. 2956 COACyLE

PROMOTOR: **CEPSA** MITRA BETA, S.L.U.

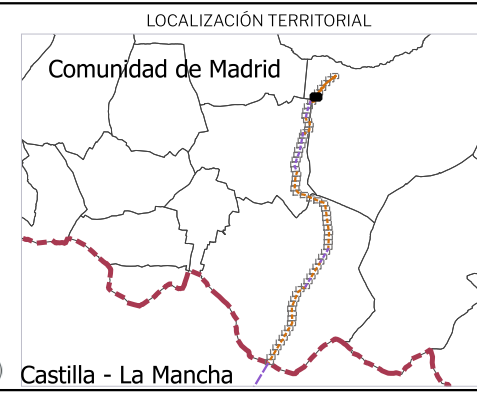
Segundo Mata 1, 2ª, 5. 28224 Pozuelo de Alarcón, Madrid Telf. +34 917 144 220 www.spatialconcepts.eu

Nota: la información utilizada en los planos procede de fuentes oficiales, y se encuentra georeferenciada en el sistema de coordenadas ETRS 89 - 30N



LEYENDA

Delimitaciones territoriales	Nueva Infraestructura Eléctrica	Ordenación
Parcelario Municipal con Referencia Catastral	Línea Subterránea	Ámbito del Plan Especial
Zona de afección		Red Supramunicipal de Infraestructuras Eléctricas



PROYECTO: PLAN ESPECIAL DE INFRAESTRUCTURAS DE EVACUACIÓN
"NUDO PINTO - AYUDEN"

TÍTULO DEL PLANO
Ámbito y Ordenación

R.2. 59 DE 64 HOJAS

ESCALA 1:1.000 en A3 PROYECTO 2112 ESCALA GRÁFICA 0 10 20m FECHA Julio 2024

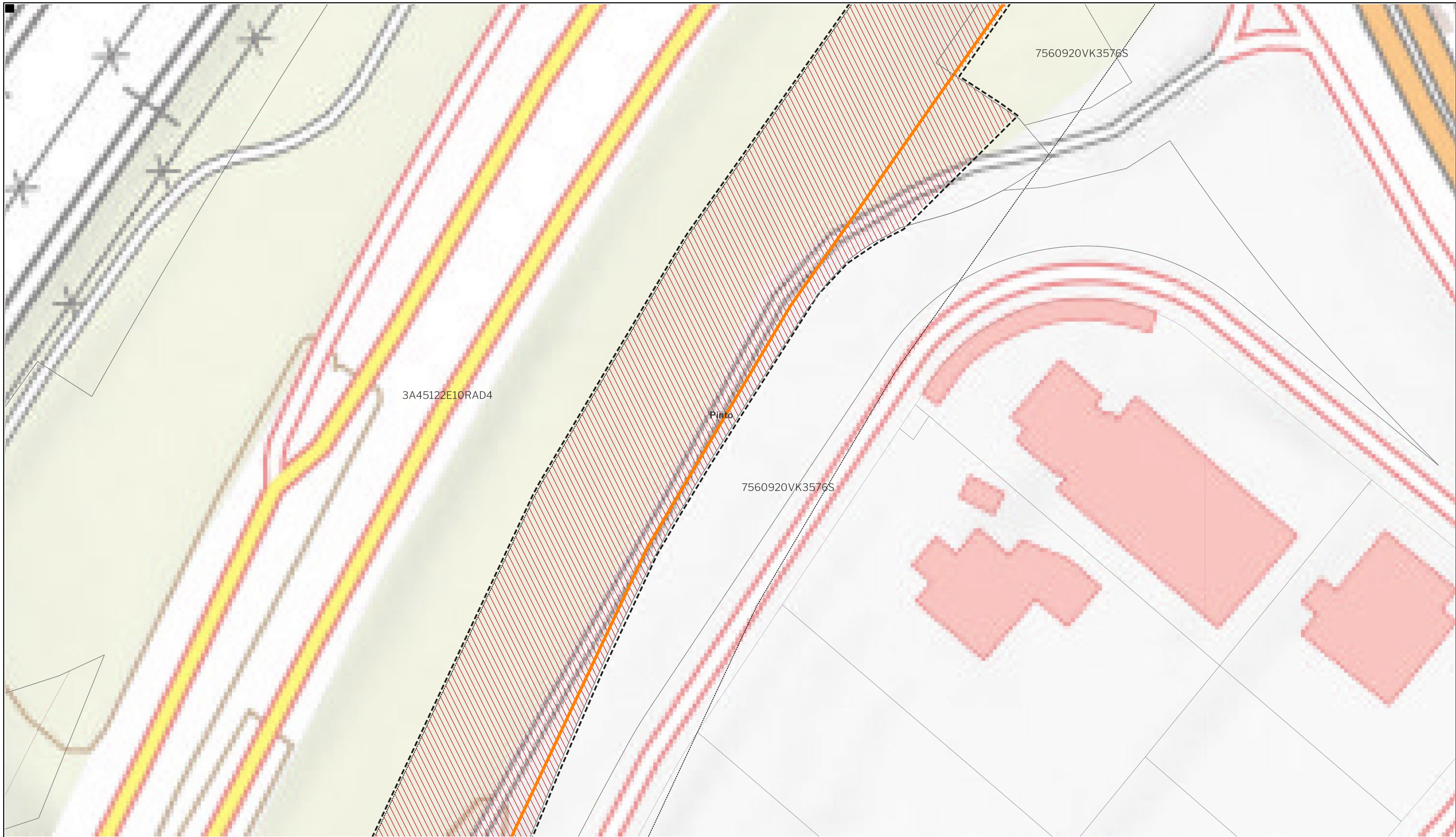
EQUIPO REDACTOR PROMOTOR

GRUPO SC Natalia Chinchilla Arq. Col. 12282 COAM
 David Rojo Arq. Col. 2956 COACyLE

CEPSA MITRA BETA, S.L.U.

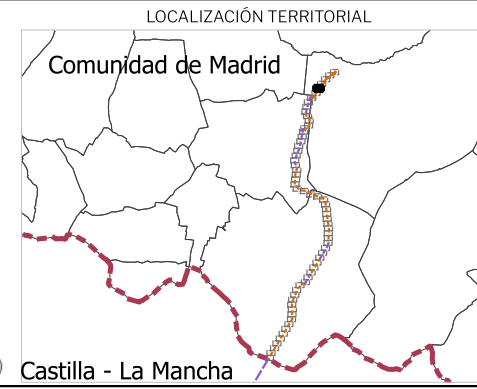
Segundo Mata 1, 2ª, 5. 28224 Pozuelo de Alarcón, Madrid Telf. +34 917 144 220 www.spatialconcepts.eu

Nota: la información utilizada en los planos procede de fuentes oficiales, y se encuentra georeferenciada en el sistema de coordenadas ETRS 89 - 30N



LEYENDA

Delimitaciones territoriales	Nueva Infraestructura Eléctrica	Ordenación
Parcelario Municipal con Referencia Catastral	Línea Subterránea	Ámbito del Plan Especial
Zona de afección		Red Supramunicipal de Infraestructuras Eléctricas



PROYECTO: PLAN ESPECIAL DE INFRAESTRUCTURAS DE EVACUACIÓN
"NUDO PINTO - AYUDEN"

TÍTULO DEL PLANO
Ámbito y Ordenación

R.2. 60 DE 64 HOJAS

ESCALA 1:1.000 en A3 PROYECTO 2112 ESCALA GRÁFICA 0 10 20m FECHA Julio 2024

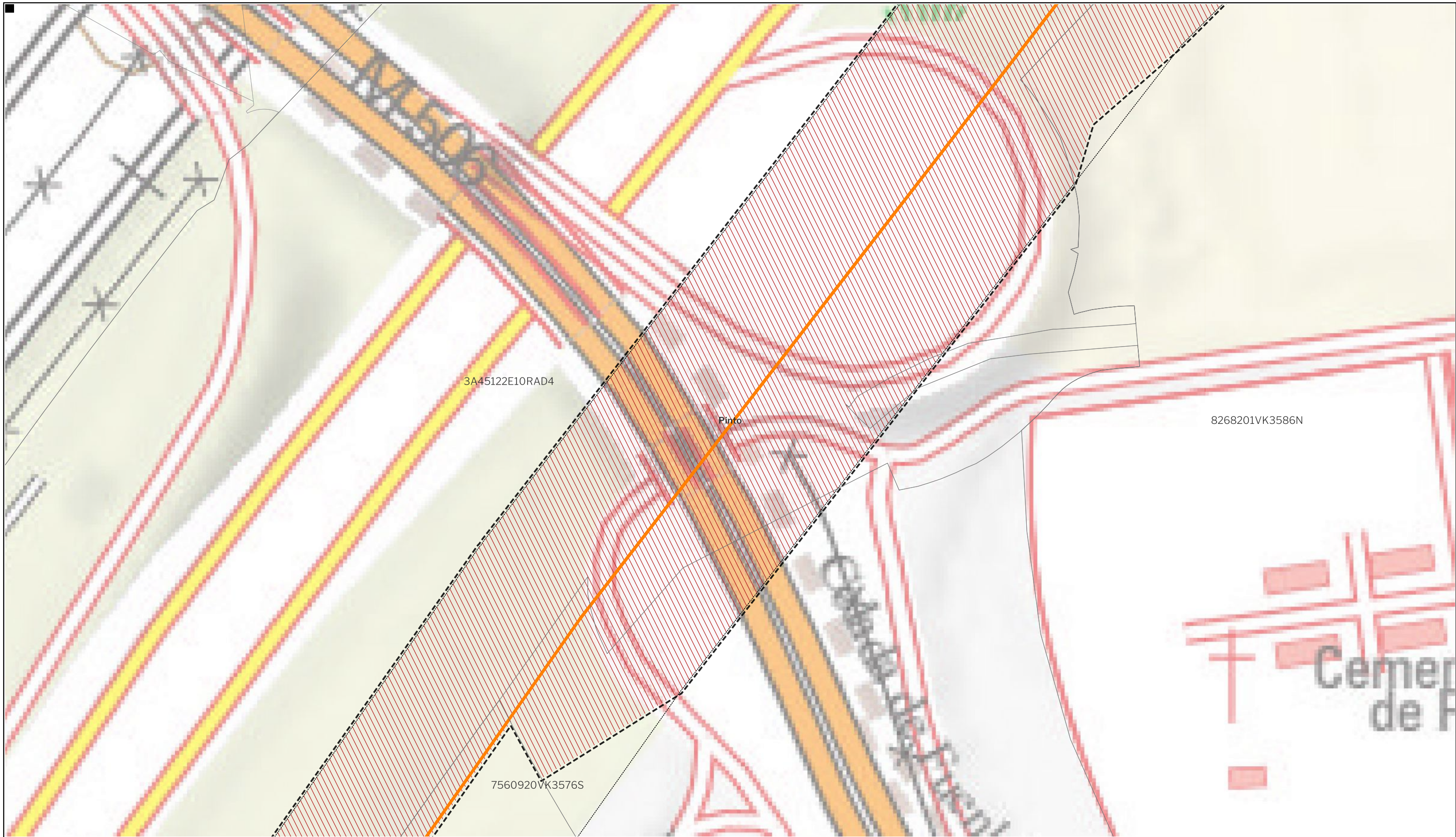
EQUIPO REDACTOR PROMOTOR

GRUPO SC Natalia Chinchilla Arq. Col. 12282 COAM
 David Rojo Arq. Col. 2956 COACyLE

CEPSA MITRA BETA, S.L.U.

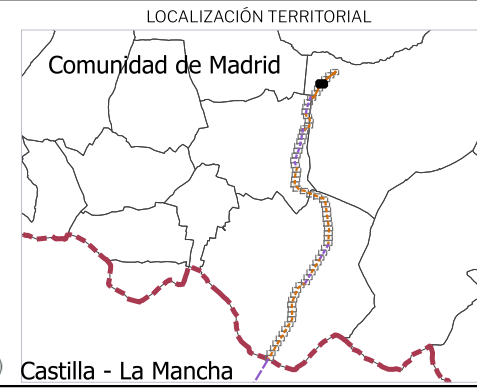
Segundo Mata 1, 2ª, 5. 28224 Pozuelo de Alarcón, Madrid Telf. +34 917 144 220 www.spatialconcepts.eu

Nota: la información utilizada en los planos procede de fuentes oficiales, y se encuentra georeferenciada en el sistema de coordenadas ETRS 89 - 30N



LEYENDA

Delimitaciones territoriales	Nueva Infraestructura Eléctrica	Ordenación
Parcelario Municipal con Referencia Catastral	Línea Subterránea	Ámbito del Plan Especial
Zona de afección		Red Supramunicipal de Infraestructuras Eléctricas



PROYECTO: PLAN ESPECIAL DE INFRAESTRUCTURAS DE EVACUACIÓN
"NUDO PINTO - AYUDEN"

TÍTULO DEL PLANO
Ámbito y Ordenación

R.2. 61 DE 64 HOJAS

ESCALA 1:1.000 en A3 PROYECTO 2112 ESCALA GRÁFICA 0 10 20m FECHA Julio 2024

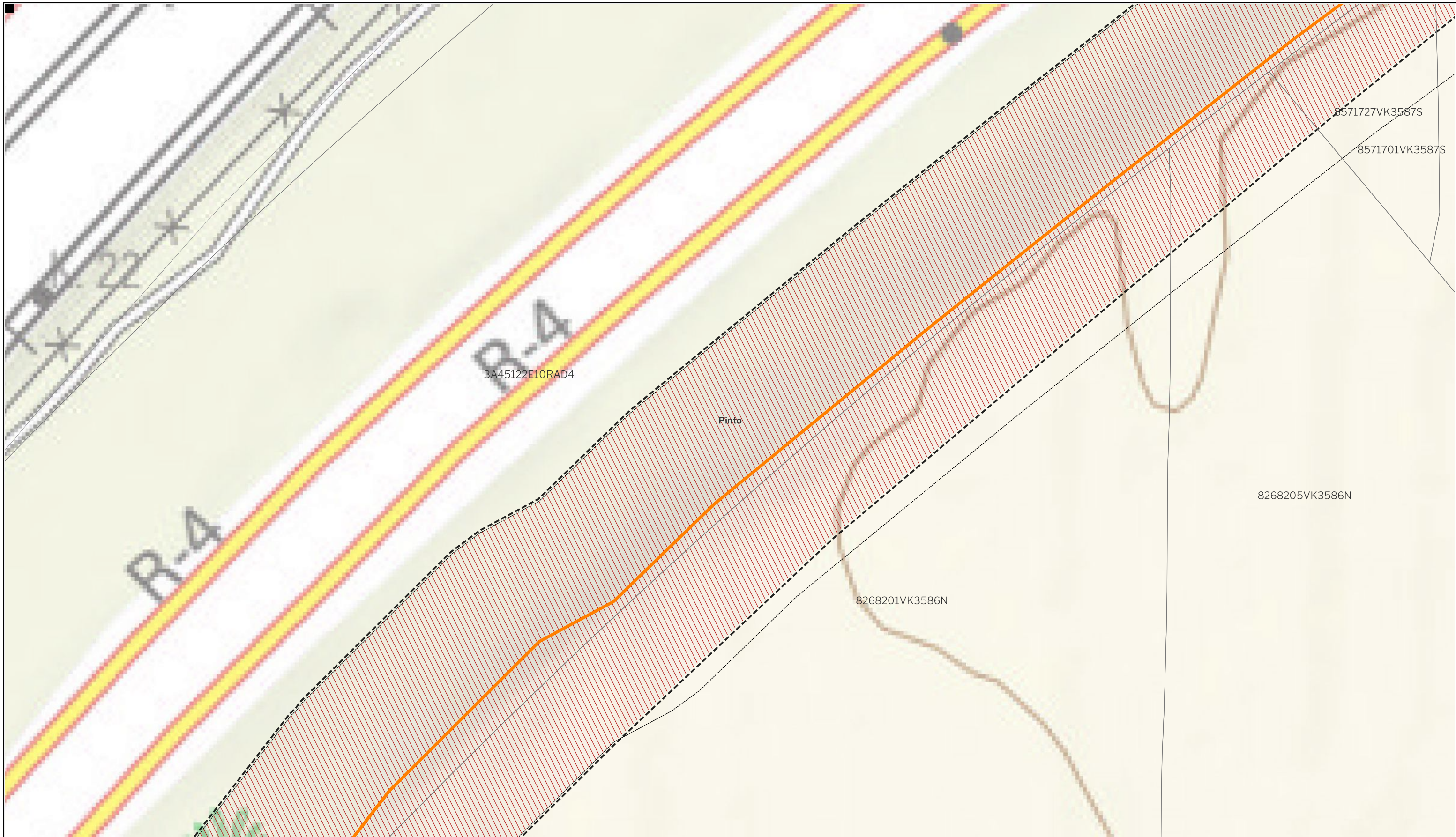
EQUIPO REDACTOR PROMOTOR

GRUPO SC Natalia Chinchilla Arq. Col. 12282 COAM
 David Rojo Arq. Col. 2956 COACyLE

CEPSA MITRA BETA, S.L.U.

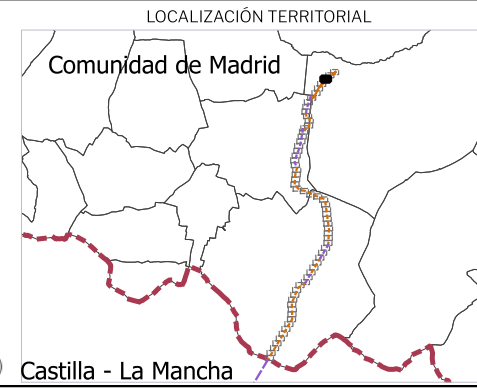
Segundo Mata 1, 2ª, 5. 28224 Pozuelo de Alarcón, Madrid Telf. +34 917 144 220 www.spatialconcepts.eu

Nota: la información utilizada en los planos procede de fuentes oficiales, y se encuentra georeferenciada en el sistema de coordenadas ETRS 89 - 30N



LEYENDA

Delimitaciones territoriales	Nueva Infraestructura Eléctrica	Ordenación
Parcelario Municipal con Referencia Catastral	Línea Subterránea	Ámbito del Plan Especial
Zona de afección		Red Supramunicipal de Infraestructuras Eléctricas



PROYECTO: PLAN ESPECIAL DE INFRAESTRUCTURAS DE EVACUACIÓN
"NUDO PINTO - AYUDEN"

TÍTULO DEL PLANO
Ámbito y Ordenación

R.2. 62 DE 64 HOJAS

ESCALA 1:1.000 en A3 PROYECTO 2112 ESCALA GRÁFICA 0 10 20m FECHA Julio 2024

EQUIPO REDACTOR PROMOTOR

GRUPO SC Natalia Chinchilla Arq. Col. 12282 COAM
 David Rojo Arq. Col. 2956 COACyLE

CEPSA MITRA BETA, S.L.U.

Segundo Mata 1, 2º, 5. 28224 Pozuelo de Alarcón, Madrid Telf. +34 917 144 220 www.spatialconcepts.eu

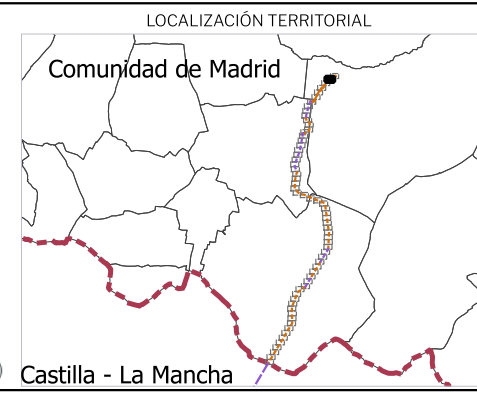
Nota: la información utilizada en los planos procede de fuentes oficiales, y se encuentra georeferenciada en el sistema de coordenadas ETRS 89 - 30N



LEYENDA
 Delimitaciones territoriales
 Parcelario Municipal con Referencia Catastral

Nueva Infraestructura Eléctrica
 Línea Subterránea
 Zona de afección

Ordenación
 Ámbito del Plan Especial
 Red Supramunicipal de Infraestructuras Eléctricas



PROYECTO: PLAN ESPECIAL DE INFRAESTRUCTURAS DE EVACUACIÓN
"NUDO PINTO - AYUDEN"
 TÍTULO DEL PLANO
Ámbito y Ordenación
R.2. 63 DE 64 HOJAS

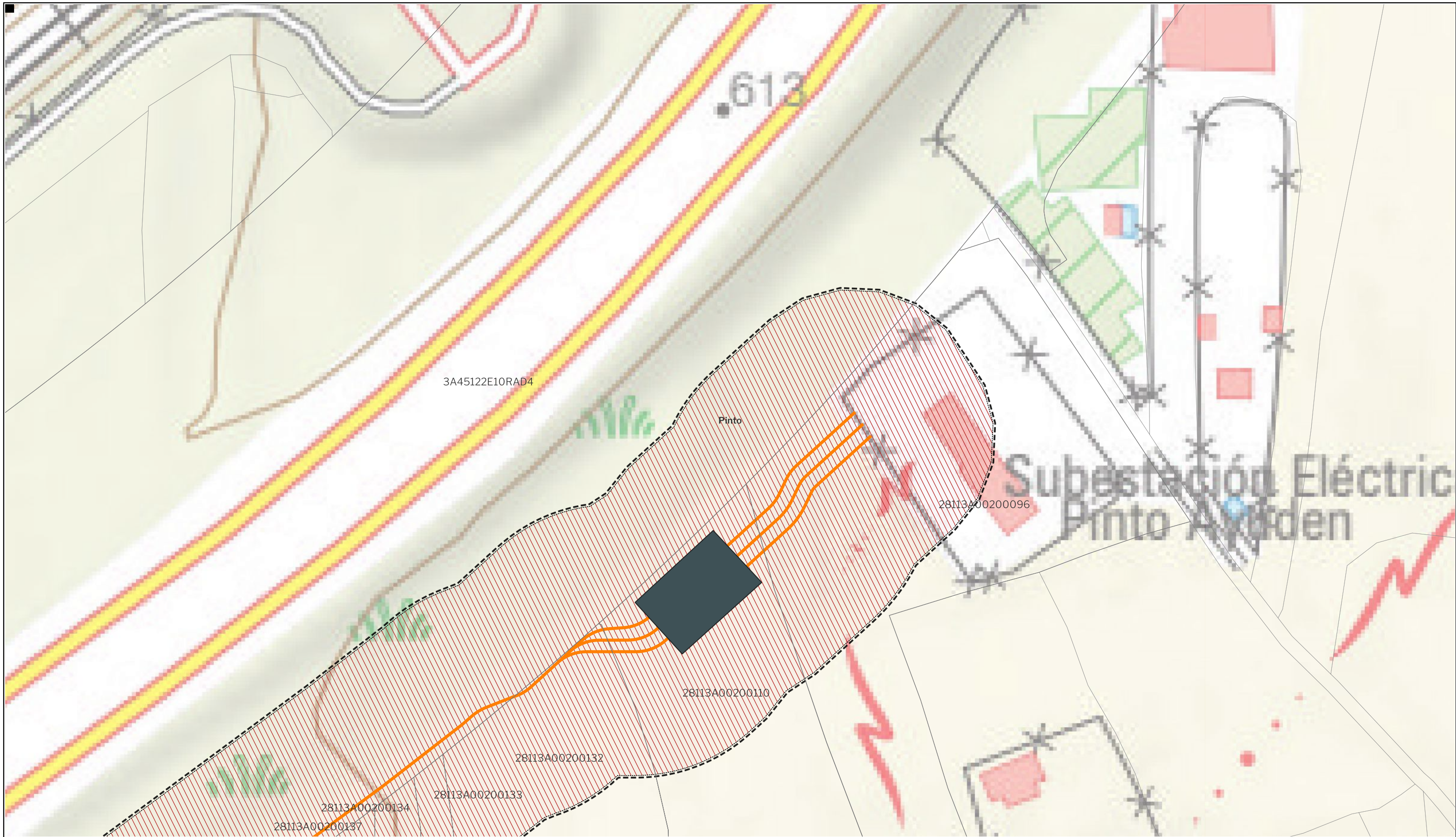
ESCALA 1:1.000 en A3 PROYECTO 2112 ESCALA GRÁFICA 0 10 20m FECHA Julio 2024

EQUIPO REDACTOR
GRUPO SC Natalia Chinchilla Arq. Col. 12282 COAM
 David Rojo Arq. Col. 2956 COACyLE

PROMOTOR
CEPSA MITRA BETA, S.L.U.

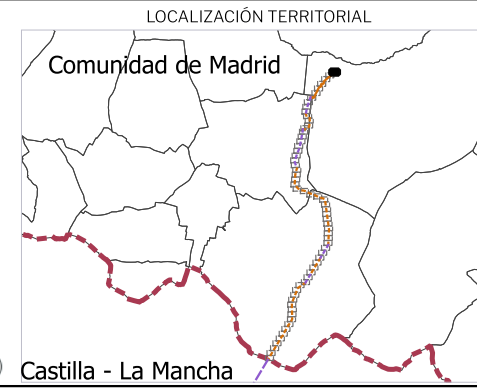
Segundo Mata 1, 2ª, 5. 28224 Pozuelo de Alarcón, Madrid Telf. +34 917 144 220 www.spatialconcepts.eu

Nota: la información utilizada en los planos procede de fuentes oficiales, y se encuentra georeferenciada en el sistema de coordenadas ETRS 89 - 30N



LEYENDA

Delimitaciones territoriales	Nueva Infraestructura Eléctrica	Ordenación
Parcelario Municipal con Referencia Catastral	Línea Subterránea	Ámbito del Plan Especial
Zona de afección	Recinto medida	Red Supramunicipal de Infraestructuras Eléctricas



PROYECTO: PLAN ESPECIAL DE INFRAESTRUCTURAS DE EVACUACIÓN "NUDO PINTO - AYUDEN"

TÍTULO DEL PLANO: **R.2. 64** DE 64 HOJAS

Ámbito y Ordenación

ESCALA: 1:1.000 en A3 PROYECTO: 2112 ESCALA GRÁFICA: 0 10 20m FECHA: Julio 2024

EQUIPO REDACTOR	PROMOTOR
GRUPO SC Natalia Chinchilla Arq. Col. 12282 COAM David Rojo Arq. Col. 2956 COACyLE	CEPSA MITRA BETA, S.L.U.

Segundo Mata 1, 2ª, 5. 28224 Pozuelo de Alarcón, Madrid Telf. +34 917 144 220 www.spatialconcepts.eu

Nota: la información utilizada en los planos procede de fuentes oficiales, y se encuentra georeferenciada en el sistema de coordenadas ETRS 89 - 30N