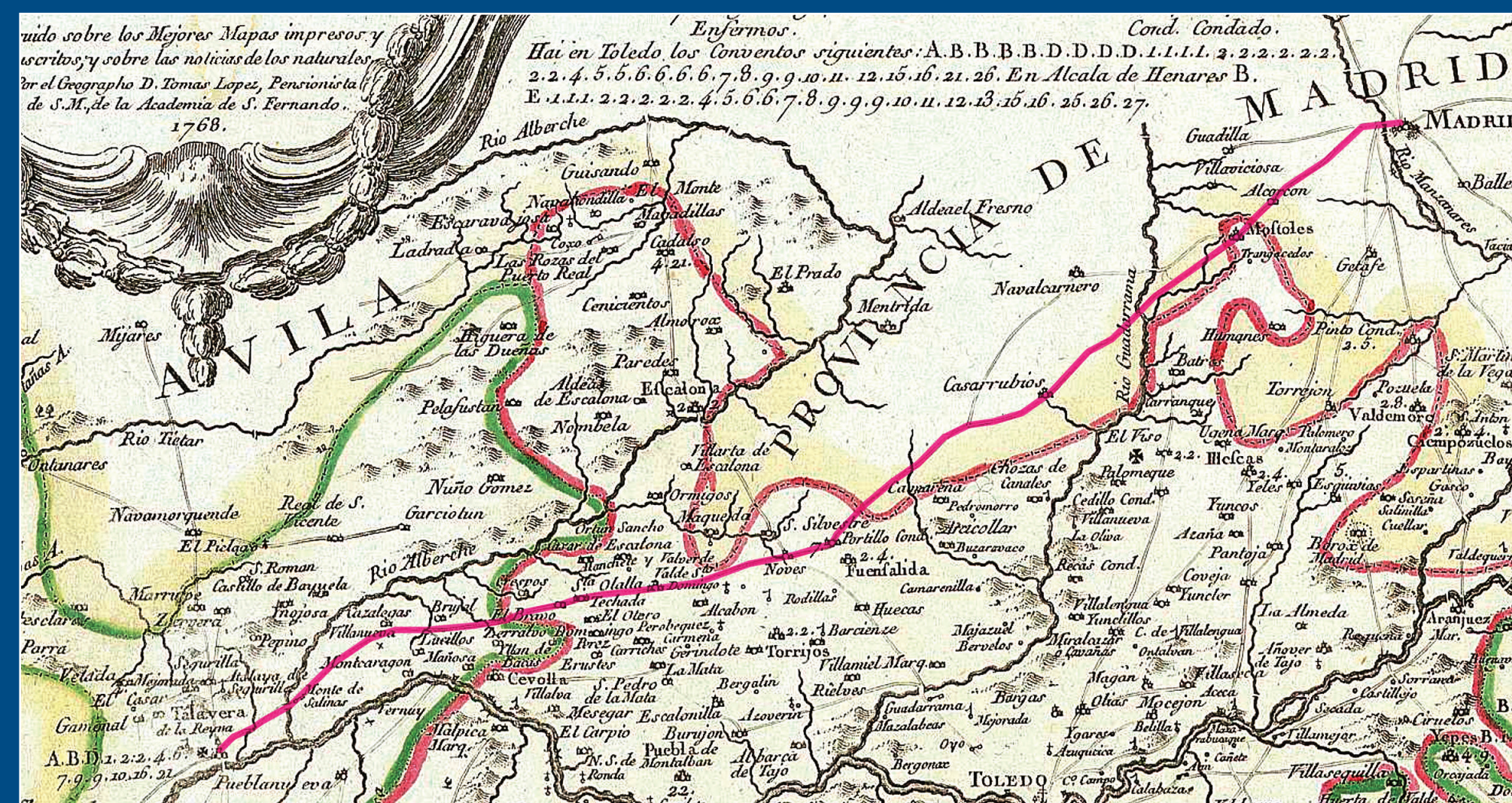



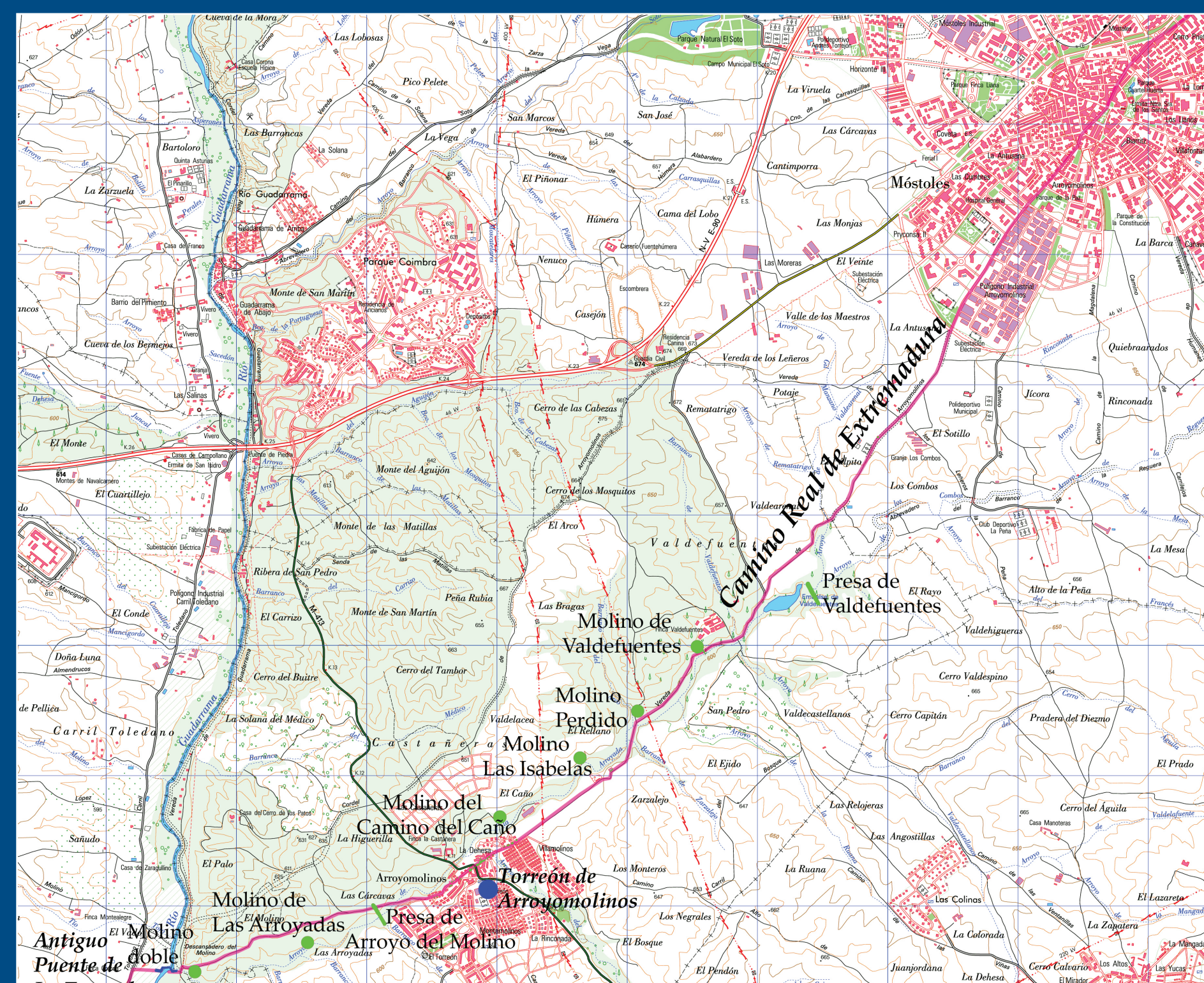
Camino Real de Extremadura



Red de Sendas
Parque Regional del Curso Medio del
Río Guadarrama
y su Entorno



El Camino Real de Extremadura, en un mapa del s. XVIII



El Camino Real de Extremadura



El Molino de Valdefuentes



El Camino Real, hoy Vereda de Arroyomolinos

Desde la alta Edad Media hasta 1805, año en el que se inauguró el Puente del Aguijón, que utiliza la actual autopista A-5 para cruzar el río Guadarrama, el camino de Madrid a Extremadura, después de atravesar Móstoles, no pasaba como hoy por Navalcarnero, sino que iba más al sur, por Arroyomolinos, para cruzar el río por el llamado Puente de la Zarzuela, situado junto a la desembocadura del Arroyo de los Combos en el Guadarrama.

Este camino, que podemos recorrer casi en su totalidad, va casi siempre cercano al arroyo de la Magdalena, de los Combos o de Arroyomolinos. Sus aguas, acumuladas en dos presas o azúdes y conducidas por canales o caces, movían las ruedas que molían los cereales de toda la zona.

El camino ha sido recientemente arreglado y amojonado como vía pecuaria, la Vereda de Arroyomolinos, pero conserva restos de infraestructura que nos hablan de su antigüedad. En la época plenomedieval iba todo el tiempo por la orilla derecha del arroyo, en donde, frente al pueblo, se han hallado restos de una necrópolis bajorromana. Pero a partir de la fundación de las Chozas de Arroyomolinos, hoy Arroyomolinos- en el s. XIV y sobre todo del levantamiento del Torreón en el s. XV, el camino se desvió para pasar por la localidad.