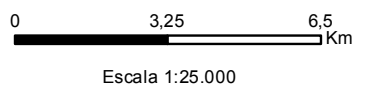




**Plan Rector de Uso y Gestión del Parque Nacional de la Sierra de Guadarrama. Anexo III "Cartografía de zonas de escalada y áreas donde se permite la pernocta al raso"**

Base:: Cartografía Raster del Instituto Geográfico Nacional.



-  Zonas Escalada
-  Zonas Vivac