

## RUTA 1: PUERTO DE LA TABLADA

Esta ruta, de 16,1Km., sube desde la villa de Guadarrama al puerto de Tablada, llamado en algunos planos "Collado de la Sevillana". Discurre por terreno despejado en su parte baja y entre pinares en la alta. Hay dos vías pecuarias que suben desde la villa a la dehesa de los Poyales, donde se unen. Subiremos por el "cordel de la Calleja de los Poyales" hasta llegar a la dehesa, donde se acaba este cordel, y desde allí continuaremos subiendo al puerto por el "cordel de Valladolid". Una vez arriba, pasaremos por un "sendero de gran recorrido" (GR 10) al llamado "Collado del Arcipreste" para admirar el monumento y el paisaje que se divisa desde allí y luego bajaremos un trecho por un sendero para enlazar de nuevo con el "cordel de Valladolid", que ya no abandonaremos, regresando por él a Guadarrama. Hay varios caminos que conectan esta ruta con la ruta II.

## RUTA 2: LAS DEHESAS DE LOS MOLINOS

Esta Ruta, de 11,0Km., discurre entre robles, fresnos y encinas, por terreno con poca pendiente y teniendo siempre a la vista las montañas de la Sierra. El término municipal de Los Molinos está atravesado por una importante vía pecuaria, la "cañada real de las Merinas", que entra desde el Sureste partiendo los términos de Guadarrama y Collado Mediano. Otra importante vía pecuaria es el "cordel del Toril", que sale de Los Molinos hacia la dehesa de los Poyales para enlazar allí con el cordel de Valladolid y subir al puerto de la Tablada. Esta Ruta utiliza ambas vías, saliendo de la villa por la cañada real de Merinas y volviendo por el cordel del Toril, conectando ambas vías pecuarias por medio de algunos de los excelentes caminos rurales de la intrincada red que se extiende por las dehesas de Los Molinos y Guadarrama. Se establecen también varias conexiones de esta ruta con la ruta I.

## RUTA 3: DEL PUERTO DE LA FUENFRÍA

Esta ruta, de 17,4Km., sube desde Cercedilla al puerto de la Fuenfría y vuelve al punto de partida. La vía pecuaria, la colada de la Fuenfría, coincide con la llamada calzada romana, que nosotros seguiremos en el camino de vuelta, porque la fuerte pendiente de su último tramo aconseja subir por cualquier otro camino. Para subir desde la villa de Cercedilla hasta las Dehesas utilizaremos la carretera de los Campamentos, y una vez allí, desde el chalet de los Ingenieros de Montes cogeremos el "camino viejo de Segovia", que no suele estar señalado en los planos modernos, para subir al puerto. Bajaremos por la calzada llamada romana y, pasando de nuevo por las Dehesas, regresaremos al punto de partida en la estación de Cercedilla. La ruta discurre en casi todo su recorrido por magníficos pinares con vistas espectaculares del valle y de las montañas que lo rodean.

## RUTA 4: LAS DEHESAS DE COLLADO MEDIANO

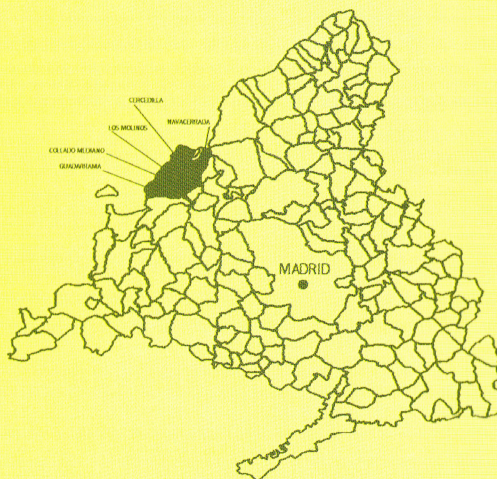
Esta ruta, de 8,9Km., discurre casi íntegramente por vías pecuarias. El trazado tiene la figura de una mariposa. La principal vía pecuaria de la zona es la cañada real de Merinas, que durante un trecho se sigue en el tramo A de la ruta II (Ruta de las Dehesas de Los Molinos) y que desde Los Molinos toma la dirección Sureste y viene por la divisoria de los términos de Guadarrama y Collado Mediano. Esta ruta parte de Collado Mediano, de las Dehesillas, por varias vías pecuarias (la vereda de Entretérminos, el descansadero del arroyo de las Pozas y el cordel de Carrascal a Fuente Vallejo) en demanda de la cañada, en el punto en que hay un espectacular descansadero y después de seguirla un par de kilómetros en dirección Noroeste, al llegar a un punto en el que confluyen varias vías pecuarias, la abandona para volver a Collado Mediano siguiendo otra que cruzan el camino que habíamos utilizado en la ida (la vereda de Los Molinos) y la colada a Canto Calí. A lo largo de toda la ruta el paisaje es precioso y las vistas a la Sierra magníficas. Se establecen algunas conexiones con la ruta I y con la ruta V.

## RUTA 5: LOS EMBALSES DE NAVACERRADA

Esta ruta, de 10,9Km., sale del centro de la villa de Navacerrada, sube al embalse de la Maliciosa y baja a Vista Real, para regresar por el sendero de La Angostura (GR10) y la vereda de Las Cabezas al embalse de Navacerrada y desde allí volver al punto de partida. El término de Navacerrada tiene numerosos itinerarios de senderismo que aprovechan su espectacular paisaje: el paseo del Embalse, la senda de los Almorchones, el paseo de las Fuentes en la dehesa de la Golondrina, la ruta por el valle de la Barranca y los Miradores, además de algunos circuitos gimnásticos. Están muy bien explicados en los numerosos paneles informativos que jalonan los itinerarios y están, además, perfectamente balizados. La ruta que proponemos aprovecha la vía pecuaria "vereda de las Cabezas" y la enlaza con varios caminos, la mayoría no incluidos en los itinerarios ya propuestos, con excepción de un pequeño tramo del paseo del Embalse. La subida, con poca pendiente, discurre por terrenos dominados por jaras y enebros, con el paisaje dominado por la mole de la Maliciosa y la bajada, con más pendiente, entre peñas y canchales.

## LAS RUTAS

En esta Guía se describen Rutas que discurren por los municipios de Guadarrama, Los Molinos, Cercedilla, Collado Mediano y Navacerrada. En la zona que abarca esta Guía hay dos vías pecuarias que se dirigen a los puertos para atravesar la Sierra, conectando la Cañada Real Segoviana, que discurre por la Comunidad de Madrid, con la Cañada Real Leonesa, que discurre por tierras de Castilla y León. Pero además, el piedemonte serrano tiene en esta zona una especial densidad de vías pecuarias. De hecho, lo son la mayor parte de las carreteras que unen los pueblos. Para completar las Rutas evitando circular por carreteras, se han aprovechado algunas pistas forestales y también algunos caminos históricos, en ambos casos de alto valor paisajístico.




Para más información: [www.madrid.org](http://www.madrid.org)



# DESCUBRE TUS CAÑADAS



## RUTAS POR LA SIERRA DE GUADARRAMA



DESCUBRE TUS CAÑADAS

16



# RUTA

LA RUTA POR LOS  
EMBALSES DE  
NAVACERRADA

# RUTA

POR LAS DEHESAS DE  
COLLADO MEDIANO

# RUTA


PUERTO DE LA FUENFRIA

# RUTA

POR LAS DEHESAS DE LOS  
MOLINOS

# RUTA

PUERTO DE LA TABLADA




RUTA 3



RUTA 5



RUTA 2



RUTA 1



RUTA 4

