

1

Descubre tus Cañadas



Rutas por el Valle Medio del Lozoya

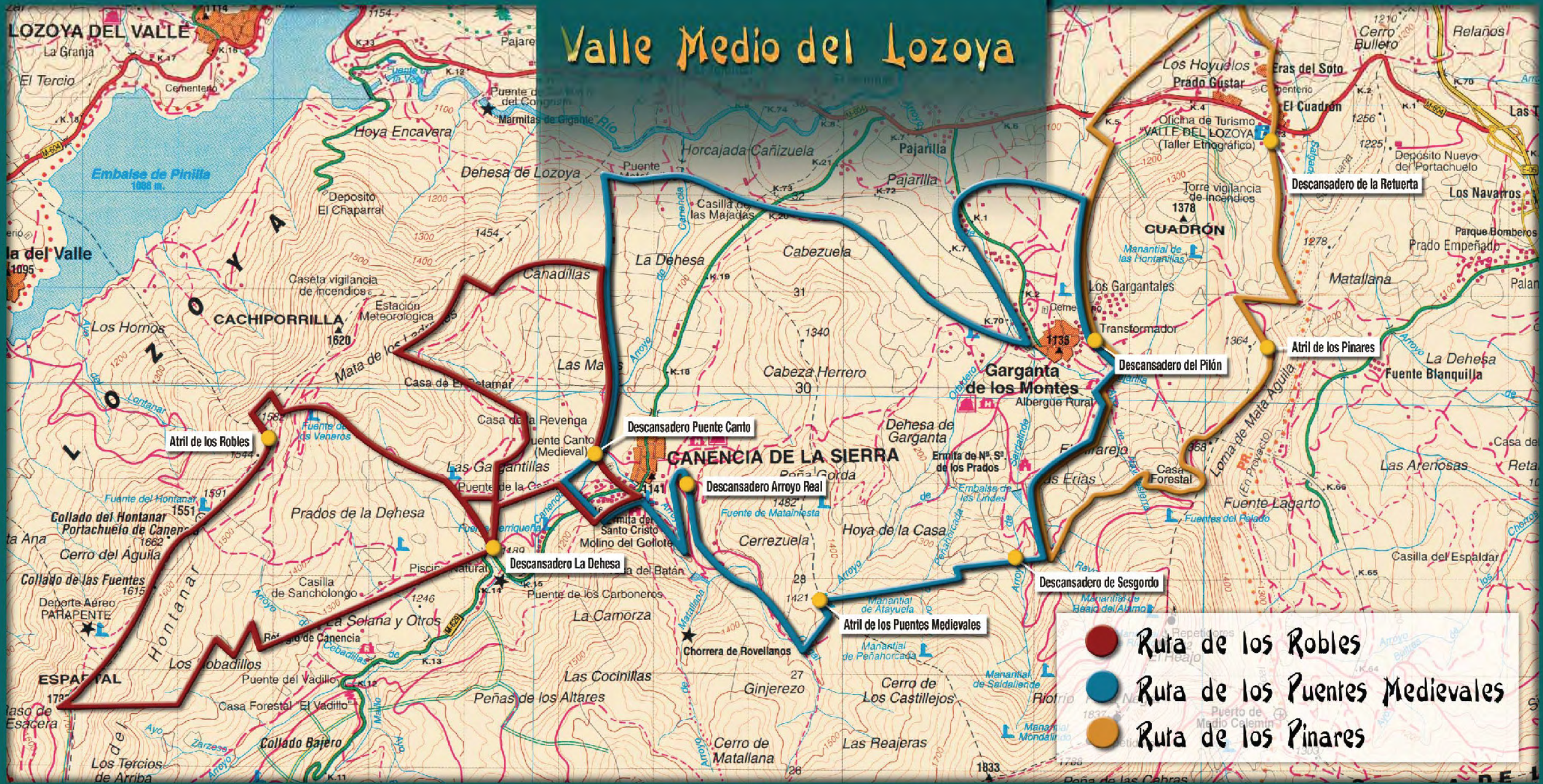







1. CANENCIA DE LA SIERRA

2. GARGANTA DE LOS MONTES

Valle Medio del Lozoya



-  Ruta de los Robles
-  Ruta de los Puentes Medievales
-  Ruta de los Pinares

Rutas por el Valle Medio del Lozoya

Descubre tus Cañadas

Introducción



La Comunidad Autónoma de Madrid, tradicionalmente considerada como una zona eminentemente industrializada, dispone de una gran riqueza rural para todos aquellos que busquen naturaleza, tradiciones o esparcimiento.

Las posibilidades recreativas en las tierras de Madrid son innumerables, y no hay que salir de su provincia para poder disfrutar de paisajes de gran belleza, monumentos históricos, fiestas populares, artesanía, gastronomía local, etc.

Un ejemplo típico de esta riqueza madrileña es el **Valle del Lozoya**, donde las altas cumbres, nevadas en invierno, flanquean el amplio y fértil valle formado por el discurrir del río y sus afluentes. En este entorno, diversas comunidades rurales han desarrollado una forma de vida y unas costumbres que vamos a descubrir a través de 57 kilómetros de paseos a caballo, en bicicleta o a pie, por **Canencia de la Sierra** y **Garganta de los Montes**.



Vista del Valle de Lozoya

Rutas por el Valle Medio del Lozoya

Descubre tus Cañadas

Utilización de esta Guía



El objetivo de esta guía es dar a conocer toda la información posible sobre las tres rutas realizadas y el medio en que se sitúan. Se pretende mostrar la riqueza rural de esta zona y, por otro lado facilitar su acceso y utilización.

En las guías se plasma el itinerario de las tres rutas (**Robles, Puentes Medievales y Pinares**) con toda la información de la localización de los descansaderos, atriles informativos, y señalización. Las rutas se dividen por tramos en los que se especifican todas las peculiaridades que nos encontraremos a lo largo del camino.



El esquema general para la definición de cada ruta es el siguiente:

- Croquis y ficha técnica.
- Perfil de la ruta dividido por tramos.
- Descripción de la ruta por tramos.
- Documentos gráficos.



Se facilita la información histórica de los puntos singulares y de la fauna y flora existentes, servicios, fiestas populares y costumbres de los dos municipios, así como otros **aspectos de interés**.



Se ha intentado dar un formato sencillo y manejable de forma que sea de utilidad para los usuarios, intercalando dibujos, esquemas y fotografías que nos permiten ir poco a poco conociendo los recursos naturales de la zona.

Rutas por el Valle Medio del Lozoya

Descubre tus Cañadas

Aspectos Generales



-  Canencia de la Sierra
-  Garganta de los Montes



Las tres rutas tienen una longitud total de **57 km.** y ocupan 27 kilómetros de vías pecuarias, 29,6 kilómetros de caminos de uso público y 400 metros de senda en terreno público.

Todos los **itinerarios** son circulares, con el punto de salida y llegada en los únicos centros urbanos de la zona: **Garganta de los Montes, Canencia y El Cuadrón** (pedanía perteneciente a Garganta).

Las rutas son **tangentes dos a dos**, con el objeto de que se pueda ampliar la extensión y duración de cualquiera de ellas. En todas encontraremos gran cantidad de particularidades físicas e históricas.

Hay que tener en cuenta las **condiciones climatológicas**. Se trata de actividades

realizadas al aire libre y, por tanto, dependientes de las estaciones. En invierno pueden existir ciertos problemas con la nieve, que dificultaría la utilización de algunos tramos.

Los **accesos** a los pueblos se pueden realizar en vehículos particulares. No existen problemas de aparcamiento. Además se puede acceder en servicio público.

Nuestra guía es muestra clara del **sistema de información** utilizado: señales, atriles... y la localización y utilización de cada una de ellas.

Hay **descansaderos**, seis en total, establecidos a lo largo de las rutas. Un primer tipo están localizados en los puntos de salida, en inmediaciones de centros urbanos, con el objetivo de que los usuarios puedan entrar a comer, pernoctar o descansar en el mismo pueblo. Un segundo tipo están localizados en puntos de particular interés a lo largo del itinerario.

Rutas por el Valle Medio del Lozoya

Descubre tus Cañadas

Aspectos Generales



Abrevadero en Canencia

Los **tiempos** que se indican son aproximados y sirven para dar una idea global y orientativa. En esos tiempos no se incluyen las paradas que se puedan realizar a lo largo del recorrido.

Las actividades que se realicen en estas rutas deben ser compatibles con el medio ambiente. Se dan algunos **consejos ecológicos**, que no suponen excesivo esfuerzo para los excursionistas, y sirven para proteger la naturaleza y conservar las rutas.

Esta guía es una muestra más del **desarrollo rural** que se está produciendo en la zona. Se trata de un área promocionada por la Unión Europea, haciendo especial hincapié en el turismo rural. En cualquier caso, no hay que olvidar que se trata de una zona rural y por tanto, la **ganadería y agricultura** siguen desempeñando un papel importante dentro de su modo de vida. Además, se busca aprovechar y devolver el uso a las vías pecuarias de la zona.



CONSEJOS ECOLÓGICOS

- Respetar las señales de las rutas, atriles y descansaderos.
- Respetar todos los cursos de agua, fuentes y manantiales.
- Respetar todos los elementos de carácter histórico.
- Respetar el ganado y cualquier otra forma de vida.
- No arrancar ni dañar ninguna especie arbórea o arbustiva.
- Cerrar las vallas para el ganado.
- Disfrutar de la naturaleza. Evitar la utilización de vehículos a motor y cualquier otro aparato estereofónico.
- No encender fuego nada más que en los lugares dispuestos para ello.
- No tirar partes de colillas o cigarrillos ni cualquier objeto en combustión.

Rutas por el Valle Medio del Lozoya

Descubre tus Cañadas

Señalización de las Rutas



Cada ruta dispone de un color identificativo que aparecerá en todas las señales, atriles o descansaderos:

Ruta de los Robles: Rojo - Ruta de los Puentes Medievales: Azul - Ruta de los Pinares: Amarillo

Ruta de los Robles

Longitud: 14 Km.



Se trata de una ruta de 14 Km que partiendo de Canencia, discurre entre bosques de robles, correspondiendo a zona de montaña. Pasa por dos puentes medievales del siglo XIV. Dispone de dos descansaderos y tres atriles informativos.

Ruta de los Puentes Medievales

Longitud: 26 Km.



Ruta de 26 Km. que partiendo de Garganta de los Montes llega a Canencia. Su principal característica es que pasa por tres puentes medievales de los siglos XIV y XV, además de por un gran número de abrevaderos. Dispone de cuatro descansaderos y cinco atriles a lo largo de esta ruta. Se corresponde con una zona de valle y media montaña, dominando los estratos herbáceos de melojos y de helechos.

Ruta de los Pinares

Longitud: 17 Km.



Ruta de 17 Km. que parte desde El Cuadrón. Su principal característica es la de desarrollarse por zona de pinares. El itinerario discurre también por el término municipal de Lozoyuela. Pasa por tres descansaderos y cuatro atriles informativos.

Rutas por el Valle Medio del Lozoya

Descubre tus Cañadas

Señalización de las Rutas



Todas las señales van marcadas con una franja de color correspondiente a la ruta en que nos encontramos. De ser común a dos rutas, llevará dos franjas, una encima y otra debajo del texto.

Los tipos de señales que nos encontraremos a lo largo del recorrido son de 4 tipos diferentes:



- **Señal de dirección:**

Indica un punto de destino



- **Señal doble de dirección:**

Indica dos puntos de destino. Se ubica en puntos donde dos rutas se separan tras haber discurrido juntas un tramo



- **Señal de localización:**

Nos indica el lugar donde nos encontramos

- **Señal de referencia:**

Situada en puntos donde es más fácil perder ruta



Rutas por el Valle Medio del Lozoya

Descubre tus Cañadas

Situación Político Administrativa de la Zona



Las tres rutas se encuentran ubicadas en los términos municipales de **Garganta de los Montes y Canencia de la Sierra** situados en el Valle del Lozoya, al Norte de Madrid.

La **Sierra Norte de Madrid** comprende un amplio y variado territorio situado en el extremo septentrional de la Comunidad de Madrid, con unos límites no excesivamente precisos en función de las diversas clasificaciones y comarcalizaciones que existen.

La Sierra Norte de Madrid, es la zona de nuestra Comunidad de Madrid menos influida por la metrópoli, y más despoblada, con un bajo nivel de vida y una estructura administra-

tiva insuficiente. La consecuencia positiva ha sido que sus importantes recursos naturales aparecen casi intactos.

Esta zona se ha convertido en el verdadero "pulmón" de Madrid por lo que ha tenido un tratamiento especial a partir del decenio de los 80, cuando los problemas de polución de la capital han tomado más relevancia. Por este motivo, **en 1982** el Consejo de Ministros aprobó la declaración de la Sierra Norte de Madrid como **Comarca de Acción Especial**, que incluía **42 términos municipales**.

Posteriormente, tras la creación del **Patronato Madrileño de Áreas de Montaña**

Rutas por el Valle Medio del Lozoya

Descubre tus Cañadas

Situación Político Administrativa de la Zona



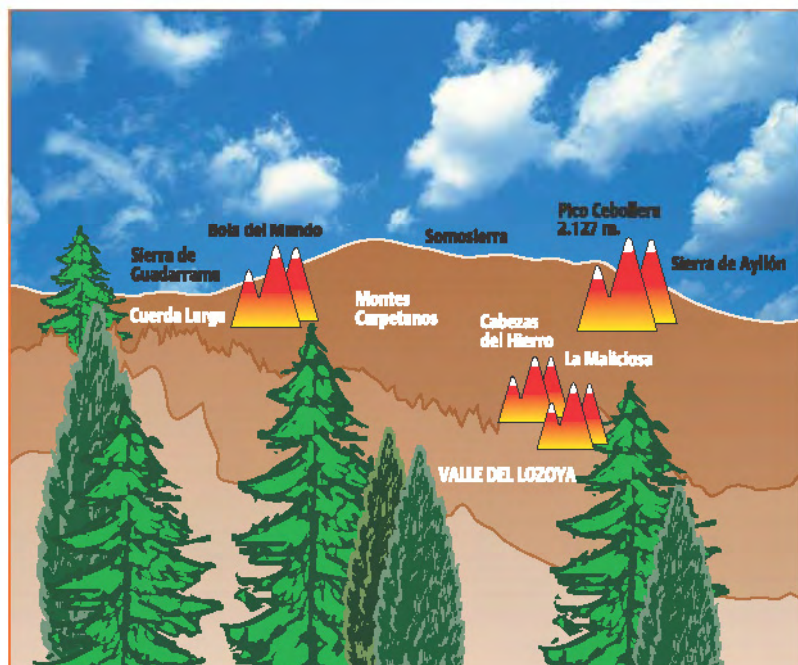
(PAMAM) se elabora el Plan Comarcal de la Sierra Norte definido por la Ley 9/86 como un "documento de planificación mediante el que se pretende la unificación de criterios y la coordinación de todas las actividades públicas sobre la zona, acabando con la política de inversionismo no planificado centrado sobre todo en las obras públicas y propiciando una intervención más cualitativa, dirigida a promover desarrollo endógeno de la Sierra". En esta zona, el Patronato elabora y gestiona programas propios de ayudas a distintos agentes: corporaciones locales, empresas, asociaciones, etc.

Estos 42 términos pertenecen, según la comarcalización agraria y la jurídica a tres comarcas de Madrid: **Buitrago, Colmenar Viejo y Torrelaguna**, siendo la comarca de Buitrago la que mayor número de municipios cuenta dentro de los que se denomina Sierra Norte.

Rutas por el Valle Medio del Lozoya

Descubre tus Cañadas

Origen Morfológico



ORIGEN MORFOLÓGICO

La Cordillera Central de la Sierra Norte se inicia, por el noroeste, con la Sierra de Ayllón en la provincia de Segovia; a continuación de ésta se sitúa Somosierra, en la frontera entre las provincias de Madrid y Segovia. Ambas sierras están unidas por el Pico Cebollera de 2127 metros. Después de Somosierra se encuentra la Sierra de Guadarrama.

La Sierra de Guadarrama. La sierra madrileña por excelencia, se compone de dos ramales divergentes que encierran en su interior el Valle del Lozoya. El cordal Septentrional o Montes Carpetanos propiamente dichos, está alineado con Somosierra, mientras que el cordal Meridional o Cuerda Larga se abre entre las cimas denominadas Bola del Mundo y Peñalara y corre casi paralelo a los Montes Carpetanos, dejando en medio el Valle del

Rutas por el Valle Medio del Lozoya

Descubre tus Cañadas

Origen Morfológico



Lozoya. Este segundo ramal se inicia al Este en la llamada **Sierra de la Cabeza** y continúa por **Cabezas de Hierro** y la sierra de la **Maliciosa** hasta confundirse con los Montes Carpetanos y cerrar el ángulo.

En resumen, la sierra forma una barrera montañosa con orientación noroeste-suroeste de unos 25 ó 30 kilómetros de ancho formado por un doble espinazo elevado sobre los 2000 metros

entre los que se encuentra el **Valle del Lozoya**.

La sierra es una zona accidentada que posee una elevada altitud media (1045 metros) y clima frío en invierno que marca sus modos de producción y desarrollo.



Tejón (*Meles meles*)

Rutas por el Valle Medio del Lozoya

Descubre tus Cañadas

Origen Morfológico



Panorámica de Canencia

LA MINERÍA DE GARGANTA DE LOS MONTES

En las proximidades de Garganta de los Montes existe una mina que tuvo cierta importancia antes de la Guerra Civil. Es una mina de cobre que se sitúa en el paraje denominado "La Horcajada". Se empezó a trabajar en ella antes de la Guerra Civil, cerrándose durante un largo período de tiempo. En 1955 se vuelve a abrir hasta 1963, fecha en que definitivamente queda cerrada.

En esta mina se limpiaba y se cargaba el polvo a los camiones, que lo llevaban a fundir a Palencia. Juntaban esa extracción con la de la mina de la Concepción (Huelva) para venderlo. Contaba con un número pequeño de mineros, cifrándose en doce como máximo. Tiene una hondura de 85 metros y cuenta con varias galerías que oscilan entre los cien y sesenta metros.

El interior es de piedra y el piso de madera y escombro (la parte antigua). La parte que abrieron en 1995 está hueca y posee dos bocas, una de entrada para los mineros y otra por donde salía el material; sin embargo, se utilizó durante poco tiempo, puesto que la parte antigua poseía vetas de mejor calidad.

Rutas por el Valle Medio del Lozoya

Descubre tus Cañadas

Origen Morfológico



Geología

La zona donde se desarrollan las rutas está situada dentro del gran macizo ígneo y metamórfico que constituye la Sierra de la Comunidad de Madrid. Se trata de un complejo cristalino compuesto por **rocas graníticas formadas hace 250 millones de años**, que están situadas entre los materiales metamórficos del Sistema Central. La intrusión granítica se manifiesta como masas de gran extensión y tamaño, con un aumento de su presencia hacia el oeste, donde llegan a predominar sobre los materiales metamórficos.

En la zona concreta que nos ocupa, los materiales son de origen metamórfico y están constituidos fundamentalmente por **gneises glandulares** (cuarzo y glándulas de feldespato potásico principalmente) y esquistos **de edad entre 2500 a 500 millones de años**.

Hacia el sur-sureste, a unos kilómetros de distancia, se encuentra la zona granítica de **La Cabrera** que se puede observar desde la ruta 3. Distinguir entre un granito y un gneis no siempre es fácil, aunque el **granito** es de estructura granuda y el **gneis** de estructura foliada.



Vegetación

Por tratarse de una zona típicamente de montaña nos encontramos con una sucesión de la vegetación en franjas superpuestas que constituyen los llamados **pisos de vegetación**.

En el piso inferior, y sobre sustratos con la capa freática lejos de la superficie se encuentra el **melojar**. El melojar es un bosque rico en especies, la mayor parte de ellas herbáceas. Como en todos los bosques caducifolios de la Europa media y septentrional, en el melojar domina una sola especie arbórea, en este caso el **roble común** (*Quercus pyrenaica*). En algunas zonas las copas llegan a cubrir todo el suelo. Sigue un estrato nanofanerófito mucho más abierto que el superior en el que se alternan melojos jóvenes, majuelo (*Crataegus monogyna*), escoba negra (*Cytisus scuparius*)...



Bellotas

Rutas por el Valle Medio del Lozoya

Descubre tus Cañadas

Origen Morfológico



Bajo estos estratos leñosos encontramos el estrato herbáceo, formado por hemicriptófitos, geófitos y terófitos, que de forma habitual cubre totalmente el suelo y es muy rico en especies. Fe entre todas las hierbas una de las más abundantes es el **helecho común o helecho águila** (*Pteridium aquilinum*).

La banda inmediatamente superior a la ocupada por el melojar es la de pinares. Está formada por **pinos llamados “de Valsain”** y ocupa el espacio situado entre los 1700m y 2100m. El pinar es un bosque compuesto exclusivamente en su estrato arbóreo por **pinos** de distintas edades cuando no ha sido explotado, y



Helecho



Espino Majuelo

más uniforme cuando se explota. Se trata de un bosque bastante abierto, con sólo un 70% de cobertura y con los árboles separados entre 10 y 12 metros, aumentando esta distancia según se asciende. Esta circunstancia permite un estrato arbustivo bien desarrollado, compuesto por jóvenes pinos diseminados, **enebros rastreros y piomos serranos**.

Finalmente encontramos un estrato herbáceo poco desarrollado y con escasas especies. De forma natural el piornal serrano se sitúa en el estrato de vegetación inmediatamente superior al pinar. Es pues, la primera franja que supera el límite altitudinal del bosque en el ecosistema guadarrámico.

Rutas por el Valle Medio del Lozoya

Descubre tus Cañadas

Origen Morfológico



El piornal está dominado por el piorno serrano (*Cytisus purgans*) y en menor medida por el enebro rastrero (*Juniperus communis*) y algunas otras especies. El conjunto de la comunidad es tupido. En ella el piorno serrano y el enebro cubren generalmente el 70% de la superficie más un 10-20% adicional cubierto por la especies herbáceas habituales. En general es pobre en especies, con una media que roza las doce especies por inventario. Esto es natural, pues al vivir en un nivel inferior las condiciones ambientales no son tan duras, lo que permite una mayor riqueza florística, aspecto éste que también se ve más favorecido por la mayor riqueza estructural del pinar.

Por último, y por encima del estrato ocupado por el piornal encontramos los **pastizales gramínoideos** de alta montaña. En este estrato una sola especie, *Festuca indigesta*, domina de forma destacada, determina la fisonomía y encespeda el suelo. Su óptimo se halla en el piso de alta montaña, sobre sustratos silíceos, por encima del límite forestal donde significa el clímax de vegetación, aunque puede colonizar cotas más bajas en sustitución de pinares y piornales.

De forma aislada nos encontramos también con **fresnos** (*Fraxinus angustifolia*) en el estrato más inferior (se trata del final del solapamiento de las fresnedas con los

Roble



Rutas por el Valle Medio del Lozoya

Descubre tus Cañadas

Origen Morfológico



melojos) así como con algunas manchas de **abedules** (*Betula celtiberica*) sobre todo en zonas de ribera (incluso en el estrato de pinares).

De todo lo anteriormente expuesto, se puede concluir que nos hallamos en una zona idónea para el disfrute de la naturaleza. Por una parte disponemos de unas características climáticas, tanto en precipitaciones como en temperaturas no demasiado extremas, las cuales no suponen impedimento para el desarrollo de esta actividad; ahora bien, serán limitantes. Esto quiere decir que la práctica de este tipo de actividad viene condicionada por los días de lluvia, en los

cuales se podrá practicar con limitaciones. Las temperaturas suponen una limitación debido a que nos encontramos en zona de montaña y por lo tanto tenemos que evitar ciertos tramos que podrían llegar a ser peligrosos en época de nevadas.

Por otra parte, contamos con un elemento relevante que favorece el desarrollo de las actividades: el paisaje. Es ésta una zona que tanto por sus características de variedad de vegetación como de relieve montañoso, proporciona un entorno idóneo y de gran belleza.

Por ser una zona de relieve montañoso nos ofrece diferentes posibilidades de



Abedul



Remata en Flor

Rutas por el Valle Medio del Lozoya

Descubre tus Cañadas

Origen Morfológico



paseo en zonas de montaña, de valle o en ambas. Otro factor que también puede considerar favorable es la existencia de un gran número de arroyos de curso corto.

Fauna



La fauna es muy abundante y Algunos animales como zorro, corzo, mirlo y lagartija se encuentran con relativa facilidad.

Sin pretender hacer una lista exhaustiva de las especies animales, se enumeran algunas de las especies más comunes:



Ardilla Común

Mamíferos:

- Jabalí (*Sus scrofa*)
- Zorro (*Vulpes vulpes*)
- Tejón (*Meles meles*)
- Gineta (*Genetta genetta*)
- Corzo (*Capreolus capreolus*)
- Ardilla (*Sciurus vulgaris*)

Peces:

- Trucha (*Salmo trutta*)
- Tenca (*Tinca tinca*)

Aves:

- Gorrion (*Passer domesticus*)
- Mirlo común (*Turdus merula*)

- Comeja (*Corvus corone*)
- Herrenillo común (*Parus caeruleus*)
- Urraca (*Pica pica*)
- Perdiz roja (*Alectoris rufa*)
- Chocha perdiz (*Scolopax rusticola*)
- Grajilla (*Corvus monedula*)
- Milano real (*Milvus milvus*)
- Aclaudón real (*Lanius excubitor*)
- Anser común (*Anser anser*)
- Lavandera (*Motacilla flava*)
- Totovía (*Lullula coborea*)
- Martín Pescador (*Alcedo attis*)

Rutas por el Valle Medio del Lozoya

Descubre tus Cañadas

Puntos Singulares



Anfibios y reptiles:

- Culebra bastarda (*Malpolon monspessulanus*)
- Culebra lisa europea (*Coronella austriaca*)
- Culebra de escalera (*Elaphe scalaris*)
- Culebra viperina (*Natrix maura*)
- Lagartija colilarga (*Psammodromus algirus*)
- Lagartija cenicienta (*Psammodromus hispanicus*)
- Lagartija serrana (*Lacerta monticola*)
- Lagarto ocelado (*Lacerta lepida*)
- Lagarto verdinegro (*Lacerta schreiberi*)
- Salamandra (*Salamandra salamandra*)
- Sapo partero ibérico (*Alytes cisternasii*)
- Sapo partero común (*Alytes obstetricans*)



Salamandra

PUNTOS SINGULARES

SITUACIÓN Y SUPERFICIE DE CANENCIA Y GARGANTA

Canencia de la Sierra y Garganta de los Montes son dos municipios de la Sierra Norte de Madrid, localizados en el Valle del Lozoya, con una población aproximada de 475 y 320 habitantes. Canencia está situado a una altitud de 1141 metros y Garganta a 1138 m.

Los dos pueblos abarcan una superficie de 9240 Ha. que se reparten entre las 5270 de Canencia y las 3970 de Garganta.

Canencia se encuentra a 79 Km. de Madrid y Garganta a 75 Km. Para llegar hasta ellos hay que tomar la N-1, desviándonos en el Km. 70, donde se coge la N-604. En 6 Km. nos encontramos con la desviación a Garganta. Un poco más adelante, en el Km. 7, aparece el desvío a Canencia de la Sierra.

Rutas por el Valle Medio del Lozoya

Descubre tus Cañadas

Puntos Singulares




Canencia de la Sierra

- Puerto de Canencia
- Ermita del Santo Cristo
- Puente Canto, Puente Matafrailes y Puente Cadenas (Medievales)
- Iglesia de Santa María del Castillo

Garganta de los Montes

- Potro de Herrar
- Parque de la Ermita
- Vistas Panorámicas Zona del Pinar
- Ermita Ntra. Sra. de los Prados
- Cabeza de El Cuadrón (panorámica)
- Iglesia Parroquial S. Pedro Apóstol



Ermita Sto. Cristo de Canencia

Rutas por el Valle Medio del Lozoya

Descubre tus Cañadas

PUNTOS SINGULARES



EL VALLE DEL LOZOYA

Nos vamos a referir a lo que popularmente se conoce como tal, pues realmente la depresión de Buitrago también formaría parte del Valle del río Lozoya. En todos sus bordes está limitado por laderas escarpadas con pocas aberturas.


Su altura media se sitúa alrededor de los 1100 m., elevándose suavemente en los bordes a 1200 m.

En este Valle se sitúa un yacimiento paleontológico donde aparecieron restos del primero y más antiguo hombre fósil hallado en la provincia de Madrid. Además se han encontrado indicios de grandes mamíferos como osos, hienas, rinocerontes, caballos, leones, bisontes...

El río Lozoya inicia su curso en la laguna de Peñalara formando gargantas en la cabeza, y después una llanura aluvial. Posteriormente sufre un encajamiento en Buitrago de Lozoya creando, a la altura de El Atazar un sistema de gargantas de gran valor paisajístico. Termina su recorrido al borde del Pontón de la Oliva, desembocando en el río Jarama.

Es conocida la importancia histórica de las aguas del río Lozoya como reserva hídrica de Madrid. A mediados del siglo pasado se dieron numerosos fracasos al intentar resolver el problema hídrico de Madrid mediante aguas subterráneas. Como consecuencia, en 1858 llegaron a Madrid las aguas del río Lozoya a través de una conducción que, en honor de la reina se denominó Canal de Isabel II. Hoy día, se ocupa del abastecimiento de agua de toda la zona metropolitana de Madrid.

Los embalses que compone esta red hídrica son: Pinilla, Ríosequillo, Puentes Viejas, El Villar, El Atazar y Pontón de la Oliva.



Rutas por el Valle Medio del Lozoya

Descubre tus Cañadas

Información



¿Cómo llegar a Garganta y Canencia?

Para llegar a Garganta de los Montes o a Canencia de la Sierra **por automóvil** se toma la **autovía de Madrid a Burgos (N-1)**, desviándose en el kilómetro 70 para coger la carretera local M-604. Una vez tomada se llega a El Cuadrón (punto kilométrico 3 de esta carretera).

Siguiendo por esta misma carretera se llega al kilómetro 6 y se toma una desviación a la izquierda (M-969) para llegar a Garganta después de un kilómetro.

Si el objetivo es llegar a Canencia, se continua por la carretera M-604 hasta que, en el kilómetro 7, sale otra desviación a la izquierda (M-629) que tomaremos hasta llegar a Canencia después de dos kilómetros.



Otra posibilidad de llegar a ambos núcleos de población es mediante la línea de **autobuses "Continental Auto"**. Estos autobuses salen diariamente de **Plaza de Castilla** para llegar a Garganta y Canencia con horario de 14,30 y a las 18,00 (de lunes a viernes) y los sábados y domingos parten a las 8,00. Tel. : 91 533 04 00.



AYUNTAMIENTOS

- Canencia de la Sierra
Tel. : 91 868 74 34
- Garganta de los Montes
Tel. : 91 869 41 36



OFICINA DE TURISMO

- Oficina de Turismo Comarcal Valle del Lozoya
Ctra. M-604, Km 3
Tel. 91 869 88 04

Rutas por el Valle Medio del Lozoya

Descubre tus Cañadas

Información



BARES, RESTAURANTES Y ALOJAMIENTOS

• Canencia de la Sierra

- Bar Parra
C/ Real, 64
Tel. : 91 868 73 83
- Cafetería Violeta
Pza. de la Constitución, s/n
Tel. : 91 868 73 30
- Bar Vedia
C/ Pablo Gasco, 1
Tel. : 91 868 73 58
- Asador Canencia (Antigua Casa Manolín)
C/ Vaquerizo, s/n
Tel. : 91 868 73 18
- Disco Pub New Port
C/ La Graniza. 38
- Hostal Restaurante Colorines
C/ Matadero, 14
Tel. : 91 868 74 71
- Alojamientos Rurales Las Eras
C/ Ermita del Santo, s/n
Tel. : 91 868 74 34 / 75 11

• Garganta de los Montes

- Bar El Palomar
C/ Manuel Fernández del Pozo, s/n (El Cuadrón)
Tel. : 91 869 45 43
- Bar Los Alamillos
Pza. Ntra. Sra. de los Prados
Tel. : 91 869 41 85

Rutas por el Valle Medio del Lozoya

Descubre tus Cañadas

Información



- Bar Restaurante Carrillón
C/ Callejón de la Iglesia, s/n
Tel. : 91 869 42 00
- Bar Restaurante El Cruce
Ctra. Pascafría, Km. 7,400
Tel. : 91 868 74 37
- La Taberna de Taboada
Ctra. de Miraflores, km. 7,450
Tel. : 91 868 73 18
- Alojamientos Turísticos Las Cortes
(Gestiona Ayto. de Garganta de los Montes)
C/ Las Cortes, 6
Tel. : 91 869 88 04
- Alojamiento Turístico El Madroño
C/ del Caño, 2
Tel. : 91 869 43 95

CENTROS HÍPICOS

- **En Gargantilla - Picadero del Camping Monte Holiday**
Tel. : 91 869 52 78
 - Rutas a caballo por el Valle del Lozoya
 - Clases de Equitación para participantes
 - Organización de Capeas y Barbacoas
- **En Buitrago - Centro Hípico y de Pupilaje**
Ctra. Villavieja - Buitrago de Lozoya
Tel. : 91 868 11 39
 - Rutas por el Valle
 - Pupilaje en Boxes
 - Fiestas Camperas con Vaquillas
 - Rutas Nocturnas

Ruta de los Robles



Canencia de la Sierra

Descubre tus Cañadas

Ruta de los Robles

Longitud: 14 Km.



Ruta de los Robles

Canencia de la Sierra



Distancia
14 Kilómetros

Punto de Inicio
Canencia de la Sierra

Recorrido

Camino de Lozoya a Canencia, Camino del Robledillo, Camino de las Carradas, Camino de la Fuente de Yeneros, Camino de las Matas, Camino de Alameda, Camino de la Dehesa, Camino del Pozo.

Punto de Destino
Canencia de la Sierra

Señalizaciones
Color Rojo

Descansaderos

Descansadero Puentes Medievales
Descansadero la Dehesa

Tramos

A B C D E

A B C D E

A B C D E

Tiempo*

40 30 45 30 20

25 20 45 15 20

35 25 40 25 20

Dificultad

B M B B M

M A B M A

B M B B A

Dificultad Media

B

A

M

TOTAL

165 minutos

125 minutos

145 minutos

Dificultad B: Baja - M: Media - A: Alta - *minutos

Descubre tus Cañadas

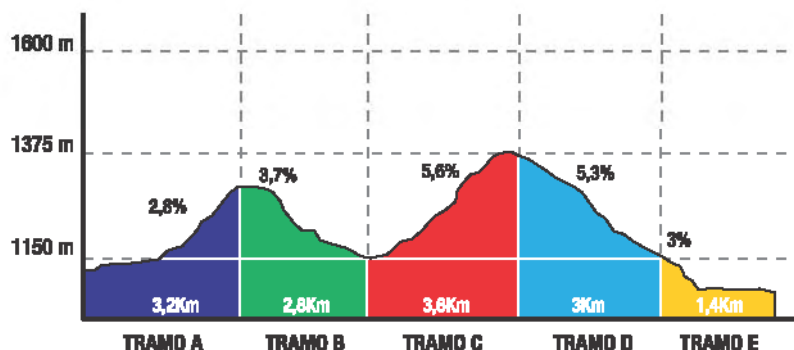
Ruta de los Robles

Canencia de la Sierra

Introducción



GRÁFICO DEL PERFIL DE LA RUTA 1



Se trata de una ruta cerrada de 14 Km. que parte de **Canencia** y que se desarrolla íntegramente por su término municipal. La riqueza natural de Canencia se hace patente a lo largo de todo el recorrido. Sin embargo, predomina un tipo de vegetación, los **robles o melojos**, que son precisamente los que dan nombre a esta ruta. Es éste un tipo de vegetación arbórea denominada de diversas formas. Una de ellas, quizás la más comúnmente utilizada es la de "roble". Se trata de un árbol que aporta gran belleza al paisaje a lo largo de todo el año; en primavera y verano con unas coloraciones verdes que contrastan con el amarillo de otras zonas, en otoño, con unos amarillos intensos que contrastan con el verde de los

pinares de Canencia.

Canencia de la Sierra fue lugar de Realengo de España y perteneció en lo civil y en lo eclesiástico a la ciudad de Segovia. Posteriormente pasó a depender en lo eclesiástico de la ciudad de Toledo. Hoy en día existe una finca rústica llamada **Prado Hontanar**, de la Diputación de Toledo, único indicio que queda de la dependencia eclesiástica de esta localidad a Toledo.

En descripciones de Felipe II consta que este pueblo se fundó y edificó en **tiempos de la Reconquista**, cuando árabes y cristianos defendían su predominio territorial. Respecto de su origen nada más se sabe, y de su nombre y su posible transformación

Ruta de los Robles

Canencia de la Sierra

Introducción



Arroyo de Canencia

del mismo en el tiempo hasta su actual de Canencia de la Sierra, no existen datos históricos.

En sus tiempos de bonanza, una de las riquezas que prosperaba era la de los **tejedores de lienzos del país**, y en su término municipal había minas de plata y plomo.

Tiene una **iglesia parroquial** que data del **siglo XV**, bajo la advocación de Santa María del Castillo.



Ayto. e Iglesia de Canencia

Ruta de los Robles

Canencia de la Sierra

Introducción



PROGRAMA DE CARNE DE CALIDAD DE LA SIERRA NORTE DE MADRID

El programa de carne de calidad se está realizando de manera experimental en la **Sierra Norte** para dar salida a una producción de carne con una calidad excelente.

Este programa recoge dos actuaciones fundamentalmente: **mejora de la producción y comercialización de la carne.**

La mejora de la producción tiene, a su vez, tres tipos de actuaciones: ordenación de pastos, infraestructuras que permitan un correcto manejo sanitario del ganado e infraestructuras paralelas como caminos de acceso, traída de aguas y vallado.

Cobertizos y mangas son los dos tipos de infraestructuras que se realizan para el manejo y sanidad de los animales. Los cobertizos poseen cubiertas a tres aires para la protección del ganado, localizándose en zonas de dehesa. Las mangas son recintos rústicos realizados con materiales rudimentarios como traviesas de tren, maderas de la zona, etc.; en ellos se ducha, vacuna y carga el ganado.

Los **polígonos ganaderos** tienen tres objetivos claros: sacar las ganaderías del pueblo, evitar las edificaciones en el campo y racionalizar el sistema de explotación (cebaderos, abrevaderos, etc.)

La comercialización de la carne es la segunda y más importante línea de actuación dentro de este programa. Los ganaderos que quieran acogerse al Programa deben cumplir una serie de normas en cuanto a raza de las vacas (chardesas, avileñas y mezcla de ambas), el tronco (de tipo ibérico) y método de explotación (semiestensivo).

La denominación de calidad de este programa se realizó en 1994, según una Orden de la Consejería de Economía. En la actualidad existe un Reglamento que define el tipo de carne a comercializar bajo este Programa.

En los últimos datos recogidos en este programa, no se excluye a nadie, aunque la solicitud de entrada la tiene que pedir el ganadero. La comunidad de Madrid vela para garantizar la calidad de la carne y exige la inscripción de las ganaderías en un registro.



Ruta de los Robles

Canencia de la Sierra

TRAMO A: Tramo del Puente Canto




Aún perdura el recuerdo de la Ermita de San Sebastián, de la que no se conservan ni cimientos ni lugar de emplazamiento. Igualmente se ignora el origen de la actual **Ermita del Santo Cristo**, destinada al culto.

TRAMO A: Tramo del Puente Canto

El puente de salida es el **Puente Canto**, puente del siglo XIV, o XV de dos arcos asimétricos situado al noroeste del casco urbano, cerca del cementerio municipal. El puente está en buen estado de conservación. Pertenece a una ruta que iba a Rascafría y que estaba escalonada por otra serie de puentes de parecidas características. Por debajo del puente corre el **Arroyo de Canencia** que lleva agua todo

el año incluso durante el estiaje. Paralelo a él discurre el comienzo de la ruta.

Comienza la ruta junto al **Arroyo de Canencia** en dirección norte. A los pocos minutos llegamos a una verja metálica donde comienza el **Camino de Lozoya a Canencia**. En el mismo punto y hacia la izquierda sale el **Camino de los Montes**. Seguimos rectos entre parcelas limitadas por cercas de piedra. Este camino es la vía pecuaria **Colada del Lozoya**. Un camino surge a nuestra derecha, en dirección a Canencia y a continuación dejamos a la izquierda una vaquería. El camino está muy bien trazado, aunque en épocas lluviosas se encuentre encharcado.



Ruta de los Robles

Canencia de la Sierra

TRAMO A: Tramo del Puente Canto



Descansadero en el Puente Canto

Alcanzamos otra verja metálica de donde surge otro camino a nuestra izquierda, el **Camino de Robledillo**. Tomamos este último, el cual nos va alejando de las cercas de piedra. Hasta ahora la vegetación ha estado dominada por melojos de pequeño tamaño y aislados. El resto han sido pastos y algunas retamas. Siguiendo por el mismo camino, dejamos a nuestra izquierda el **Camino de las Matas**, el cual nos llevaría de vuelta a Canencia. Nos encontramos con un bosque denso de robles, en un camino sin dificultad pero mal definido. Más tarde cruzamos una valla de piedra y el bosque se aclara. Seguimos recto dejando la valla a la izquierda, cruzamos el arroyo de **Los Ladrones** y comenzamos el descenso

rodeando la finca de las naves ganaderas.

Al alcanzar una nueva zona de cercas de piedra con algunas edificaciones, abandonamos este camino y nos desviamos a la derecha. En realidad, el Camino de Robledillo ha perdido su importancia y desaparece entre las parcelas.

El nuevo camino, que se dirige a las **Cerradillas**, no parece sino la prolongación del anterior. Este camino da un giro a la derecha de unos noventa grados y continuamos subiendo por él hasta encontramos con una señal que nos indica que debemos coger una senda poco visible que comienza a nuestra izquierda.

Ruta de los Robles

Canencia de la Sierra

TRAMO B: Tramo de los Pastos



Tramo B: Tramo de los Pastos

Dicha senda se corresponde con el **Camino de las Cerradas**. Nos adentramos en un bosque denso de melojos que dificultan el caminar de los caballos. En esta zona es conveniente tener mucho cuidado con las ramas bajas. Llegamos a una valla de piedra que atravesamos, a partir de la cual el camino se hace más sencillo. En cualquier caso, sigue siendo una senda no muy bien definida. Como referencia tenemos la valla de piedra que bordeamos. Se trata de una zona de pastos municipales, por lo que frecuentemente se puede observar ganado vacuno en libertad. Tras cruzar un arroyo continuamos paralelos a la valla de piedra. A la derecha estamos flanqueados por robles, pero con densidades menores que en la zona anterior.



Paisaje al cruce del río



Zorro Común (*Vulpes Vulpes*)

Ruta de los Robles

Canencia de la Sierra

TRAMO B: Tramo de los Pastos



FIESTAS Y TRADICIONES EN CANENCIA

- Fiestas Patronales en honor de la Virgen del Castillo. (2º Fin de Semana de Octubre). Ofrenda floral, subasta de vacas, actos religiosos. Festejos taurinos: encierros y novilladas. Juegos populares durante la mañana y baile hasta la madrugada.

- La Vaquilla (20 de Enero)

Coincidiendo con la festividad de San Sebastián. La Vaquilla, vistosamente ataviada por las mujeres del pueblo, es portada por el "Madronga" que junto con los "Botarga" jóvenes que acompañan a la vaquilla y que llevan la cintura rodeada de cencerros, recorren las calles del pueblo, ofreciendo vino a los vecinos que simboliza la sangre de la Vaquilla para ahuyentar los malos espíritus de aquellos que la beban.

- Carnaval

A lo largo de todos los días de Carnaval, los vecinos se disfrazan de "Morandangos", que, de forma absolutamente esperpéntica, tratan de asustar a la gente que acude a la plaza del pueblo a contemplar el espectáculo. El martes de Carnaval, por la tarde, los mozos corren "Los Gallos". Finalizan los actos de carnaval con el entierro de la Sardina. Una vez concluido, el Ayuntamiento invita a todos los vecinos a sardinas asadas, pan y vino.

- El Hornazo (Lunes de Pascua)

Merienda en el campo y juegos tradicionales (tiro de maroma, calva, etc.,) que se celebra el lunes siguiente al Domingo de Resurrección.

- Cabalgata de Reyes.

Los Reyes, a caballo, acompañados de su séquito parten de la Ermita, y van repartiendo caramelos a lo largo del camino. En el portal de la Iglesia se instala un belén y se representa un auto. Posteriormente tiene lugar el reparto de regalos.

- La Calavera.

Tiene lugar durante la festividad de Todos los Santos. Los niños instalan calaveras, hechas en calabazas vacías con una vela en su interior en los puntos más oscuros de las calles. Es tradicional comer en ese día un plato típico de la comarca denominado "Los Puches", especie de gachas dulces hechas con harina, aguardiente, leche y pan frito.

Ruta de los Robles

Canencia de la Sierra

TRAMO C: Tramo de Cachiporrilla



Nos encontramos todavía en el Camino de las Cerradas, el cual seguiremos un largo trecho. En un punto señalado, el camino pierde la claridad anterior y parece que continúa derecho, sin embargo es necesario girar a la izquierda para no perderlo. Continuamos la marcha por zonas de monte bajo dominadas por afloraciones graníticas. A la izquierda rebasamos una vaquería y por fin llegamos a la intersección de este camino con el **Camino de Robledillo**.

Tramo C: Tramo de Cachiporrilla

Continuamos por el Camino de Robledillo en dirección a Canencia, hasta coger otra desviación a la derecha que nos lleva a una vaquería. Hemos dejado de

frente una importante zona edificada, con balsas de agua. Esta nueva senda que hemos cogido es muy pedregosa y de vegetación escasa. En la ladera de enfrente se puede observar el **Pinar de Canencia**, que cubre la ladera norte del puerto que lleva el mismo nombre. A partir de la vaquería, comenzamos una ligera ascensión siguiendo el **Camino de la Fuente de los Veneros**. La vegetación va siendo cada vez más densa, con ejemplares de robles.

La vista se hace cada vez más impresionante, dominando el Puerto de Canencia así como el pueblo y el valle. Hemos subido a 1500 metros de altitud, casi al límite del término municipal. Ya hemos llegado a la parte más alta de la Ruta de los Robles.



Cruce en el Camino del Robledillo

Ruta de los Robles

Canencia de la Sierra

TRAMO D: Tramo de la Dehesa



AGRICULTURA

Ha ido perdiendo progresivamente relevancia en los últimos años. En el pasado, destacaba el cultivo de cereales y patatas. También tuvieron cierta importancia ciertos frutales como manzanos y nogales, y leguminosas como los garbanzos.

En la actualidad la agricultura ha quedado reducida a zonas de huertos, con dos tipos de orientaciones principales: cultivos hortícolas (patatas tardías, tomates, judías, zanahorias...) y cultivos forrajeros como alfalfa y veza que se destinan a la alimentación del ganado. Fundamentalmente se trata de una agricultura destinada al autoconsumo, y que de hecho se podría clasificar como agricultura biológica, ya que apenas se utilizan productos químicos.

El riego se realiza con agua de las presas locales y se organiza por medio de turnos.



Yegua

Tramo D: Tramo de la Dehesa

Viniendo desde Canencia, paralelos a la carretera de Canencia a Miraflores, habremos disfrutado de una zona de valle dominada por ejemplares de **rebollos, melojos o robles** (pueden recibir los tres nombres). Este tipo de vegetación, contrasta con los pinares que habremos dejado a nuestra izquierda. Si por el contrario hemos optado por salir desde el Puente Medieval y dirigimos hacia el norte, el paisaje habrá sido parecido aunque no habremos tenido el contraste de los pinos. En este segundo caso la subida ha sido algo más pronunciada y el camino más largo.

El suelo está compuesto por granitos y micacitas. No obstante, podremos haber topado con algún gneis aislado. La diferencia fundamental para poder distinguirlos, es la composición laminar del gneis frente a la

Ruta de los Robles

Canencia de la Sierra

TRAMO E: Tramo de las Cercas



Señal Localización Ruta I

granular del granito. En los gneis de esta zona se da otra particularidad que los puede diferenciar de los granitos: los feldespatos en los gneis se ve que están localizados por capas en forma lineal, mientras que el granito son núcleos aislados.

Al poco de comenzar a descender hay una primera división a la derecha que no debemos tomar. Cogemos la siguiente desviación a la izquierda que es el **Camino de Alameda**, la cual seguimos hasta llegar al **Prado de la Dehesa y Descansadero de la Dehesa**, donde nos podemos tomar un merecido descanso.

Tramo E: Tramo de las Cercas

Continuamos por la primera desviación a la izquierda (**Camino de Alameda**) llegando a la intersección con la vía pecuaria **La Colada de Navazuela**, por la cual seguimos. El **Camino de Alameda** lo dejamos a nuestra derecha. Esta vía pecuaria no tiene senda, pero las señales nos evitan perder la orientación.

La vegetación está compuesta principalmente de melojos jóvenes y lo agreste del terreno lo hace particularmente atractivo. Abrimos una nueva verja metálica y cruzamos el **Arroyo de la Dehesa**. Girando a la derecha alcanzamos una nueva zona que dejamos a la derecha. Esta senda nos lleva hasta la misma zona edificada con balsas de agua que vimos anteriormente. A la derecha sale el camino de la Dehesa, el cual, aunque de difícil tránsito nos lleva hasta el **Camino al Pozo** y de aquí al final de nuestra ruta.

En el caso de que el terreno estuviera muy encharcado se podría optar por continuar derecho hasta alcanzar el puente medieval, lugar de partida. Si optamos por el camino inicial, atravesaremos un segundo puente medieval (**Puente de la Cadena**) de un sólo arco, este de un tamaño mucho menor.

El camino es muy complicado debido a ser angosto y discurrir por una zona pedregosa y muy encharcada. Este tramo ha discurrido también por vía pecuaria y en una zona urbanizada.

Ruta de los Robles

Canencia de la Sierra

TRAMO E: Tramo de las Cercas



GASTRONOMÍA

Una abundante y variada gastronomía en la Sierra Norte de Madrid tiene fiel reflejo de los municipios de Canencia y Garganta. Algunos de los platos más típicos de estos lugares son:

- Tortas de chicharrones
- Rosquillas
- Puches
- Bóllos de manteca
- Torrijas de vino y leche
- Magdalenas
- Pestiños
- Patatas deshechas con setas
- Asados
- Chicharrones de cerdo
- Pan de trigo y centeno
- Callos y patas de cordero
- Setas de cardo
- Costillas
- Espárragos de zarza
- Matanza de cerdo
- Leche de vaca y cerdo
- Queso de oveja

Ruta de los Robles

Cañencia de la Sierra

Venta de Carne de Calidad de la Sierra Norte



• PUEBLOS DE LA SIERRA NORTE

BECCERIL DE LA SIERRA

- La Boutique de la Carne
C/ Peña Quinteros, s/n
TEL: 91 853 84 81
- Carnicería Julio López
Pza. Fuente de los Cielos, 1
TEL: 91 853 80 30

EL BÓALO

- Carnicería Raúl de Lema
Supermercado Aldi
C/ Charcón, 2
TEL: 91 855 91 81

BUITRAGO DE LOZOYA

- Carnicería Hnos. Valle Santos, S.L.
Pza. de la Constitución, 12
TEL: 91 8680742

BUSTARVEJO

- Carnicería Baotiza
C/ Real, 3
TEL: 91 848 20 31

LA CABRERA

- Autoservicio Marcelo Martín Martín
C/ Carlos Ruiz, 20
TEL: 91 868 82 15
- Carnicería Benito Domínguez Pedrera
C/ Carlos Ruiz, 10
TEL: 91 868 85 10

LOZOYA

- Supermercado Udaço
Víctorio García
Avda. Lozoya, 9
TEL: 91 869 32 06
- Hnos. García Ramírez
Autoservicio Spar
C/ Carlos Ruiz, 6
TEL: 91 869 32 05

PAREDES DE BUITRAGO

- Carnicería José Sanz Serrano
C/ La Fuente, 5
TEL: 918687074

Ruta de los Robles

Canencia de la Sierra

Venta de Carne de Calidad de la Sierra Norte



• MADRID

Mercado Maravillas
Puesto 102 y 104
Carnicería Martín Caro
C/ Bravo Murillo, 122
TEL: 91 559 76 49 / 91 534 32 46

Supermercado Hiber
C/ Virgen de las Viñas, 14 Santa
Eugenia
TEL: 91 331 94 40

Centro Comercial El Pilar
Carnicería Crescencio y Pascual
Puesto 23, Planta alta
C/ Monforte de Lemos, 113
TEL: 91 739 00 36

Centro Comercial Peña II
Planta baja local F
Cármicas de las Heras, S.L.
C/ Ramón Gómez de la Sema, 99
TEL: 91 316 55 33

Centro Comercial Ciudad de los Ángeles,
Carnicería Basilio Vega
Puesto 9
C/ Pan y Toros, 27
TEL: 91 317 20 44

Centro Comercial Las Ventas,
Pto. 258
Carnicería Mariano y Tomás
C/ Virgen de la Alegría, s/n
TEL: 91 378 1609

Mercado de la Paz, Ptos 105 y 106
Carnicería Hnos. Hernando
C/ Lagasca, 49
TEL: 91 4317891

Centro Comercial "Las Rosas"
Pto 13
Carnicería de la Sierra de Guadarrama
Ava. Guadalajara s/n
TEL: 91 775 78 82

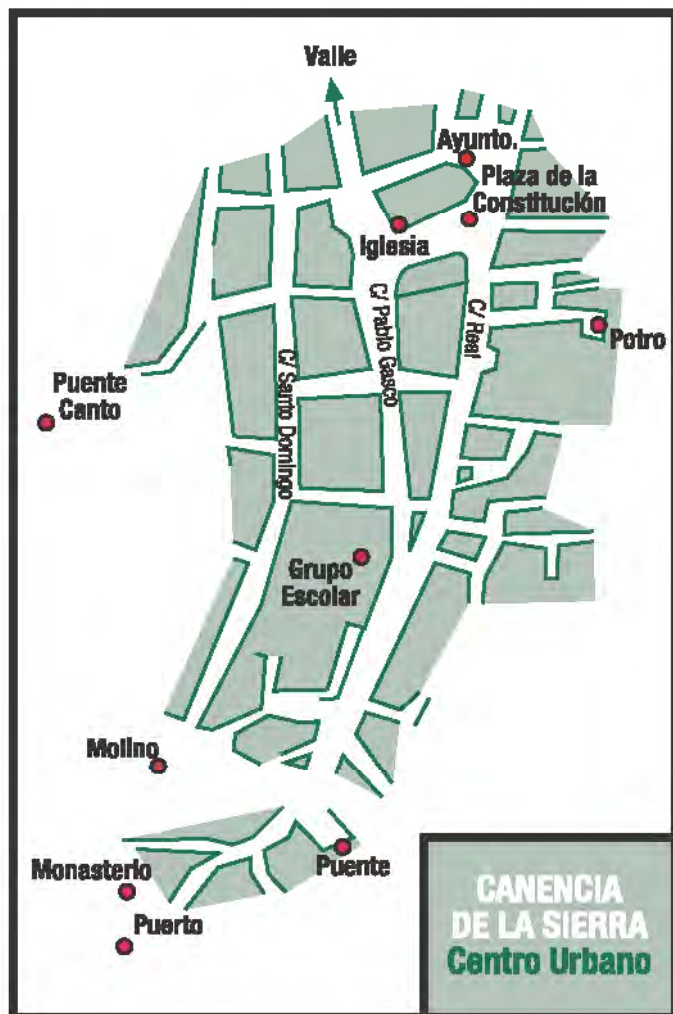
Centro Comercial San Blas, Pto 11
Carnicería Juan Carlos y Alberto
Ava. Hellín s/n
TEL: 91 306 56 03

Centro Comercial Prosperidad
Planta Alta, Puesto 56
C/ López de Hoyos, 81
TEL: 914167782

Ruta de los Robles

Canencia de la Sierra

Plano Canencia




Ruta de los Puentes Medievales



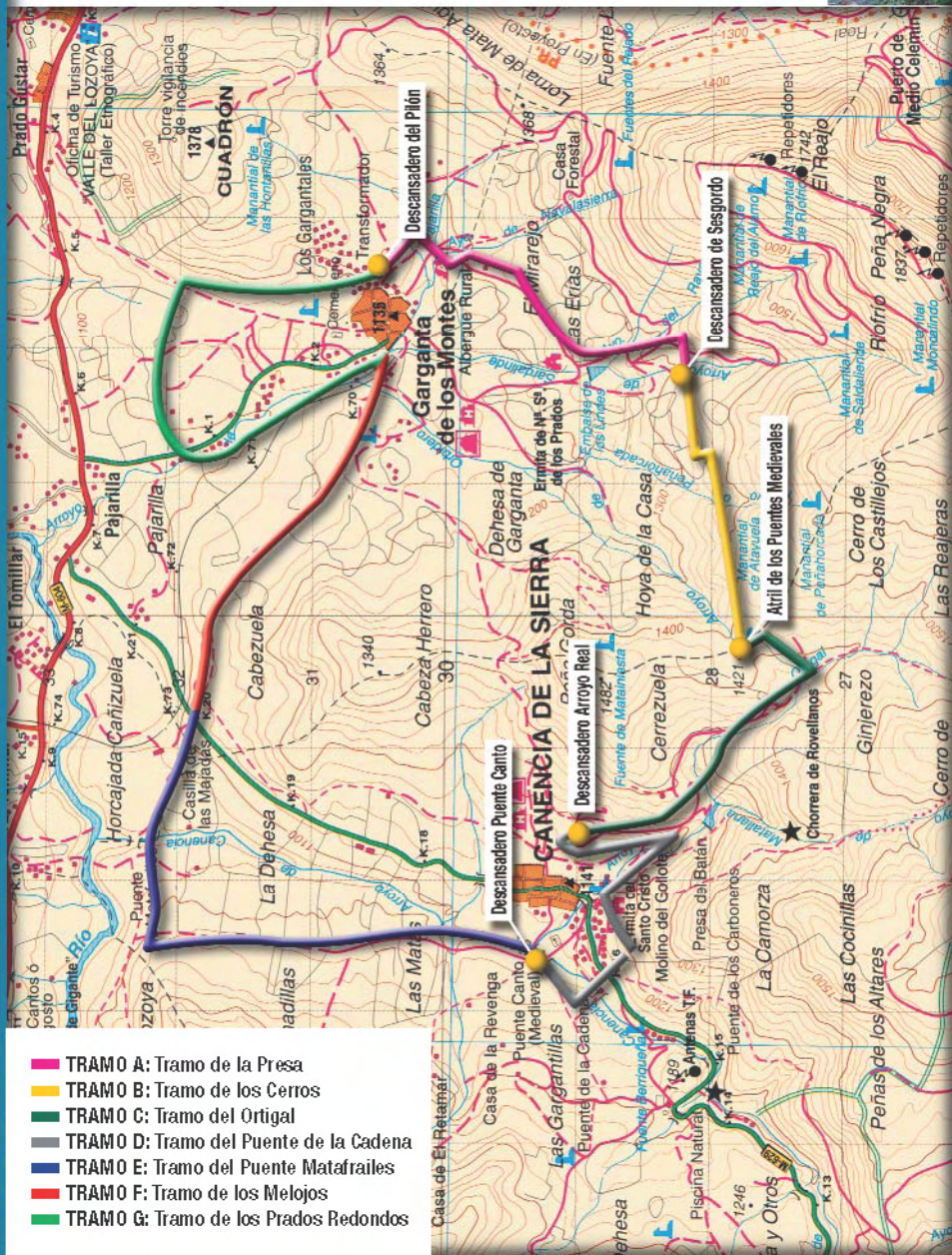
Garganta de los Montes

Descubre tus Cañadas



Ruta de los Puentes Medievales

Longitud: 26 Km.



Ruta de los Puentes Medievales

Garganta de los Montes



Distancia
26 Kilómetros

Punto de Inicio
Garganta de los Montes

Recorrido

Camino de la Iliana, Vereda del Canal, Vereda de las Seritas, Presa, Cordel de la Sierra, Manantial de Panahorcada, Camino de Bustarçiep a Camanã, Arroyo Ortigal, Camino de Lozoyuela a Camanã, Colada de Lozoyuela, Vereda Orbuluero, Vereda de los Prados Redondos, Condel de Fuente del Pivo

Punto de Destino
Garganta de los Montes

Señalizaciones
Azul

Descansaderos

Puentes Medievales, Arroyo Real
Segorob y El Pilón

Tramos

A B C D E F G

A B C D E F G

Tiempo*

30 30 40 45 35 40 35

25 30 25 30 20 25 20

25 30 35 40 30 30 30

Dificultad

B B B M B B B

M A B A B M B

B A B M B B B

Dificultad Media

B

A

M

TOTAL

225 minutos

175 minutos

220 minutos

Dificultad B: Baja - M: Media - A: Alta - *minutos

Descubre tus Cañadas

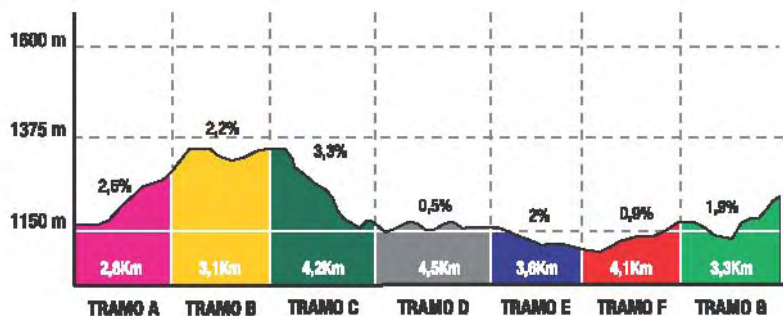
Ruta de los Puentes Medievales

Sarganta de los Montes

Introducción



GRÁFICO DEL PERFIL DE LA RUTA 2



Puente Canto cerca de Canencia

Ruta de los Puentes Medievales

Garganta de los Montes

Introducción



Esta es una ruta cerrada que parte de Garganta de los Montes, llega a Canencia y dando un largo rodeo vuelve a Garganta. Es, con diferencia, la más larga de las tres rutas establecidas con una longitud total de 26 km.

Es una ruta viable para la estación de invierno, ya que no alcanza grandes alturas, y se desarrolla predominantemente por caminos en buen estado. No es una ruta de grandes aventuras, sin embargo se puede decir que el paisaje es maravilloso, siguiendo la mayor parte de las vías pecuarias, que de esta forma recuperan su tradicional uso de paso de ganado, en este caso equino.

También podemos clasificarla como una ruta "histórica", pues atraviesa tres puentes

medievales a lo largo de su recorrido, el **Puente de la Cadena** y el **Puente Canto** en las cercanías de Canencia, y el **Puente de Matafrailes**, en el camino hacia Garganta de los Montes.

Se puede considerar una ruta de medio día largo, con parada voluntaria en el pueblo de Canencia, bien para comer o descansar. Otra alternativa, para los más amantes de la naturaleza, es llevar provisiones mediante un coche de apoyo para hacer un alto en el camino, sabiendo que el vehículo tiene prohibido entrar en las vías pecuarias. Dicho alto se puede realizar en los descansaderos que se encuentran a lo largo de la ruta.

El origen de Garganta de los Montes se remonta hacia el **siglo XIV y XV**. En 1782,

Descansadero de Ssegordo



Ruta de los Puentes Medievales

Garganta de los Montes

Introducción



Iglesia Parroquial San Pedro Apostol

según Lorenzana, Garganta de los Montes tenía 90 vecinos.

El pueblo estuvo asentado en la **Ermita de San Isidro**. Dicen que en la citada Ermita hubo, efectivamente, un pequeño pueblo, distinto de Garganta que se llamaba Ferreros.

En este pueblo vivían de la agricultura y la ganadería, destacando también jornaleros y artesanos. Existe en la actualidad una mina de cobre abandonada situada en "La Horcajada".

EL MILAGRO DE LA ERMITA

En el año 1599 hubo una gran epidemia de peste en toda España que produjo gran mortandad. Se trataba de la peste bubónica que también se llamaba "contagio de secas". Dice la leyenda que en Garganta de los Montes cesó milagrosamente debido a las procesiones que se realizaron a la Ermita de Nuestra Señora de los Prados. Cesó dos meses antes que en otros pueblos afectados de la comarca.

Por un libro de visitas eclesíásticas del año 1647 sabemos que el hospital de Garganta de los Montes lo fundó Simón Fernández, cura de este lugar.

Ruta de los Puentes Medievales

Garganta de los Montes

Introducción



La Iglesia es del siglo **XVI** y está dedicada a San Pedro. Está construida al **estilo bizantino** y se halla situada en la plaza. Está hecha de piedra, barro, ladrillos y madera. Antiguamente, esta Iglesia contaba con cinco altares; el altar mayor llamado de **San Pedro**, el cual es de mediana talla y está representado de pie con las llaves y un libro. En la parte más antigua destaca la capilla mayor, cubierta con bóveda de crucería, la torre de tres cuerpos situada a los pies, la pila bautismal y la de agua bendita, de estilo gótico del **siglo XVI**.

En la **Capilla de la Virgen** hay otro altar cuya principal efigie es la de la **Virgen del Rosario** llamada aquí **Virgen de los Prados**, porque fue en un prado donde apareció.



Potro de Garganta

Otro elemento de particular interés es el **Potro de herrado de vacas**. Es considerado por las gentes del pueblo como un monumento, por ser el único de estas características que existe en la Sierra Norte.

Cabe destacar que, en la actualidad, Garganta de los Montes se encuentra hermanada con un municipio japonés. Existe un monolito que conmemora este hermanamiento (Palo de la Paz).

A continuación se expone un esquema del casco urbano, donde están representados todos estos puntos de interés.



Potro de Garganta

Ruta de los Puentes Medievales

Garganta de los Montes

TRAMO A: Tramo de la Presa



Palo de la Paz

POTRO DEL HERRADO

Elemento ya en desuso utilizado para el herraje de vacas. Para ello se ataba el animal con las patas dobladas a los palos de piedra horizontales, sujetándoles la cabeza al yugo, con lo que se inmovilizaba y se facilitaba el herraje. Este proto representa un símbolo para los habitantes del municipio de Garganta de los Montes.


PALO DE LA PAZ

Monumento en honor de la paz instaurado por una asociación japonesa pro-paz.

Tramo A: Tramo de la Presa

Esta ruta se inicia saliendo del pueblo de Garganta de los Montes, por el **Camino de la Mina**, justo al pie de la urbanización. Cruzamos el **Arroyo de la Marichica** por un puente, y pronto dejamos una vía pecuaria a la izquierda. Nosotros continuamos por el camino que se corresponde con la **Vereda del Camil** y se prolonga en la **Vereda de las Serias**.

El camino sube suavemente, dejando atrás el pueblo y el albergue juvenil. Encontramos ejemplares de rebollos en el lado derecho del camino, y vamos entre vallas de piedra, nota característica de la zona.



Puente Matafrailes

Ruta de los Puentes Medievales

Garganta de los Montes

TRAMO A: Tramo de la Presa



ERMITA DE NUESTRA SEÑORA DE LOS PRADOS

Esta Ermita debió edificarse antes del siglo XV y en ella se daba culto a una imagen de talla románica, que desapareció en la guerra de 1936. Todavía se conserva en el pueblo algún vestido de esta imagen.

La referencia más antigua a esta ermita es de 1957 y se encuentra en los documentos del proceso de canonización de San Isidro. También se nombra en los libros parroquiales de difuntos, porque son muchos los devotos de esta imagen que, al morir, dejan algunos reales a la ermita de Ntra. Sra. de los Prados. Hacia el años 1620 deja de nombrarse la ermita en los citados libros, aunque siguen enviando limosnas a la Virgen de los Prados; quizás este silencio podría indicar que la ermita amenazase ruina.

Hacia el años 1625 se proyectó hacer una capilla a la Virgen de los Prados en la Iglesia de Garganta, siendo fácil encontrar algunos mandos en los libros de difuntos, semejantes a esta: "Item mando a Nta. Sra. de los Prados, para ayudar a hacer su capilla", tantos reales o maravedies (año 1627).

De lo dicho se podría deducir que la referida ermita se habría arruinado y desaparecido pero no fue así, porque la visita eclesiástica de 1654 dice que "cuida de ella Juan García de Esteban, y de su limpieza y de sus reparos el concejo por ser patrón de ella; está al presente bien preparada de lo necesario"; y la visita de 1657 vuelve a repetir que esta ermita está bien preparada y que "es de mucha devoción".

"Lorenzana", al hablar de Garganta, declara que hubo ermita a la Virgen de los Prados, pero por estar casi arruinada se trasladó la imagen de la Virgen a una capilla de la parroquia, sin indicarnos fecha ni aproximada, de su desaparición.

Hoy no existe tal ermita pero se recuerda que estuvo en el prado que llaman Nava de la Virgen. Actualmente se está construyendo una nueva.

Seguimos este camino, y encontramos una barrera que cruzamos. Vemos ahora parcelas privadas de pinos repoblados. El **Arroyo Sardalinde** corre paralelo por el lado derecho del Camino, el cual nos lleva hasta la presa.

Pronto se termina el camino. Al fondo a la izquierda las primeras cotas elevadas cubiertas de pinares nos anuncian el comienzo de unos tramos de baja montaña particularmente atractivos. Hemos llegado al **Descansadero de Sesgordo**.

Ruta de los Puentes Medievales

Sarganta de los Montes

TRAMO B: Tramo de los Cerros



Tramo B: Tramo de Los Cerros

En este momento dejamos el camino y nos adentramos en tierra de pastos y matorrales grandes. A partir de aquí, seguimos por una senda que va paralela al arroyo, y lo cruzamos a la altura de una casa de piedra. Dejamos el pinar a la izquierda y seguimos paralelos a una valla de piedra, viendo también una malla cinegética que debemos dejar a la derecha.

Empezamos a subir suavemente, siguiendo **El Cordel de la Sierra**. Esta zona es la más complicada del trayecto, no por su pendiente, sino por no haber ningún camino trazado y por tanto tener que ir ladeando sin referencia aparente. Para no perder la ruta, lo que se debe hacer es seguir ladeando y ascender poco a poco, dejando las cercas de piedras a nuestra derecha, con el objetivo de

alcanzar la cuerda de los cerros que observamos de frente, sin bajar en ningún caso hacia la vaguada de nuestra derecha cuyo origen es precisamente el punto final de este tramo. En cualquier caso se trata de una vía pecuaria señalizada mediante monolitos de hormigón.

A continuación cruzamos el arroyo de **Peñahorcada**, y seguimos ladeando para cruzar un poco más tarde el manantial de Peñahorcada. Habrá que seguir ladeando, dejando a la derecha la valla de piedra hasta llegar al término municipal de Canencia, separado por una valla de alambre, y donde comienza la vaguada que hemos ido dejando a la derecha. Todo este tramo se ha ido desarrollando en zonas de pastos, con matorrales grandes sobre gneis y micacitas con abundantes retamas, espliego y rosa canina.

Señal de Referencia Ruta 2



Ruta de los Puentes Medievales

Sarganta de los Montes


TRAMO C: Tramo del Ortigal



Tramo C: Tramo del Ortigal

En la cuerda de Canencia y Garganta hay un vallado que separa los límites municipales. En el collado, que es el punto al que debemos ir, hay una puerta que atravesamos, cambiando de valle y permitiéndonos acceder al término de Canencia. Durante un tramo seguimos recto, con el muro a la derecha, hacia el Arroyo del Ortigal. Antes de llegar a él, siguiendo la valla, giramos a la derecha, dejando el arroyo a la izquierda. A lo largo de la primera mitad de este tramo se observa el predominio de los piornales formando matas dispersas.

Llegamos a unas vallas de piedra y salimos a un camino en muy buen estado. Este es el **Camino de Bustarviejo a Canencia**.



Ruta de los Puentes Medievales

Sarganta de los Montes

TRAMO C: Tramo del Ortigal



Seguimos dicho camino, pasando por una manga ganadera. A la izquierda dejamos una ladera en el fondo de la cual corre el **Arroyo del Ortigal**, con matorral de cantueso y tomillo, dejando a la derecha un camino que conduce al depósito de agua, pero que no debemos coger. El camino zigzaguea entre pinos y al salir de estos hay un camino a la izquierda que lleva a la Presa.

El pueblo de Canencia se ve a lo lejos. A la altura de la Urbanización Arroyo Real, que no llegó a construirse, parte un camino a nuestra derecha, que la atraviesa, donde se sitúa en el **Descansadero de Arroyo Real**.

Sale un camino del pueblo que pasa por delante del descansadero y los huertos. Luego dejamos el camino principal junto a unas excavaciones de tierra y cogemos una bifurcación que desciende hacia la derecha

al Molino de Gollete. La mayoría de estos huertos se encuentran abandonados, principalmente por la escasa rentabilidad que proporcionaban. Los que se trabajan se hace para autoconsumo, fundamentalmente de patatas, pimientos, tomates y judías.

Hay que destacar que esta zona tiene agua todo el año que está regulada por la presa citada anteriormente.

Toda esta zona de huertos tiene diseminada especies arbóreas, como el pino, castaño, peral. Pero destaca por encima de todas el **nogal**, *Juglans Regia*, hasta el punto de que la gente identifica este árbol con el pueblo de Canencia. Es un género que los propietarios de los huertos conocen y poseen experiencia para su cultivo.

Ruta de los Puentes Medievales

Sarganta de los Montes

TRAMO D: Tramo del Puente de la Cadena



Tramo D: Tramo Del Puente de la Cadena

Nosotros seguimos hacia delante y nos encontramos una puerta verde con un tramo urbano sin señalización, para entrar en el pueblo de Canencia. Al cruzar la carretera, a la altura de la **Ermita del Santo Cristo**, continuamos bajando recto hasta el primer cruce de caminos, donde giramos a la izquierda. Esta calle lleva a unas naves industriales, entre las que pasamos en dirección al **Puente de la Cadena** - medieval, de tipo peatonal -, y una vez atravesado, remontamos el río unos metros hasta alcanzar un camino estrecho, entre muros de piedra y fresnos, robles y serbales,

que sube hacia la derecha y enseguida se bifurca en dos. Cogemos el de la derecha hasta alcanzar una vía más principal que nos conduce en descenso hasta el **Puente Canto**, en cuyas inmediaciones se encuentra el descansadero y comienzo de la Ruta de los Robles, donde podemos parar a comer, o continuar.



Descansadero de Arroyo Real

Ruta de los Puentes Medievales

Garganta de los Montes

TRAMO E: Tramo del Puente Matafrailes



EL NOGAL (*Juglans regia*)

Se trata de un árbol con capacidad de adaptación muy grande y que se encuentra en tipos de suelo muy diferentes. Es exigente en calor durante su periodo vegetativo, pero también tiene necesidad de sufrir una cierta ración de frío en invierno.

En cuanto a las exigencias de agua están estrechamente ligadas a las características físicas del suelo.


El nogal tiene dos aprovechamientos de gran valor, fruto y madera, que es la más valiosa y noble de las producidas en España. Se aprovecha el fruto en el momento de decaimiento del árbol, se corta para aprovechar su madera.

Tramo E: Tramo Del Puente de Matafrailes

Enseguida nos separamos del **Arroyo de Canencia**, que hemos cruzado por un camino que discurre suave en dirección norte. Este es el **Camino de Lozoya a Canencia**, que abandonaremos antes de llegar al río Lozoya. La vegetación arbórea que encontramos en este tramo es más bien escasa, sin embargo hay muchas matas de robles de poca envergadura que han sido ramoneados por las vacas. Un poco más arriba llegamos a la señal de "**La Dehesa**" siempre sin perder el camino. Girando a la

derecha, a poca distancia, volvemos a encontrar el Arroyo de Canencia, el puente está al noroeste. Pasada una baliza, que señala nuestro tramo de la ruta, el camino baja y en un cruce, cogemos el de la izquierda, lo cruzamos por el **Puente de Matafrailes**, restaurado recientemente, de carácter medieval, de un sólo arco y gran altura. Nos hemos introducido, durante una distancia de 800m, en el término municipal de **Gargantilla de Lozoya**. El camino va entre muros de piedras, subiendo, a la altura de una construcción agropecuaria entramos en un gran prado.

Puente Matafrailes



Ruta de los Puentes Medievales

Garganta de los Montes

TRAMO F: Tramo de los Melojos



Dejamos una vaquería a la derecha y llegamos a la M-629, a la altura del Km.20.2 antes hemos tenido que cruzar una verja metálica, lo mismo que haremos al otro lado de la carretera. Llegamos al **Camino del Molino**.

Tramo F: Tramo de los Melojos

Con la referencia de la vía del tren, nos encontramos con una pista con buen firme hasta una manga ganadera. Avanzamos por una senda de vegetación arbórea escasa y de monte bajo –melojos de talla media-. Más adelante la senda se verá limitada a derecha e izquierda por muros de piedra. En este momento podemos decir que estamos en la **Colada de Lozoya**, que se corresponde con el **Camino del Molino de Garganta de los**

Montes. El pueblo de Garganta lo tenemos enfrente y cada vez nos acercamos más a él. Un poco más adelante llegamos a **Prado Campillo**.

Siguiendo por el Camino del Molino llegamos a una amplia zona llamada **Prado Hoyos** debemos cruzar una verja. Ya en las proximidades del pueblo empezamos a encontrar con anchas praderas y parcelas de gran tamaño. Las primeras edificaciones empiezan a aparecer de forma aislada a nuestra derecha. Un ancho camino baja por la izquierda hasta juntarse con nuestra ruta; se corresponde con la **Vereda del Orbiduero**.

Ruta de los Puentes Medievales

Sarganta de los Montes

TRAMO G: Tramo de los Prados Redondos



Tramo G: Tramo de los Prados Redondos

Siguiendo por este camino alcanzamos la vía del tren, la cual cruzamos. Tras girar a la izquierda continuamos paralelos a la carretera durante unos pocos metros, para separarnos de ella bordeamos la urbanización buscando la carretera. Pronto llegamos a la carretera M-969.

La cruzamos y continuamos por la vía pecuaria, que se encuentra perfectamente señalizada: es la **Vereda de Prados Redondos**. De frente tenemos el cerro El Cuadrón, donde nos encontramos con el cementerio nuevo.



Fresno en Arbusto



Cierre de Puerta

Ruta de los Puentes Medievales

Garganta de los Montes

TRAMO G: Tramo de los Prados Redondos



Casa de Garganta

Esta pista es un poco pedregosa con afloraciones graníticas alrededor. Seguimos por una senda que va entre dos vallas de piedra, hasta llegar a un abrevadero que desemboca en el **Cordel de la Fuente del Piovo**. Nosotros continuamos hacia la derecha, hasta llegar nuevamente a Garganta de los Montes. Dejando Garganta a nuestra derecha y pasando por debajo de la urbanización, llegamos al punto de salida.

Esta última parte del recorrido puede estar muy embarrada debido a las lluvias, y coincide en su último tramo con una parte de la Ruta de los Pinares.



Cementerio

Ruta de los Puentes Medievales

Garganta de los Montes

Tradiciones



TRADICIONES EN GARGANTA DE LOS MONTES

- Día de la mujer Garganteña (Lunes siguiente al primer Domingo de Octubre). Misa, comida y baile. Es el día que las mujeres mandan en el pueblo, nombrando una alcaldesa para ese día.

- Juegos de la Calva y la Barra.

El juego de la calva consiste en tocar con un cilindro de hierro u otro metal la parte superior de la calva, que es un palo en forma de "L" que se coloca en el suelo. Cada jugador tiene dos posibilidades de acertar en su turno.

- Merienda de los mozos y mozas en la Sierra después de la procesión del encuentro.

- Correr el hornazo.

Es tradición realizarlo el Domingo de Resurrección



Enebro en Miera

Ruta de los Puentes Medievales

Garganta de los Montes

Fiestas Populares



FIESTAS POPULARES EN GARGANTA DE LOS MONTES

- ♦ El mayo (30-4). Instalar un árbol cortado por los mozos en la plaza del pueblo.
- ♦ Carnavales y Correr la vaquilla (Cuaresma)
- ♦ Procesión del encuentro

Por un lado sale Jesús resucitado del pueblo, y por otro la Virgen acompañada de las mujeres. Se encuentran en una curva de la calle, se hacen tres inclinaciones y en la última se hace que se toquen las imágenes a forma de abrazo, se quita el manto negro a la Virgen, apareciendo el manto blanco bordado en oro, y por la alegría de haber encontrado Jesús a su madre, se tocan las campanas y se canta. Después es cuando se corra el hornazo.

- ♦ San Isidro Labrador (15 de mayo)
Misa, procesión, subasta de ramos y rosca de San Isidro. Se arroja trigo por las calles delante de San Isidro, y se reparte pan, queso y vino a todo los asistentes.
- ♦ Ntra. Sra. de los Prados (1º Domingo de Octubre). Misa procesión y subasta de ramos y varas. Ofrendas de productos del pueblo.
- ♦ Fiesta del Corpus Christi
Altars por las calles y procesión.

Ruta de los Puentes Medievales

Garganta de los Montes

Profesiones Históricas y Mercados de Abastos



PROFESIONES HISTÓRICAS Y MERCADOS DE ABASTOS EN GARGANTA DE LOS MONTES EN LOS SIGLOS XVII Y XVIII

PROFESIONES

La ocupación tradicional en Garganta de los Montes ha sido la agricultura y la ganadería. Además de estos trabajos, existían otras ocupaciones que han marcado la cultura y tradiciones de este enclave rural:

- ♦ **Zapateros** - Hacían sus propias albarcas con piel de burro o vaca y sus alpargatas con cáñamo que cosechaban en sus huertos.
- ♦ **Tejera** - Fabricaban únicamente tejas curvas y baldosas par los pisos de las salas y dormitorios, abasteciendo cada tejera a los pueblos más cercanos. Funcionaba cada cinco o seis años.
- ♦ También existía **cirujano, barbero y sangrador**, siendo ésta la misma persona. Por su trabajo recibía 40 fanegas de trigo, 40 de centeno, 150 reales y casa de habitación.
- ♦ **Molinos** - Sabemos que algún molino existía ya en el siglo XV. Estos molinos estaban situados en los ríos, arroyos o regueras. En el río Lozoya, que solían llamar también Río Mayor, existía uno. Otro de los molinos estaba en el arroyo de la Tejera y era de vecinos de Lozoyuela. Este molino pertenecía a la capellanía que fundó Máxima Gómez.

PUESTOS DE ABASTOS

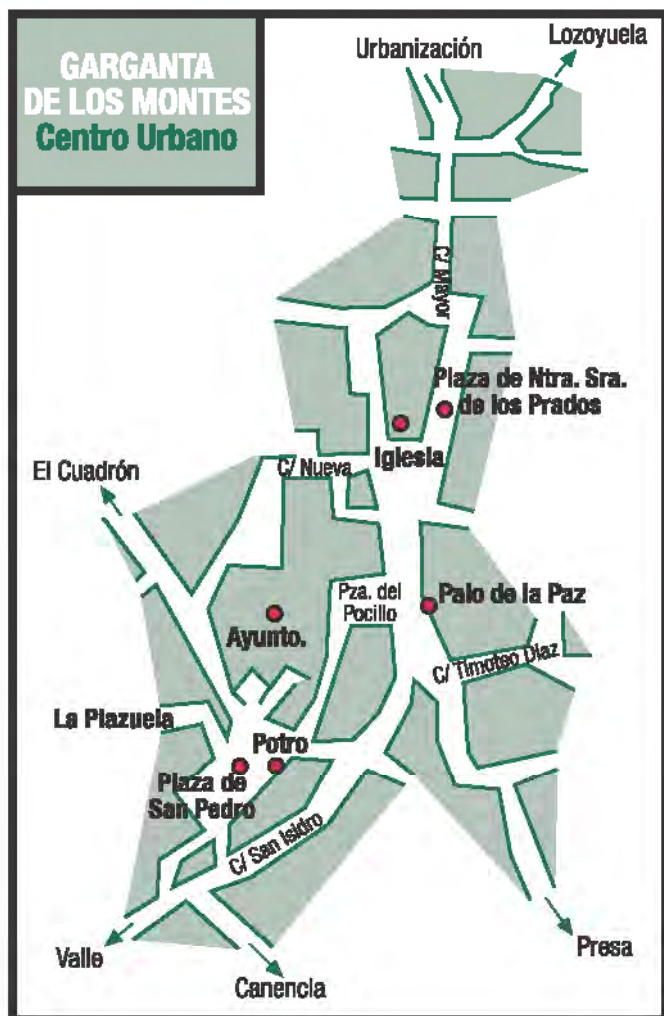
Los tipos de abastos eran propios del concejo que los subastaba públicamente cada año y le proporcionaban algunos ingresos que empleaba para pagar sus muchos impuestos reales.

- ♦ **La carnicería** - Los concejos reservaban para el camicero ciertas dehesas o rodeos para que ellos pastasen los ganados necesarios para abastecer de carne a los vecinos.
- ♦ **La panadería** - Los panaderos tenían la obligación de tener siempre pan para los vecinos, siendo penados si algún día llegaba a faltar. Ningún vecino podía vender ni comprar pan a otro vecino mientras lo tuviera el panadero del pueblo, cuando los vecinos faltaban a esta norma, la pena que se les imponía se repartía a partes iguales entre el concejo y el panadero.
- ♦ **La taberna** - Todos los pueblos tenían su taberna, aunque fueran muy pequeños y carecieran de carnicería y panadería. Consideraban el vino como alimento necesario, especialmente para los trabajos duros del campo. Era el puesto público que más renta proporcionaba a los concejos, cuyos productos solían emplearse para sacar las alcabas e impuestos. La taberna de Garganta rentaba al pueblo 1.000 reales.

Ruta de los Puentes Medievales

Garganta de los Montes

Plano Canencia



Ruta de los Pinares



El Cuadrón

Descubre tus Cañadas

Ruta de los Pinares

Longitud: 17 Km.



Ruta de los Pinares

El Cuadrón



Distancia
17 Kilómetros

Punto de Inicio
El Cuadrón

Recorrido

Descansadero La Retuerta, Cañada Pajarilla, El Cuadrón a las Tijeras, Quiñón del Sereno, Término Municipal de Lozoyuela, Descansadero Segondro, Arroyo Sarda Inde, Vereda de las Serias, Vereda del Carril, Arroyo de Marichica, Camino de la Mina, Descansadero El Piñón, Cordel Fuente Plovo, Cañada de la Pajarilla

Punto de Destino
El Cuadrón (Garganta de los Montes)

Señalizaciones
Amarillo

Descansaderos

Descansadero La Retuerta, Descansadero de Segondro, Descansadero El Piñón

Tramos

A B C D E F

A B C D E F

Tiempo*

30 30 20 35 30 25

25 25 15 30 25 20

Dificultad

B B B B B B

B B B B B B

Dificultad Media

B

B

TOTAL

170 minutos

140 minutos

Dificultad B: Baja - M: Media - A: Alta - *minutos

Descubre tus Cañadas

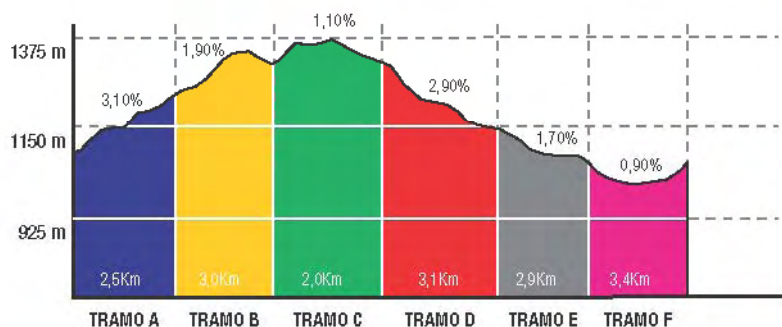
Ruta de los Pinares

El Cuadrón

Introducción y TRAMO A: Tramo El Cuadrón



GRÁFICO DEL PERFIL DE LA RUTA 3



Ruta de los Pinares

El Cuadrón

TRAMO A: Tramo El Cuadrón



Se trata de una ruta de 17 Km. que parte desde **El Cuadrón**, concretamente desde el descansadero de La Retuerta, situado al oeste del pueblo. La ruta pasa por el pueblo de **Garganta de los Montes** y vuelve al punto de partida rodeando el cerro que lleva su mismo nombre.

Actualmente, El Cuadrón es una pedanía de Garganta de los Montes. Desde 1554, en el Padrón de moneda Forera, se recoge a El Cuadrón como núcleo anejo a Garganta de los Montes.

En el siglo XVIII el término de despoblado de **San Silvestre** pertenecía a Garganta y comprendía el territorio de San Silvestre y caseríos de El Cuadrón.

Tramo A: Tramo El Cuadrón


El descansadero de partida se encuentra situado en la **Cañada de la Pajarilla**. Para llegar a este punto hay que entrar en El Cuadrón, atravesarlo y desviarse a la izquierda a la altura de la Urbanización La Cerquilla, junto al cementerio.

Este camino, en sentido inverso, es el inicio de la ruta. Se bordea El Cuadrón por su izquierda hasta salir a la M-604 a la altura del Km 3,1. se cruza la carretera con mucho cuidado, dejando a la derecha el centro de información, de la Comunidad de Madrid.

Tomamos la vía pecuaria que se corresponde con el **Camino de**

Valdemanco. La señalización de la ruta en el primer tramo es muy buena.

La vegetación de este tramo es la propia de la zona, compuesta principalmente por cantueso, robles y retama. A la derecha dejamos el **Cerro de El Cuadrón** y en frente **El Quiñón del Sereno**, encontrándonos en algunas puntos con señales de Vía Pecuaria. Al subir por el camino aparece una cruce donde hay una puerta y un paso canadiense que no debemos cruzar. Giramos 90º a la derecha y



Urbanismo Cuadrón

Ruta de los Pinares

El Cuadrón

TRAMO B: Tramo de La Cabrera




seguimos por el camino. A los 20 metros hay otra puerta a la izquierda del camino limitando la vía pecuaria con una finca con malla cinégetica que tampoco debemos cruzar.

Tramo B: Tramo de La Cabrera

Cogemos el camino de la derecha que se interna en zona de pinares. Cuando el camino se bifurca debemos coger el de la

izquierda para subir a **Quiñón del Sereno**. Seguimos entre pinos, y cruzamos una alambrada que indica que hemos pasado al término municipal de **Lozoyuela**. Entramos de nuevo en **Garganta (Peña Redonda)**.



Ruta de los Pinares

El Cuadrón

TRAMO B: Tramo de La Cabrera



CAÑADA REAL SEGOVIANA

La Cañada Real Segoviana con sus más de 500 Km., nace entre la Sierra de la Demanda y la de Neila, en la provincia de Burgos. Atraviesa Segovia, Madrid, Toledo y Ciudad Real, para abandonarnos en la Laguna del Alguacil, en Badajoz.

Tras Buitrago de Lozoya, la cañada escapa del embalse de Riosequillo entre encinas, robles y prados, se encamina hacia Valdemanco entre el cancho Gordo y el de la Zorra.

El paisaje que se descubre es impresionante, hay muchas cañadas por la importancia de la ganadería en la zona, y a la izquierda al fondo se divisa la **Cañada Real Segoviana**. Vemos la pronunciada ladera y una zona de ganado.

De frente tenemos **Canchillos de la Zorra**, una cota habitualmente nevada en invierno, estando la ladera derecha con pinos adultos.

Volvemos a cruzar el término municipal de Garganta, siempre separado por una alambrada y entre pinos. A la derecha se divisa la Urbanización de Garganta, el municipio de Gargantilla del Lozoya y el Cerro El Cuadrón. Al fondo se ve la vía del tren.


El final de este tramo coincide con el punto más alto de la ruta. Esta primera parte sube hasta una altura considerable (1400 m.), donde en invierno es posible encontrar



Ruta de los Pinares

El Cuadrón

TRAMO B: Tramo de La Cabrera



Ganado Vacuno Pastando

nieve. Sin embargo, debido al buen estado de los caminos, esto no será obstáculo suficiente que impida escoger este tramo en dicha estación. No se puede decir lo mismo del frío, que quizás nos haga optar a los menos intrépidos, por realizarla en estaciones más cálidas.

CLIMATOLOGÍA

- ♦ **El invierno** en el Valle es una estación con abundante precipitación –la precipitación media anual es de 1500 litros, la más alta de la provincia- aunque es menos abundante en la ladera sur. Se producen nevadas frecuentes por encima de los 1000 metros de altitud.
- ♦ **En primavera y otoño**, la distribución de las lluvias es parecida ajustándose al relieve. Las nevadas en estas estaciones son más esporádicas.
- ♦ **Los descensos de temperatura** son muy fuertes, oscilando entre los 40 grados de julio y agosto hasta los 17 bajo cero de mínima absoluta en febrero.

Ruta de los Pinares

El Cuadrón

TRAMO C: Tramo de los Pinares



Tramo C: Tramo de los Pinares

Seguimos entre pinos y cruzamos nuevamente a Garganta. Pasamos una barrera dejando a la derecha otra mancha de pinos. Nos unimos al camino que llega de la izquierda, en el **Raso de Matalapeña** con una gran peña a nuestra derecha, seguimos descendiendo y dejamos una caseta y una valla a la izquierda un poco más abajo y unas afloraciones de gneis a la derecha, siempre entrando y saliendo en zonas de pinos. Garganta queda abajo.

Rebasamos otra caseta que dejamos a nuestra izquierda y cruzamos el cauce de un arroyo. En primera línea está el Cerro **Mondalindo** (1800 m.) y en

El Pino de Valsain

El Pinar de Canencia está formado por pinos llamados de Valsain y ocupa el espacio situado entre los 1700 m y 1200 m. El Pinar es un bosque compuesto exclusivamente en su estrato arbóreo por pinos de distintas edades cuando no ha sido explotado, y más uniforme cuando se explota. Se trata de un bosque bastante abierto, con sólo un 70% de cobertura y con los árboles separados entre 10 y 12 metros, aumentando esta distancia según se asciende. Esta circunstancia permite un estrato arbustivo bien desarrollado compuesto por jóvenes pinos diseminados, enebros rastreros y piornos serranos.



Mirador de Garganta de los Montes

Ruta de los Pinares

El Cuadrón

TRAMO D: Tramo del Albergue



Finca Ganadera con Cobertizos

segundo plano de **Cachiporrilla**. Dejamos a la izquierda el pinar y volvemos a la vegetación típica: retama, cantueso y escaramujo. Volvemos a la zona de pinar repoblado en la que se distinguen numerosos helechos.

Cruzamos un puente y pronto llegamos a una bifurcación de caminos. Llegados a este punto escogemos el camino de la derecha. Estamos ante el **Arroyo del Reajo**.

Tramo D: Tramo del Albergue

Un poco más adelante, y si nos desviamos ligeramente a la izquierda,



Arroyo Reajo

Ruta de los Pinares

El Cuadrón

TRAMO D: Tramo del Albergue



GANADERÍA

La ganadería de esta zona es casi exclusivamente vacuno de carne, en régimen semi-extensivo, aprovechando los pastos comunales de los municipios. El vacuno de leche –raza frisona- ha ido desapareciendo en los últimos años. La antigua raza de vaca serrana está siendo sustituida y mejorada con nuevas razas de mayor rendimiento y calidad de la canal. Su origen es principalmente francés, charolés y limousine, aunque en la actualidad existe gran heterogeneidad, siendo más de la mitad, cruces de charolesas, avileñas y moruchas.

El tamaño de las explotaciones es, generalmente muy reducido, con una media de once cabezas de ganado por explotación. Entre marzo y mayor, los ganaderos retiran las reses de las tierras comunales para que éstas se recuperen. Además, la mayoría de los ganaderos guardan el ganado en invierno, alimentándolo con piensos.

llegamos al **Descansadero de Ssegordo**, situado a los pies de una casa derruida, en una vaguada, donde disponemos de la posibilidad de hacer una parada, descansar y disfrutar de esta zona de gran belleza.

Sobrepasamos una zona donde actualmente se han realizado grandes extracciones de tierra, probablemente para la construcción de la presa, a la cual estamos a punto de llegar.

Seguimos por el camino, y encontramos una barrera que cruzamos. Vemos ahora parcelas privadas de pinos repoblados. El **Arroyo Sardalinde** corre paralelo por el lado izquierdo del camino, y pronto encontramos una presa de reciente construcción.

El camino sigue bajando hacia el pueblo. Volvemos a encontrar rebollos en el lado izquierdo, y otra vez vamos entre vallas de piedra, nota característica de la zona.

Puerta para el ganado



Ruta de los Pinares

El Cuadrón

TRAMO D: Tramo del Albergue



Vamos siguiendo y nos encontramos con un área recreativa, el camino gira a la derecha. Todo este tramo hasta el descansadero tiene equipamientos deportivos.

Un poco más adelante, pasamos por la entrada del Albergue Juvenil **"Centro de Actividades Deporte y Montaña"**. Éste se encuentra situado en un entorno de gran belleza y proporciona servicios de hospedaje, restaurante y servicios deportivos. Este tramo de la ruta coincide con la Ruta de los Puentes Medievales.

Ya se divisan las primeras edificaciones del pueblo. Cruzamos el **Arroyo de la Marichica** y salimos al **Camino de la Mina**. Hemos llegado a Garganta de los Montes.

Justo antes de llegar al pueblo, nos encontramos con el **Descansadero El Pilón**, donde podemos atar los caballos o dejar las bicicletas y bajar al pueblo a disfrutar de un merecido descanso. La parte más dura del recorrido ha concluido.



TRAJES REGIONALES DE GARGANTA DE LOS MONTES Y EL CUADRÓN

- ♦ **Masculino:** se compone de una boina negra, una camisa de saga de rayas, chaleco de pana negro, faja de vueltas de color curdo, de algodón, con flecos que cuelgan para fuera, pantalón negro de pana, pañuelo al cuello llamado de hierbas, los peales de lona y las albarcas de goma con hebillas y correas hechas de piel de perro, para atarse los peales.
- ♦ **Femenino:** se compone de pañuelo negro de algodón en la cabeza, chambra negra de satén, falda de sedalina, medias de hilo de camarle negras, zapatillas de tela, refajo de hilo de algodón rosa azul, etc. y culotes de felpa blanca.

Ruta de los Pinares

El Cuadrón

TRAMO E: Tramo de la Fuente del Piovo



Antes de llegar al Descansadero, a la derecha del camino hay una zona vallada con juegos infantiles.

Tramo E: Tramo de la Fuente del Piovo

Una vez en Garganta lo atravesamos por la parte baja de la Urbanización donde se encuentra con el pueblo. Seguimos recto y dejamos a nuestra izquierda una plaza hasta que llegamos a una bifurcación y giramos a la derecha, por el **Camino de las Eras**. Bajamos por la calle dejando el pueblo a la izquierda, cogiendo una pista muy buena a la derecha con prados a izquierda y derecha, cerca del antiguo cementerio.

Seguimos por el **Cordel de la Fuente del Piovo** (vía pecuaria) que discurre entre dos vallas de piedra. Pasamos un abrevadero y continuamos por la vía pecuaria dejando una vez más a la izquierda una valla de piedra. Se acaba la pista en buen estado y comienza un camino ancho, atravesando una portilla de alambres. Giramos 90° a la izquierda, atravesamos una puerta para el ganado, a la altura de una baliza de hormigón que está a su derecha y bajamos 250m en su primer tramo, luego giramos a la derecha 200m por una vía pecuaria entre muros de piedra que descendiendo hasta la carretera.



Baliza de Señalización de la Ruta Amarilla

Ruta de los Pinares

El Cuadrón

TRAMO F: Tramo de la Pajarilla



Tramo F: Tramo de la Pajarilla

Cogemos este camino y cruzamos nuevamente la carretera M-604 a la altura del Km 4,600. Llegamos a **Haces del Prado Gustar**, prado situado entre la carretera y el camino. Un camino surge a nuestra derecha

pero seguimos recto. Vamos paralelos al tendido eléctrico, en dirección al núcleo urbano de El Cuadrón. Estamos en la **Cañada de la Pajarilla**. Unos metros después alcanzamos el punto de partida el **Descansadero de La Retuerta**.



Presa de Garganta con Zona de Descanso

CONSEJERÍA DE ECONOMÍA E INNOVACIÓN TECNOLÓGICA
Dirección General de Agricultura

Coordinadores:
Enrique López
Ana M^a Rico Hernández

Diseño y Maquetación:
S.P.P. Casas & Asociados

Fotografía:
S.P.P. Casas & Asociados

Depósito Legal: _____
ISBN: 84 - 451 - 2634 - 2

**Base Cartográfica Propiedad de la Comunidad de Madrid
y del Servicio Geográfico del Ejército**

