




Este documento es copia del original firmado. Se han ocultado datos personales en aplicación de la normativa vigente.



ARCHIVO DE LEVANTAMIENTO TOPOGRÁFICO

TÍTULO		FECHA	MARZO 2024
INDICIO	CARTOGRAFÍA DE REFERENCIA PARA LA DETERMINACIÓN DEL ALCANCE DEL ESTUDIO DE IMPACTO AMBIENTAL DE LAS CELDAS Nº 1º Y 2º DEL VERTEDERO DE R.S.U. EN EL CENTRO DE TRATAMIENTO DE RESIDUOS "LAS DEHESAS" (MADRID)	REVISADO	
PROYECTO	CARTOGRAFÍA ACTUAL DEL CENTRO DE TRATAMIENTO	ESCALA	Original
CONSEJERA		ESCALA	1 / 3.000
INGENIERO ASESOR		PÁGINA	2