




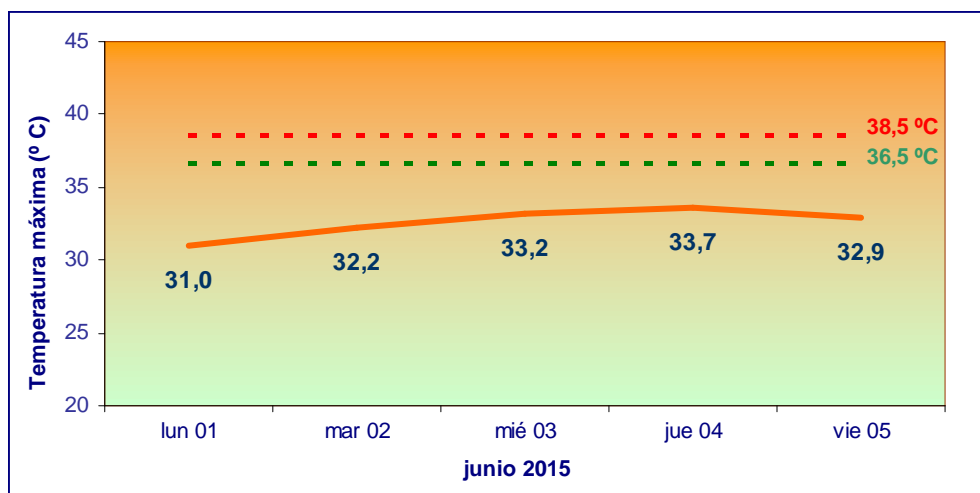
Boletín de Información. Olas de calor

Lunes, 1 de junio de 2015

<p>NIVEL: 0</p> <p>NORMALIDAD</p> <p>Por T^a máxima prevista para hoy y los próximos 4 días que no supera los 36,5°C*</p>	
---	---

NIVEL 0: NORMALIDAD	
NIVEL 1: PRECAUCIÓN (ALERTA 1)	
NIVEL 2: ALTO RIESGO (ALERTA 2)	

Evolución de las temperaturas máximas previstas para hoy y los próximos 4 días



Elaboración propia a partir de la media de las temperaturas máximas previstas en los observatorios de Barajas, Cuatro Vientos, Getafe y Retiro. Datos meteorológicos facilitados por la Agencia Estatal de Meteorología. Ministerio de Agricultura, Alimentación y Medio Ambiente. La máxima fiabilidad de las previsiones alcanza las 72 horas.

TEMPERATURA MÁXIMA REGISTRADA AYER: 30,6° C

*El nivel de alerta se define en función del riesgo establecido por las temperaturas máximas previstas para hoy y los próximos 4 días y la temperatura máxima registrada ayer.

Para más información haga clic aquí:

Ola de **Calor**

Vigilancia de riesgos ambientales y salud







Dirección General
de Ordenación e Inspección

Comunidad de Madrid

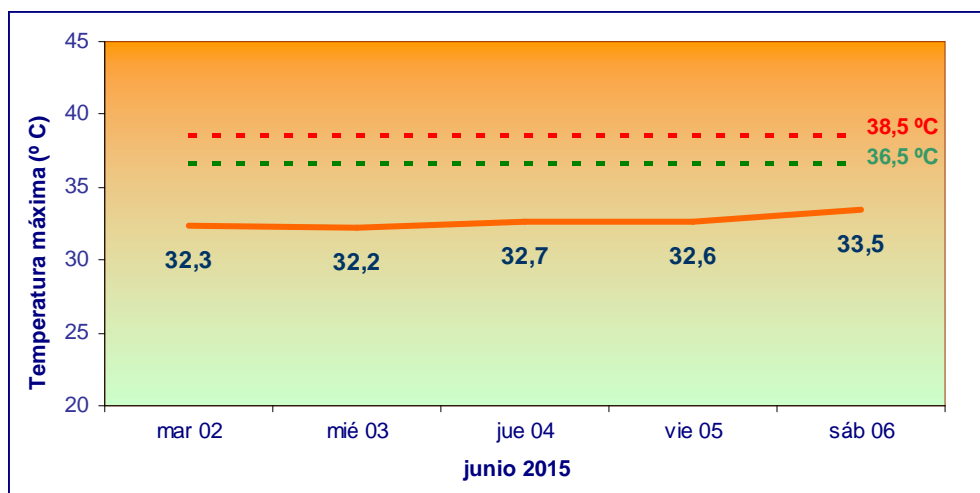
Boletín de Información. Olas de calor

Martes, 2 de junio de 2015

<p>NIVEL: 0</p> <p>NORMALIDAD</p> <p>Por T^a máxima prevista para hoy y los próximos 4 días que no supera los 36,5°C*</p>	
---	---

NIVEL 0: NORMALIDAD	
NIVEL 1: PRECAUCIÓN (ALERTA 1)	
NIVEL 2: ALTO RIESGO (ALERTA 2)	

Evolución de las temperaturas máximas previstas para hoy y los próximos 4 días



Elaboración propia a partir de la media de las temperaturas máximas previstas en los observatorios de Barajas, Cuatro Vientos, Getafe y Retiro. Datos meteorológicos facilitados por la Agencia Estatal de Meteorología. Ministerio de Agricultura, Alimentación y Medio Ambiente. La máxima fiabilidad de las previsiones alcanza las 72 horas.

TEMPERATURA MÁXIMA REGISTRADA AYER: 31,4° C

*El nivel de alerta se define en función del riesgo establecido por las temperaturas máximas previstas para hoy y los próximos 4 días y la temperatura máxima registrada ayer.

Para más información haga clic aquí:

Ola de **Calor**

Vigilancia de riesgos ambientales y salud




Dirección General
de Ordenación e Inspección

Comunidad de Madrid

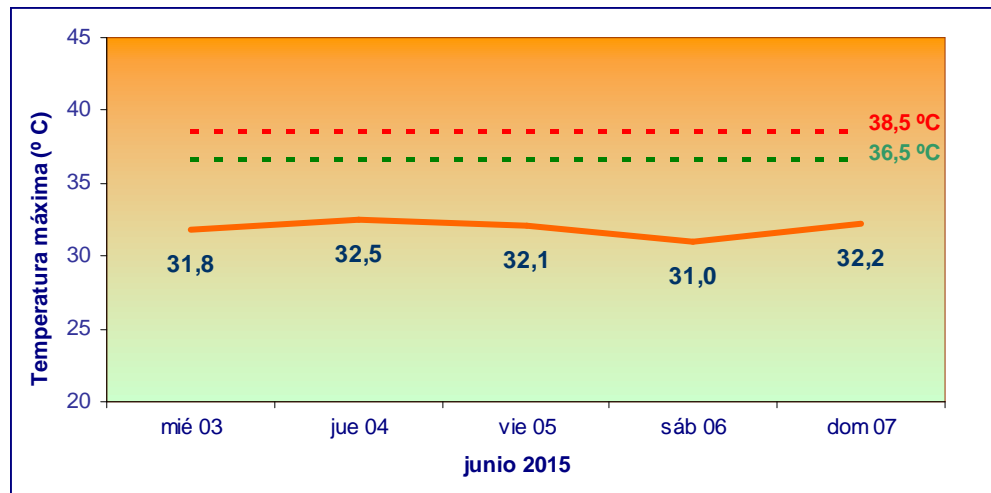
Boletín de Información. Olas de calor

Miércoles, 3 de junio de 2015

<p>NIVEL: 0</p> <p>NORMALIDAD</p> <p>Por T^a máxima prevista para hoy y los próximos 4 días que no supera los 36,5°C*</p>	
---	---

NIVEL 0: NORMALIDAD	
NIVEL 1: PRECAUCIÓN (ALERTA 1)	
NIVEL 2: ALTO RIESGO (ALERTA 2)	

Evolución de las temperaturas máximas previstas para hoy y los próximos 4 días



Elaboración propia a partir de la media de las temperaturas máximas previstas en los observatorios de Barajas, Cuatro Vientos, Getafe y Retiro. Datos meteorológicos facilitados por la Agencia Estatal de Meteorología. Ministerio de Agricultura, Alimentación y Medio Ambiente. La máxima fiabilidad de las previsiones alcanza las 72 horas.

TEMPERATURA MÁXIMA REGISTRADA AYER: 32,6° C

*El nivel de alerta se define en función del riesgo establecido por las temperaturas máximas previstas para hoy y los próximos 4 días y la temperatura máxima registrada ayer.

Para más información haga clic aquí:







Dirección General
de Ordenación e Inspección

Comunidad de Madrid

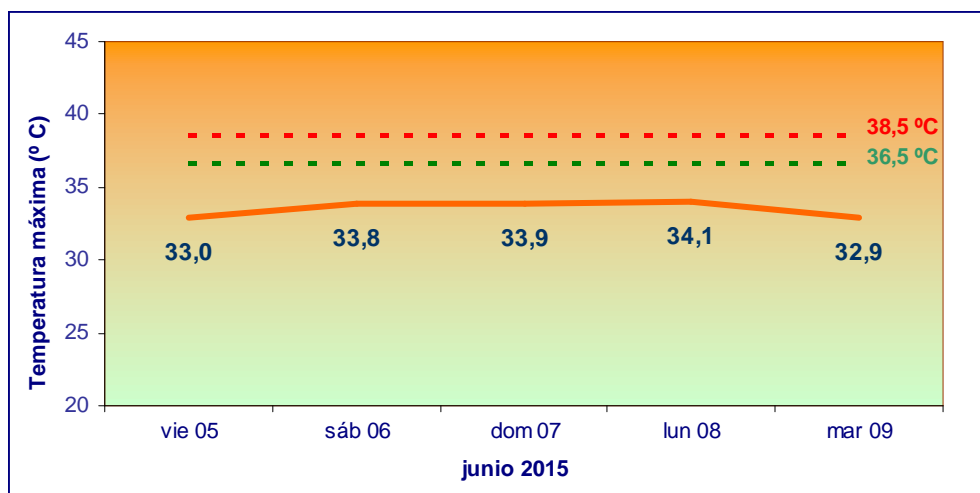
Boletín de Información. Olas de calor

Viernes, 5 de junio de 2015

<p>NIVEL: 0</p> <p>NORMALIDAD</p> <p>Por Tª máxima prevista para hoy y los próximos 4 días que no supera los 36,5°C*</p>	
--	---

NIVEL 0: NORMALIDAD	
NIVEL 1: PRECAUCIÓN (ALERTA 1)	
NIVEL 2: ALTO RIESGO (ALERTA 2)	

Evolución de las temperaturas máximas previstas para hoy y los próximos 4 días



Elaboración propia a partir de la media de las temperaturas máximas previstas en los observatorios de Barajas, Cuatro Vientos, Getafe y Retiro. Datos meteorológicos facilitados por la Agencia Estatal de Meteorología. Ministerio de Agricultura, Alimentación y Medio Ambiente. La máxima fiabilidad de las previsiones alcanza las 72 horas.

TEMPERATURA MÁXIMA REGISTRADA AYER: 31,9° C

*El nivel de alerta se define en función del riesgo establecido por las temperaturas máximas previstas para hoy y los próximos 4 días y la temperatura máxima registrada ayer.

Para más información haga clic aquí:

Ola de **Calor**

Vigilancia de riesgos ambientales y salud







Dirección General
de Ordenación e Inspección

Comunidad de Madrid

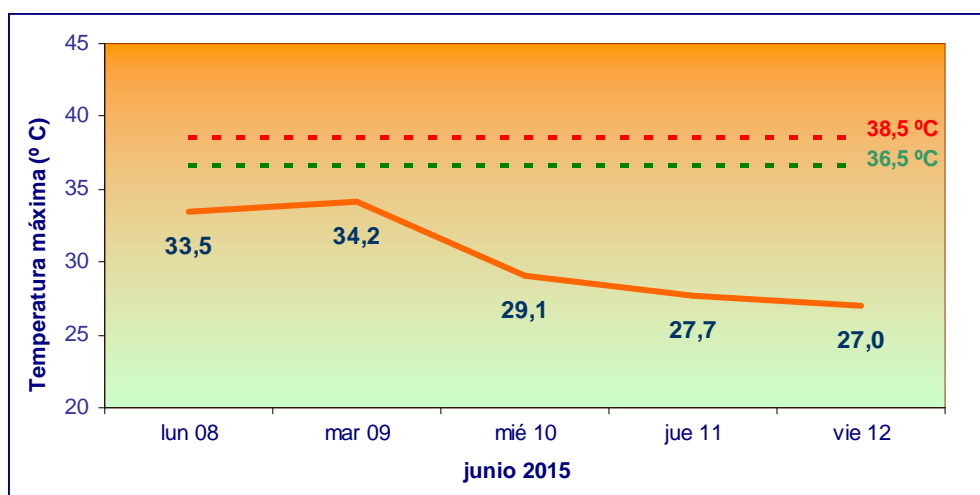
Boletín de Información. Olas de calor

Lunes, 8 de junio de 2015

<p>NIVEL: 0</p> <p>NORMALIDAD</p> <p>Por T^a máxima prevista para hoy y los próximos 4 días que no supera los 36,5°C*</p>	
---	---

NIVEL 0: NORMALIDAD	
NIVEL 1: PRECAUCIÓN (ALERTA 1)	
NIVEL 2: ALTO RIESGO (ALERTA 2)	

Evolución de las temperaturas máximas previstas para hoy y los próximos 4 días



Elaboración propia a partir de la media de las temperaturas máximas previstas en los observatorios de Barajas, Cuatro Vientos, Getafe y Retiro. Datos meteorológicos facilitados por la Agencia Estatal de Meteorología. Ministerio de Agricultura, Alimentación y Medio Ambiente. La máxima fiabilidad de las previsiones alcanza las 72 horas.

TEMPERATURA MÁXIMA REGISTRADA AYER: 33,8° C

*El nivel de alerta se define en función del riesgo establecido por las temperaturas máximas previstas para hoy y los próximos 4 días y la temperatura máxima registrada ayer.

Para más información haga clic aquí:

Ola de **Calor**
Vigilancia de riesgos ambientales y salud





Dirección General
de Ordenación e Inspección

Comunidad de Madrid

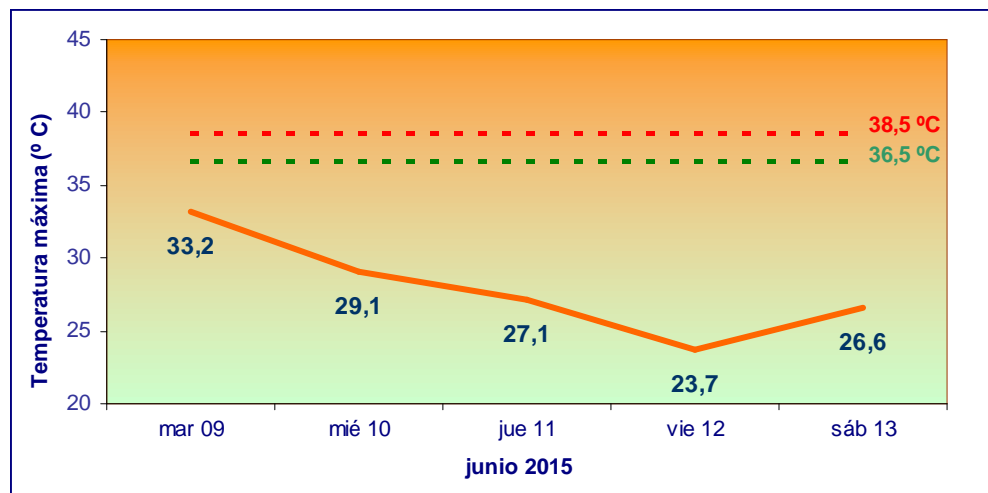
Boletín de Información. Olas de calor

Martes, 9 de junio de 2015

<p>NIVEL: 0</p> <p>NORMALIDAD</p> <p>Por Tª máxima prevista para hoy y los próximos 4 días que no supera los 36,5°C*</p>	
--	---

NIVEL 0: NORMALIDAD	
NIVEL 1: PRECAUCIÓN (ALERTA 1)	
NIVEL 2: ALTO RIESGO (ALERTA 2)	

Evolución de las temperaturas máximas previstas para hoy y los próximos 4 días



Elaboración propia a partir de la media de las temperaturas máximas previstas en los observatorios de Barajas, Cuatro Vientos, Getafe y Retiro. Datos meteorológicos facilitados por la Agencia Estatal de Meteorología. Ministerio de Agricultura, Alimentación y Medio Ambiente. La máxima fiabilidad de las previsiones alcanza las 72 horas.

TEMPERATURA MÁXIMA REGISTRADA AYER: 32,6° C

*El nivel de alerta se define en función del riesgo establecido por las temperaturas máximas previstas para hoy y los próximos 4 días y la temperatura máxima registrada ayer.

Para más información haga clic aquí:





Dirección General
de Ordenación e Inspección

Comunidad de Madrid

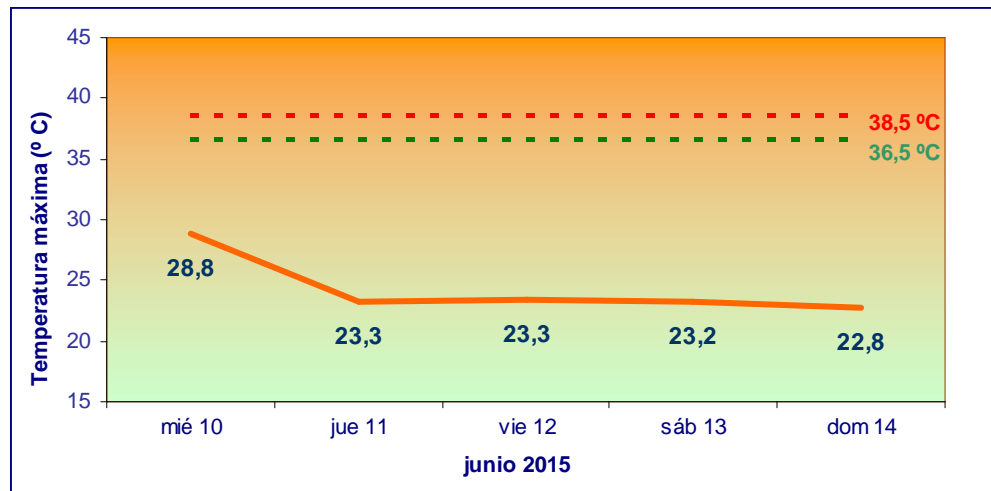
Boletín de Información. Olas de calor

Miércoles, 10 de junio de 2015

<p>NIVEL: 0</p> <p>NORMALIDAD</p> <p>Por T^a máxima prevista para hoy y los próximos 4 días que no supera los 36,5°C*</p>	
---	---

NIVEL 0: NORMALIDAD	
NIVEL 1: PRECAUCIÓN (ALERTA 1)	
NIVEL 2: ALTO RIESGO (ALERTA 2)	

Evolución de las temperaturas máximas previstas para hoy y los próximos 4 días



Elaboración propia a partir de la media de las temperaturas máximas previstas en los observatorios de Barajas, Cuatro Vientos, Getafe y Retiro. Datos meteorológicos facilitados por la Agencia Estatal de Meteorología. Ministerio de Agricultura, Alimentación y Medio Ambiente. La máxima fiabilidad de las previsiones alcanza las 72 horas.

TEMPERATURA MÁXIMA REGISTRADA AYER: 32,8° C

*El nivel de alerta se define en función del riesgo establecido por las temperaturas máximas previstas para hoy y los próximos 4 días y la temperatura máxima registrada ayer.

Para más información haga clic aquí:

Ola de **Calor**
Vigilancia de riesgos ambientales y salud







Dirección General
de Ordenación e Inspección

Comunidad de Madrid

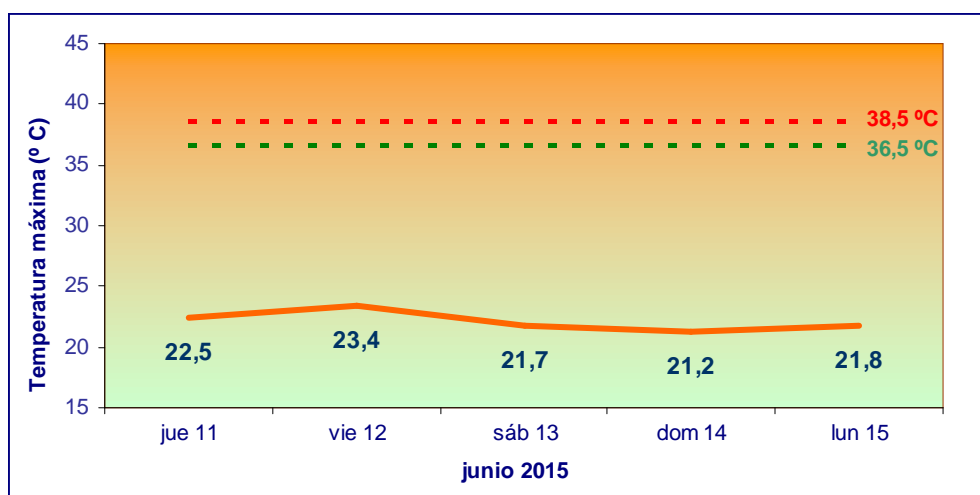
Boletín de Información. Olas de calor

Jueves, 11 de junio de 2015

<p>NIVEL: 0</p> <p>NORMALIDAD</p> <p>Por Tª máxima prevista para hoy y los próximos 4 días que no supera los 36,5°C*</p>	
--	---

NIVEL 0: NORMALIDAD	
NIVEL 1: PRECAUCIÓN (ALERTA 1)	
NIVEL 2: ALTO RIESGO (ALERTA 2)	

Evolución de las temperaturas máximas previstas para hoy y los próximos 4 días

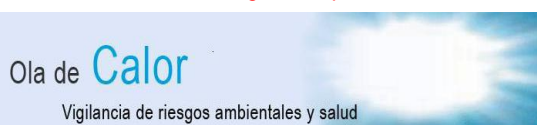


Elaboración propia a partir de la media de las temperaturas máximas previstas en los observatorios de Barajas, Cuatro Vientos, Getafe y Retiro. Datos meteorológicos facilitados por la Agencia Estatal de Meteorología. Ministerio de Agricultura, Alimentación y Medio Ambiente. La máxima fiabilidad de las previsiones alcanza las 72 horas.

TEMPERATURA MÁXIMA REGISTRADA AYER: 27,8° C

*El nivel de alerta se define en función del riesgo establecido por las temperaturas máximas previstas para hoy y los próximos 4 días y la temperatura máxima registrada ayer.

Para más información haga clic aquí:






Dirección General
de Ordenación e Inspección

Comunidad de Madrid

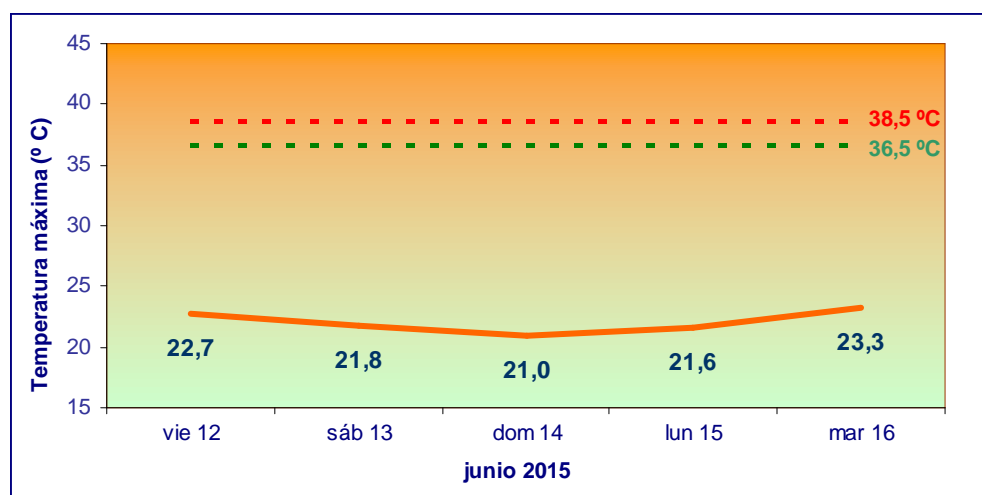
Boletín de Información. Olas de calor

Viernes, 12 de junio de 2015

<p>NIVEL: 0</p> <p>NORMALIDAD</p> <p>Por T^a máxima prevista para hoy y los próximos 4 días que no supera los 36,5°C*</p>	
---	---

NIVEL 0: NORMALIDAD	
NIVEL 1: PRECAUCIÓN (ALERTA 1)	
NIVEL 2: ALTO RIESGO (ALERTA 2)	

Evolución de las temperaturas máximas previstas para hoy y los próximos 4 días




Elaboración propia a partir de la media de las temperaturas máximas previstas en los observatorios de Barajas, Cuatro Vientos, Getafe y Retiro. Datos meteorológicos facilitados por la Agencia Estatal de Meteorología. Ministerio de Agricultura, Alimentación y Medio Ambiente. La máxima fiabilidad de las previsiones alcanza las 72 horas.

TEMPERATURA MÁXIMA REGISTRADA AYER: 23,3° C

*El nivel de alerta se define en función del riesgo establecido por las temperaturas máximas previstas para hoy y los próximos 4 días y la temperatura máxima registrada ayer.

Para más información haga clic aquí:

Ola de **Calor**
Vigilancia de riesgos ambientales y salud







Dirección General
de Ordenación e Inspección

Comunidad de Madrid

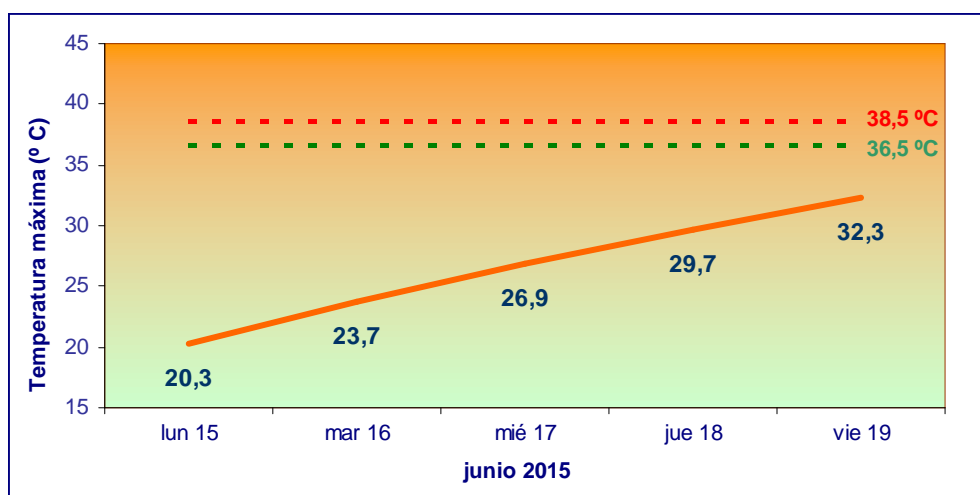
Boletín de Información. Olas de calor

Lunes, 15 de junio de 2015

<p>NIVEL: 0</p> <p>NORMALIDAD</p> <p>Por Tª máxima prevista para hoy y los próximos 4 días que no supera los 36,5°C*</p>	
--	---

NIVEL 0: NORMALIDAD	
NIVEL 1: PRECAUCIÓN (ALERTA 1)	
NIVEL 2: ALTO RIESGO (ALERTA 2)	

Evolución de las temperaturas máximas previstas para hoy y los próximos 4 días



Elaboración propia a partir de la media de las temperaturas máximas previstas en los observatorios de Barajas, Cuatro Vientos, Getafe y Retiro. Datos meteorológicos facilitados por la Agencia Estatal de Meteorología. Ministerio de Agricultura, Alimentación y Medio Ambiente. La máxima fiabilidad de las previsiones alcanza las 72 horas.

TEMPERATURA MÁXIMA REGISTRADA AYER: 22,3° C

*El nivel de alerta se define en función del riesgo establecido por las temperaturas máximas previstas para hoy y los próximos 4 días y la temperatura máxima registrada ayer.

Para más información haga clic aquí:

Ola de **Calor**
Vigilancia de riesgos ambientales y salud







Dirección General
de Ordenación e Inspección

Comunidad de Madrid

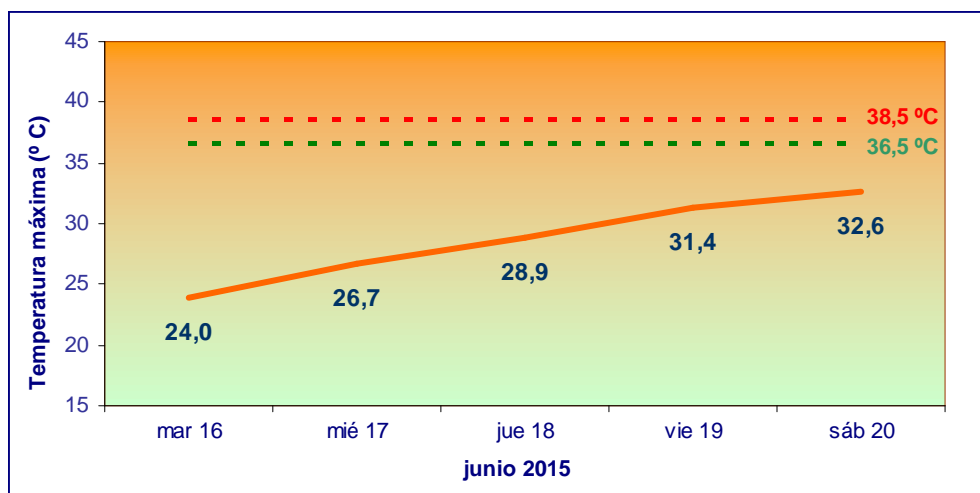
Boletín de Información. Olas de calor

Martes, 16 de junio de 2015

<p>NIVEL: 0</p> <p>NORMALIDAD</p> <p>Por T^a máxima prevista para hoy y los próximos 4 días que no supera los 36,5°C*</p>	
---	---

NIVEL 0: NORMALIDAD	
NIVEL 1: PRECAUCIÓN (ALERTA 1)	
NIVEL 2: ALTO RIESGO (ALERTA 2)	

Evolución de las temperaturas máximas previstas para hoy y los próximos 4 días



Elaboración propia a partir de la media de las temperaturas máximas previstas en los observatorios de Barajas, Cuatro Vientos, Getafe y Retiro. Datos meteorológicos facilitados por la Agencia Estatal de Meteorología. Ministerio de Agricultura, Alimentación y Medio Ambiente. La máxima fiabilidad de las previsiones alcanza las 72 horas.

TEMPERATURA MÁXIMA REGISTRADA AYER: 21,0° C

*El nivel de alerta se define en función del riesgo establecido por las temperaturas máximas previstas para hoy y los próximos 4 días y la temperatura máxima registrada ayer.

Para más información haga clic aquí:

Ola de **Calor**

Vigilancia de riesgos ambientales y salud





Dirección General
de Ordenación e Inspección

Comunidad de Madrid

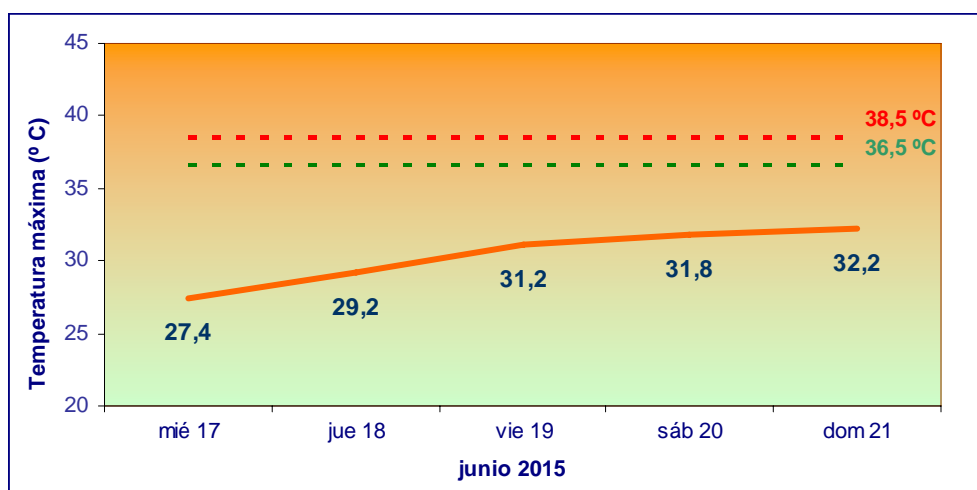
Boletín de Información. Olas de calor

Miércoles, 17 de junio de 2015

<p>NIVEL: 0</p> <p>NORMALIDAD</p> <p>Por T^a máxima prevista para hoy y los próximos 4 días que no supera los 36,5°C*</p>	
---	---

NIVEL 0: NORMALIDAD	
NIVEL 1: PRECAUCIÓN (ALERTA 1)	
NIVEL 2: ALTO RIESGO (ALERTA 2)	

Evolución de las temperaturas máximas previstas para hoy y los próximos 4 días



Elaboración propia a partir de la media de las temperaturas máximas previstas en los observatorios de Barajas, Cuatro Vientos, Getafe y Retiro. Datos meteorológicos facilitados por la Agencia Estatal de Meteorología. Ministerio de Agricultura, Alimentación y Medio Ambiente. La máxima fiabilidad de las previsiones alcanza las 72 horas.

TEMPERATURA MÁXIMA REGISTRADA AYER: 26,1° C

*El nivel de alerta se define en función del riesgo establecido por las temperaturas máximas previstas para hoy y los próximos 4 días y la temperatura máxima registrada ayer.

Para más información haga clic aquí:

Ola de **Calor**
Vigilancia de riesgos ambientales y salud




Dirección General
de Ordenación e Inspección

Comunidad de Madrid

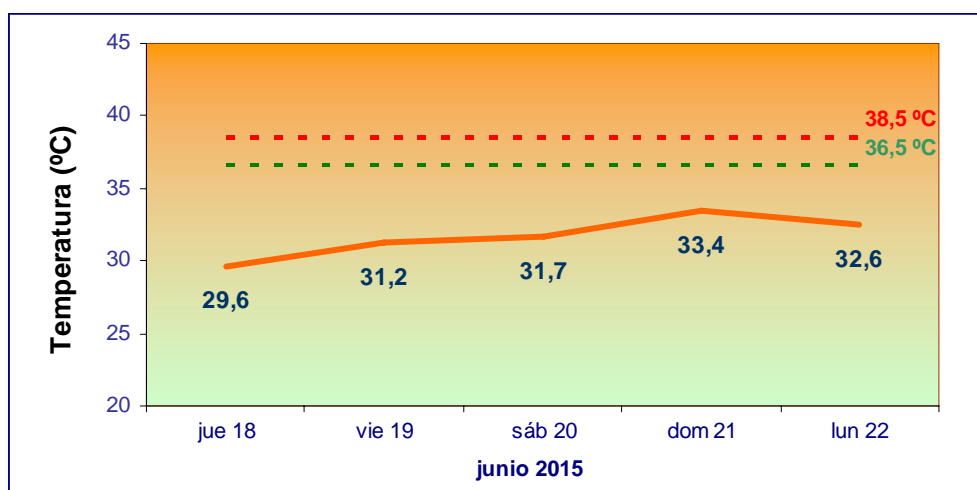
Boletín de Información. Olas de calor

Jueves, 18 de junio de 2015

<p>NIVEL: 0</p> <p>NORMALIDAD</p> <p>Por T^a máxima prevista para hoy y los próximos 4 días que no supera los 36,5°C*</p>	
---	---

NIVEL 0: NORMALIDAD	
NIVEL 1: PRECAUCIÓN (ALERTA 1)	
NIVEL 2: ALTO RIESGO (ALERTA 2)	

Evolución de las temperaturas máximas previstas para hoy y los próximos 4 días



Elaboración propia a partir de la media de las temperaturas máximas previstas en los observatorios de Barajas, Cuatro Vientos, Getafe y Retiro. Datos meteorológicos facilitados por la Agencia Estatal de Meteorología. Ministerio de Agricultura, Alimentación y Medio Ambiente. La máxima fiabilidad de las previsiones alcanza las 72 horas.

TEMPERATURA MÁXIMA REGISTRADA AYER: 27,1° C

*El nivel de alerta se define en función del riesgo establecido por las temperaturas máximas previstas para hoy y los próximos 4 días y la temperatura máxima registrada ayer.

Para más información haga clic aquí:







Dirección General
de Ordenación e Inspección

Comunidad de Madrid

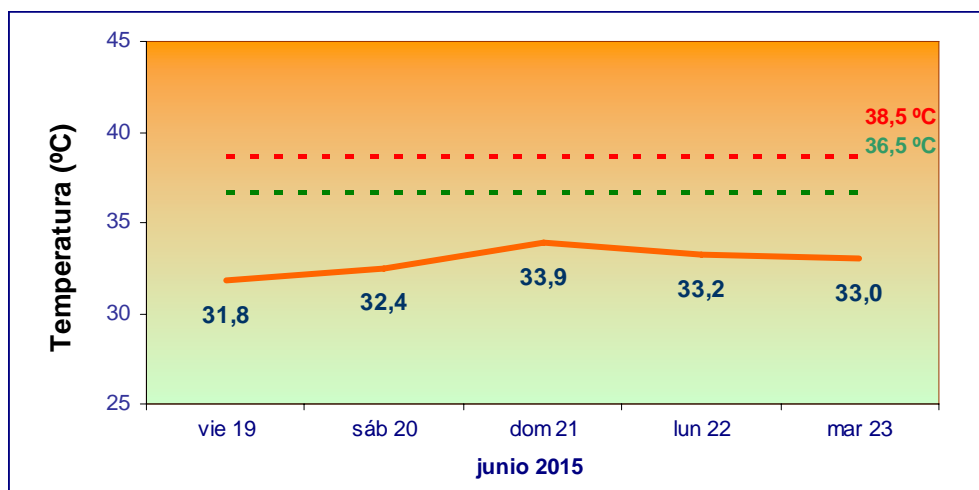
Boletín de Información. Olas de calor

Viernes, 19 de junio de 2015

<p>NIVEL: 0</p> <p>NORMALIDAD</p> <p>Por T^a máxima prevista para hoy y los próximos 4 días que no supera los 36,5°C*</p>	
---	---

NIVEL 0: NORMALIDAD	
NIVEL 1: PRECAUCIÓN (ALERTA 1)	
NIVEL 2: ALTO RIESGO (ALERTA 2)	

Evolución de las temperaturas máximas previstas para hoy y los próximos 4 días



Elaboración propia a partir de la media de las temperaturas máximas previstas en los observatorios de Barajas, Cuatro Vientos, Getafe y Retiro. Datos meteorológicos facilitados por la Agencia Estatal de Meteorología. Ministerio de Agricultura, Alimentación y Medio Ambiente. La máxima fiabilidad de las previsiones alcanza las 72 horas.

TEMPERATURA MÁXIMA REGISTRADA AYER: 30,4° C

*El nivel de alerta se define en función del riesgo establecido por las temperaturas máximas previstas para hoy y los próximos 4 días y la temperatura máxima registrada ayer.

Para más información haga clic aquí:

Ola de **Calor**

Vigilancia de riesgos ambientales y salud







Dirección General
de Ordenación e Inspección

Comunidad de Madrid

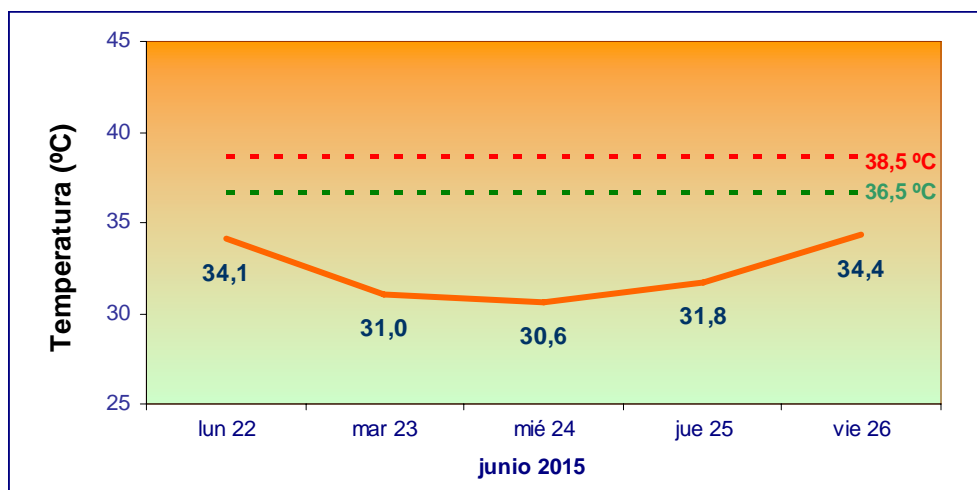
Boletín de Información. Olas de calor

Lunes, 22 de junio de 2015

<p>NIVEL: 0</p> <p>NORMALIDAD</p> <p>Por T^a máxima prevista para hoy y los próximos 4 días que no supera los 36,5°C*</p>	
---	---

NIVEL 0: NORMALIDAD	
NIVEL 1: PRECAUCIÓN (ALERTA 1)	
NIVEL 2: ALTO RIESGO (ALERTA 2)	

Evolución de las temperaturas máximas previstas para hoy y los próximos 4 días

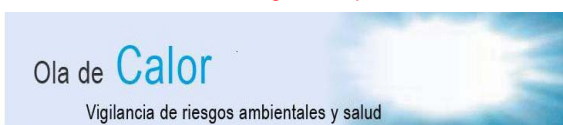


Elaboración propia a partir de la media de las temperaturas máximas previstas en los observatorios de Barajas, Cuatro Vientos, Getafe y Retiro. Datos meteorológicos facilitados por la Agencia Estatal de Meteorología. Ministerio de Agricultura, Alimentación y Medio Ambiente. La máxima fiabilidad de las previsiones alcanza las 72 horas.

TEMPERATURA MÁXIMA REGISTRADA AYER: 35,5° C

*El nivel de alerta se define en función del riesgo establecido por las temperaturas máximas previstas para hoy y los próximos 4 días y la temperatura máxima registrada ayer.

Para más información haga clic aquí:



Dirección General
de Ordenación e Inspección

Comunidad de Madrid

Boletín de Información. Olas de calor

Martes, 23 de junio de 2015

NIVEL DE ALERTA: 1

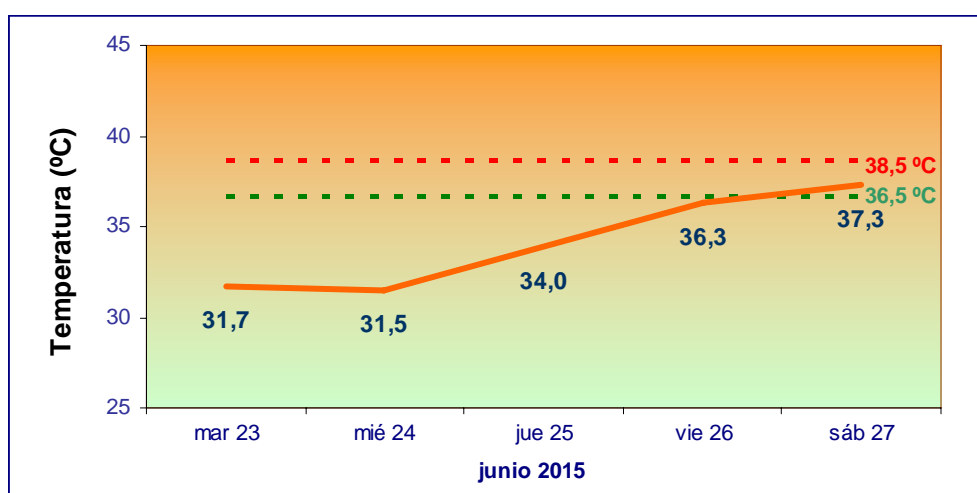
PRECAUCIÓN

Porque la T^a máxima prevista para el sábado 27 supera los 36,5°C*



NIVEL 0: NORMALIDAD	
NIVEL 1: PRECAUCIÓN (ALERTA 1)	
NIVEL 2: ALTO RIESGO (ALERTA 2)	

Evolución de las temperaturas máximas previstas para hoy y los próximos 4 días



Elaboración propia a partir de la media de las temperaturas máximas previstas en los observatorios de Barajas, Cuatro Vientos, Getafe y Retiro. Datos meteorológicos facilitados por la Agencia Estatal de Meteorología. Ministerio de Agricultura, Alimentación y Medio Ambiente. La máxima fiabilidad de las previsiones alcanza las 72 horas.

TEMPERATURA MÁXIMA REGISTRADA AYER: 34,2° C

*El nivel de alerta se define en función del riesgo establecido por las temperaturas máximas previstas para hoy y los próximos 4 días y la temperatura máxima registrada ayer.

Para más información haga clic aquí:

Ola de **Calor**

Vigilancia de riesgos ambientales y salud



Dirección General
de Ordenación e Inspección

Comunidad de Madrid

Boletín de Información. Olas de calor

Miércoles, 24 de junio de 2015

NIVEL DE ALERTA: 2

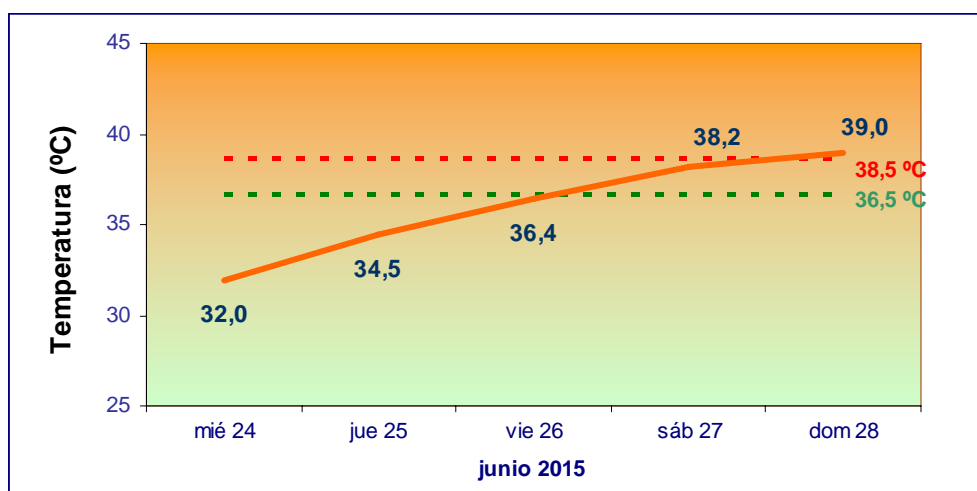
ALTO RIESGO

Porque la T^a máxima prevista para el domingo 28 supera los 38,5°C*



NIVEL 0: NORMALIDAD	
NIVEL 1: PRECAUCIÓN (ALERTA 1)	
NIVEL 2: ALTO RIESGO (ALERTA 2)	

Evolución de las temperaturas máximas previstas para hoy y los próximos 4 días



Elaboración propia a partir de la media de las temperaturas máximas previstas en los observatorios de Barajas, Cuatro Vientos, Getafe y Retiro. Datos meteorológicos facilitados por la Agencia Estatal de Meteorología. Ministerio de Agricultura, Alimentación y Medio Ambiente. La máxima fiabilidad de las previsiones alcanza las 72 horas.

TEMPERATURA MÁXIMA REGISTRADA AYER: 31,9° C

*El nivel de alerta se define en función del riesgo establecido por las temperaturas máximas previstas para hoy y los próximos 4 días y la temperatura máxima registrada ayer.

Para más información haga clic aquí:

Ola de **Calor**

Vigilancia de riesgos ambientales y salud



Dirección General
de Ordenación e Inspección

Comunidad de Madrid

Boletín de Información. Olas de calor

Jueves, 25 de junio de 2015

NIVEL DE ALERTA: 2

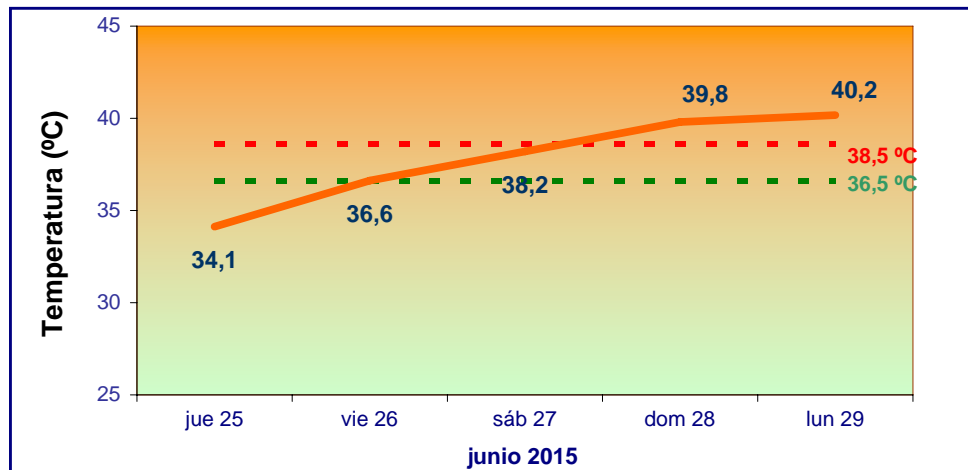
ALTO RIESGO

Porque la T^a máxima prevista para el domingo 28 y lunes 29 supera los 38,5°C*



NIVEL 0: NORMALIDAD	
NIVEL 1: PRECAUCIÓN (ALERTA 1)	
NIVEL 2: ALTO RIESGO (ALERTA 2)	

Evolución de las temperaturas máximas previstas para hoy y los próximos 4 días



Elaboración propia a partir de la media de las temperaturas máximas previstas en los observatorios de Barajas, Cuatro Vientos, Getafe y Retiro. Datos meteorológicos facilitados por la Agencia Estatal de Meteorología. Ministerio de Agricultura, Alimentación y Medio Ambiente. La máxima fiabilidad de las previsiones alcanza las 72 horas.

TEMPERATURA MÁXIMA REGISTRADA AYER: 30,9° C

*El nivel de alerta se define en función del riesgo establecido por las temperaturas máximas previstas para hoy y los próximos 4 días y la temperatura máxima registrada ayer.

Para más información haga clic aquí:

Ola de **Calor**

Vigilancia de riesgos ambientales y salud



Dirección General
de Ordenación e Inspección

Comunidad de Madrid

Boletín de Información. Olas de calor

Viernes, 26 de junio de 2015

NIVEL DE ALERTA: 2

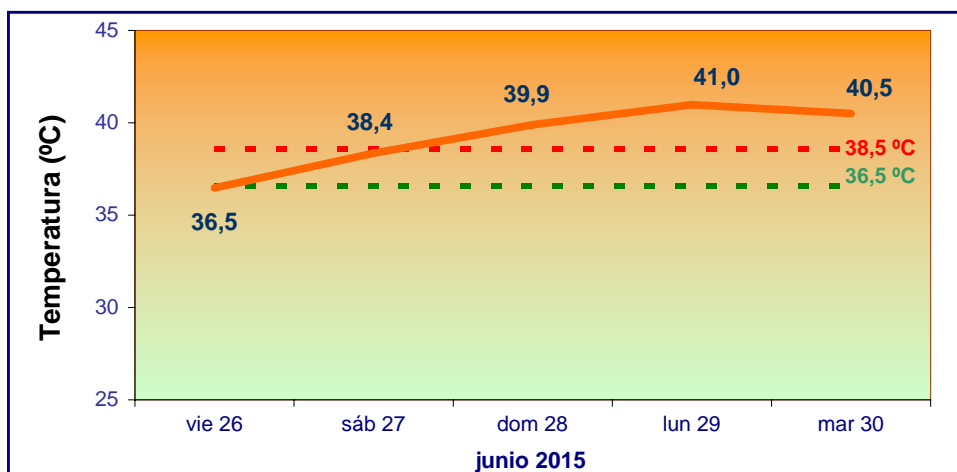
ALTO RIESGO

Porque la T^a máxima prevista para el domingo 28, lunes 29 y martes 30 supera los 38,5°C*



NIVEL 0: NORMALIDAD	
NIVEL 1: PRECAUCIÓN (ALERTA 1)	
NIVEL 2: ALTO RIESGO (ALERTA 2)	

Evolución de las temperaturas máximas previstas para hoy y los próximos 4 días



Elaboración propia a partir de la media de las temperaturas máximas previstas en los observatorios de Barajas, Cuatro Vientos, Getafe y Retiro. Datos meteorológicos facilitados por la Agencia Estatal de Meteorología. Ministerio de Agricultura, Alimentación y Medio Ambiente. La máxima fiabilidad de las previsiones alcanza las 72 horas.

TEMPERATURA MÁXIMA REGISTRADA AYER: 33,0° C

*El nivel de alerta se define en función del riesgo establecido por las temperaturas máximas previstas para hoy y los próximos 4 días y la temperatura máxima registrada ayer.

Para más información haga clic aquí:

Ola de **Calor**

Vigilancia de riesgos ambientales y salud



Dirección General
de Ordenación e Inspección

Comunidad de Madrid

Boletín de Información. Olas de calor

Lunes, 29 de junio de 2015

NIVEL DE ALERTA: 2

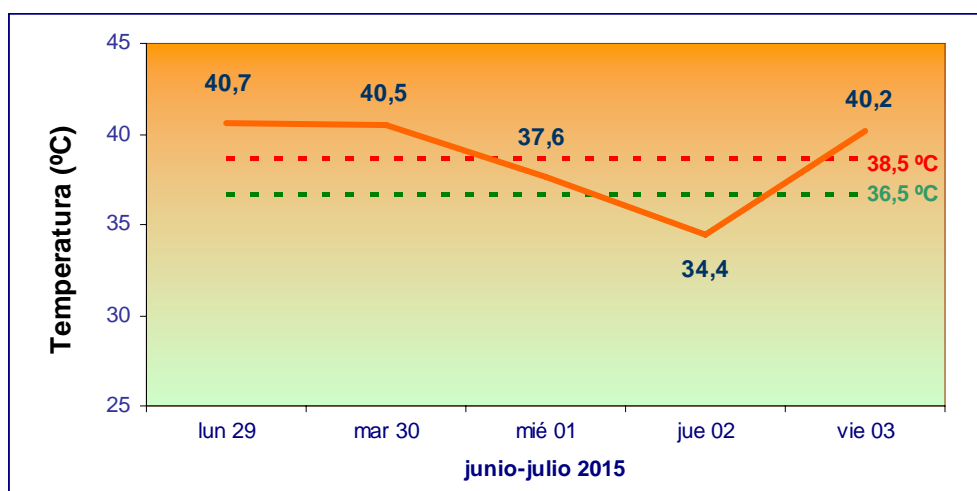
ALTO RIESGO

Porque la Tª máxima prevista para hoy, mañana y el viernes 3 de julio supera los 38,5 °C*



NIVEL 0: NORMALIDAD	
NIVEL 1: PRECAUCIÓN (ALERTA 1)	
NIVEL 2: ALTO RIESGO (ALERTA 2)	

Evolución de las temperaturas máximas previstas para hoy y los próximos 4 días



Elaboración propia a partir de la media de las temperaturas máximas previstas en los observatorios de Barajas, Cuatro Vientos, Getafe y Retiro. Datos meteorológicos facilitados por la Agencia Estatal de Meteorología. Ministerio de Agricultura, Alimentación y Medio Ambiente. La máxima fiabilidad de las previsiones alcanza las 72 horas.

TEMPERATURA MÁXIMA REGISTRADA AYER: 38,9° C

*El nivel de alerta se define en función del riesgo establecido por las temperaturas máximas previstas para hoy y los próximos 4 días y la temperatura máxima registrada ayer.

Para más información haga clic aquí:

Ola de **Calor**

Vigilancia de riesgos ambientales y salud



Dirección General
de Ordenación e Inspección

Comunidad de Madrid

Boletín de Información. Olas de calor

Martes, 30 de junio de 2015

NIVEL DE ALERTA: 2

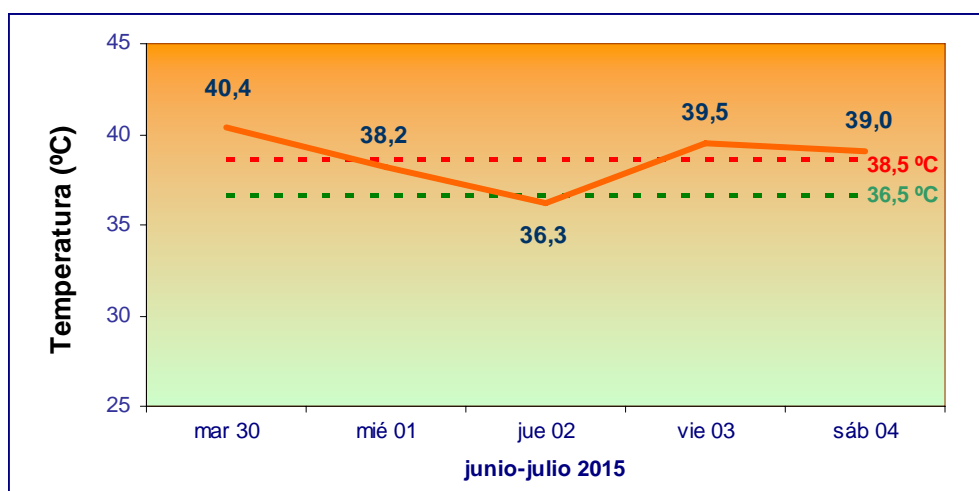
ALTO RIESGO

Porque la T^a máxima prevista para hoy, el viernes y el sábado supera los 38,5°C*



NIVEL 0: NORMALIDAD	
NIVEL 1: PRECAUCIÓN (ALERTA 1)	
NIVEL 2: ALTO RIESGO (ALERTA 2)	

Evolución de las temperaturas máximas previstas para hoy y los próximos 4 días



Elaboración propia a partir de la media de las temperaturas máximas previstas en los observatorios de Barajas, Cuatro Vientos, Getafe y Retiro. Datos meteorológicos facilitados por la Agencia Estatal de Meteorología. Ministerio de Agricultura, Alimentación y Medio Ambiente. La máxima fiabilidad de las previsiones alcanza las 72 horas.

TEMPERATURA MÁXIMA REGISTRADA AYER: 39,7° C

*El nivel de alerta se define en función del riesgo establecido por las temperaturas máximas previstas para hoy y los próximos 4 días y la temperatura máxima registrada ayer.

Para más información haga clic aquí:

Ola de **Calor**

Vigilancia de riesgos ambientales y salud



Dirección General
de Ordenación e Inspección

Comunidad de Madrid

Boletín de Información. Olas de calor

Miércoles, 1 de julio de 2015

NIVEL DE ALERTA: 2

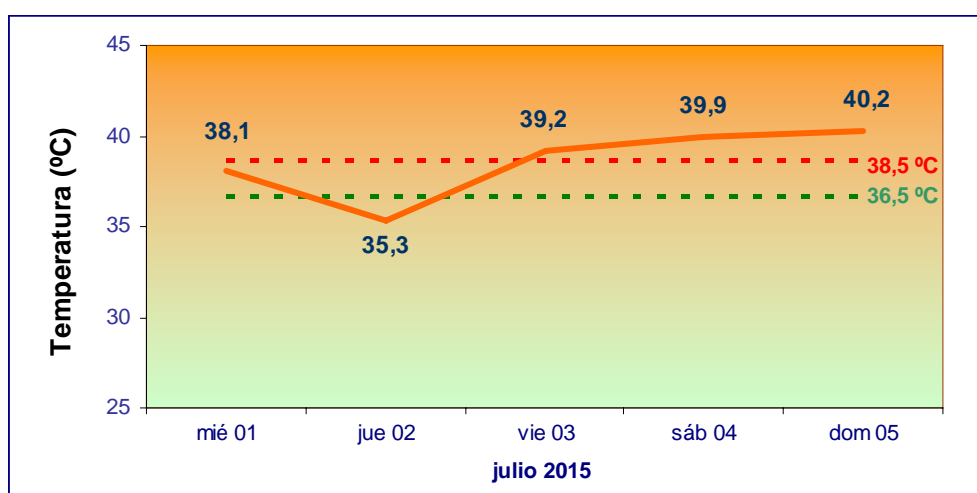
ALTO RIESGO

Porque la T^a máxima prevista para el viernes, sábado y domingo supera los 38,5°C*



NIVEL 0: NORMALIDAD	
NIVEL 1: PRECAUCIÓN (ALERTA 1)	
NIVEL 2: ALTO RIESGO (ALERTA 2)	

Evolución de las temperaturas máximas previstas para hoy y los próximos 4 días



Elaboración propia a partir de la media de las temperaturas máximas previstas en los observatorios de Barajas, Cuatro Vientos, Getafe y Retiro. Datos meteorológicos facilitados por la Agencia Estatal de Meteorología. Ministerio de Agricultura, Alimentación y Medio Ambiente. La máxima fiabilidad de las previsiones alcanza las 72 horas.

TEMPERATURA MÁXIMA REGISTRADA AYER: 39,4° C

*El nivel de alerta se define en función del riesgo establecido por las temperaturas máximas previstas para hoy y los próximos 4 días y la temperatura máxima registrada ayer.

Para más información haga clic aquí:

Ola de **Calor**

Vigilancia de riesgos ambientales y salud



Dirección General
de Ordenación e Inspección

Comunidad de Madrid

Boletín de Información. Olas de calor

Jueves, 2 de julio de 2015

NIVEL DE ALERTA: 2

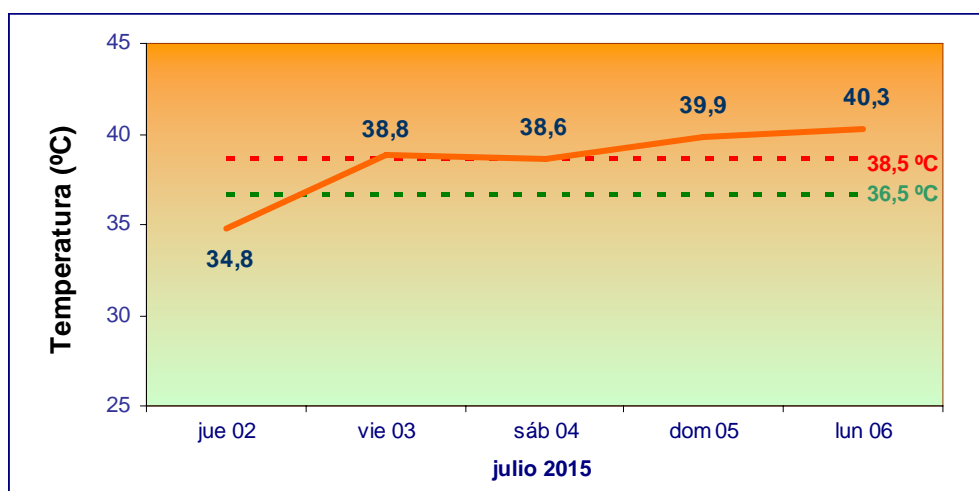
ALTO RIESGO

Porque la T^a máxima prevista para el viernes, sábado, domingo y lunes supera los 38,5°C*



NIVEL 0: NORMALIDAD	
NIVEL 1: PRECAUCIÓN (ALERTA 1)	
NIVEL 2: ALTO RIESGO (ALERTA 2)	

Evolución de las temperaturas máximas previstas para hoy y los próximos 4 días



Elaboración propia a partir de la media de las temperaturas máximas previstas en los observatorios de Barajas, Cuatro Vientos, Getafe y Retiro. Datos meteorológicos facilitados por la Agencia Estatal de Meteorología. Ministerio de Agricultura, Alimentación y Medio Ambiente. La máxima fiabilidad de las previsiones alcanza las 72 horas.

TEMPERATURA MÁXIMA REGISTRADA AYER: 36,8° C

*El nivel de alerta se define en función del riesgo establecido por las temperaturas máximas previstas para hoy y los próximos 4 días y la temperatura máxima registrada ayer.

Para más información haga clic aquí:

Ola de **Calor**

Vigilancia de riesgos ambientales y salud



Dirección General
de Ordenación e Inspección

Comunidad de Madrid

Boletín de Información. Olas de calor

Viernes, 3 de julio de 2015

NIVEL DE ALERTA: 2

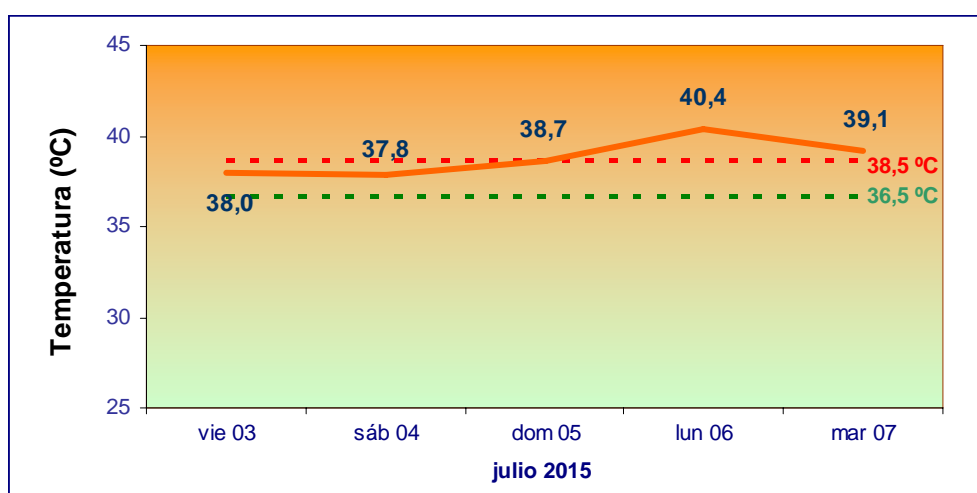
ALTO RIESGO

Porque la T^a máxima prevista para el domingo, lunes y martes supera los 38,5°C*



NIVEL 0: NORMALIDAD	
NIVEL 1: PRECAUCIÓN (ALERTA 1)	
NIVEL 2: ALTO RIESGO (ALERTA 2)	

Evolución de las temperaturas máximas previstas para hoy y los próximos 4 días



Elaboración propia a partir de la media de las temperaturas máximas previstas en los observatorios de Barajas, Cuatro Vientos, Getafe y Retiro. Datos meteorológicos facilitados por la Agencia Estatal de Meteorología. Ministerio de Agricultura, Alimentación y Medio Ambiente. La máxima fiabilidad de las previsiones alcanza las 72 horas.

TEMPERATURA MÁXIMA REGISTRADA AYER: 33,6° C

*El nivel de alerta se define en función del riesgo establecido por las temperaturas máximas previstas para hoy y los próximos 4 días y la temperatura máxima registrada ayer.

Para más información haga clic aquí:

Ola de **Calor**

Vigilancia de riesgos ambientales y salud



Dirección General
de Ordenación e Inspección

Comunidad de Madrid

Boletín de Información. Olas de calor

Lunes, 6 de julio de 2015

NIVEL DE ALERTA: 2

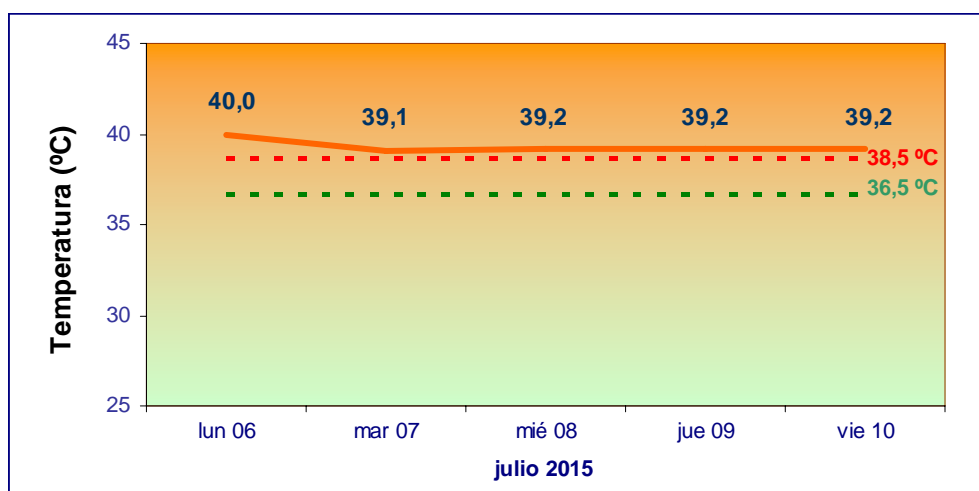
ALTO RIESGO

Porque la T^a máxima prevista para hoy y los próximos 4 días supera los 38,5°C*



NIVEL 0: NORMALIDAD	
NIVEL 1: PRECAUCIÓN (ALERTA 1)	
NIVEL 2: ALTO RIESGO (ALERTA 2)	

Evolución de las temperaturas máximas previstas para hoy y los próximos 4 días



Elaboración propia a partir de la media de las temperaturas máximas previstas en los observatorios de Barajas, Cuatro Vientos, Getafe y Retiro. Datos meteorológicos facilitados por la Agencia Estatal de Meteorología. Ministerio de Agricultura, Alimentación y Medio Ambiente. La máxima fiabilidad de las previsiones alcanza las 72 horas.

TEMPERATURA MÁXIMA REGISTRADA AYER: 37,2° C

*El nivel de alerta se define en función del riesgo establecido por las temperaturas máximas previstas para hoy y los próximos 4 días y la temperatura máxima registrada ayer.

Para más información haga clic aquí:

Ola de **Calor**

Vigilancia de riesgos ambientales y salud



Dirección General
de Ordenación e Inspección

Comunidad de Madrid

Boletín de Información. Olas de calor

Martes, 7 de julio de 2015

NIVEL DE ALERTA: 2

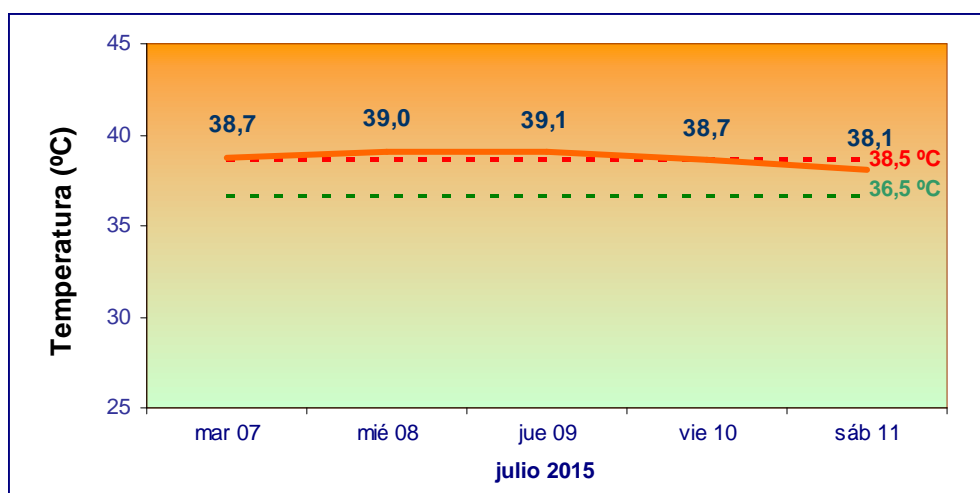
ALTO RIESGO

Por T^a máxima prevista para hoy y los próximos 3 días superior a 38,5°C*



NIVEL 0: NORMALIDAD	
NIVEL 1: PRECAUCIÓN (ALERTA 1)	
NIVEL 2: ALTO RIESGO (ALERTA 2)	

Evolución de las temperaturas máximas previstas para hoy y los próximos 4 días



Elaboración propia a partir de la media de las temperaturas máximas previstas en los observatorios de Barajas, Cuatro Vientos, Getafe y Retiro. Datos meteorológicos facilitados por la Agencia Estatal de Meteorología. Ministerio de Agricultura, Alimentación y Medio Ambiente. La máxima fiabilidad de las previsiones alcanza las 72 horas.

TEMPERATURA MÁXIMA REGISTRADA AYER: 40,4° C

*El nivel de alerta se define en función del riesgo establecido por las temperaturas máximas previstas para hoy y los próximos 4 días y la temperatura máxima registrada ayer.

Para más información haga clic aquí:

Ola de **Calor**

Vigilancia de riesgos ambientales y salud






Dirección General
de Ordenación e Inspección

Comunidad de Madrid

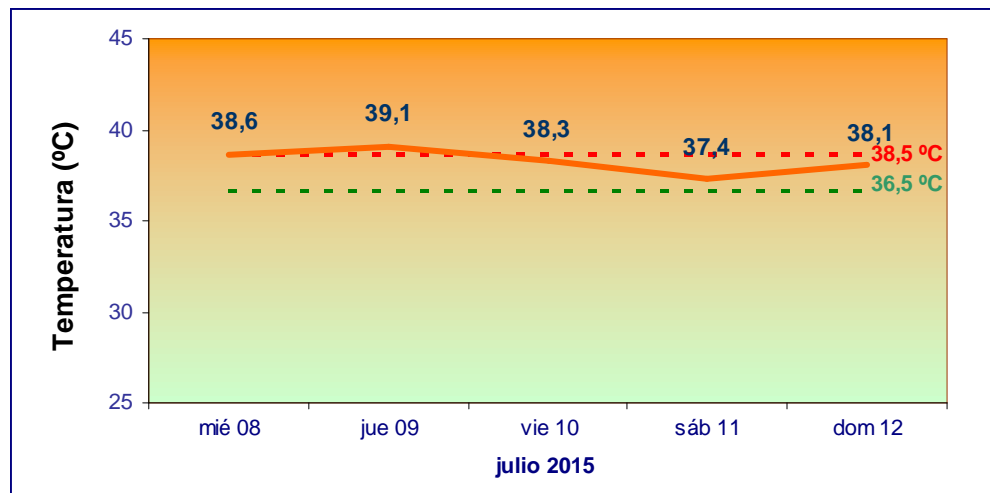
Boletín de Información. Olas de calor

Miércoles, 8 de julio de 2015

<p>NIVEL DE ALERTA: 2</p> <p>ALTO RIESGO</p> <p>Por T^a máxima prevista para hoy y mañana superior a 38,5°C*</p>	
--	---

NIVEL 0: NORMALIDAD	
NIVEL 1: PRECAUCIÓN (ALERTA 1)	
NIVEL 2: ALTO RIESGO (ALERTA 2)	

Evolución de las temperaturas máximas previstas para hoy y los próximos 4 días



Elaboración propia a partir de la media de las temperaturas máximas previstas en los observatorios de Barajas, Cuatro Vientos, Getafe y Retiro. Datos meteorológicos facilitados por la Agencia Estatal de Meteorología. Ministerio de Agricultura, Alimentación y Medio Ambiente. La máxima fiabilidad de las previsiones alcanza las 72 horas.

TEMPERATURA MÁXIMA REGISTRADA AYER: 38,7° C

*El nivel de alerta se define en función del riesgo establecido por las temperaturas máximas previstas para hoy y los próximos 4 días y la temperatura máxima registrada ayer.

Para más información haga clic aquí:



Dirección General
de Ordenación e Inspección

 Comunidad de Madrid

Boletín de Información. Olas de calor

Jueves, 9 de julio de 2015

NIVEL DE ALERTA: 2

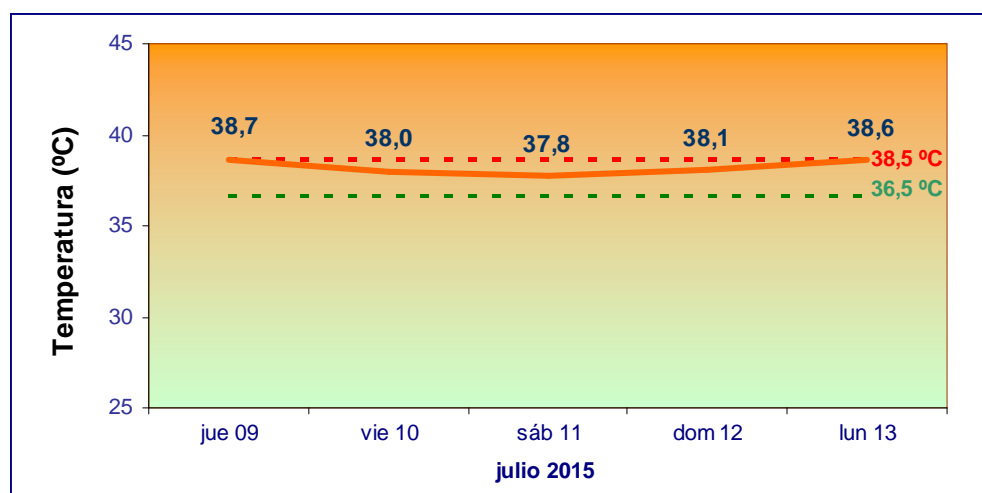
ALTO RIESGO

Por T^a máxima prevista para hoy y el próximo lunes superior a 38,5°C*



NIVEL 0: NORMALIDAD	
NIVEL 1: PRECAUCIÓN (ALERTA 1)	
NIVEL 2: ALTO RIESGO (ALERTA 2)	

Evolución de las temperaturas máximas previstas para hoy y los próximos 4 días



Elaboración propia a partir de la media de las temperaturas máximas previstas en los observatorios de Barajas, Cuatro Vientos, Getafe y Retiro. Datos meteorológicos facilitados por la Agencia Estatal de Meteorología. Ministerio de Agricultura, Alimentación y Medio Ambiente. La máxima fiabilidad de las previsiones alcanza las 72 horas.

TEMPERATURA MÁXIMA REGISTRADA AYER: 38,8° C

*El nivel de alerta se define en función del riesgo establecido por las temperaturas máximas previstas para hoy y los próximos 4 días y la temperatura máxima registrada ayer.

Para más información haga clic aquí:

Ola de **Calor**

Vigilancia de riesgos ambientales y salud



Dirección General
de Ordenación e Inspección

Comunidad de Madrid

Viernes, 10 de julio de 2015

NIVEL DE ALERTA: 2

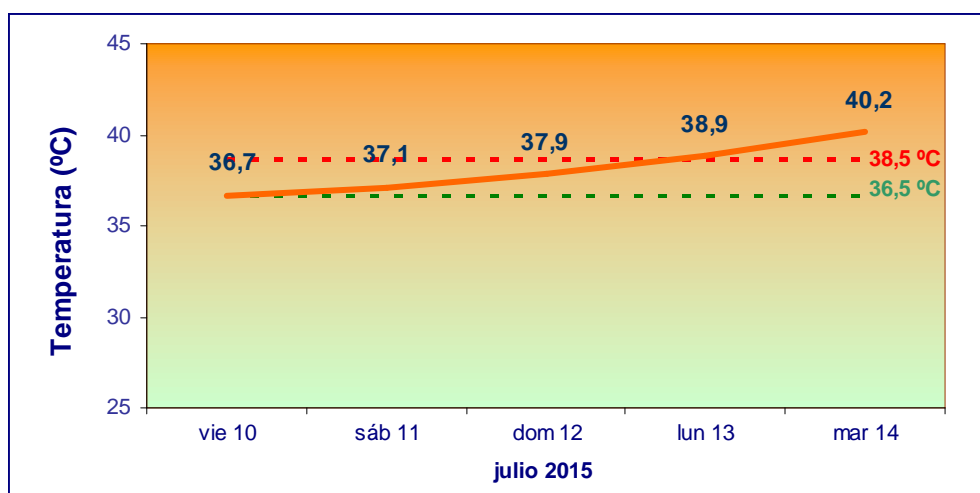
ALTO RIESGO

Por T^a máxima prevista para el lunes y martes superior a 38,5°C*



NIVEL 0: NORMALIDAD	
NIVEL 1: PRECAUCIÓN (ALERTA 1)	
NIVEL 2: ALTO RIESGO (ALERTA 2)	

Evolución de las temperaturas máximas previstas para hoy y los próximos 4 días



Elaboración propia a partir de la media de las temperaturas máximas previstas en los observatorios de Barajas, Cuatro Vientos, Getafe y Retiro. Datos meteorológicos facilitados por la Agencia Estatal de Meteorología. Ministerio de Agricultura, Alimentación y Medio Ambiente. La máxima fiabilidad de las previsiones alcanza las 72 horas.

TEMPERATURA MÁXIMA REGISTRADA AYER: 39,2° C

*El nivel de alerta se define en función del riesgo establecido por las temperaturas máximas previstas para hoy y los próximos 4 días y la temperatura máxima registrada ayer.

Para más información haga clic aquí:

Ola de **Calor**

Vigilancia de riesgos ambientales y salud



Dirección General
de Ordenación e Inspección

Comunidad de Madrid

Boletín de Información. Olas de calor

Lunes, 13 de julio de 2015

NIVEL DE ALERTA: 2

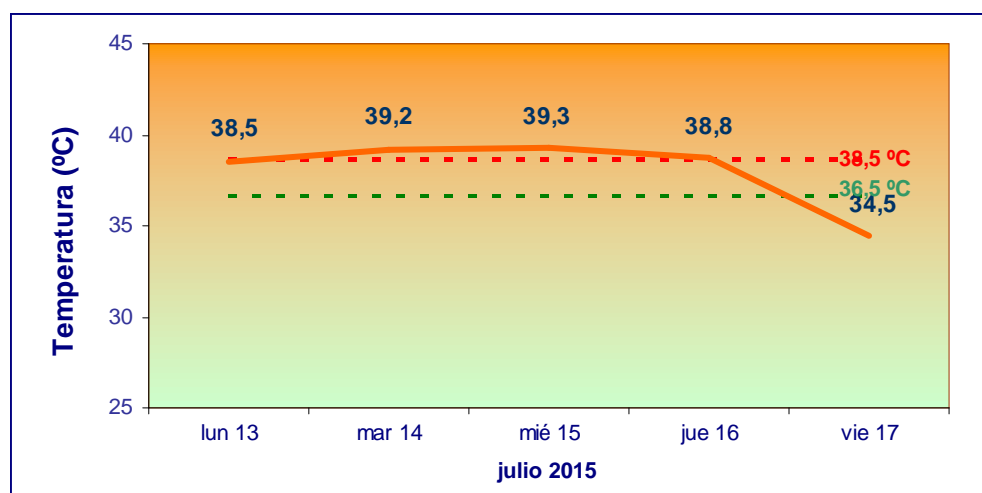
ALTO RIESGO

Por T^a máxima prevista para mañana, el miércoles y el jueves superior a 38,5°C*



NIVEL 0: NORMALIDAD	
NIVEL 1: PRECAUCIÓN (ALERTA 1)	
NIVEL 2: ALTO RIESGO (ALERTA 2)	

Evolución de las temperaturas máximas previstas para hoy y los próximos 4 días



Elaboración propia a partir de la media de las temperaturas máximas previstas en los observatorios de Barajas, Cuatro Vientos, Getafe y Retiro. Datos meteorológicos facilitados por la Agencia Estatal de Meteorología. Ministerio de Agricultura, Alimentación y Medio Ambiente. La máxima fiabilidad de las previsiones alcanza las 72 horas.

TEMPERATURA MÁXIMA REGISTRADA AYER: 37,7° C

*El nivel de alerta se define en función del riesgo establecido por las temperaturas máximas previstas para hoy y los próximos 4 días y la temperatura máxima registrada ayer.

Para más información haga clic aquí:

Ola de **Calor**

Vigilancia de riesgos ambientales y salud



Dirección General
de Ordenación e Inspección

Comunidad de Madrid

Boletín de Información. Olas de calor

Martes, 14 de julio de 2015

NIVEL DE ALERTA: 2

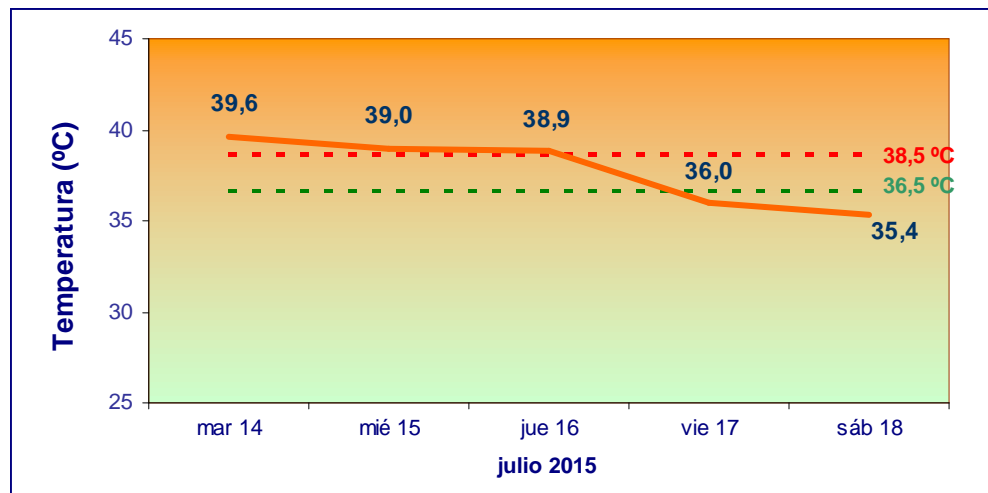
ALTO RIESGO

Por T^a máxima prevista para hoy, mañana y pasado mañana superior a 38,5°C*



NIVEL 0: NORMALIDAD	
NIVEL 1: PRECAUCIÓN (ALERTA 1)	
NIVEL 2: ALTO RIESGO (ALERTA 2)	

Evolución de las temperaturas máximas previstas para hoy y los próximos 4 días



Elaboración propia a partir de la media de las temperaturas máximas previstas en los observatorios de Barajas, Cuatro Vientos, Getafe y Retiro. Datos meteorológicos facilitados por la Agencia Estatal de Meteorología. Ministerio de Agricultura, Alimentación y Medio Ambiente. La máxima fiabilidad de las previsiones alcanza las 72 horas.

TEMPERATURA MÁXIMA REGISTRADA AYER: 38,6° C

*El nivel de alerta se define en función del riesgo establecido por las temperaturas máximas previstas para hoy y los próximos 4 días y la temperatura máxima registrada ayer.

Para más información haga clic aquí:

Ola de **Calor**

Vigilancia de riesgos ambientales y salud




Dirección General
de Ordenación e Inspección

Comunidad de Madrid

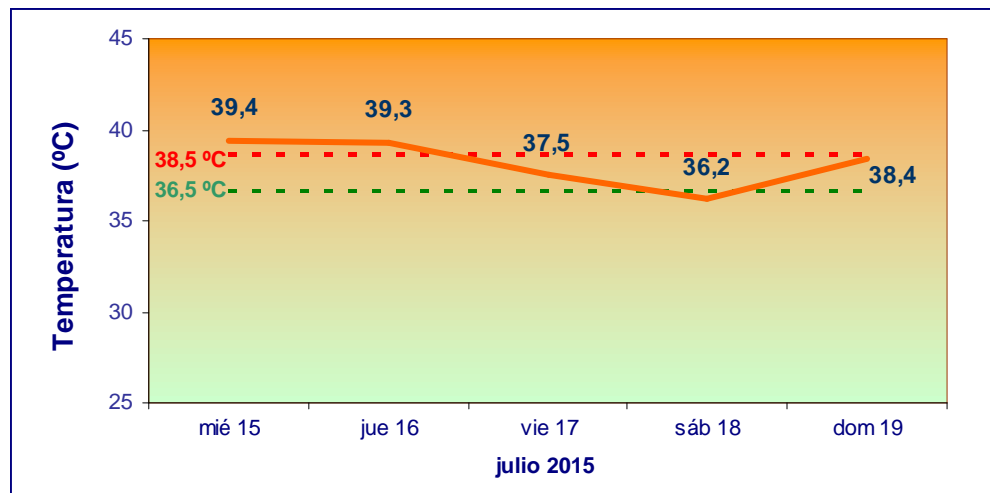
Boletín de Información. Olas de calor

Miércoles, 15 de julio de 2015

<p>NIVEL DE ALERTA: 2</p> <p>ALTO RIESGO</p> <p>Por T^a máxima prevista para hoy y mañana superior a 38,5°C*</p>	
--	---

NIVEL 0: NORMALIDAD	
NIVEL 1: PRECAUCIÓN (ALERTA 1)	
NIVEL 2: ALTO RIESGO (ALERTA 2)	

Evolución de las temperaturas máximas previstas para hoy y los próximos 4 días



Elaboración propia a partir de la media de las temperaturas máximas previstas en los observatorios de Barajas, Cuatro Vientos, Getafe y Retiro. Datos meteorológicos facilitados por la Agencia Estatal de Meteorología. Ministerio de Agricultura, Alimentación y Medio Ambiente. La máxima fiabilidad de las previsiones alcanza las 72 horas.

TEMPERATURA MÁXIMA REGISTRADA AYER: 39,3° C

*El nivel de alerta se define en función del riesgo establecido por las temperaturas máximas previstas para hoy y los próximos 4 días y la temperatura máxima registrada ayer.

Para más información haga clic aquí:



Dirección General
de Ordenación e Inspección

 Comunidad de Madrid

Boletín de Información. Olas de calor

Jueves, 16 de julio de 2015

NIVEL DE ALERTA: 2

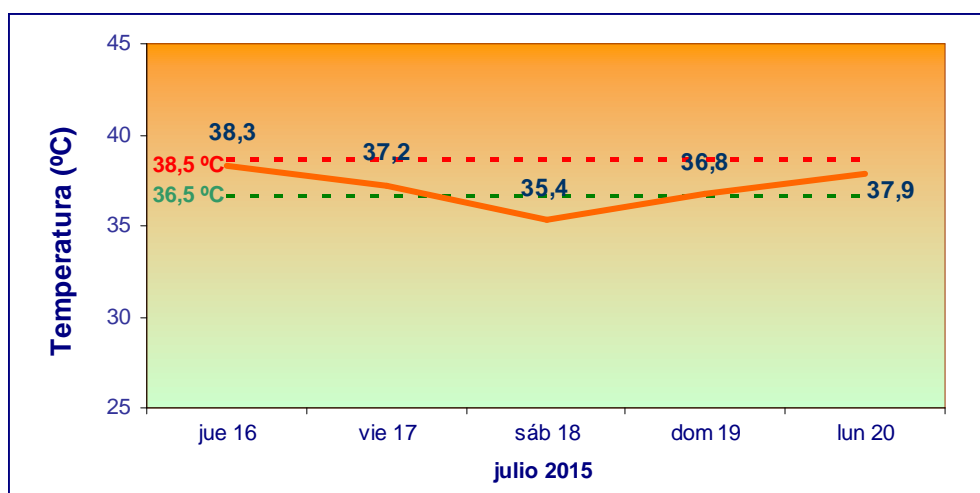
ALTO RIESGO

Por T^a máxima registrada ayer superior a 38,5°C y máxima prevista para hoy, mañana, domingo y lunes superior a 36,5°C*



NIVEL 0: NORMALIDAD	
NIVEL 1: PRECAUCIÓN (ALERTA 1)	
NIVEL 2: ALTO RIESGO (ALERTA 2)	

Evolución de las temperaturas máximas previstas para hoy y los próximos 4 días



Elaboración propia a partir de la media de las temperaturas máximas previstas en los observatorios de Barajas, Cuatro Vientos, Getafe y Retiro. Datos meteorológicos facilitados por la Agencia Estatal de Meteorología. Ministerio de Agricultura, Alimentación y Medio Ambiente. La máxima fiabilidad de las previsiones alcanza las 72 horas.

TEMPERATURA MÁXIMA REGISTRADA AYER: 39,6° C

*El nivel de alerta se define en función del riesgo establecido por las temperaturas máximas previstas para hoy y los próximos 4 días y la temperatura máxima registrada ayer.

Para más información haga clic aquí:

Ola de **Calor**

Vigilancia de riesgos ambientales y salud



Dirección General
de Ordenación e Inspección

Comunidad de Madrid

Boletín de Información. Olas de calor

Viernes, 17 de julio de 2015

NIVEL DE ALERTA: 2

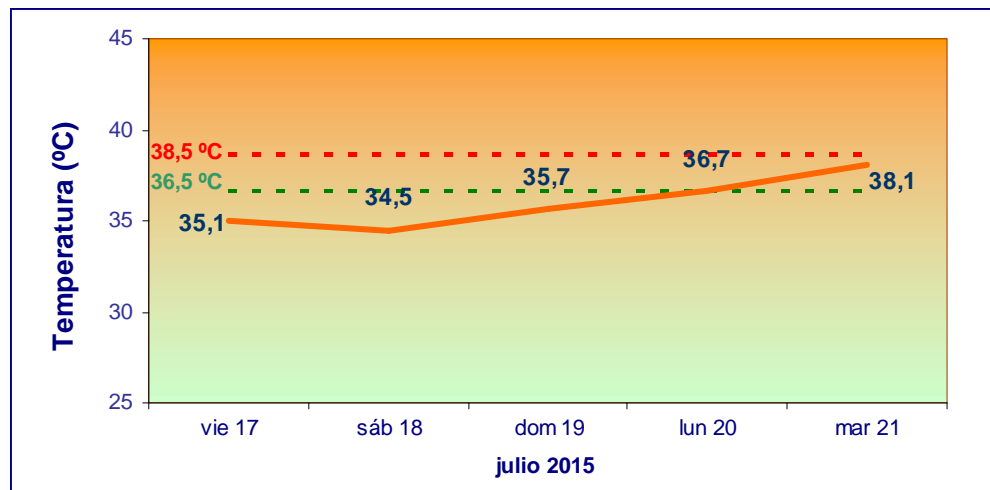
ALTO RIESGO

Por T^a máxima registrada ayer superior a 38,5°C y máxima prevista para el lunes y el martes superior a 36,5°C*



NIVEL 0: NORMALIDAD	
NIVEL 1: PRECAUCIÓN (ALERTA 1)	
NIVEL 2: ALTO RIESGO (ALERTA 2)	

Evolución de las temperaturas máximas previstas para hoy y los próximos 4 días



Elaboración propia a partir de la media de las temperaturas máximas previstas en los observatorios de Barajas, Cuatro Vientos, Getafe y Retiro. Datos meteorológicos facilitados por la Agencia Estatal de Meteorología. Ministerio de Agricultura, Alimentación y Medio Ambiente. La máxima fiabilidad de las previsiones alcanza las 72 horas.

TEMPERATURA MÁXIMA REGISTRADA AYER: 38,7° C

*El nivel de alerta se define en función del riesgo establecido por las temperaturas máximas previstas para hoy y los próximos 4 días y la temperatura máxima registrada ayer.

Para más información haga clic aquí:

Ola de **Calor**

Vigilancia de riesgos ambientales y salud



Dirección General
de Ordenación e Inspección

Comunidad de Madrid

Lunes, 20 de julio de 2015

NIVEL DE ALERTA: 2

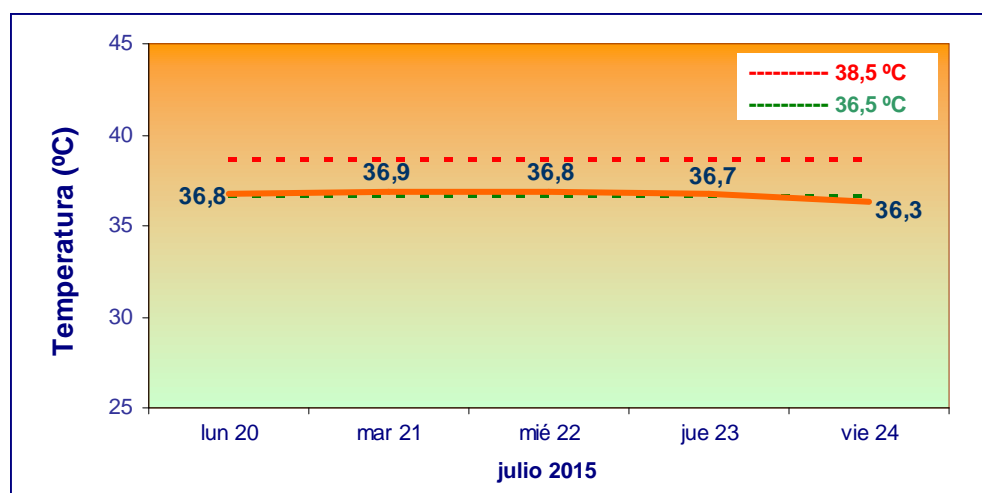
ALTO RIESGO

Por T^a máxima prevista para hoy y los próximos 3 días superior a 36,5°C*



NIVEL 0: NORMALIDAD	
NIVEL 1: PRECAUCIÓN (ALERTA 1)	
NIVEL 2: ALTO RIESGO (ALERTA 2)	

Evolución de las temperaturas máximas previstas para hoy y los próximos 4 días



Elaboración propia a partir de la media de las temperaturas máximas previstas en los observatorios de Barajas, Cuatro Vientos, Getafe y Retiro. Datos meteorológicos facilitados por la Agencia Estatal de Meteorología. Ministerio de Agricultura, Alimentación y Medio Ambiente. La máxima fiabilidad de las previsiones alcanza las 72 horas.

TEMPERATURA MÁXIMA REGISTRADA AYER: 34,3° C

*El nivel de alerta se define en función del riesgo establecido por las temperaturas máximas previstas para hoy y los próximos 4 días y la temperatura máxima registrada ayer.

Para más información haga clic aquí:

Ola de **Calor**

Vigilancia de riesgos ambientales y salud







Dirección General
de Ordenación e Inspección

Comunidad de Madrid

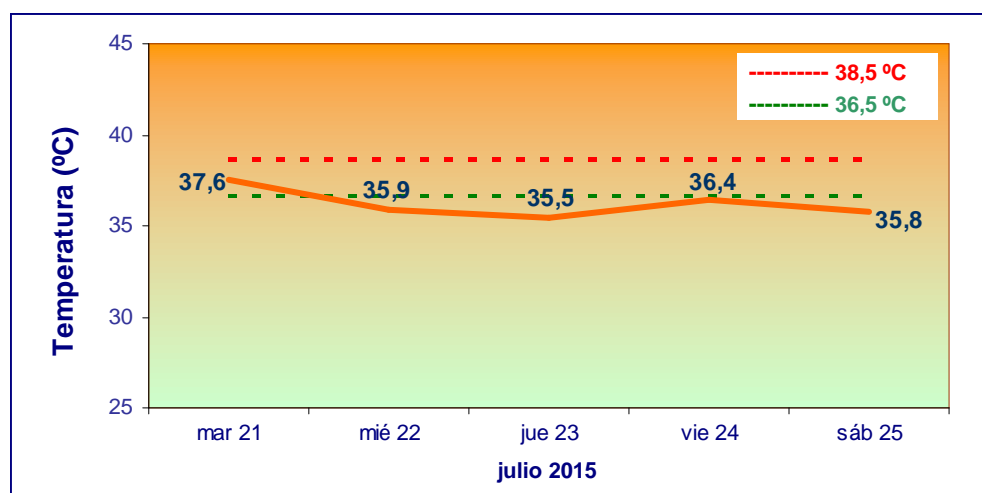
Boletín de Información. Olas de calor

Martes, 21 de julio de 2015

<p>NIVEL DE ALERTA: 1</p> <p>PRECAUCIÓN</p> <p>Por T^a máxima prevista para hoy superior a 36,5°C*</p>	
--	---

NIVEL 0: NORMALIDAD	
NIVEL 1: PRECAUCIÓN (ALERTA 1)	
NIVEL 2: ALTO RIESGO (ALERTA 2)	

Evolución de las temperaturas máximas previstas para hoy y los próximos 4 días



Elaboración propia a partir de la media de las temperaturas máximas previstas en los observatorios de Barajas, Cuatro Vientos, Getafe y Retiro. Datos meteorológicos facilitados por la Agencia Estatal de Meteorología. Ministerio de Agricultura, Alimentación y Medio Ambiente. La máxima fiabilidad de las previsiones alcanza las 72 horas.

TEMPERATURA MÁXIMA REGISTRADA AYER: 36,7° C

*El nivel de alerta se define en función del riesgo establecido por las temperaturas máximas previstas para hoy y los próximos 4 días y la temperatura máxima registrada ayer.

Para más información haga clic aquí:

Ola de **Calor**

Vigilancia de riesgos ambientales y salud



Dirección General
de Ordenación e Inspección

 Comunidad de Madrid

Miércoles, 22 de julio de 2015

NIVEL DE ALERTA: 1

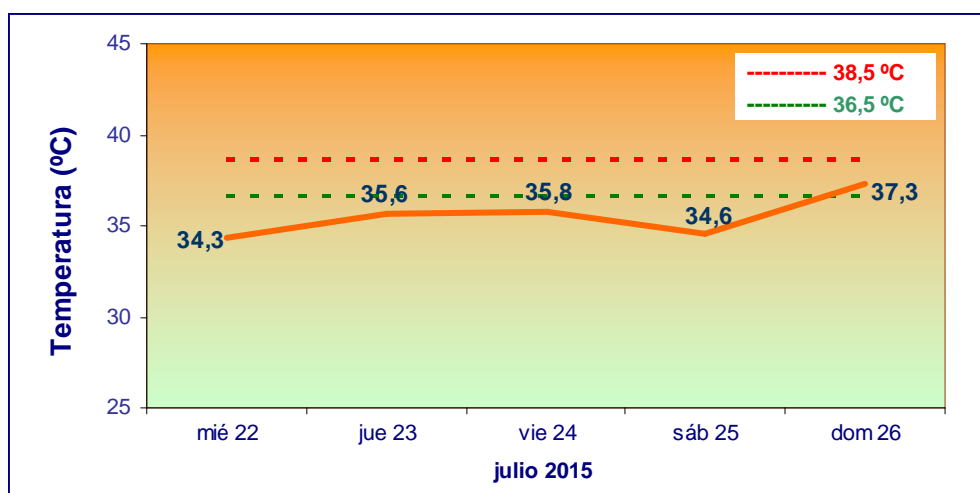
PRECAUCIÓN

Por T^a máxima registrada ayer y prevista para el domingo superior a 36,5°C*



NIVEL 0: NORMALIDAD	
NIVEL 1: PRECAUCIÓN (ALERTA 1)	
NIVEL 2: ALTO RIESGO (ALERTA 2)	

Evolución de las temperaturas máximas previstas para hoy y los próximos 4 días



Elaboración propia a partir de la media de las temperaturas máximas previstas en los observatorios de Barajas, Cuatro Vientos, Getafe y Retiro. Datos meteorológicos facilitados por la Agencia Estatal de Meteorología. Ministerio de Agricultura, Alimentación y Medio Ambiente. La máxima fiabilidad de las previsiones alcanza las 72 horas.

TEMPERATURA MÁXIMA REGISTRADA AYER: 37,3° C

*El nivel de alerta se define en función del riesgo establecido por las temperaturas máximas previstas para hoy y los próximos 4 días y la temperatura máxima registrada ayer.

Para más información haga clic aquí:

Ola de **Calor**

Vigilancia de riesgos ambientales y salud



Dirección General
de Ordenación e Inspección

Comunidad de Madrid

Boletín de Información. Olas de calor

Jueves, 23 de julio de 2015

NIVEL DE ALERTA: 1

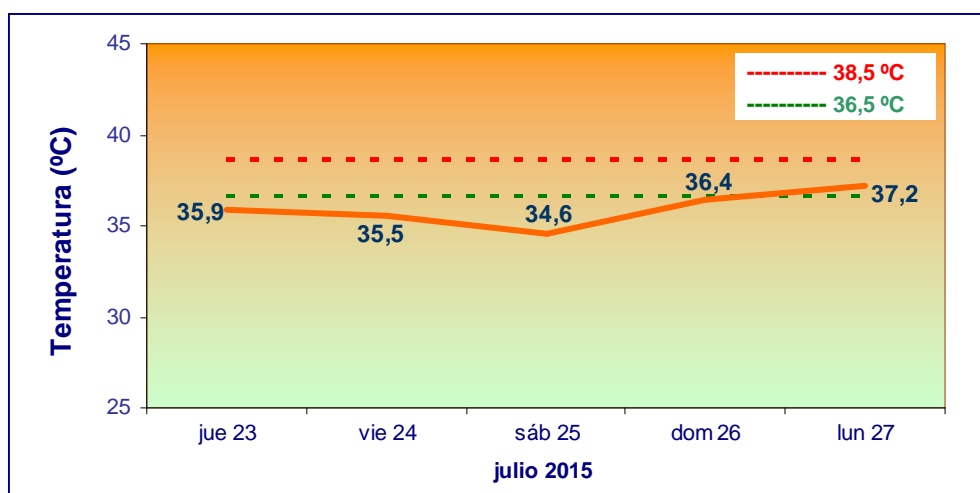
PRECAUCIÓN

Por T^a máxima prevista para el próximo lunes superior a 36,5°C*



NIVEL 0: NORMALIDAD	
NIVEL 1: PRECAUCIÓN (ALERTA 1)	
NIVEL 2: ALTO RIESGO (ALERTA 2)	

Evolución de las temperaturas máximas previstas para hoy y los próximos 4 días



Elaboración propia a partir de la media de las temperaturas máximas previstas en los observatorios de Barajas, Cuatro Vientos, Getafe y Retiro. Datos meteorológicos facilitados por la Agencia Estatal de Meteorología. Ministerio de Agricultura, Alimentación y Medio Ambiente. La máxima fiabilidad de las previsiones alcanza las 72 horas.

TEMPERATURA MÁXIMA REGISTRADA AYER: 35,0° C

*El nivel de alerta se define en función del riesgo establecido por las temperaturas máximas previstas para hoy y los próximos 4 días y la temperatura máxima registrada ayer.

Para más información haga clic aquí:

Ola de **Calor**

Vigilancia de riesgos ambientales y salud



Dirección General
de Ordenación e Inspección

Comunidad de Madrid

Boletín de Información. Olas de calor

Viernes, 24 de julio de 2015

NIVEL DE ALERTA: 1

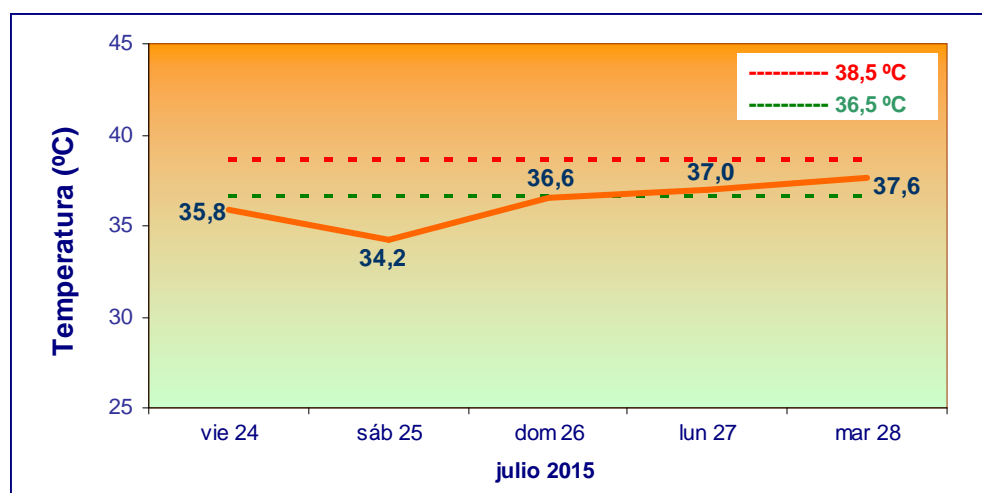
PRECAUCIÓN

Por T^a máxima prevista para el domingo, lunes y martes superior a 36,5°C*



NIVEL 0: NORMALIDAD	
NIVEL 1: PRECAUCIÓN (ALERTA 1)	
NIVEL 2: ALTO RIESGO (ALERTA 2)	

Evolución de las temperaturas máximas previstas para hoy y los próximos 4 días



Elaboración propia a partir de la media de las temperaturas máximas previstas en los observatorios de Barajas, Cuatro Vientos, Getafe y Retiro. Datos meteorológicos facilitados por la Agencia Estatal de Meteorología. Ministerio de Agricultura, Alimentación y Medio Ambiente. La máxima fiabilidad de las previsiones alcanza las 72 horas.

TEMPERATURA MÁXIMA REGISTRADA AYER: 37,1° C

*El nivel de alerta se define en función del riesgo establecido por las temperaturas máximas previstas para hoy y los próximos 4 días y la temperatura máxima registrada ayer.

Para más información haga clic aquí:

Ola de **Calor**


Vigilancia de riesgos ambientales y salud



Dirección General
de Ordenación e Inspección

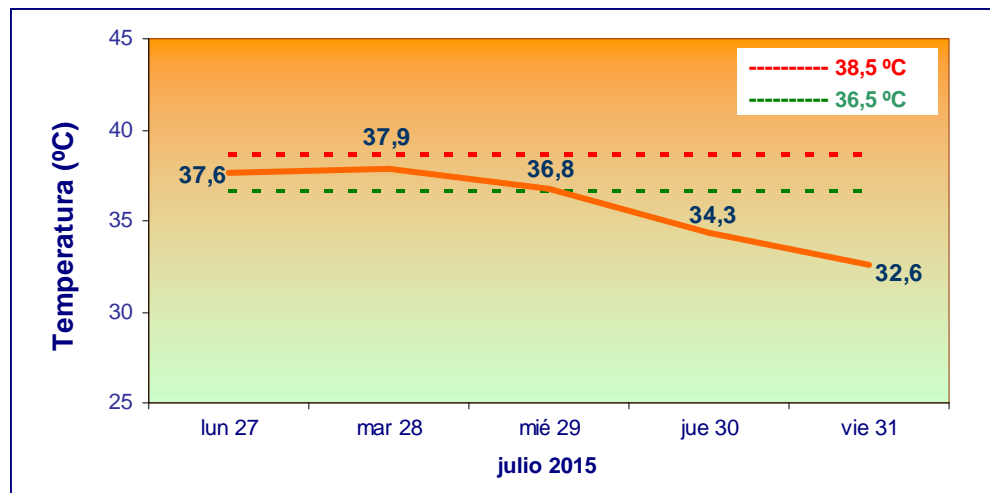
Comunidad de Madrid

Lunes, 27 de julio de 2015

<p>NIVEL DE ALERTA: 1</p> <p>PRECAUCIÓN</p> <p>Por T^a máxima prevista para hoy, mañana y pasado mañana superior a 36,5°C*</p>	
--	---

NIVEL 0: NORMALIDAD	
NIVEL 1: PRECAUCIÓN (ALERTA 1)	
NIVEL 2: ALTO RIESGO (ALERTA 2)	

Evolución de las temperaturas máximas previstas para hoy y los próximos 4 días



Elaboración propia a partir de la media de las temperaturas máximas previstas en los observatorios de Barajas, Cuatro Vientos, Getafe y Retiro. Datos meteorológicos facilitados por la Agencia Estatal de Meteorología. Ministerio de Agricultura, Alimentación y Medio Ambiente. La máxima fiabilidad de las previsiones alcanza las 72 horas.

TEMPERATURA MÁXIMA REGISTRADA AYER: 36,6° C

*El nivel de alerta se define en función del riesgo establecido por las temperaturas máximas previstas para hoy y los próximos 4 días y la temperatura máxima registrada ayer.

Para más información haga clic aquí:



Dirección General
de Ordenación e Inspección

Comunidad de Madrid

Boletín de Información. Olas de calor

Martes, 28 de julio de 2015

NIVEL DE ALERTA : 1

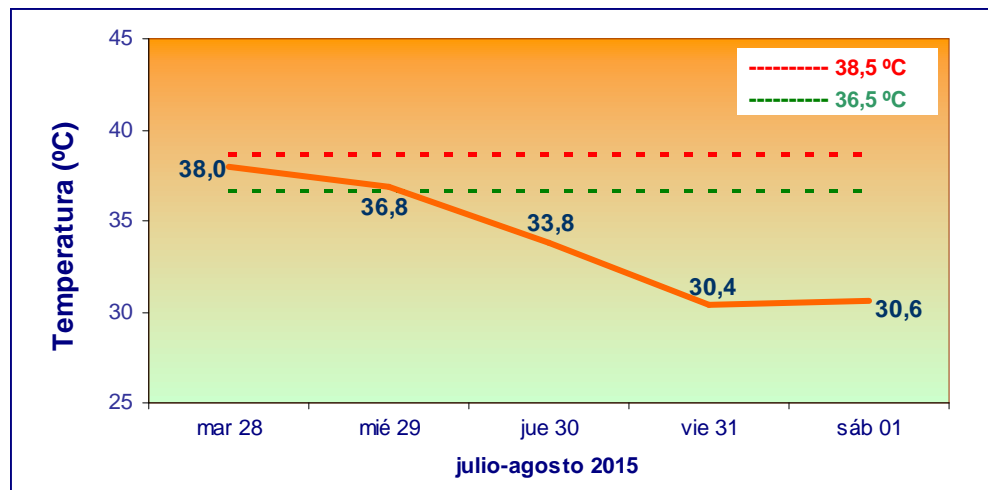
PRECAUCIÓN

Por T^a máxima prevista para hoy y mañana superior a 36,5°C*



NIVEL 0: NORMALIDAD	
NIVEL 1: PRECAUCIÓN (ALERTA 1)	
NIVEL 2: ALTO RIESGO (ALERTA 2)	

Evolución de las temperaturas máximas previstas para hoy y los próximos 4 días



Elaboración propia a partir de la media de las temperaturas máximas previstas en los observatorios de Barajas, Cuatro Vientos, Getafe y Retiro. Datos meteorológicos facilitados por la Agencia Estatal de Meteorología. Ministerio de Agricultura, Alimentación y Medio Ambiente. La máxima fiabilidad de las previsiones alcanza las 72 horas.

TEMPERATURA MÁXIMA REGISTRADA AYER: 37,6° C

*El nivel de alerta se define en función del riesgo establecido por las temperaturas máximas previstas para hoy y los próximos 4 días y la temperatura máxima registrada ayer.

Para más información haga clic aquí:

Ola de **Calor**


Vigilancia de riesgos ambientales y salud






Dirección General
de Ordenación e Inspección

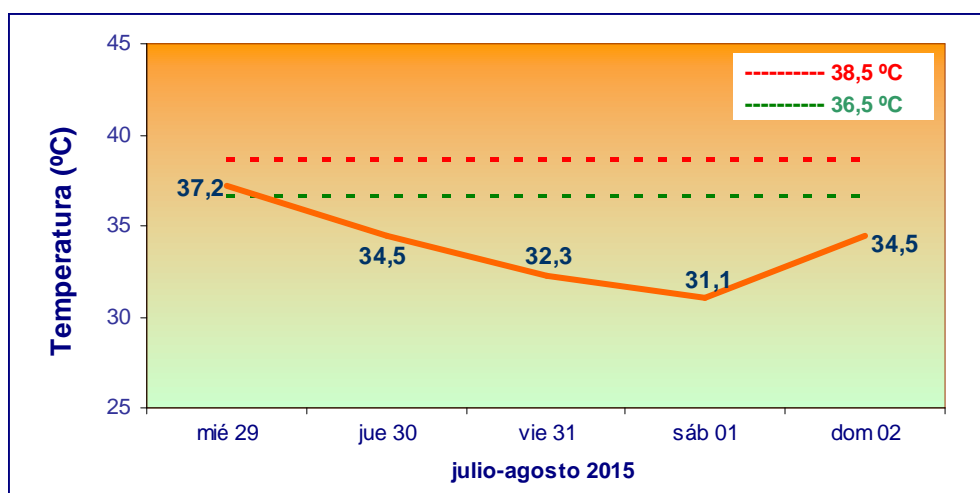
Comunidad de Madrid

Miércoles, 29 de julio de 2015

<p>NIVEL DE ALERTA: 1</p> <p>PRECAUCIÓN</p> <p>Por T^a máxima prevista para hoy superior a 36,5°C*</p>	
--	---

NIVEL 0: NORMALIDAD	
NIVEL 1: PRECAUCIÓN (ALERTA 1)	
NIVEL 2: ALTO RIESGO (ALERTA 2)	

Evolución de las temperaturas máximas previstas para hoy y los próximos 4 días



Elaboración propia a partir de la media de las temperaturas máximas previstas en los observatorios de Barajas, Cuatro Vientos, Getafe y Retiro. Datos meteorológicos facilitados por la Agencia Estatal de Meteorología. Ministerio de Agricultura, Alimentación y Medio Ambiente. La máxima fiabilidad de las previsiones alcanza las 72 horas.

TEMPERATURA MÁXIMA REGISTRADA AYER: 37,9° C

*El nivel de alerta se define en función del riesgo establecido por las temperaturas máximas previstas para hoy y los próximos 4 días y la temperatura máxima registrada ayer.

Para más información haga clic aquí:

Ola de **Calor**

Vigilancia de riesgos ambientales y salud



Dirección General
de Ordenación e Inspección

 Comunidad de Madrid

Boletín de Información. Olas de calor

Jueves, 30 de julio de 2015

NIVEL DE ALERTA: 1

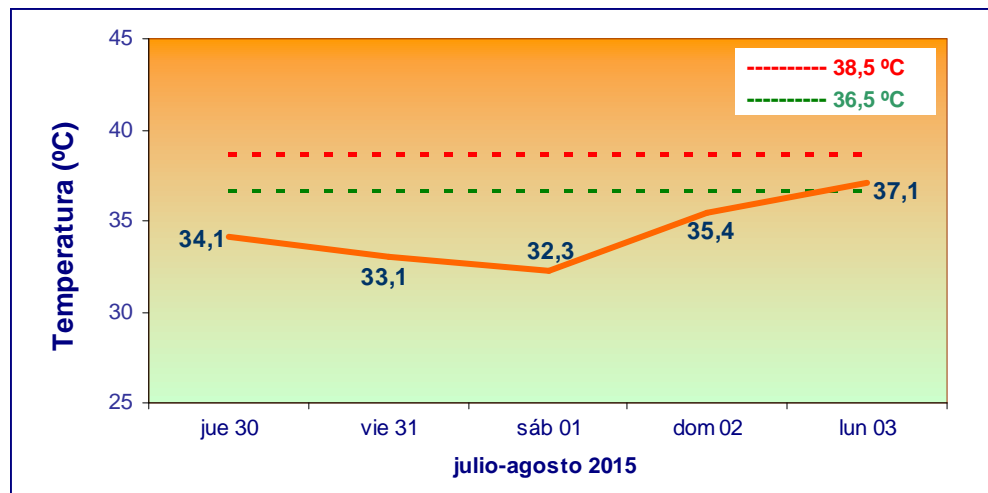
PRECAUCIÓN

Por T^a máxima prevista para el lunes y T^a máxima registrada ayer superiores a $36,5^{\circ}\text{C}^*$



NIVEL 0: NORMALIDAD	
NIVEL 1: PRECAUCIÓN (ALERTA 1)	
NIVEL 2: ALTO RIESGO (ALERTA 2)	

Evolución de las temperaturas máximas previstas para hoy y los próximos 4 días



Elaboración propia a partir de la media de las temperaturas máximas previstas en los observatorios de Barajas, Cuatro Vientos, Getafe y Retiro. Datos meteorológicos facilitados por la Agencia Estatal de Meteorología. Ministerio de Agricultura, Alimentación y Medio Ambiente. La máxima fiabilidad de las previsiones alcanza las 72 horas.

TEMPERATURA MÁXIMA REGISTRADA AYER: $37,1^{\circ}\text{C}$

*El nivel de alerta se define en función del riesgo establecido por las temperaturas máximas previstas para hoy y los próximos 4 días y la temperatura máxima registrada ayer.

Para más información haga clic aquí:



Dirección General
de Salud Pública

Comunidad de Madrid

Boletín de Información. Olas de calor

Viernes, 31 de julio de 2015

NIVEL DE ALERTA: 1

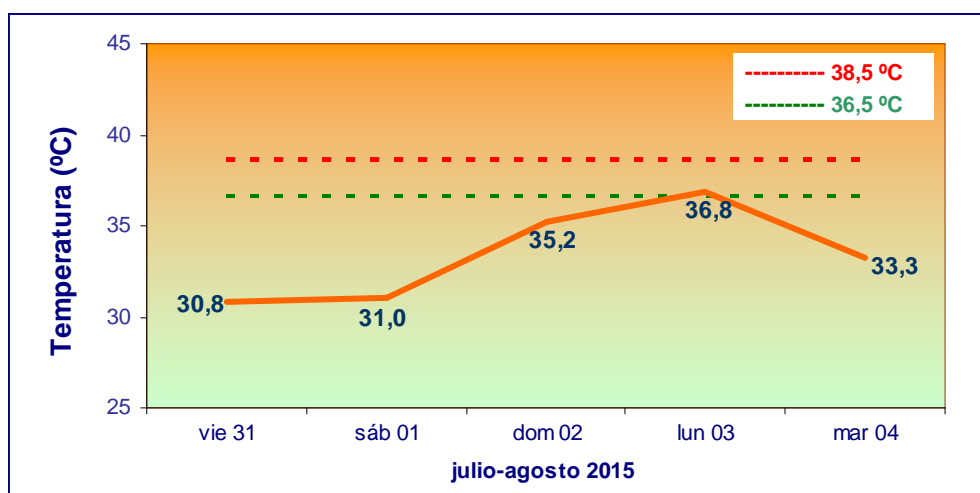
PRECAUCIÓN

Por T^a máxima prevista para el lunes superior a 36,5°C*



NIVEL 0: NORMALIDAD	
NIVEL 1: PRECAUCIÓN (ALERTA 1)	
NIVEL 2: ALTO RIESGO (ALERTA 2)	

Evolución de las temperaturas máximas previstas para hoy y los próximos 4 días



Elaboración propia a partir de la media de las temperaturas máximas previstas en los observatorios de Barajas, Cuatro Vientos, Getafe y Retiro. Datos meteorológicos facilitados por la Agencia Estatal de Meteorología. Ministerio de Agricultura, Alimentación y Medio Ambiente. La máxima fiabilidad de las previsiones alcanza las 72 horas.

TEMPERATURA MÁXIMA REGISTRADA AYER: 34,9° C

*El nivel de alerta se define en función del riesgo establecido por las temperaturas máximas previstas para hoy y los próximos 4 días y la temperatura máxima registrada ayer.

Para más información haga clic aquí:



Dirección General
de Salud Pública

Comunidad de Madrid

Boletín de Información. Olas de calor

Lunes, 3 de agosto de 2015

NIVEL DE ALERTA: 1

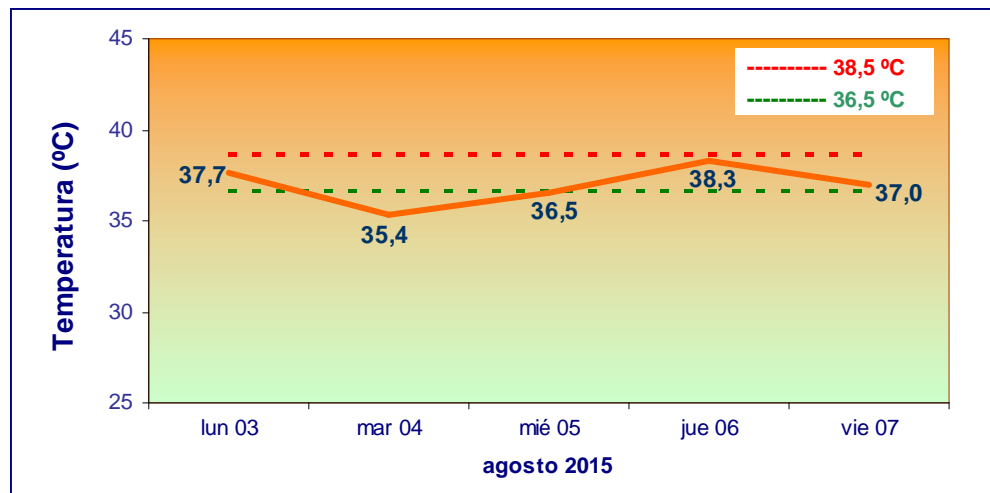
PRECAUCIÓN

Por T^a máxima prevista para hoy, el jueves y el viernes superior a 36,5°C*



NIVEL 0: NORMALIDAD	
NIVEL 1: PRECAUCIÓN (ALERTA 1)	
NIVEL 2: ALTO RIESGO (ALERTA 2)	

Evolución de las temperaturas máximas previstas para hoy y los próximos 4 días



Elaboración propia a partir de la media de las temperaturas máximas previstas en los observatorios de Barajas, Cuatro Vientos, Getafe y Retiro. Datos meteorológicos facilitados por la Agencia Estatal de Meteorología. Ministerio de Agricultura, Alimentación y Medio Ambiente. La máxima fiabilidad de las previsiones alcanza las 72 horas.

TEMPERATURA MÁXIMA REGISTRADA AYER: 35,4° C

*El nivel de alerta se define en función del riesgo establecido por las temperaturas máximas previstas para hoy y los próximos 4 días y la temperatura máxima registrada ayer.

Para más información haga clic aquí:



Dirección General
de Salud Pública

Comunidad de Madrid

Boletín de Información. Olas de calor

Martes, 4 de agosto de 2015

NIVEL DE ALERTA: 2

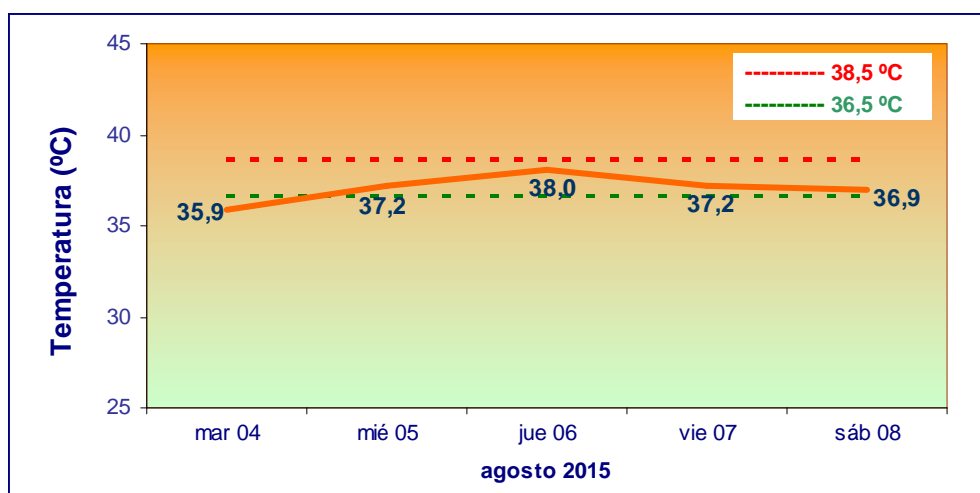
ALTO RIESGO

Por T^a máxima prevista superior a 36,5°C* durante cuatro días consecutivos a partir de mañana



NIVEL 0: NORMALIDAD	
NIVEL 1: PRECAUCIÓN (ALERTA 1)	
NIVEL 2: ALTO RIESGO (ALERTA 2)	

Evolución de las temperaturas máximas previstas para hoy y los próximos 4 días



Elaboración propia a partir de la media de las temperaturas máximas previstas en los observatorios de Barajas, Cuatro Vientos, Getafe y Retiro. Datos meteorológicos facilitados por la Agencia Estatal de Meteorología. Ministerio de Agricultura, Alimentación y Medio Ambiente. La máxima fiabilidad de las previsiones alcanza las 72 horas.

TEMPERATURA MÁXIMA REGISTRADA AYER: 36,0° C

*El nivel de alerta se define en función del riesgo establecido por las temperaturas máximas previstas para hoy y los próximos 4 días y la temperatura máxima registrada ayer.

Para más información haga clic aquí:



Dirección General de Salud Pública

Comunidad de Madrid

Miércoles, 5 de agosto de 2015

NIVEL DE ALERTA: 1

PRECAUCIÓN

Por T^a máxima prevista para hoy, mañana y pasado mañana superior a 36,5°C*



NIVEL 0: NORMALIDAD



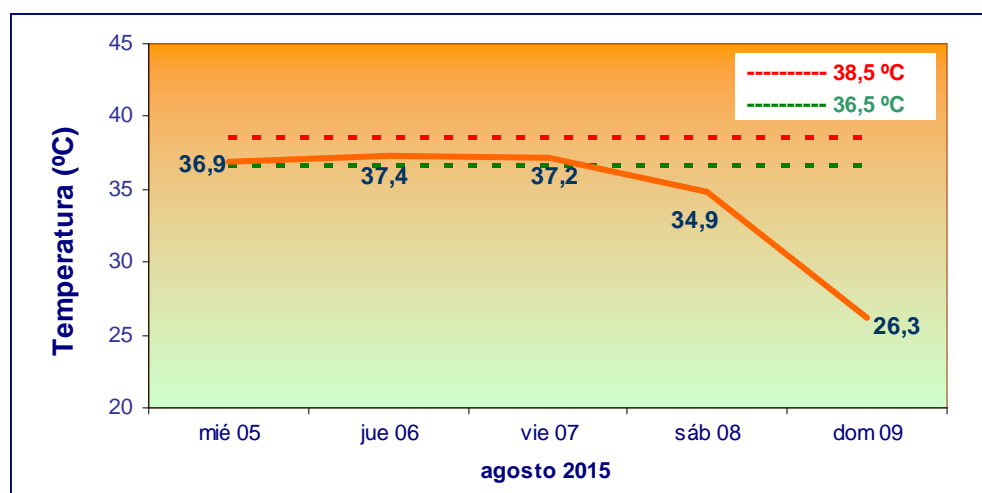
NIVEL 1: PRECAUCIÓN (ALERTA 1)



NIVEL 2: ALTO RIESGO (ALERTA 2)



Evolución de las temperaturas máximas previstas para hoy y los próximos 4 días



Elaboración propia a partir de la media de las temperaturas máximas previstas en los observatorios de Barajas, Cuatro Vientos, Getafe y Retiro. Datos meteorológicos facilitados por la Agencia Estatal de Meteorología. Ministerio de Agricultura, Alimentación y Medio Ambiente. La máxima fiabilidad de las previsiones alcanza las 72 horas.

TEMPERATURA MÁXIMA REGISTRADA AYER: 35,3° C

*El nivel de alerta se define en función del riesgo establecido por las temperaturas máximas previstas para hoy y los próximos 4 días y la temperatura máxima registrada ayer.

Para más información haga clic aquí:



Dirección General de Salud Pública

Comunidad de Madrid

Boletín de Información. Olas de calor

Jueves, 6 de agosto de 2015

NIVEL DE ALERTA: 1

PRECAUCIÓN

Por T^a máxima prevista para hoy, mañana y pasado mañana superior a 36,5°C*



NIVEL 0: NORMALIDAD



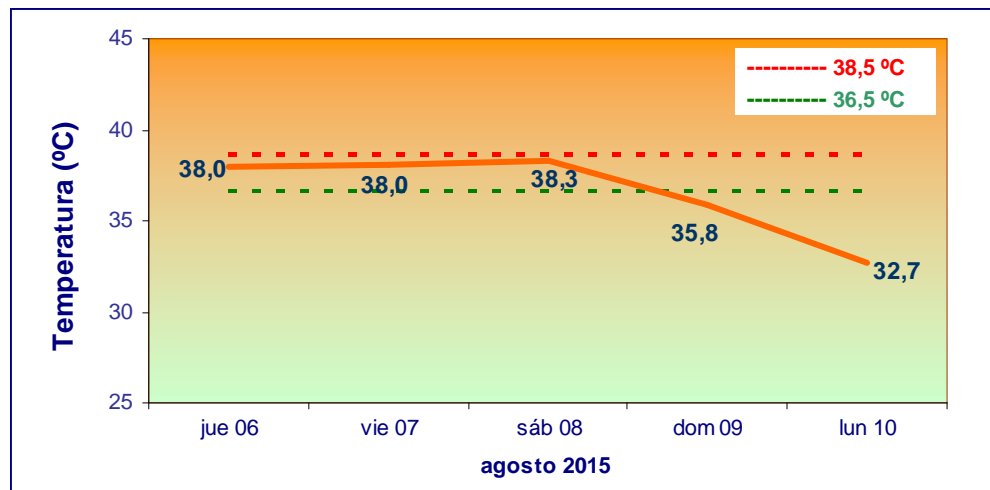
NIVEL 1: PRECAUCIÓN (ALERTA 1)



NIVEL 2: ALTO RIESGO (ALERTA 2)



Evolución de las temperaturas máximas previstas para hoy y los próximos 4 días



Elaboración propia a partir de la media de las temperaturas máximas previstas en los observatorios de Barajas, Cuatro Vientos, Getafe y Retiro. Datos meteorológicos facilitados por la Agencia Estatal de Meteorología. Ministerio de Agricultura, Alimentación y Medio Ambiente. La máxima fiabilidad de las previsiones alcanza las 72 horas.

TEMPERATURA MÁXIMA REGISTRADA AYER: 36,4° C

*El nivel de alerta se define en función del riesgo establecido por las temperaturas máximas previstas para hoy y los próximos 4 días y la temperatura máxima registrada ayer.

Para más información haga clic aquí:






Dirección General
de Salud Pública

Comunidad de Madrid

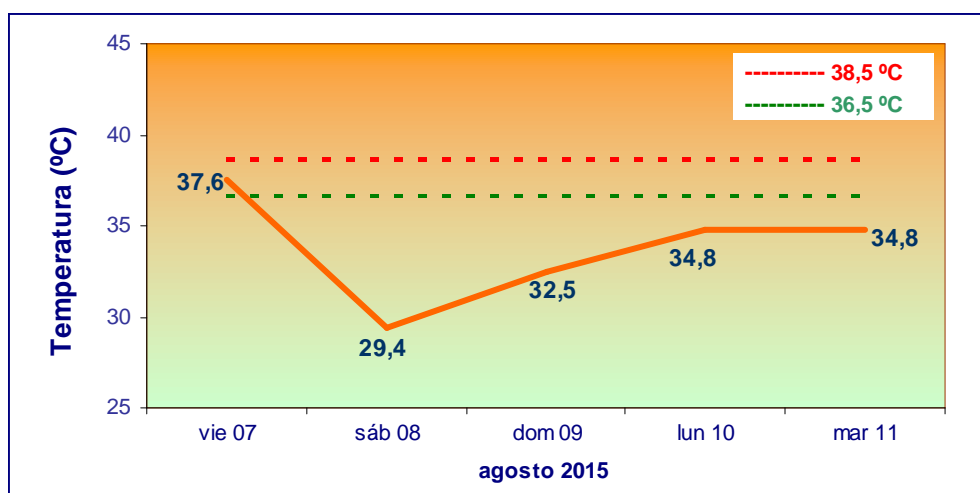
Boletín de Información. Olas de calor

Viernes, 7 de agosto de 2015

<p>NIVEL DE ALERTA: 1</p> <p>PRECAUCIÓN</p> <p>Por T^a máxima prevista para hoy superior a 36,5°C*</p>	
--	---

NIVEL 0: NORMALIDAD	
NIVEL 1: PRECAUCIÓN (ALERTA 1)	
NIVEL 2: ALTO RIESGO (ALERTA 2)	

Evolución de las temperaturas máximas previstas para hoy y los próximos 4 días

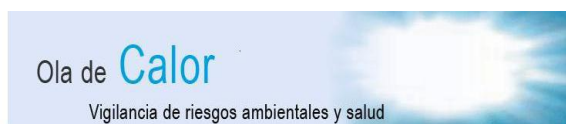


Elaboración propia a partir de la media de las temperaturas máximas previstas en los observatorios de Barajas, Cuatro Vientos, Getafe y Retiro. Datos meteorológicos facilitados por la Agencia Estatal de Meteorología. Ministerio de Agricultura, Alimentación y Medio Ambiente. La máxima fiabilidad de las previsiones alcanza las 72 horas.

TEMPERATURA MÁXIMA REGISTRADA AYER: 37,7° C

*El nivel de alerta se define en función del riesgo establecido por las temperaturas máximas previstas para hoy y los próximos 4 días y la temperatura máxima registrada ayer.

Para más información haga clic aquí:







Dirección General de Salud Pública

Comunidad de Madrid

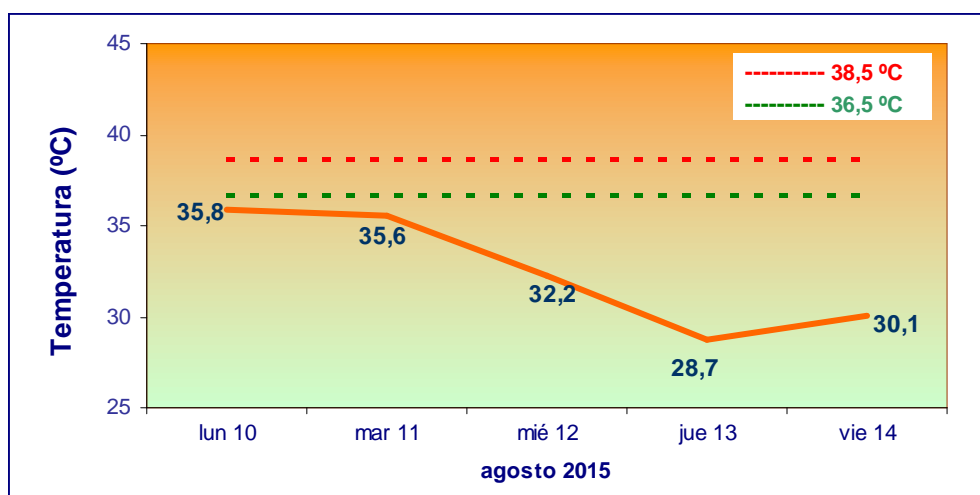
Boletín de Información. Olas de calor

Lunes, 10 de agosto de 2015

<p>NIVEL: 0</p> <p>NORMALIDAD</p> <p>Por Tª máxima prevista para hoy y los próximos 4 días que no supera los 36,5°C*</p>	
--	---

NIVEL 0: NORMALIDAD	
NIVEL 1: PRECAUCIÓN (ALERTA 1)	
NIVEL 2: ALTO RIESGO (ALERTA 2)	

Evolución de las temperaturas máximas previstas para hoy y los próximos 4 días

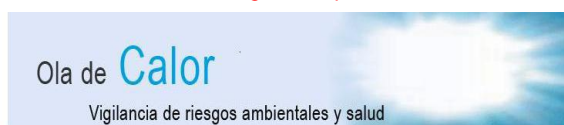


Elaboración propia a partir de la media de las temperaturas máximas previstas en los observatorios de Barajas, Cuatro Vientos, Getafe y Retiro. Datos meteorológicos facilitados por la Agencia Estatal de Meteorología. Ministerio de Agricultura, Alimentación y Medio Ambiente. La máxima fiabilidad de las previsiones alcanza las 72 horas.

TEMPERATURA MÁXIMA REGISTRADA AYER: 34,2° C

*El nivel de alerta se define en función del riesgo establecido por las temperaturas máximas previstas para hoy y los próximos 4 días y la temperatura máxima registrada ayer.

Para más información haga clic aquí:







Dirección General
de Salud Pública

Comunidad de Madrid

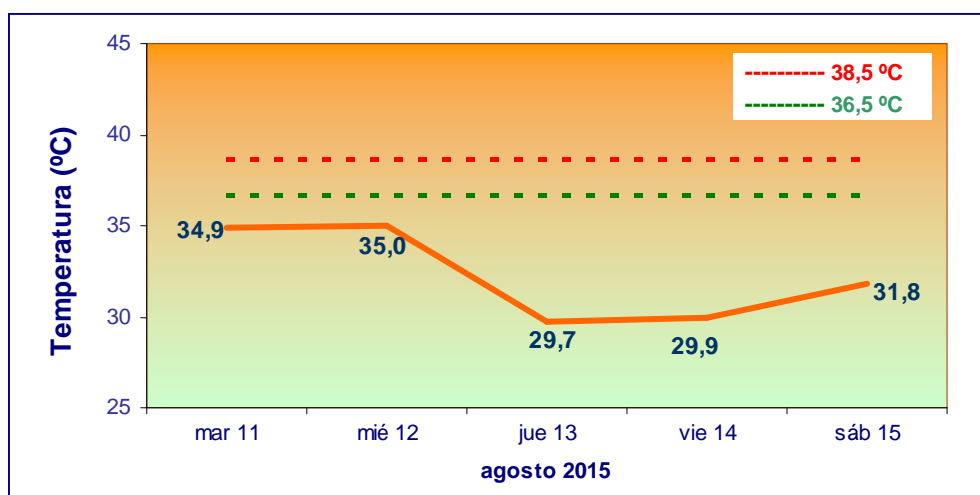
Boletín de Información. Olas de calor

Martes, 11 de agosto de 2015

<p>NIVEL: 0</p> <p>NORMALIDAD</p> <p>Por Tª máxima prevista para hoy y los próximos 4 días que no supera los 36,5°C*</p>	
--	---

NIVEL 0: NORMALIDAD	
NIVEL 1: PRECAUCIÓN (ALERTA 1)	
NIVEL 2: ALTO RIESGO (ALERTA 2)	

Evolución de las temperaturas máximas previstas para hoy y los próximos 4 días

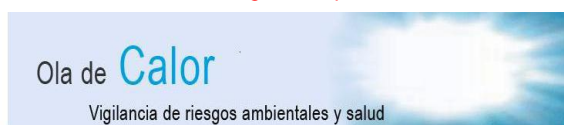


Elaboración propia a partir de la media de las temperaturas máximas previstas en los observatorios de Barajas, Cuatro Vientos, Getafe y Retiro. Datos meteorológicos facilitados por la Agencia Estatal de Meteorología. Ministerio de Agricultura, Alimentación y Medio Ambiente. La máxima fiabilidad de las previsiones alcanza las 72 horas.

TEMPERATURA MÁXIMA REGISTRADA AYER: 36,8° C

*El nivel de alerta se define en función del riesgo establecido por las temperaturas máximas previstas para hoy y los próximos 4 días y la temperatura máxima registrada ayer.

Para más información haga clic aquí:







Dirección General
de Salud Pública

Comunidad de Madrid

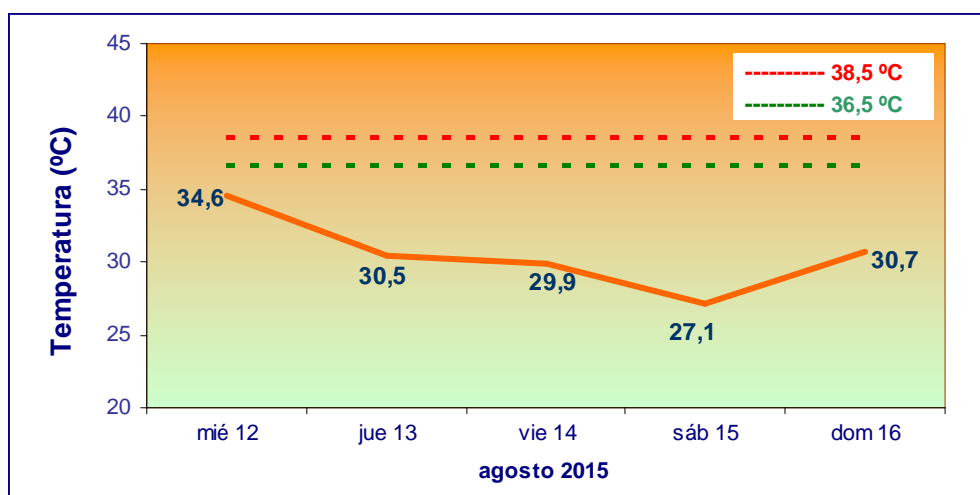
Boletín de Información. Olas de calor

Miércoles, 12 de agosto de 2015

<p>NIVEL: 0</p> <p>NORMALIDAD</p> <p>Por Tª máxima prevista para hoy y los próximos 4 días que no supera los 36,5°C*</p>	
--	---

NIVEL 0: NORMALIDAD	
NIVEL 1: PRECAUCIÓN (ALERTA 1)	
NIVEL 2: ALTO RIESGO (ALERTA 2)	

Evolución de las temperaturas máximas previstas para hoy y los próximos 4 días

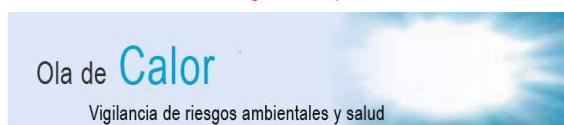


Elaboración propia a partir de la media de las temperaturas máximas previstas en los observatorios de Barajas, Cuatro Vientos, Getafe y Retiro. Datos meteorológicos facilitados por la Agencia Estatal de Meteorología. Ministerio de Agricultura, Alimentación y Medio Ambiente. La máxima fiabilidad de las previsiones alcanza las 72 horas.

TEMPERATURA MÁXIMA REGISTRADA AYER: 34,0° C

*El nivel de alerta se define en función del riesgo establecido por las temperaturas máximas previstas para hoy y los próximos 4 días y la temperatura máxima registrada ayer.

Para más información haga clic aquí:







Dirección General
de Salud Pública

Comunidad de Madrid

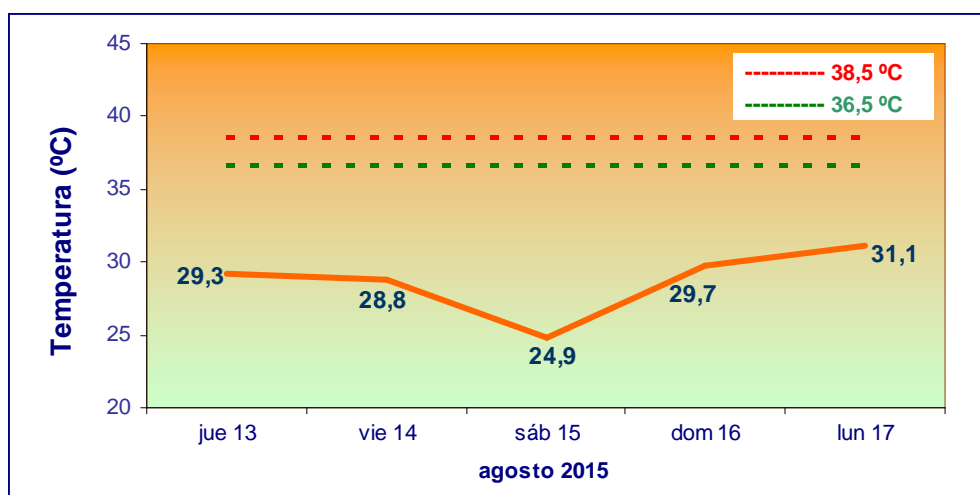
Boletín de Información. Olas de calor

Jueves, 13 de agosto de 2015

<p>NIVEL: 0</p> <p>NORMALIDAD</p> <p>Por T^a máxima prevista para hoy y los próximos 4 días que no supera los 36,5°C*</p>	
---	---

NIVEL 0: NORMALIDAD	
NIVEL 1: PRECAUCIÓN (ALERTA 1)	
NIVEL 2: ALTO RIESGO (ALERTA 2)	

Evolución de las temperaturas máximas previstas para hoy y los próximos 4 días

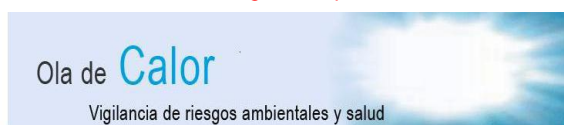


Elaboración propia a partir de la media de las temperaturas máximas previstas en los observatorios de Barajas, Cuatro Vientos, Getafe y Retiro. Datos meteorológicos facilitados por la Agencia Estatal de Meteorología. Ministerio de Agricultura, Alimentación y Medio Ambiente. La máxima fiabilidad de las previsiones alcanza las 72 horas.

TEMPERATURA MÁXIMA REGISTRADA AYER: 33,3° C

*El nivel de alerta se define en función del riesgo establecido por las temperaturas máximas previstas para hoy y los próximos 4 días y la temperatura máxima registrada ayer.

Para más información haga clic aquí:





Dirección General
de Salud Pública

Comunidad de Madrid

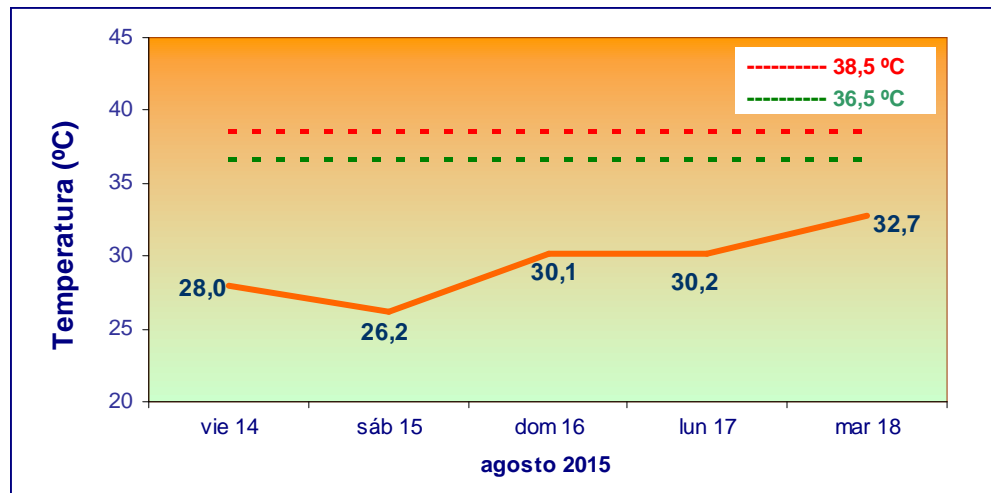
Boletín de Información. Olas de calor

Viernes, 14 de agosto de 2015

<p>NIVEL: 0</p> <p>NORMALIDAD</p> <p>Por T^a máxima prevista para hoy y los próximos 4 días que no supera los 36,5°C*</p>	
---	---

NIVEL 0: NORMALIDAD	
NIVEL 1: PRECAUCIÓN (ALERTA 1)	
NIVEL 2: ALTO RIESGO (ALERTA 2)	

Evolución de las temperaturas máximas previstas para hoy y los próximos 4 días



Elaboración propia a partir de la media de las temperaturas máximas previstas en los observatorios de Barajas, Cuatro Vientos, Getafe y Retiro. Datos meteorológicos facilitados por la Agencia Estatal de Meteorología. Ministerio de Agricultura, Alimentación y Medio Ambiente. La máxima fiabilidad de las previsiones alcanza las 72 horas.

TEMPERATURA MÁXIMA REGISTRADA AYER: 28,0° C

*El nivel de alerta se define en función del riesgo establecido por las temperaturas máximas previstas para hoy y los próximos 4 días y la temperatura máxima registrada ayer.

Para más información haga clic aquí:





Dirección General
de Salud Pública

Comunidad de Madrid

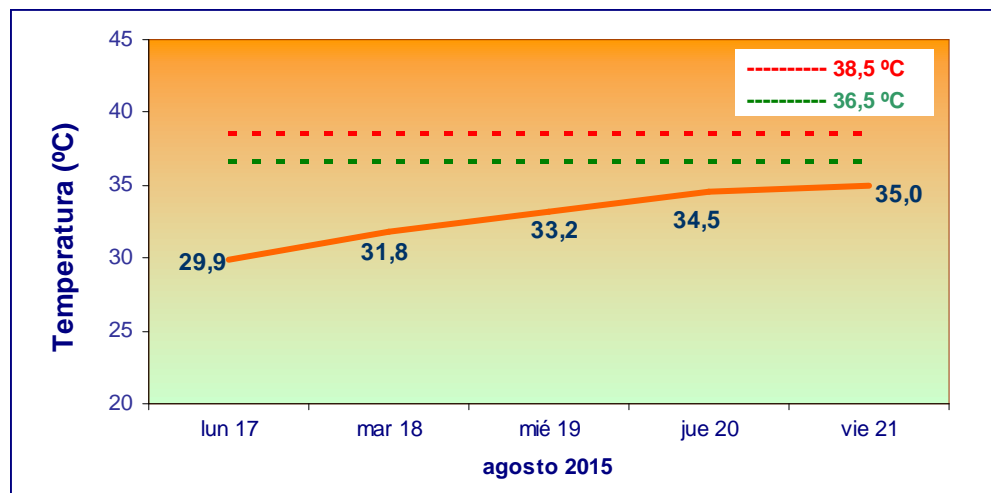
Boletín de Información. Olas de calor

Lunes, 17 de agosto de 2015

<p>NIVEL: 0</p> <p>NORMALIDAD</p> <p>Por T^a máxima prevista para hoy y los próximos 4 días que no supera los 36,5°C*</p>	
---	---

NIVEL 0: NORMALIDAD	
NIVEL 1: PRECAUCIÓN (ALERTA 1)	
NIVEL 2: ALTO RIESGO (ALERTA 2)	

Evolución de las temperaturas máximas previstas para hoy y los próximos 4 días



Elaboración propia a partir de la media de las temperaturas máximas previstas en los observatorios de Barajas, Cuatro Vientos, Getafe y Retiro. Datos meteorológicos facilitados por la Agencia Estatal de Meteorología. Ministerio de Agricultura, Alimentación y Medio Ambiente. La máxima fiabilidad de las previsiones alcanza las 72 horas.

TEMPERATURA MÁXIMA REGISTRADA AYER: 30,1° C

*El nivel de alerta se define en función del riesgo establecido por las temperaturas máximas previstas para hoy y los próximos 4 días y la temperatura máxima registrada ayer.

Para más información haga clic aquí:







Dirección General
de Salud Pública

Comunidad de Madrid

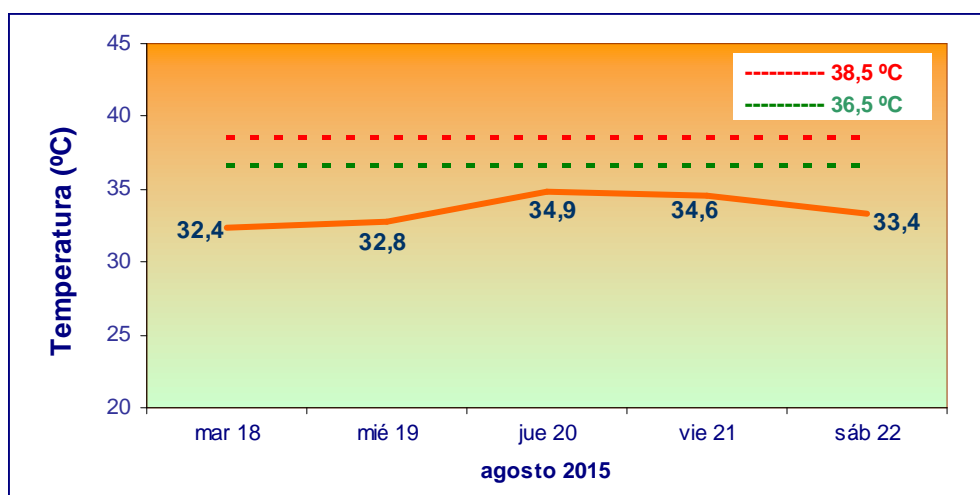
Boletín de Información. Olas de calor

Martes, 18 de agosto de 2015

<p>NIVEL: 0</p> <p>NORMALIDAD</p> <p>Por Tª máxima prevista para hoy y los próximos 4 días que no supera los 36,5°C*</p>	
--	---

NIVEL 0: NORMALIDAD	
NIVEL 1: PRECAUCIÓN (ALERTA 1)	
NIVEL 2: ALTO RIESGO (ALERTA 2)	

Evolución de las temperaturas máximas previstas para hoy y los próximos 4 días

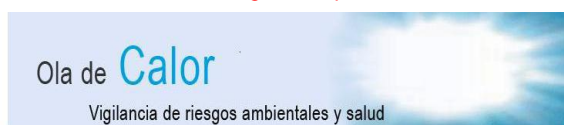


Elaboración propia a partir de la media de las temperaturas máximas previstas en los observatorios de Barajas, Cuatro Vientos, Getafe y Retiro. Datos meteorológicos facilitados por la Agencia Estatal de Meteorología. Ministerio de Agricultura, Alimentación y Medio Ambiente. La máxima fiabilidad de las previsiones alcanza las 72 horas.

TEMPERATURA MÁXIMA REGISTRADA AYER: 31,7° C

*El nivel de alerta se define en función del riesgo establecido por las temperaturas máximas previstas para hoy y los próximos 4 días y la temperatura máxima registrada ayer.

Para más información haga clic aquí:






Dirección General
de Salud Pública

Comunidad de Madrid

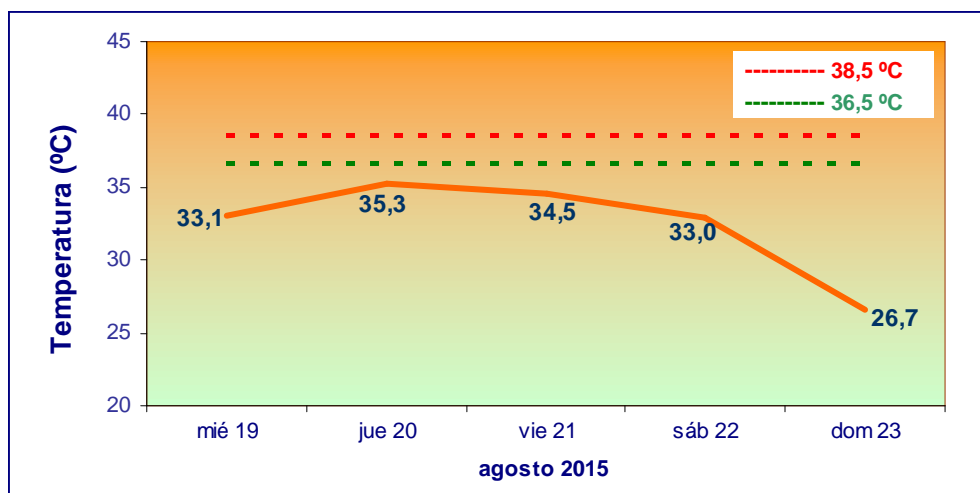
Boletín de Información. Olas de calor

Miércoles, 19 de agosto de 2015

<p>NIVEL: 0</p> <p>NORMALIDAD</p> <p>Por Tª máxima prevista para hoy y los próximos 4 días que no supera los 36,5°C*</p>	
--	---

NIVEL 0: NORMALIDAD	
NIVEL 1: PRECAUCIÓN (ALERTA 1)	
NIVEL 2: ALTO RIESGO (ALERTA 2)	

Evolución de las temperaturas máximas previstas para hoy y los próximos 4 días

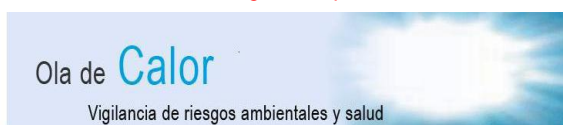


Elaboración propia a partir de la media de las temperaturas máximas previstas en los observatorios de Barajas, Cuatro Vientos, Getafe y Retiro. Datos meteorológicos facilitados por la Agencia Estatal de Meteorología. Ministerio de Agricultura, Alimentación y Medio Ambiente. La máxima fiabilidad de las previsiones alcanza las 72 horas.

TEMPERATURA MÁXIMA REGISTRADA AYER: 32,2° C

*El nivel de alerta se define en función del riesgo establecido por las temperaturas máximas previstas para hoy y los próximos 4 días y la temperatura máxima registrada ayer.

Para más información haga clic aquí:







Dirección General
de Salud Pública

Comunidad de Madrid

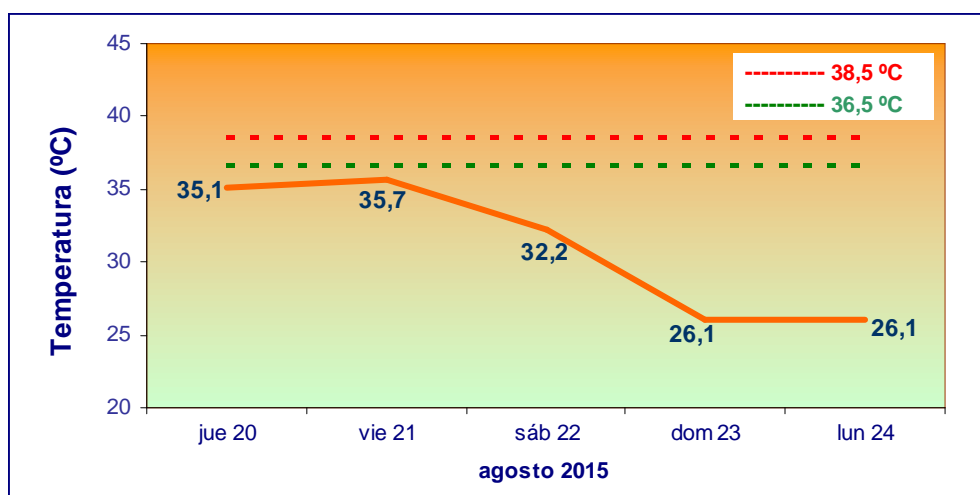
Boletín de Información. Olas de calor

Jueves, 20 de agosto de 2015

<p>NIVEL: 0</p> <p>NORMALIDAD</p> <p>Por T^a máxima prevista para hoy y los próximos 4 días que no supera los 36,5°C*</p>	
---	---

NIVEL 0: NORMALIDAD	
NIVEL 1: PRECAUCIÓN (ALERTA 1)	
NIVEL 2: ALTO RIESGO (ALERTA 2)	

Evolución de las temperaturas máximas previstas para hoy y los próximos 4 días

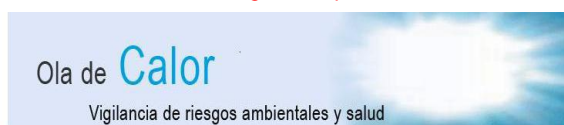


Elaboración propia a partir de la media de las temperaturas máximas previstas en los observatorios de Barajas, Cuatro Vientos, Getafe y Retiro. Datos meteorológicos facilitados por la Agencia Estatal de Meteorología. Ministerio de Agricultura, Alimentación y Medio Ambiente. La máxima fiabilidad de las previsiones alcanza las 72 horas.

TEMPERATURA MÁXIMA REGISTRADA AYER: 32,7° C

*El nivel de alerta se define en función del riesgo establecido por las temperaturas máximas previstas para hoy y los próximos 4 días y la temperatura máxima registrada ayer.

Para más información haga clic aquí:






Dirección General
de Salud Pública

Comunidad de Madrid

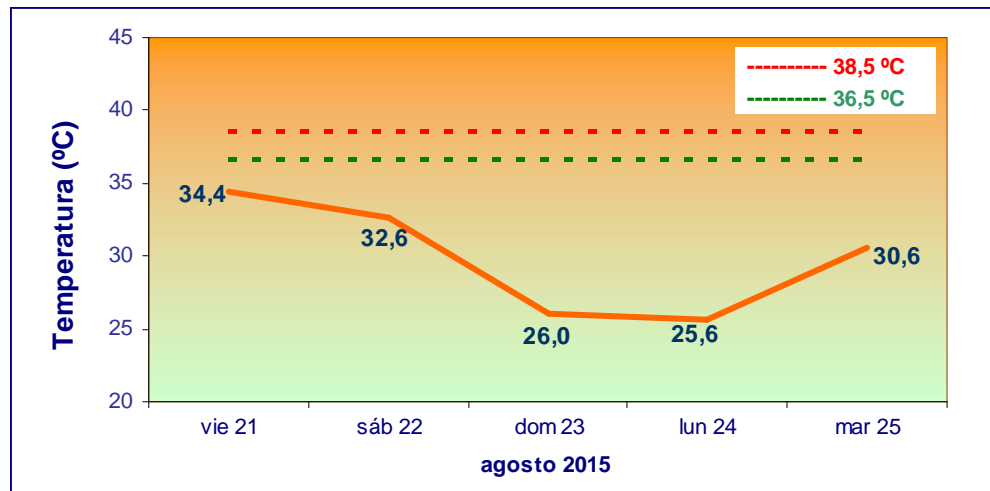
Boletín de Información. Olas de calor

Viernes, 21 de agosto de 2015

<p>NIVEL: 0</p> <p>NORMALIDAD</p> <p>Por T^a máxima prevista para hoy y los próximos 4 días que no supera los 36,5°C*</p>	
---	---

NIVEL 0: NORMALIDAD	
NIVEL 1: PRECAUCIÓN (ALERTA 1)	
NIVEL 2: ALTO RIESGO (ALERTA 2)	

Evolución de las temperaturas máximas previstas para hoy y los próximos 4 días



Elaboración propia a partir de la media de las temperaturas máximas previstas en los observatorios de Barajas, Cuatro Vientos, Getafe y Retiro. Datos meteorológicos facilitados por la Agencia Estatal de Meteorología. Ministerio de Agricultura, Alimentación y Medio Ambiente. La máxima fiabilidad de las previsiones alcanza las 72 horas.

TEMPERATURA MÁXIMA REGISTRADA AYER: 35,0° C

*El nivel de alerta se define en función del riesgo establecido por las temperaturas máximas previstas para hoy y los próximos 4 días y la temperatura máxima registrada ayer.

Para más información haga clic aquí:







Dirección General
de Salud Pública

Comunidad de Madrid

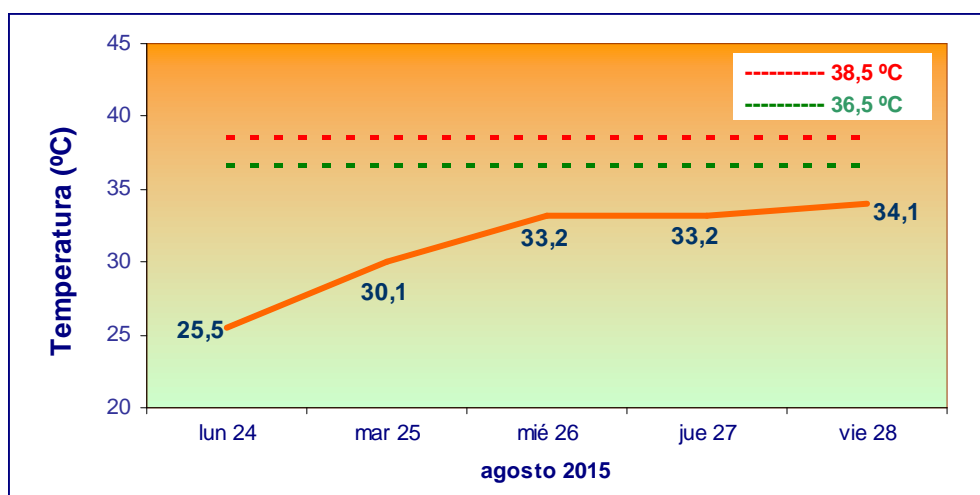
Boletín de Información. Olas de calor

Lunes, 24 de agosto de 2015

<p>NIVEL: 0</p> <p>NORMALIDAD</p> <p>Por T^a máxima prevista para hoy y los próximos 4 días que no supera los 36,5°C*</p>	
---	---

NIVEL 0: NORMALIDAD	
NIVEL 1: PRECAUCIÓN (ALERTA 1)	
NIVEL 2: ALTO RIESGO (ALERTA 2)	

Evolución de las temperaturas máximas previstas para hoy y los próximos 4 días

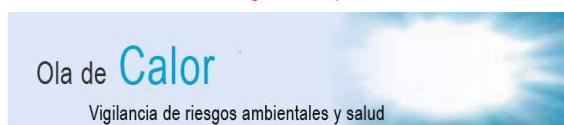


Elaboración propia a partir de la media de las temperaturas máximas previstas en los observatorios de Barajas, Cuatro Vientos, Getafe y Retiro. Datos meteorológicos facilitados por la Agencia Estatal de Meteorología. Ministerio de Agricultura, Alimentación y Medio Ambiente. La máxima fiabilidad de las previsiones alcanza las 72 horas.

TEMPERATURA MÁXIMA REGISTRADA AYER: 25,8° C

*El nivel de alerta se define en función del riesgo establecido por las temperaturas máximas previstas para hoy y los próximos 4 días y la temperatura máxima registrada ayer.

Para más información haga clic aquí:







Dirección General
de Salud Pública

Comunidad de Madrid

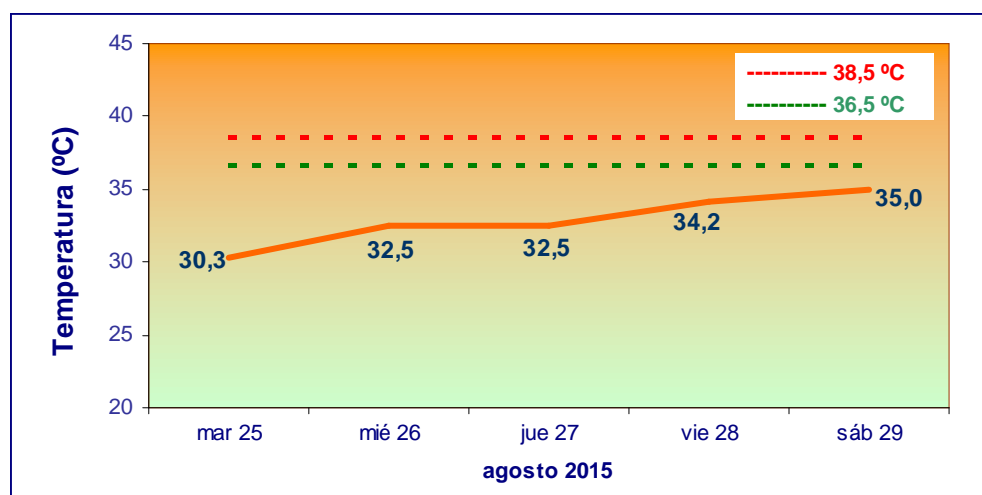
Boletín de Información. Olas de calor

Martes, 25 de agosto de 2015

<p>NIVEL: 0</p> <p>NORMALIDAD</p> <p>Por T^a máxima prevista para hoy y los próximos 4 días que no supera los 36,5°C*</p>	
---	---

NIVEL 0: NORMALIDAD	
NIVEL 1: PRECAUCIÓN (ALERTA 1)	
NIVEL 2: ALTO RIESGO (ALERTA 2)	

Evolución de las temperaturas máximas previstas para hoy y los próximos 4 días

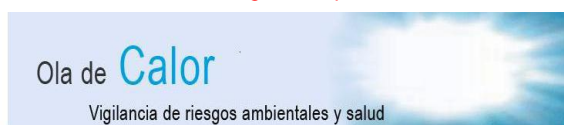


Elaboración propia a partir de la media de las temperaturas máximas previstas en los observatorios de Barajas, Cuatro Vientos, Getafe y Retiro. Datos meteorológicos facilitados por la Agencia Estatal de Meteorología. Ministerio de Agricultura, Alimentación y Medio Ambiente. La máxima fiabilidad de las previsiones alcanza las 72 horas.

TEMPERATURA MÁXIMA REGISTRADA AYER: 25,1° C

*El nivel de alerta se define en función del riesgo establecido por las temperaturas máximas previstas para hoy y los próximos 4 días y la temperatura máxima registrada ayer.

Para más información haga clic aquí:



Dirección General de Salud Pública

Comunidad de Madrid

Boletín de Información. Olas de calor

Miércoles, 26 de agosto de 2015

NIVEL DE ALERTA: 1

PRECAUCIÓN

Por T^a máxima prevista para el sábado y domingo superior a 36,5°C*



NIVEL 0: NORMALIDAD



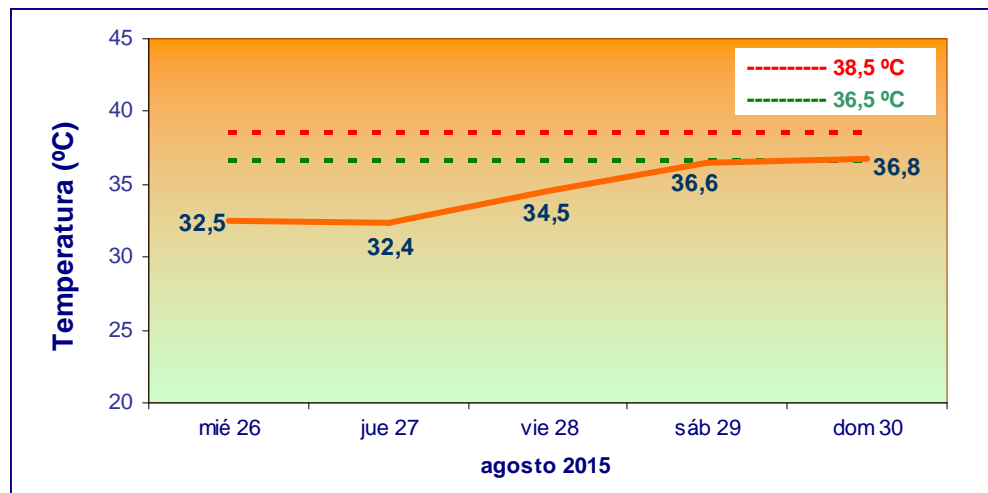
NIVEL 1: PRECAUCIÓN (ALERTA 1)



NIVEL 2: ALTO RIESGO (ALERTA 2)



Evolución de las temperaturas máximas previstas para hoy y los próximos 4 días



Elaboración propia a partir de la media de las temperaturas máximas previstas en los observatorios de Barajas, Cuatro Vientos, Getafe y Retiro. Datos meteorológicos facilitados por la Agencia Estatal de Meteorología. Ministerio de Agricultura, Alimentación y Medio Ambiente. La máxima fiabilidad de las previsiones alcanza las 72 horas.

TEMPERATURA MÁXIMA REGISTRADA AYER: 29,8° C

*El nivel de alerta se define en función del riesgo establecido por las temperaturas máximas previstas para hoy y los próximos 4 días y la temperatura máxima registrada ayer.

Para más información haga clic aquí:

Ola de **Calor**

Vigilancia de riesgos ambientales y salud



Dirección General
de Salud Pública

Comunidad de Madrid

Boletín de Información. Olas de calor

Jueves, 27 de agosto de 2015

NIVEL DE ALERTA: 1

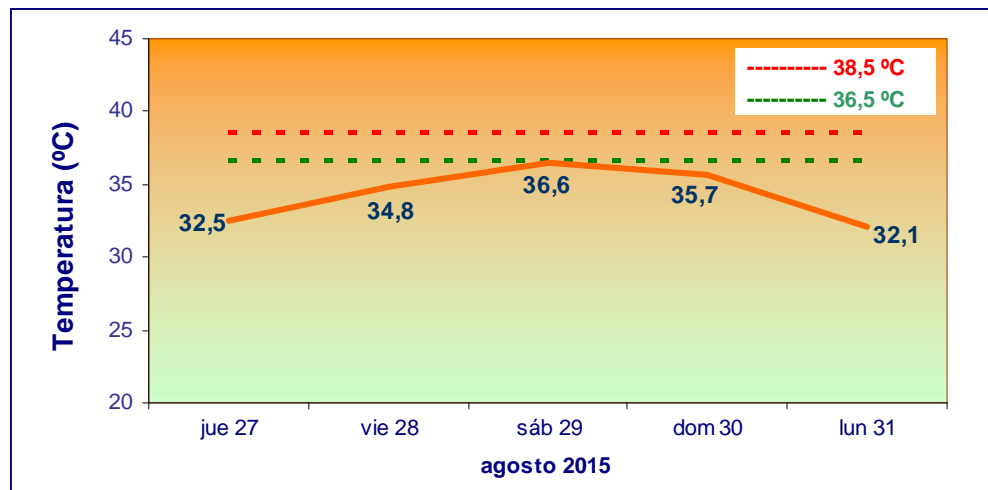
PRECAUCIÓN

Por T^a máxima prevista para el sábado superior a 36,5°C*



NIVEL 0: NORMALIDAD	
NIVEL 1: PRECAUCIÓN (ALERTA 1)	
NIVEL 2: ALTO RIESGO (ALERTA 2)	

Evolución de las temperaturas máximas previstas para hoy y los próximos 4 días



Elaboración propia a partir de la media de las temperaturas máximas previstas en los observatorios de Barajas, Cuatro Vientos, Getafe y Retiro. Datos meteorológicos facilitados por la Agencia Estatal de Meteorología. Ministerio de Agricultura, Alimentación y Medio Ambiente. La máxima fiabilidad de las previsiones alcanza las 72 horas.

TEMPERATURA MÁXIMA REGISTRADA AYER: 32,7° C

*El nivel de alerta se define en función del riesgo establecido por las temperaturas máximas previstas para hoy y los próximos 4 días y la temperatura máxima registrada ayer.

Para más información haga clic aquí:






Dirección General
de Salud Pública

Comunidad de Madrid

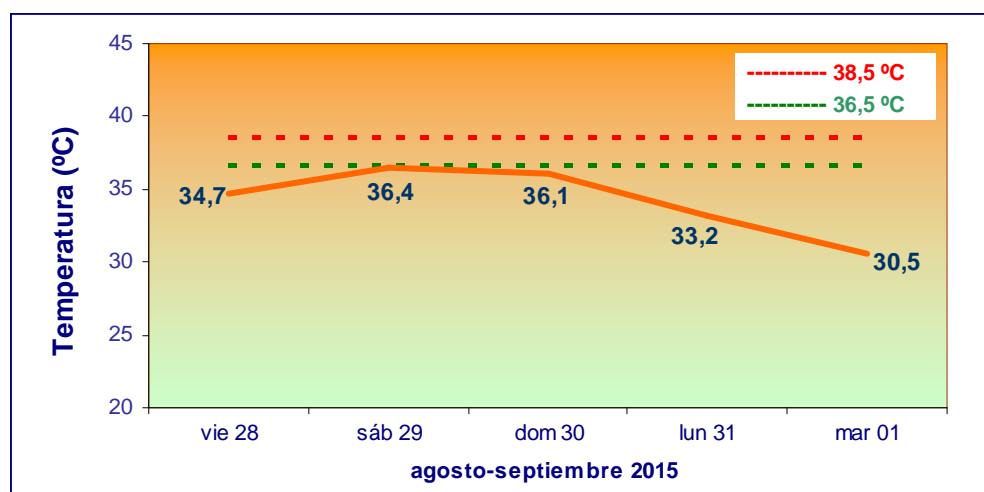
Boletín de Información. Olas de calor

Viernes, 28 de agosto de 2015

<p>NIVEL: 0</p> <p>NORMALIDAD</p> <p>Por T^a máxima prevista para hoy y los próximos 4 días que no supera los 36,5°C*</p>	
---	---

NIVEL 0: NORMALIDAD	
NIVEL 1: PRECAUCIÓN (ALERTA 1)	
NIVEL 2: ALTO RIESGO (ALERTA 2)	

Evolución de las temperaturas máximas previstas para hoy y los próximos 4 días



Elaboración propia a partir de la media de las temperaturas máximas previstas en los observatorios de Barajas, Cuatro Vientos, Getafe y Retiro. Datos meteorológicos facilitados por la Agencia Estatal de Meteorología. Ministerio de Agricultura, Alimentación y Medio Ambiente. La máxima fiabilidad de las previsiones alcanza las 72 horas.

TEMPERATURA MÁXIMA REGISTRADA AYER: 32,1° C

*El nivel de alerta se define en función del riesgo establecido por las temperaturas máximas previstas para hoy y los próximos 4 días y la temperatura máxima registrada ayer.

Para más información haga clic aquí:






Dirección General
de Salud Pública

Comunidad de Madrid

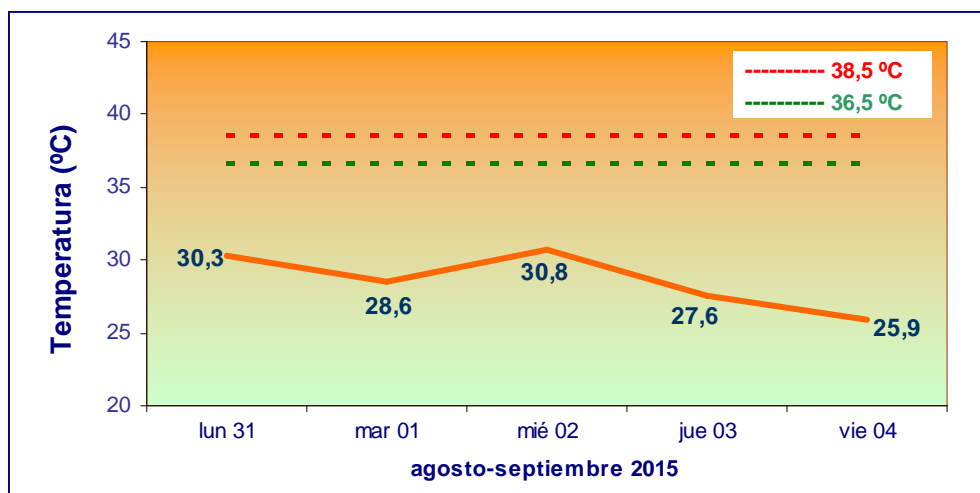
Boletín de Información. Olas de calor

Lunes, 31 de agosto de 2015

<p>NIVEL: 0</p> <p>NORMALIDAD</p> <p>Por T^a máxima prevista para hoy y los próximos 4 días que no supera los 36,5°C*</p>	
---	---

NIVEL 0: NORMALIDAD	
NIVEL 1: PRECAUCIÓN (ALERTA 1)	
NIVEL 2: ALTO RIESGO (ALERTA 2)	

Evolución de las temperaturas máximas previstas para hoy y los próximos 4 días

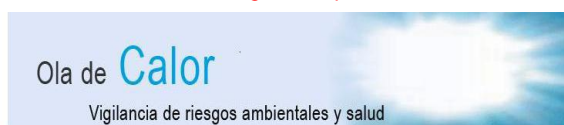


Elaboración propia a partir de la media de las temperaturas máximas previstas en los observatorios de Barajas, Cuatro Vientos, Getafe y Retiro. Datos meteorológicos facilitados por la Agencia Estatal de Meteorología. Ministerio de Agricultura, Alimentación y Medio Ambiente. La máxima fiabilidad de las previsiones alcanza las 72 horas.

TEMPERATURA MÁXIMA REGISTRADA AYER: 35,5° C

*El nivel de alerta se define en función del riesgo establecido por las temperaturas máximas previstas para hoy y los próximos 4 días y la temperatura máxima registrada ayer.

Para más información haga clic aquí:





Dirección General
de Salud Pública

Comunidad de Madrid

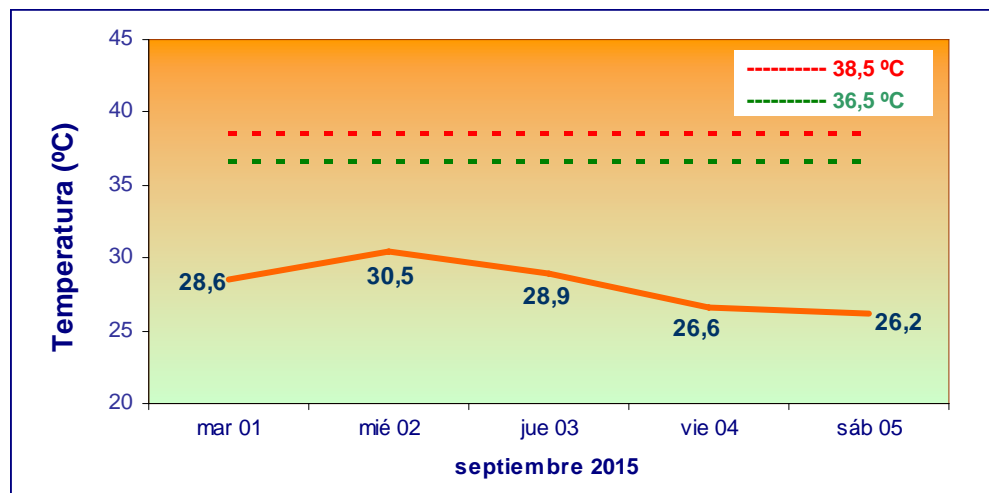
Boletín de Información. Olas de calor

Martes, 1 de septiembre de 2015

<p>NIVEL: 0</p> <p>NORMALIDAD</p> <p>Por T^a máxima prevista para hoy y los próximos 4 días que no supera los 36,5°C*</p>	
---	---

NIVEL 0: NORMALIDAD	
NIVEL 1: PRECAUCIÓN (ALERTA 1)	
NIVEL 2: ALTO RIESGO (ALERTA 2)	

Evolución de las temperaturas máximas previstas para hoy y los próximos 4 días



Elaboración propia a partir de la media de las temperaturas máximas previstas en los observatorios de Barajas, Cuatro Vientos, Getafe y Retiro. Datos meteorológicos facilitados por la Agencia Estatal de Meteorología. Ministerio de Agricultura, Alimentación y Medio Ambiente. La máxima fiabilidad de las previsiones alcanza las 72 horas.

TEMPERATURA MÁXIMA REGISTRADA AYER: 28,3° C


*El nivel de alerta se define en función del riesgo establecido por las temperaturas máximas previstas para hoy y los próximos 4 días y la temperatura máxima registrada ayer.




Para más información haga clic aquí:



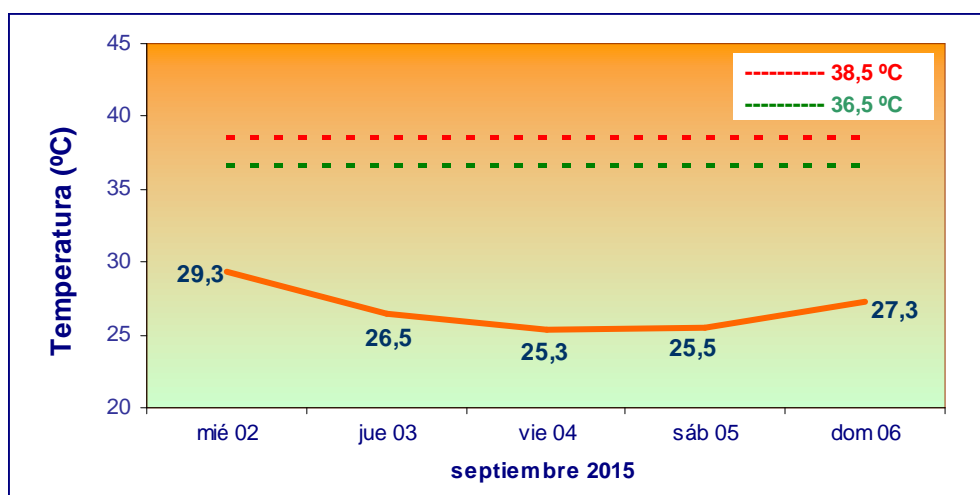
Boletín de Información. Olas de calor

Miércoles, 2 de septiembre de 2015

<p>NIVEL: 0</p> <p>NORMALIDAD</p> <p>Por T^a máxima prevista para hoy y los próximos 4 días que no supera los 36,5°C*</p>	
---	---

NIVEL 0: NORMALIDAD	
NIVEL 1: PRECAUCIÓN (ALERTA 1)	
NIVEL 2: ALTO RIESGO (ALERTA 2)	

Evolución de las temperaturas máximas previstas para hoy y los próximos 4 días

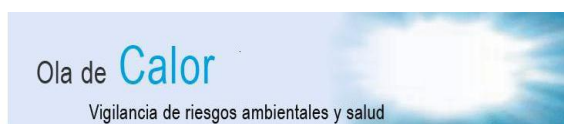


Elaboración propia a partir de la media de las temperaturas máximas previstas en los observatorios de Barajas, Cuatro Vientos, Getafe y Retiro. Datos meteorológicos facilitados por la Agencia Estatal de Meteorología. Ministerio de Agricultura, Alimentación y Medio Ambiente. La máxima fiabilidad de las previsiones alcanza las 72 horas.

TEMPERATURA MÁXIMA REGISTRADA AYER: 30,0° C

*El nivel de alerta se define en función del riesgo establecido por las temperaturas máximas previstas para hoy y los próximos 4 días y la temperatura máxima registrada ayer.

Para más información haga clic aquí:




Dirección General de Salud Pública
CONSEJERÍA DE SANIDAD

Comunidad de Madrid

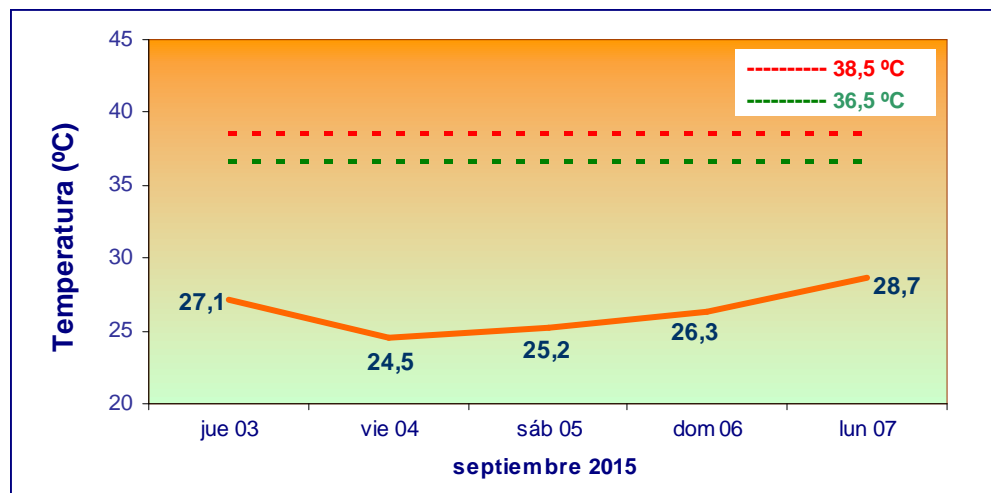
Boletín de Información. Olas de calor

Jueves, 3 de septiembre de 2015

<p>NIVEL: 0</p> <p>NORMALIDAD</p> <p>Por T^a máxima prevista para hoy y los próximos 4 días que no supera los 36,5°C*</p>	
---	---

NIVEL 0: NORMALIDAD	
NIVEL 1: PRECAUCIÓN (ALERTA 1)	
NIVEL 2: ALTO RIESGO (ALERTA 2)	

Evolución de las temperaturas máximas previstas para hoy y los próximos 4 días



Elaboración propia a partir de la media de las temperaturas máximas previstas en los observatorios de Barajas, Cuatro Vientos, Getafe y Retiro. Datos meteorológicos facilitados por la Agencia Estatal de Meteorología. Ministerio de Agricultura, Alimentación y Medio Ambiente. La máxima fiabilidad de las previsiones alcanza las 72 horas.

TEMPERATURA MÁXIMA REGISTRADA AYER: 30,4° C

*El nivel de alerta se define en función del riesgo establecido por las temperaturas máximas previstas para hoy y los próximos 4 días y la temperatura máxima registrada ayer.

Para más información haga clic aquí:




Dirección General de Salud Pública
CONSEJERÍA DE SANIDAD

Comunidad de Madrid

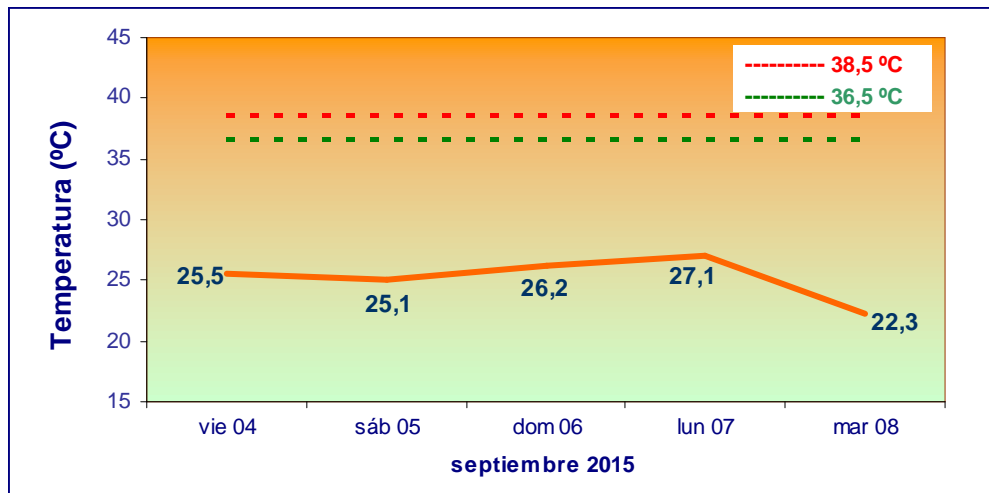
Boletín de Información. Olas de calor

Viernes, 4 de septiembre de 2015

<p>NIVEL: 0</p> <p>NORMALIDAD</p> <p>Por T^a máxima prevista para hoy y los próximos 4 días que no supera los 36,5°C*</p>	
---	---

NIVEL 0: NORMALIDAD	
NIVEL 1: PRECAUCIÓN (ALERTA 1)	
NIVEL 2: ALTO RIESGO (ALERTA 2)	

Evolución de las temperaturas máximas previstas para hoy y los próximos 4 días



Elaboración propia a partir de la media de las temperaturas máximas previstas en los observatorios de Barajas, Cuatro Vientos, Getafe y Retiro. Datos meteorológicos facilitados por la Agencia Estatal de Meteorología. Ministerio de Agricultura, Alimentación y Medio Ambiente. La máxima fiabilidad de las previsiones alcanza las 72 horas.

TEMPERATURA MÁXIMA REGISTRADA AYER: 26,9° C

*El nivel de alerta se define en función del riesgo establecido por las temperaturas máximas previstas para hoy y los próximos 4 días y la temperatura máxima registrada ayer.

Para más información haga clic aquí:




Dirección General de Salud Pública
CONSEJERÍA DE SANIDAD

Comunidad de Madrid

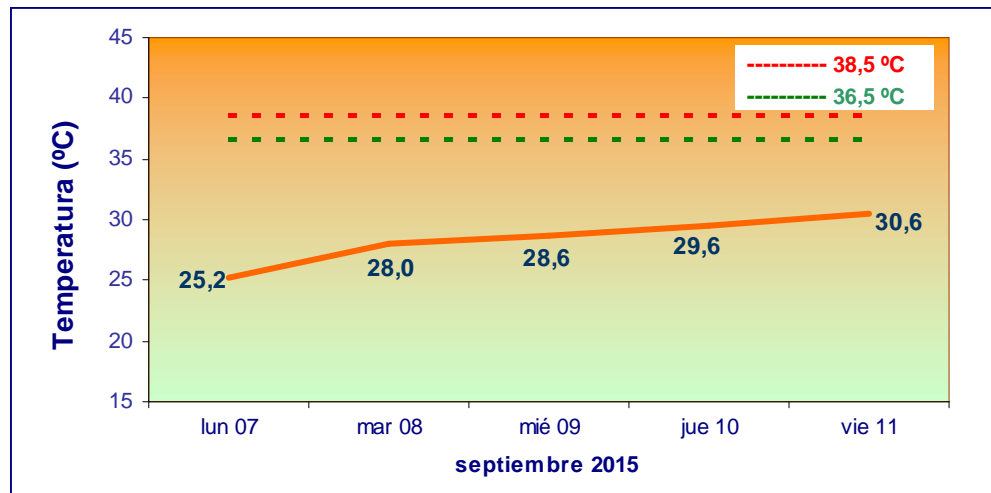
Boletín de Información. Olas de calor

Lunes, 7 de septiembre de 2015

<p>NIVEL: 0</p> <p>NORMALIDAD</p> <p>Por T^a máxima prevista para hoy y los próximos 4 días que no supera los 36,5°C*</p>	
---	---

NIVEL 0: NORMALIDAD	
NIVEL 1: PRECAUCIÓN (ALERTA 1)	
NIVEL 2: ALTO RIESGO (ALERTA 2)	

Evolución de las temperaturas máximas previstas para hoy y los próximos 4 días



Elaboración propia a partir de la media de las temperaturas máximas previstas en los observatorios de Barajas, Cuatro Vientos, Getafe y Retiro. Datos meteorológicos facilitados por la Agencia Estatal de Meteorología. Ministerio de Agricultura, Alimentación y Medio Ambiente. La máxima fiabilidad de las previsiones alcanza las 72 horas.

TEMPERATURA MÁXIMA REGISTRADA AYER: 27,9° C

*El nivel de alerta se define en función del riesgo establecido por las temperaturas máximas previstas para hoy y los próximos 4 días y la temperatura máxima registrada ayer.

Para más información haga clic aquí:





Dirección General de Salud Pública
CONSEJERÍA DE SANIDAD

Comunidad de Madrid

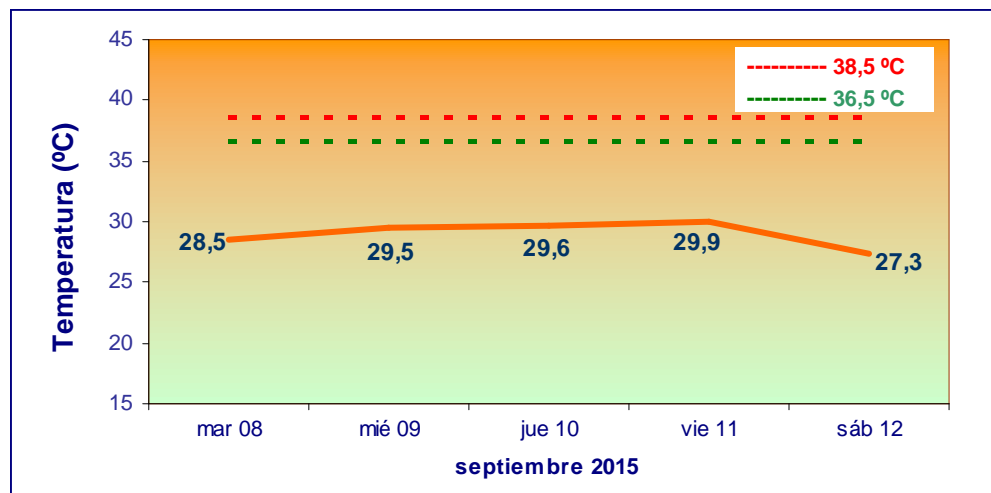
Boletín de Información. Olas de calor

Martes, 8 de septiembre de 2015

<p>NIVEL: 0</p> <p>NORMALIDAD</p> <p>Por T^a máxima prevista para hoy y los próximos 4 días que no supera los 36,5°C*</p>	
---	---

NIVEL 0: NORMALIDAD	
NIVEL 1: PRECAUCIÓN (ALERTA 1)	
NIVEL 2: ALTO RIESGO (ALERTA 2)	

Evolución de las temperaturas máximas previstas para hoy y los próximos 4 días



Elaboración propia a partir de la media de las temperaturas máximas previstas en los observatorios de Barajas, Cuatro Vientos, Getafe y Retiro. Datos meteorológicos facilitados por la Agencia Estatal de Meteorología. Ministerio de Agricultura, Alimentación y Medio Ambiente. La máxima fiabilidad de las previsiones alcanza las 72 horas.

TEMPERATURA MÁXIMA REGISTRADA AYER: 27,3° C

*El nivel de alerta se define en función del riesgo establecido por las temperaturas máximas previstas para hoy y los próximos 4 días y la temperatura máxima registrada ayer.

Para más información haga clic aquí:




Dirección General de Salud Pública
CONSEJERÍA DE SANIDAD

Comunidad de Madrid

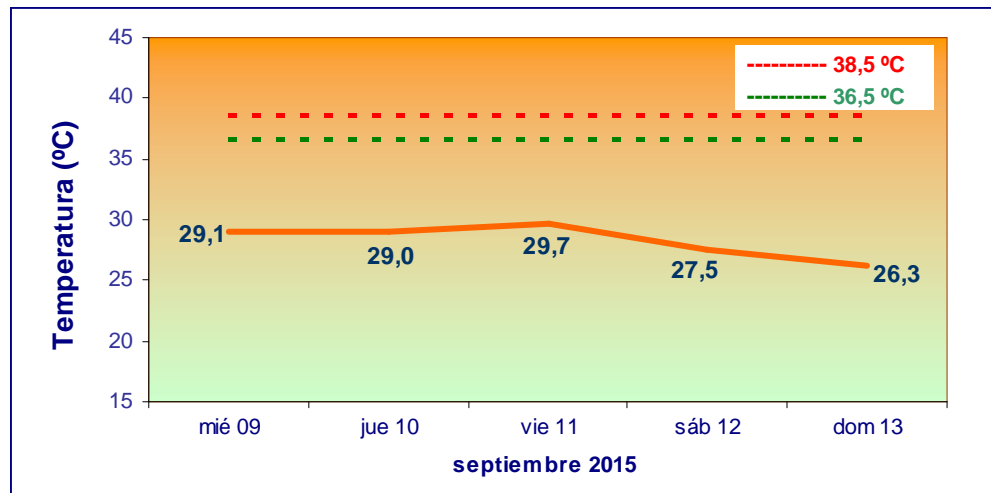
Boletín de Información. Olas de calor

Miércoles, 9 de septiembre de 2015

<p>NIVEL: 0</p> <p>NORMALIDAD</p> <p>Por T^a máxima prevista para hoy y los próximos 4 días que no supera los 36,5°C*</p>	
---	---

NIVEL 0: NORMALIDAD	
NIVEL 1: PRECAUCIÓN (ALERTA 1)	
NIVEL 2: ALTO RIESGO (ALERTA 2)	

Evolución de las temperaturas máximas previstas para hoy y los próximos 4 días



Elaboración propia a partir de la media de las temperaturas máximas previstas en los observatorios de Barajas, Cuatro Vientos, Getafe y Retiro. Datos meteorológicos facilitados por la Agencia Estatal de Meteorología. Ministerio de Agricultura, Alimentación y Medio Ambiente. La máxima fiabilidad de las previsiones alcanza las 72 horas.

TEMPERATURA MÁXIMA REGISTRADA AYER: 28,7° C

*El nivel de alerta se define en función del riesgo establecido por las temperaturas máximas previstas para hoy y los próximos 4 días y la temperatura máxima registrada ayer.

Para más información haga clic aquí:




Dirección General de Salud Pública
CONSEJERÍA DE SANIDAD

Comunidad de Madrid

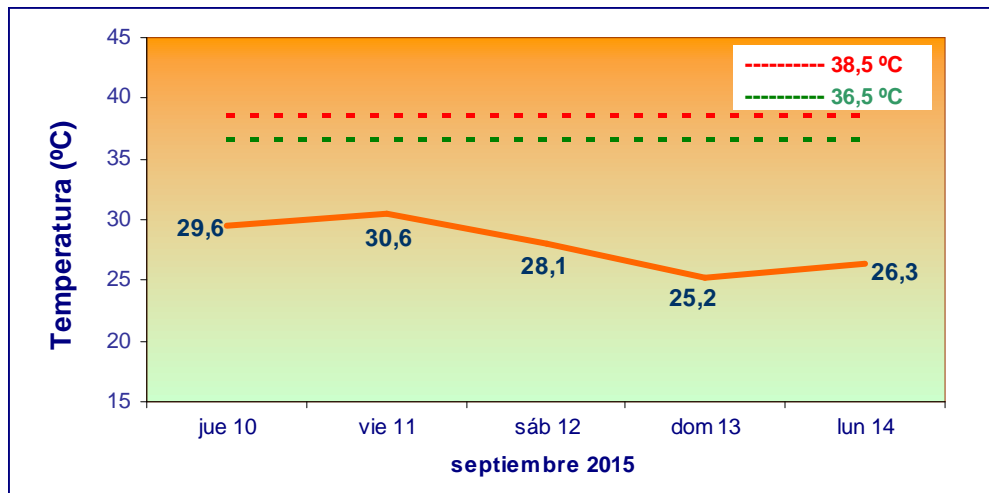
Boletín de Información. Olas de calor

Jueves, 10 de septiembre de 2015

<p>NIVEL: 0</p> <p>NORMALIDAD</p> <p>Por T^a máxima prevista para hoy y los próximos 4 días que no supera los 36,5°C*</p>	
---	---

NIVEL 0: NORMALIDAD	
NIVEL 1: PRECAUCIÓN (ALERTA 1)	
NIVEL 2: ALTO RIESGO (ALERTA 2)	

Evolución de las temperaturas máximas previstas para hoy y los próximos 4 días



Elaboración propia a partir de la media de las temperaturas máximas previstas en los observatorios de Barajas, Cuatro Vientos, Getafe y Retiro. Datos meteorológicos facilitados por la Agencia Estatal de Meteorología. Ministerio de Agricultura, Alimentación y Medio Ambiente. La máxima fiabilidad de las previsiones alcanza las 72 horas.

TEMPERATURA MÁXIMA REGISTRADA AYER: 28,8° C

*El nivel de alerta se define en función del riesgo establecido por las temperaturas máximas previstas para hoy y los próximos 4 días y la temperatura máxima registrada ayer.

Para más información haga clic aquí:







Dirección General de Salud Pública
CONSEJERÍA DE SANIDAD

Comunidad de Madrid

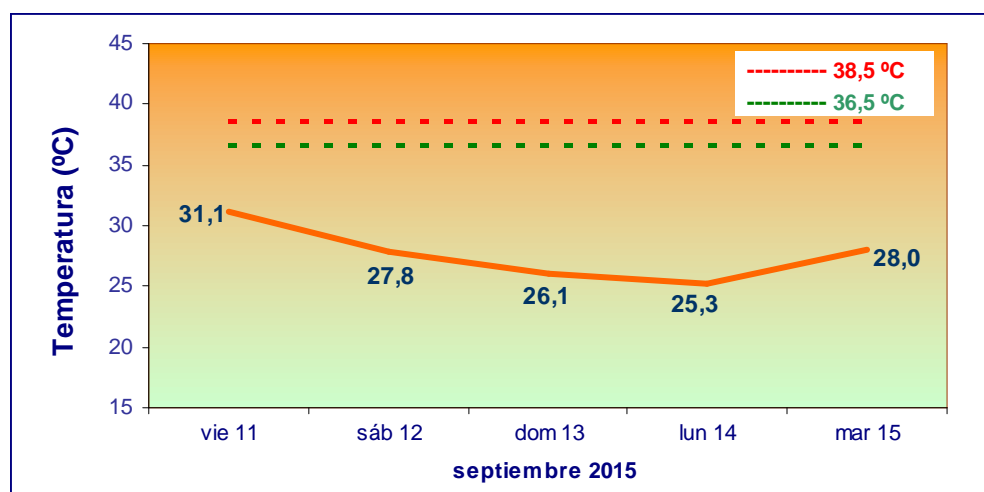
Boletín de Información. Olas de calor

Viernes, 11 de septiembre de 2015

<p>NIVEL: 0</p> <p>NORMALIDAD</p> <p>Por T^a máxima prevista para hoy y los próximos 4 días que no supera los 36,5°C*</p>	
---	---

NIVEL 0: NORMALIDAD	
NIVEL 1: PRECAUCIÓN (ALERTA 1)	
NIVEL 2: ALTO RIESGO (ALERTA 2)	

Evolución de las temperaturas máximas previstas para hoy y los próximos 4 días

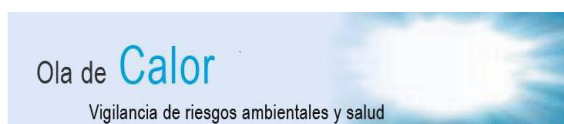


Elaboración propia a partir de la media de las temperaturas máximas previstas en los observatorios de Barajas, Cuatro Vientos, Getafe y Retiro. Datos meteorológicos facilitados por la Agencia Estatal de Meteorología. Ministerio de Agricultura, Alimentación y Medio Ambiente. La máxima fiabilidad de las previsiones alcanza las 72 horas.

TEMPERATURA MÁXIMA REGISTRADA AYER: 28,6° C

*El nivel de alerta se define en función del riesgo establecido por las temperaturas máximas previstas para hoy y los próximos 4 días y la temperatura máxima registrada ayer.

Para más información haga clic aquí:






Dirección General de Salud Pública
CONSEJERÍA DE SANIDAD

Comunidad de Madrid

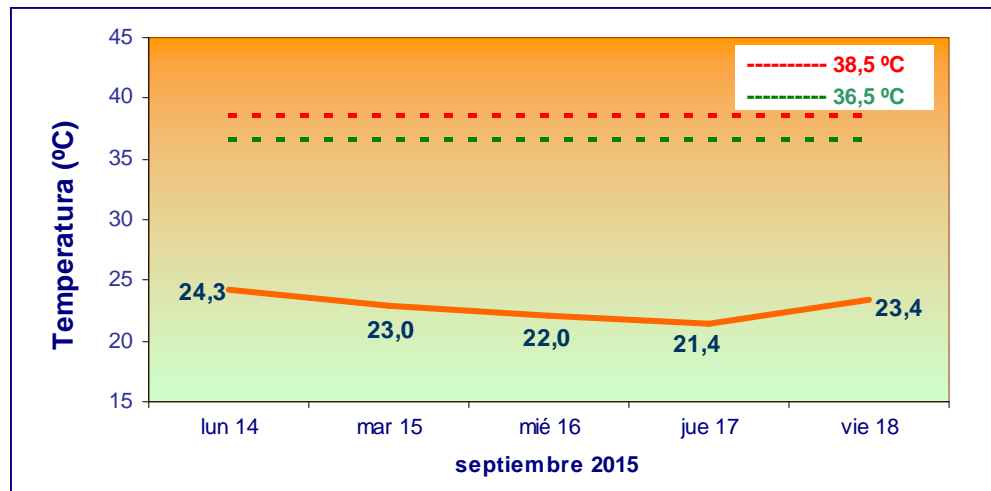
Boletín de Información. Olas de calor

Lunes, 14 de septiembre de 2015

<p>NIVEL: 0</p> <p>NORMALIDAD</p> <p>Por T^a máxima prevista para hoy y los próximos 4 días que no supera los 36,5°C*</p>	
---	---

NIVEL 0: NORMALIDAD	
NIVEL 1: PRECAUCIÓN (ALERTA 1)	
NIVEL 2: ALTO RIESGO (ALERTA 2)	

Evolución de las temperaturas máximas previstas para hoy y los próximos 4 días



Elaboración propia a partir de la media de las temperaturas máximas previstas en los observatorios de Barajas, Cuatro Vientos, Getafe y Retiro. Datos meteorológicos facilitados por la Agencia Estatal de Meteorología. Ministerio de Agricultura, Alimentación y Medio Ambiente. La máxima fiabilidad de las previsiones alcanza las 72 horas.

TEMPERATURA MÁXIMA REGISTRADA AYER: 24,6° C

*El nivel de alerta se define en función del riesgo establecido por las temperaturas máximas previstas para hoy y los próximos 4 días y la temperatura máxima registrada ayer.

Para más información haga clic aquí:




Dirección General de Salud Pública
CONSEJERÍA DE SANIDAD

Comunidad de Madrid

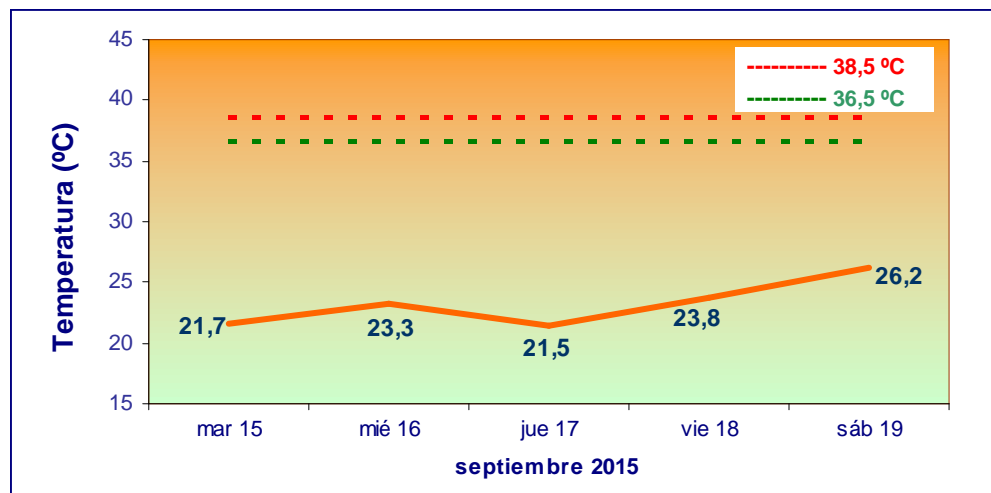
Boletín de Información. Olas de calor

Martes, 15 de septiembre de 2015

<p>NIVEL: 0</p> <p>NORMALIDAD</p> <p>Por T^a máxima prevista para hoy y los próximos 4 días que no supera los 36,5°C*</p>	
---	---

NIVEL 0: NORMALIDAD	
NIVEL 1: PRECAUCIÓN (ALERTA 1)	
NIVEL 2: ALTO RIESGO (ALERTA 2)	

Evolución de las temperaturas máximas previstas para hoy y los próximos 4 días



Elaboración propia a partir de la media de las temperaturas máximas previstas en los observatorios de Barajas, Cuatro Vientos, Getafe y Retiro. Datos meteorológicos facilitados por la Agencia Estatal de Meteorología. Ministerio de Agricultura, Alimentación y Medio Ambiente. La máxima fiabilidad de las previsiones alcanza las 72 horas.

TEMPERATURA MÁXIMA REGISTRADA AYER: 24,0° C

*El nivel de alerta se define en función del riesgo establecido por las temperaturas máximas previstas para hoy y los próximos 4 días y la temperatura máxima registrada ayer.

Para más información haga clic aquí:



Dirección General de Salud Pública
CONSEJERÍA DE SANIDAD

Comunidad de Madrid

Boletín de Información. Olas de calor

RECOMENDACIONES PARA PREVENIR LOS EFECTOS DEL CALOR SOBRE LA SALUD

El exceso de calor puede producir efectos perjudiciales para la salud de las personas, especialmente si son mayores, enfermos crónicos o niños. Los siguientes consejos nos pueden ser de gran utilidad.

Protéjase del calor

- Evite salir a la calle en las horas más calurosas del día.
- No se esfuerce demasiado cuando esté haciendo mucho calor.
- Si tiene que salir permanezca a ser posible a la sombra.
- Cúbrase la cabeza con un sombrero o gorra y utilice ropa ligera de colores claros.
- Cierre las persianas y eche los toldos de las fachadas expuestas al sol.
- Nunca deje a nadie, sobre todo niños pequeños y ancianos, en un vehículo expuesto al sol en verano.

Refrésquese

- Beba bastante agua y con frecuencia (al menos 2 litros diarios), aunque no sienta sed.
- Evite el exceso de alcohol, las bebidas con mucha cafeína y las comidas copiosas y calientes.
- Aumente el consumo de frutas de verano y verduras (gazpachos ligeros y ensaladas frías) para recargar el organismo de sales minerales.
- Permanezca durante el mayor tiempo posible dentro de su casa en la sala más fresca.
- Si en su domicilio no hay un sitio fresco o con aire acondicionado acérquese, al menos durante algunas horas, a un centro refrigerado cercano (centro comercial, centros de la tercera edad, biblioteca....).

Pida ayuda e información

- En caso de que esté tomando algún medicamento, o si nota síntomas no habituales o que le hagan preocuparse, consulte a su médico o enfermera en su centro de salud o a su farmacéutico.
- Pida ayuda a un pariente o a un vecino, si se nota indispuesto por el calor. Si no tiene a nadie cercano, llame a los Servicios Sociales de su Ayuntamiento. Infórmese del estado de salud de las personas vecinas que viven solas y ayúdeles, poniéndoles en contacto con los Servicios Sociales de su localidad.

Es importante que recuerde

- Que existen situaciones de agotamiento por calor y/o aparición de calambres que requieren también de cuidados de rehidratación. En estos casos es necesario cesar toda actividad, beber líquidos y refrescar el cuerpo. Y si los síntomas se agravan, consultar con su Centro de Salud o llamar al 112.