




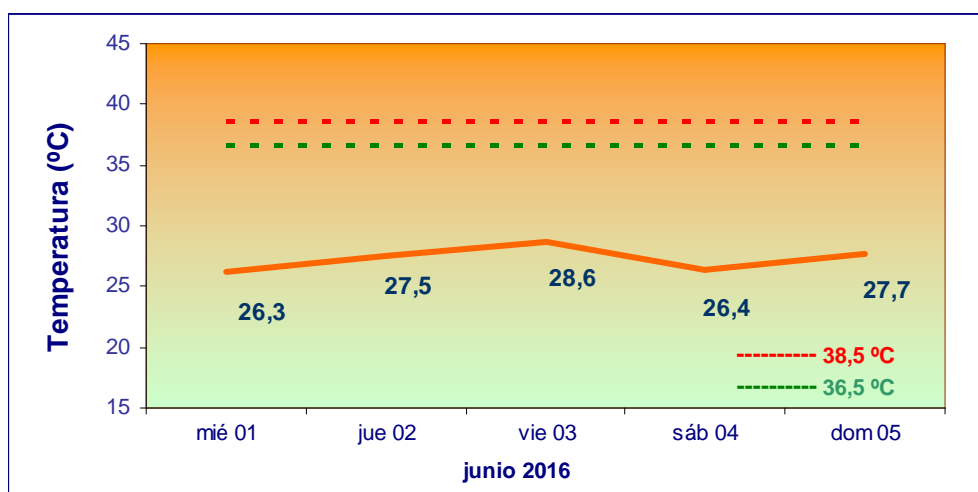
Boletín de Información. Olas de calor

Miércoles, 1 de junio de 2016

<p>NIVEL: 0</p> <p>NORMALIDAD</p> <p>Por T^a máxima prevista para hoy y los próximos 4 días que no supera los 36,5°C*</p>	
---	---

NIVEL 0: NORMALIDAD	
NIVEL 1: PRECAUCIÓN (ALERTA 1)	
NIVEL 2: ALTO RIESGO (ALERTA 2)	

Evolución de las temperaturas máximas previstas para hoy y los próximos 4 días



Elaboración propia a partir de la media de las temperaturas máximas previstas en los observatorios de Barajas, Cuatro Vientos, Getafe y Retiro. Datos meteorológicos facilitados por la Agencia Estatal de Meteorología. Ministerio de Agricultura, Alimentación y Medio Ambiente. La máxima fiabilidad de las previsiones alcanza las 72 horas.

TEMPERATURA MÁXIMA REGISTRADA AYER: 24,2 °C

*El nivel de alerta se define en función del riesgo establecido por las temperaturas máximas previstas para hoy y los próximos 4 días y la temperatura máxima registrada ayer.


Para más información haga clic aquí:




Ola de **Calor**

Vigilancia de riesgos ambientales y salud

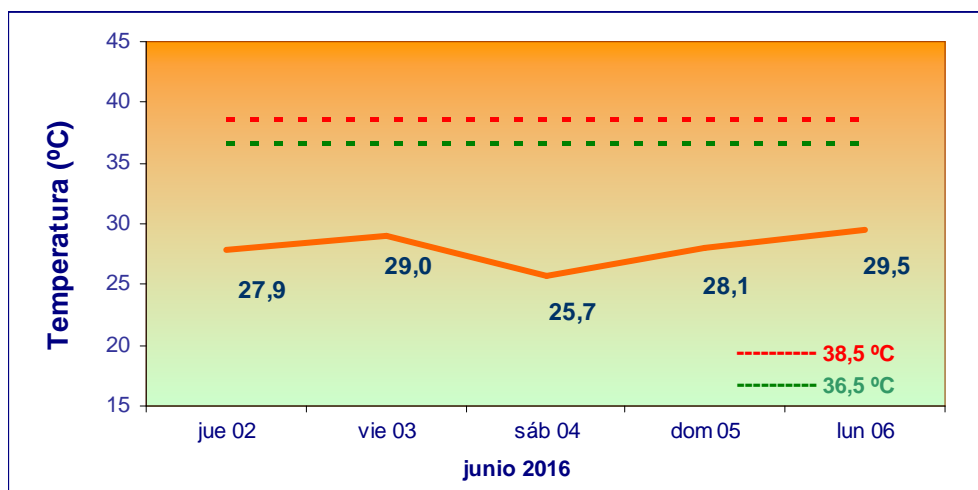
Boletín de Información. Olas de calor

Jueves, 2 de junio de 2016

<p>NIVEL: 0</p> <p>NORMALIDAD</p> <p>Por T^a máxima prevista para hoy y los próximos 4 días que no supera los 36,5°C*</p>	
---	---

NIVEL 0: NORMALIDAD	
NIVEL 1: PRECAUCIÓN (ALERTA 1)	
NIVEL 2: ALTO RIESGO (ALERTA 2)	

Evolución de las temperaturas máximas previstas para hoy y los próximos 4 días



Elaboración propia a partir de la media de las temperaturas máximas previstas en los observatorios de Barajas, Cuatro Vientos, Getafe y Retiro. Datos meteorológicos facilitados por la Agencia Estatal de Meteorología. Ministerio de Agricultura, Alimentación y Medio Ambiente. La máxima fiabilidad de las previsiones alcanza las 72 horas.

TEMPERATURA MÁXIMA REGISTRADA AYER: 26,9 °C

*El nivel de alerta se define en función del riesgo establecido por las temperaturas máximas previstas para hoy y los próximos 4 días y la temperatura máxima registrada ayer.


Para más información haga clic aquí:




Ola de **Calor**

Vigilancia de riesgos ambientales y salud

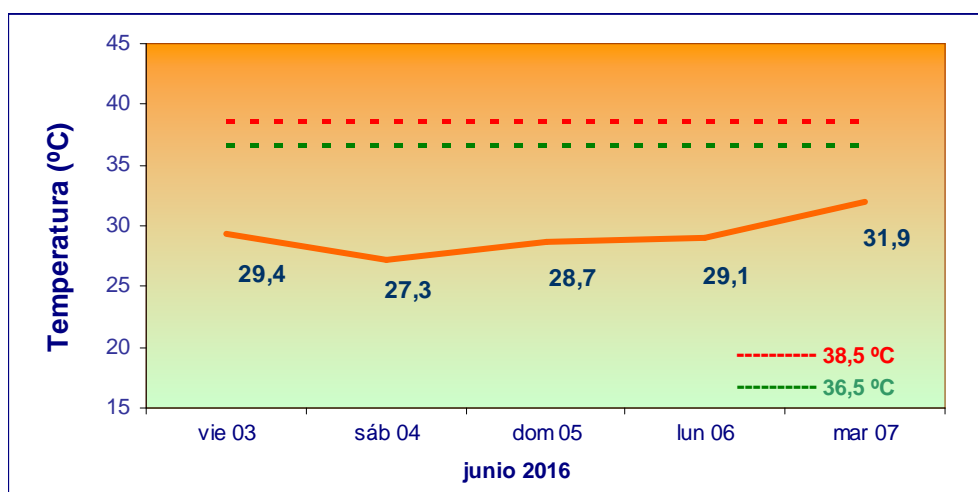
Boletín de Información. Olas de calor

Viernes, 3 de junio de 2016

<p>NIVEL: 0</p> <p>NORMALIDAD</p> <p>Por T^a máxima prevista para hoy y los próximos 4 días que no supera los 36,5°C*</p>	
---	---

NIVEL 0: NORMALIDAD	
NIVEL 1: PRECAUCIÓN (ALERTA 1)	
NIVEL 2: ALTO RIESGO (ALERTA 2)	

Evolución de las temperaturas máximas previstas para hoy y los próximos 4 días



Elaboración propia a partir de la media de las temperaturas máximas previstas en los observatorios de Barajas, Cuatro Vientos, Getafe y Retiro. Datos meteorológicos facilitados por la Agencia Estatal de Meteorología. Ministerio de Agricultura, Alimentación y Medio Ambiente. La máxima fiabilidad de las previsiones alcanza las 72 horas.

TEMPERATURA MÁXIMA REGISTRADA AYER: 28,5 °C

*El nivel de alerta se define en función del riesgo establecido por las temperaturas máximas previstas para hoy y los próximos 4 días y la temperatura máxima registrada ayer.


Para más información haga clic aquí:




Ola de **Calor**

Vigilancia de riesgos ambientales y salud

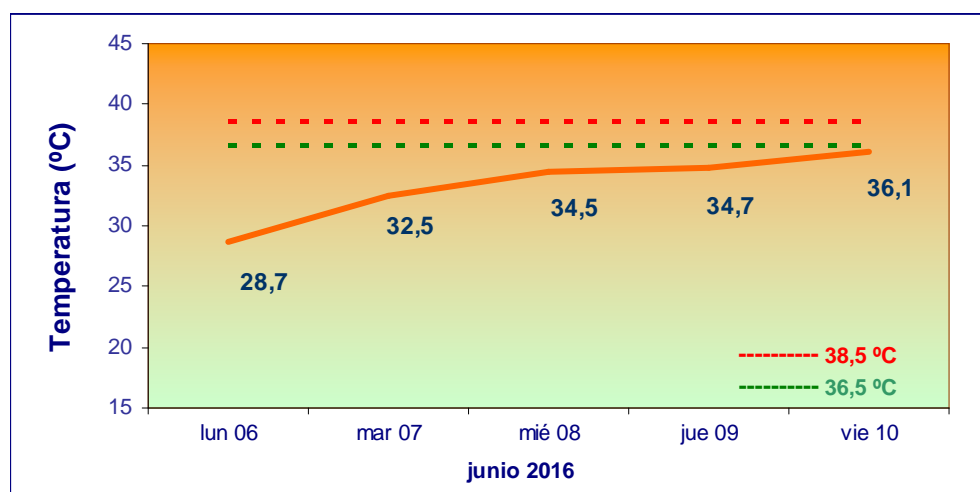
Boletín de Información. Olas de calor

Lunes, 6 de junio de 2016

<p>NIVEL: 0</p> <p>NORMALIDAD</p> <p>Por T^a máxima prevista para hoy y los próximos 4 días que no supera los 36,5°C*</p>	
---	---

NIVEL 0: NORMALIDAD	
NIVEL 1: PRECAUCIÓN (ALERTA 1)	
NIVEL 2: ALTO RIESGO (ALERTA 2)	

Evolución de las temperaturas máximas previstas para hoy y los próximos 4 días



Elaboración propia a partir de la media de las temperaturas máximas previstas en los observatorios de Barajas, Cuatro Vientos, Getafe y Retiro. Datos meteorológicos facilitados por la Agencia Estatal de Meteorología. Ministerio de Agricultura, Alimentación y Medio Ambiente. La máxima fiabilidad de las previsiones alcanza las 72 horas.

TEMPERATURA MÁXIMA REGISTRADA AYER: 28,8 °C

*El nivel de alerta se define en función del riesgo establecido por las temperaturas máximas previstas para hoy y los próximos 4 días y la temperatura máxima registrada ayer.


Para más información haga clic aquí:



Ola de **Calor**

Vigilancia de riesgos ambientales y salud

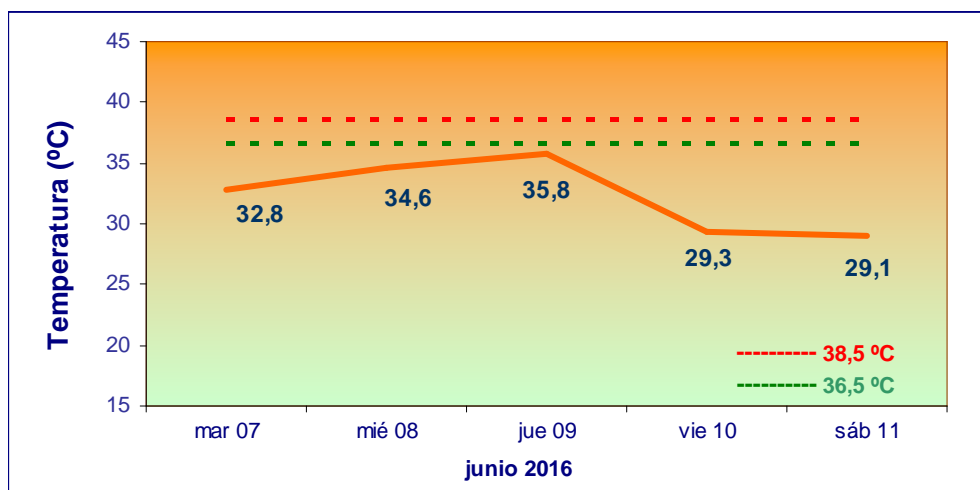
Boletín de Información. Olas de calor

Martes, 7 de junio de 2016

<p>NIVEL: 0</p> <p>NORMALIDAD</p> <p>Por T^a máxima prevista para hoy y los próximos 4 días que no supera los 36,5°C*</p>	
---	---

NIVEL 0: NORMALIDAD	
NIVEL 1: PRECAUCIÓN (ALERTA 1)	
NIVEL 2: ALTO RIESGO (ALERTA 2)	

Evolución de las temperaturas máximas previstas para hoy y los próximos 4 días



Elaboración propia a partir de la media de las temperaturas máximas previstas en los observatorios de Barajas, Cuatro Vientos, Getafe y Retiro. Datos meteorológicos facilitados por la Agencia Estatal de Meteorología. Ministerio de Agricultura, Alimentación y Medio Ambiente. La máxima fiabilidad de las previsiones alcanza las 72 horas.

TEMPERATURA MÁXIMA REGISTRADA AYER: 29,6 °C

*El nivel de alerta se define en función del riesgo establecido por las temperaturas máximas previstas para hoy y los próximos 4 días y la temperatura máxima registrada ayer.


Para más información haga clic aquí:




Ola de **Calor**

Vigilancia de riesgos ambientales y salud

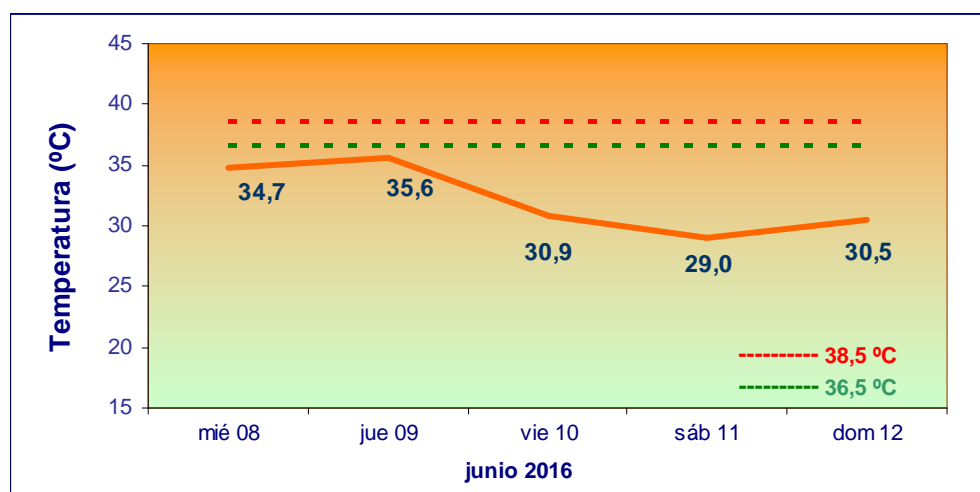
Boletín de Información. Olas de calor

Miércoles, 8 de junio de 2016

<p>NIVEL: 0</p> <p>NORMALIDAD</p> <p>Por T^a máxima prevista para hoy y los próximos 4 días que no supera los 36,5°C*</p>	
---	---

NIVEL 0: NORMALIDAD	
NIVEL 1: PRECAUCIÓN (ALERTA 1)	
NIVEL 2: ALTO RIESGO (ALERTA 2)	

Evolución de las temperaturas máximas previstas para hoy y los próximos 4 días



Elaboración propia a partir de la media de las temperaturas máximas previstas en los observatorios de Barajas, Cuatro Vientos, Getafe y Retiro. Datos meteorológicos facilitados por la Agencia Estatal de Meteorología. Ministerio de Agricultura, Alimentación y Medio Ambiente. La máxima fiabilidad de las previsiones alcanza las 72 horas.

TEMPERATURA MÁXIMA REGISTRADA AYER: 32,3 °C

*El nivel de alerta se define en función del riesgo establecido por las temperaturas máximas previstas para hoy y los próximos 4 días y la temperatura máxima registrada ayer.


Para más información haga clic aquí:




Ola de **Calor**

Vigilancia de riesgos ambientales y salud

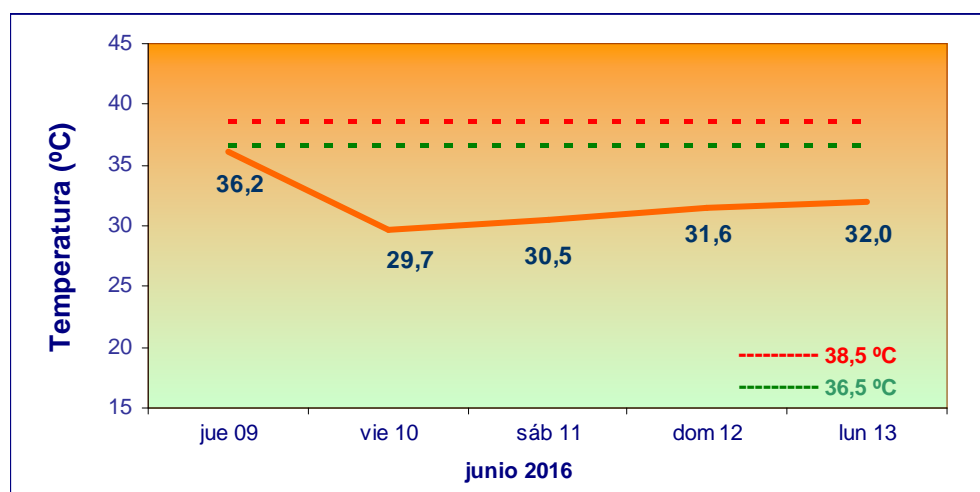
Boletín de Información. Olas de calor

Jueves, 9 de junio de 2016

<p>NIVEL: 0</p> <p>NORMALIDAD</p> <p>Por T^a máxima prevista para hoy y los próximos 4 días que no supera los 36,5°C*</p>	
---	---

NIVEL 0: NORMALIDAD	
NIVEL 1: PRECAUCIÓN (ALERTA 1)	
NIVEL 2: ALTO RIESGO (ALERTA 2)	

Evolución de las temperaturas máximas previstas para hoy y los próximos 4 días



Elaboración propia a partir de la media de las temperaturas máximas previstas en los observatorios de Barajas, Cuatro Vientos, Getafe y Retiro. Datos meteorológicos facilitados por la Agencia Estatal de Meteorología. Ministerio de Agricultura, Alimentación y Medio Ambiente. La máxima fiabilidad de las previsiones alcanza las 72 horas.

TEMPERATURA MÁXIMA REGISTRADA AYER: 34,4 °C

*El nivel de alerta se define en función del riesgo establecido por las temperaturas máximas previstas para hoy y los próximos 4 días y la temperatura máxima registrada ayer.


Para más información haga clic aquí:




Ola de **Calor**

Vigilancia de riesgos ambientales y salud

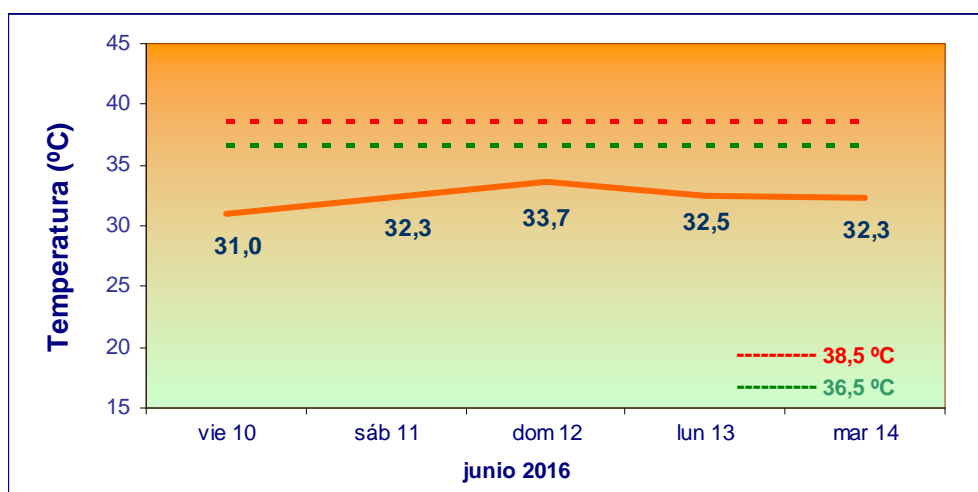
Boletín de Información. Olas de calor

Viernes, 10 de junio de 2016

<p>NIVEL: 0</p> <p>NORMALIDAD</p> <p>Por T^a máxima prevista para hoy y los próximos 4 días que no supera los 36,5°C*</p>	
---	---

NIVEL 0: NORMALIDAD	
NIVEL 1: PRECAUCIÓN (ALERTA 1)	
NIVEL 2: ALTO RIESGO (ALERTA 2)	

Evolución de las temperaturas máximas previstas para hoy y los próximos 4 días



Elaboración propia a partir de la media de las temperaturas máximas previstas en los observatorios de Barajas, Cuatro Vientos, Getafe y Retiro. Datos meteorológicos facilitados por la Agencia Estatal de Meteorología. Ministerio de Agricultura, Alimentación y Medio Ambiente. La máxima fiabilidad de las previsiones alcanza las 72 horas.

TEMPERATURA MÁXIMA REGISTRADA AYER: 35,4 °C

*El nivel de alerta se define en función del riesgo establecido por las temperaturas máximas previstas para hoy y los próximos 4 días y la temperatura máxima registrada ayer.


Para más información haga clic aquí:



Ola de **Calor**

Vigilancia de riesgos ambientales y salud

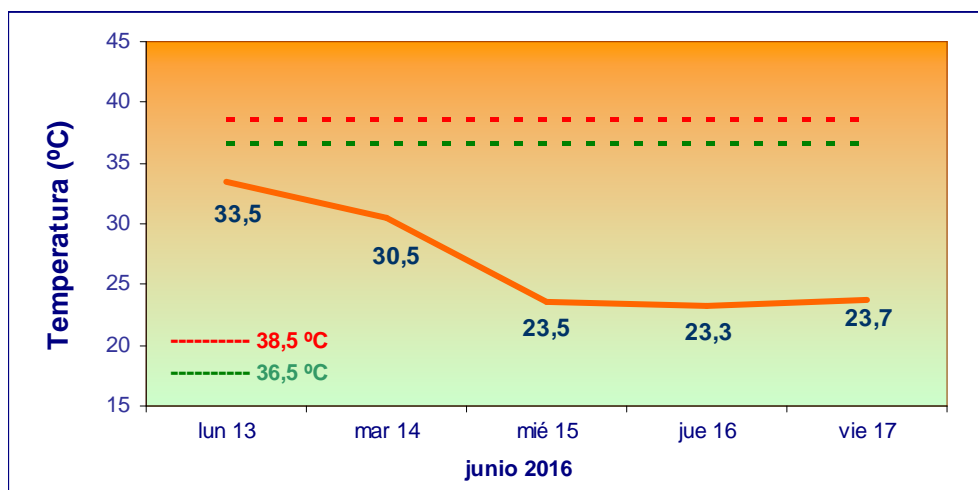
Boletín de Información. Olas de calor

Lunes, 13 de junio de 2016

<p>NIVEL: 0</p> <p>NORMALIDAD</p> <p>Por T^a máxima prevista para hoy y los próximos 4 días que no supera los 36,5°C*</p>	
---	---

NIVEL 0: NORMALIDAD	
NIVEL 1: PRECAUCIÓN (ALERTA 1)	
NIVEL 2: ALTO RIESGO (ALERTA 2)	

Evolución de las temperaturas máximas previstas para hoy y los próximos 4 días



Elaboración propia a partir de la media de las temperaturas máximas previstas en los observatorios de Barajas, Cuatro Vientos, Getafe y Retiro. Datos meteorológicos facilitados por la Agencia Estatal de Meteorología. Ministerio de Agricultura, Alimentación y Medio Ambiente. La máxima fiabilidad de las previsiones alcanza las 72 horas.

TEMPERATURA MÁXIMA REGISTRADA AYER: 31,7 °C

*El nivel de alerta se define en función del riesgo establecido por las temperaturas máximas previstas para hoy y los próximos 4 días y la temperatura máxima registrada ayer.


Para más información haga clic aquí:




Ola de **Calor**

Vigilancia de riesgos ambientales y salud

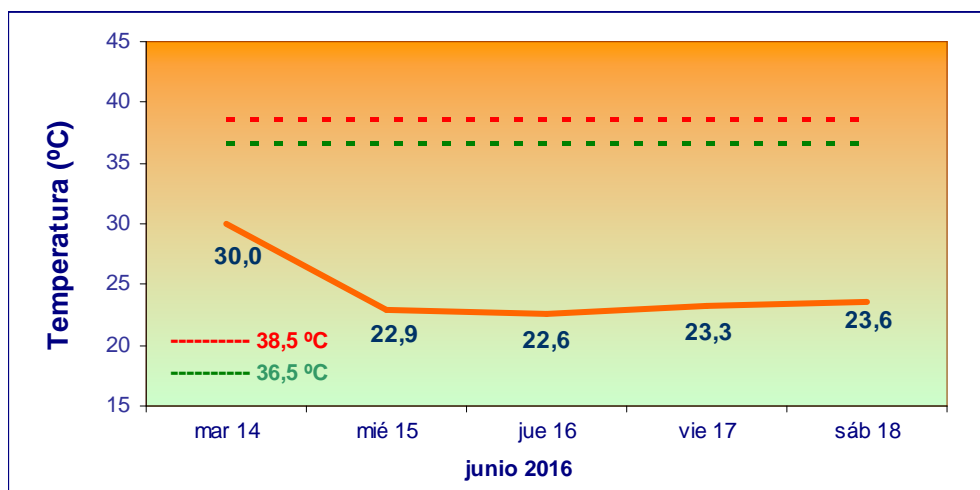
Boletín de Información. Olas de calor

Martes, 14 de junio de 2016

<p>NIVEL: 0</p> <p>NORMALIDAD</p> <p>Por T^a máxima prevista para hoy y los próximos 4 días que no supera los 36,5°C*</p>	
---	---

NIVEL 0: NORMALIDAD	
NIVEL 1: PRECAUCIÓN (ALERTA 1)	
NIVEL 2: ALTO RIESGO (ALERTA 2)	

Evolución de las temperaturas máximas previstas para hoy y los próximos 4 días



Elaboración propia a partir de la media de las temperaturas máximas previstas en los observatorios de Barajas, Cuatro Vientos, Getafe y Retiro. Datos meteorológicos facilitados por la Agencia Estatal de Meteorología. Ministerio de Agricultura, Alimentación y Medio Ambiente. La máxima fiabilidad de las previsiones alcanza las 72 horas.

TEMPERATURA MÁXIMA REGISTRADA AYER: 31,6 °C

*El nivel de alerta se define en función del riesgo establecido por las temperaturas máximas previstas para hoy y los próximos 4 días y la temperatura máxima registrada ayer.


Para más información haga clic aquí:




Ola de **Calor**

Vigilancia de riesgos ambientales y salud

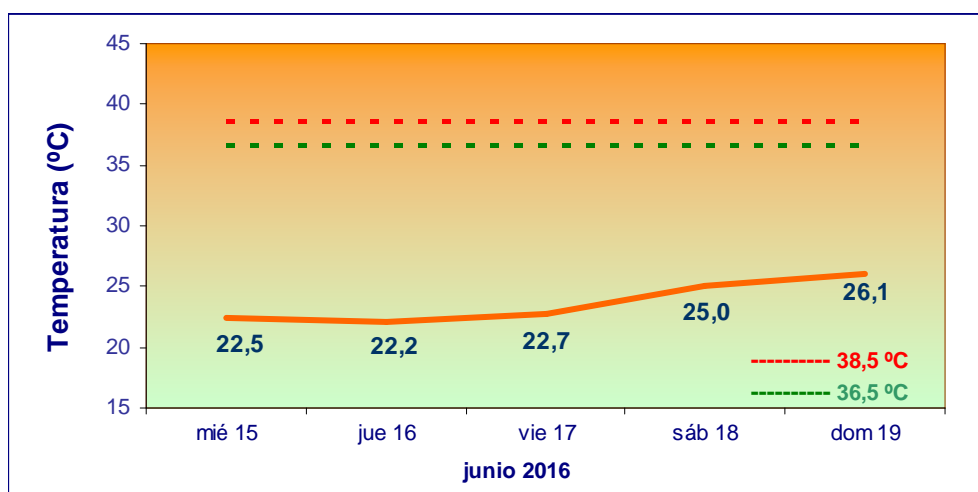
Boletín de Información. Olas de calor

Miércoles, 15 de junio de 2016

<p>NIVEL: 0</p> <p>NORMALIDAD</p> <p>Por T^a máxima prevista para hoy y los próximos 4 días que no supera los 36,5°C*</p>	
---	---

NIVEL 0: NORMALIDAD	
NIVEL 1: PRECAUCIÓN (ALERTA 1)	
NIVEL 2: ALTO RIESGO (ALERTA 2)	

Evolución de las temperaturas máximas previstas para hoy y los próximos 4 días



Elaboración propia a partir de la media de las temperaturas máximas previstas en los observatorios de Barajas, Cuatro Vientos, Getafe y Retiro. Datos meteorológicos facilitados por la Agencia Estatal de Meteorología. Ministerio de Agricultura, Alimentación y Medio Ambiente. La máxima fiabilidad de las previsiones alcanza las 72 horas.

TEMPERATURA MÁXIMA REGISTRADA AYER: 29,3 °C

*El nivel de alerta se define en función del riesgo establecido por las temperaturas máximas previstas para hoy y los próximos 4 días y la temperatura máxima registrada ayer.


Para más información haga clic aquí:




Ola de **Calor**

Vigilancia de riesgos ambientales y salud

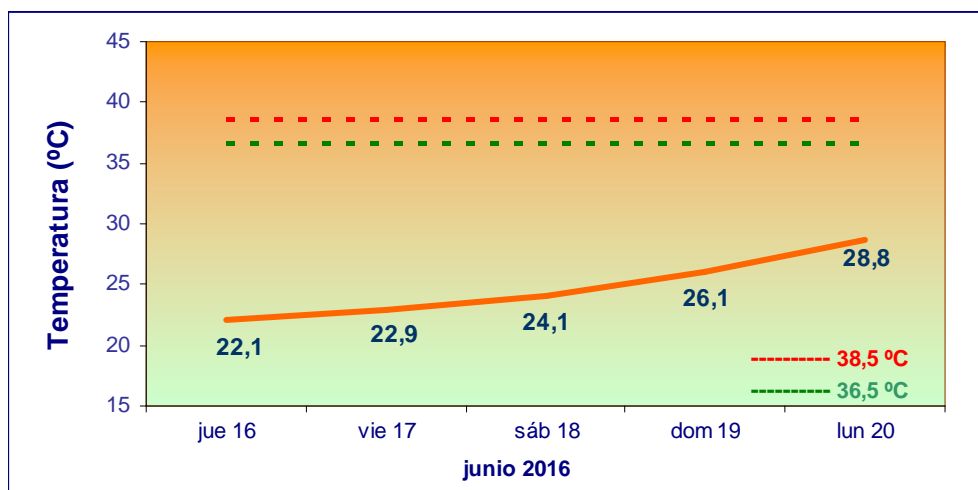
Boletín de Información. Olas de calor

Jueves, 16 de junio de 2016

<p>NIVEL: 0</p> <p>NORMALIDAD</p> <p>Por T^a máxima prevista para hoy y los próximos 4 días que no supera los 36,5°C*</p>	
---	---

NIVEL 0: NORMALIDAD	
NIVEL 1: PRECAUCIÓN (ALERTA 1)	
NIVEL 2: ALTO RIESGO (ALERTA 2)	

Evolución de las temperaturas máximas previstas para hoy y los próximos 4 días



Elaboración propia a partir de la media de las temperaturas máximas previstas en los observatorios de Barajas, Cuatro Vientos, Getafe y Retiro. Datos meteorológicos facilitados por la Agencia Estatal de Meteorología. Ministerio de Agricultura, Alimentación y Medio Ambiente. La máxima fiabilidad de las previsiones alcanza las 72 horas.

TEMPERATURA MÁXIMA REGISTRADA AYER: 21,9 °C

*El nivel de alerta se define en función del riesgo establecido por las temperaturas máximas previstas para hoy y los próximos 4 días y la temperatura máxima registrada ayer.


Para más información haga clic aquí:




Ola de **Calor**

Vigilancia de riesgos ambientales y salud

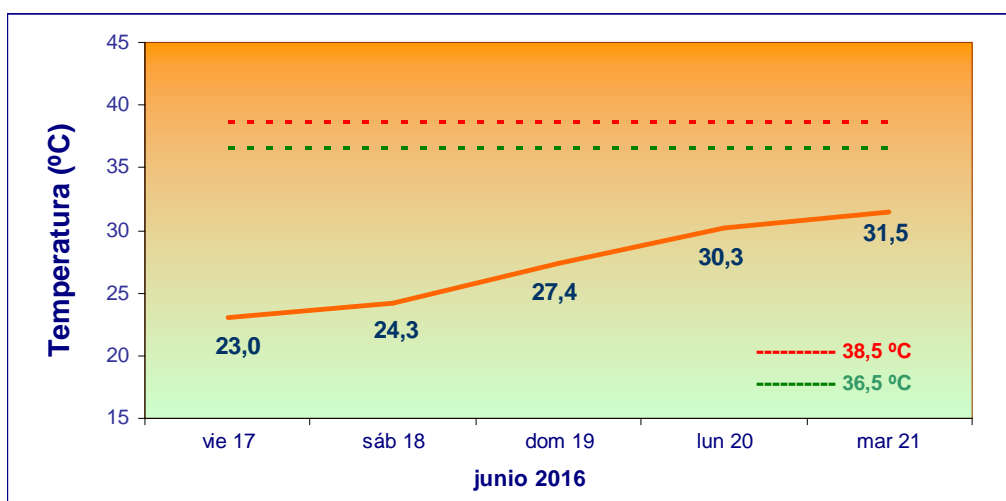
Boletín de Información. Olas de calor

Viernes, 17 de junio de 2016

<p>NIVEL: 0</p> <p>NORMALIDAD</p> <p>Por T^a máxima prevista para hoy y los próximos 4 días que no supera los 36,5°C*</p>	
---	---

NIVEL 0: NORMALIDAD	
NIVEL 1: PRECAUCIÓN (ALERTA 1)	
NIVEL 2: ALTO RIESGO (ALERTA 2)	

Evolución de las temperaturas máximas previstas para hoy y los próximos 4 días



Elaboración propia a partir de la media de las temperaturas máximas previstas en los observatorios de Barajas, Cuatro Vientos, Getafe y Retiro. Datos meteorológicos facilitados por la Agencia Estatal de Meteorología. Ministerio de Agricultura, Alimentación y Medio Ambiente. La máxima fiabilidad de las previsiones alcanza las 72 horas.

TEMPERATURA MÁXIMA REGISTRADA AYER: 21,0 °C

*El nivel de alerta se define en función del riesgo establecido por las temperaturas máximas previstas para hoy y los próximos 4 días y la temperatura máxima registrada ayer.


Para más información haga clic aquí:




Ola de **Calor**

Vigilancia de riesgos ambientales y salud

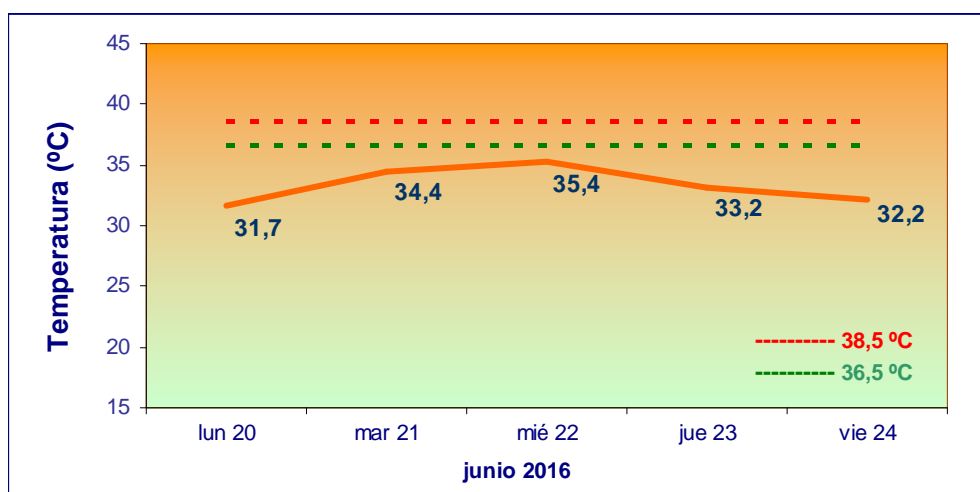
Boletín de Información. Olas de calor

Lunes, 20 de junio de 2016

<p>NIVEL: 0</p> <p>NORMALIDAD</p> <p>Por T^a máxima prevista para hoy y los próximos 4 días que no supera los 36,5°C*</p>	
---	---

NIVEL 0: NORMALIDAD	
NIVEL 1: PRECAUCIÓN (ALERTA 1)	
NIVEL 2: ALTO RIESGO (ALERTA 2)	

Evolución de las temperaturas máximas previstas para hoy y los próximos 4 días



Elaboración propia a partir de la media de las temperaturas máximas previstas en los observatorios de Barajas, Cuatro Vientos, Getafe y Retiro. Datos meteorológicos facilitados por la Agencia Estatal de Meteorología. Ministerio de Agricultura, Alimentación y Medio Ambiente. La máxima fiabilidad de las previsiones alcanza las 72 horas.

TEMPERATURA MÁXIMA REGISTRADA AYER: 28,3 °C

*El nivel de alerta se define en función del riesgo establecido por las temperaturas máximas previstas para hoy y los próximos 4 días y la temperatura máxima registrada ayer.


Para más información haga clic aquí:




Ola de **Calor**

Vigilancia de riesgos ambientales y salud

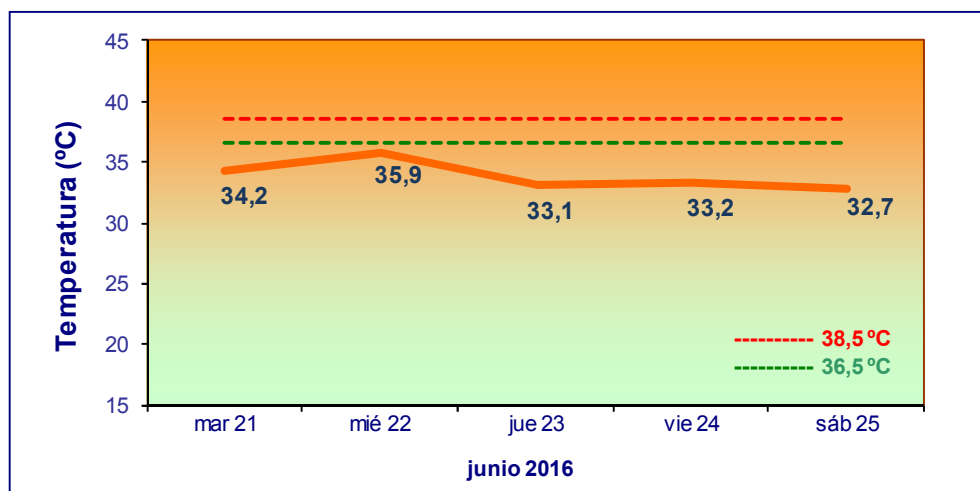
Boletín de Información. Olas de calor

Martes, 21 de junio de 2016

<p>NIVEL: 0</p> <p>NORMALIDAD</p> <p>Por T^a máxima prevista para hoy y los próximos 4 días que no supera los 36,5°C*</p>	
---	---

NIVEL 0: NORMALIDAD	
NIVEL 1: PRECAUCIÓN (ALERTA 1)	
NIVEL 2: ALTO RIESGO (ALERTA 2)	

Evolución de las temperaturas máximas previstas para hoy y los próximos 4 días



Elaboración propia a partir de la media de las temperaturas máximas previstas en los observatorios de Barajas, Cuatro Vientos, Getafe y Retiro. Datos meteorológicos facilitados por la Agencia Estatal de Meteorología. Ministerio de Agricultura, Alimentación y Medio Ambiente. La máxima fiabilidad de las previsiones alcanza las 72 horas.

TEMPERATURA MÁXIMA REGISTRADA AYER: 32,8 °C

*El nivel de alerta se define en función del riesgo establecido por las temperaturas máximas previstas para hoy y los próximos 4 días y la temperatura máxima registrada ayer.


Para más información haga clic aquí:




Ola de **Calor**

Vigilancia de riesgos ambientales y salud

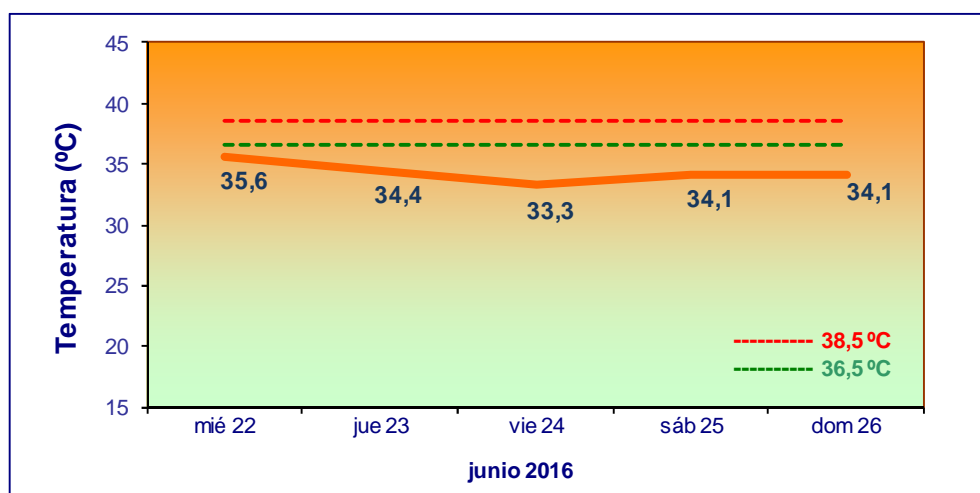
Boletín de Información. Olas de calor

Miércoles, 22 de junio de 2016

<p>NIVEL: 0</p> <p>NORMALIDAD</p> <p>Por T^a máxima prevista para hoy y los próximos 4 días que no supera los 36,5°C*</p>	
---	---

NIVEL 0: NORMALIDAD	
NIVEL 1: PRECAUCIÓN (ALERTA 1)	
NIVEL 2: ALTO RIESGO (ALERTA 2)	

Evolución de las temperaturas máximas previstas para hoy y los próximos 4 días



Elaboración propia a partir de la media de las temperaturas máximas previstas en los observatorios de Barajas, Cuatro Vientos, Getafe y Retiro. Datos meteorológicos facilitados por la Agencia Estatal de Meteorología. Ministerio de Agricultura, Alimentación y Medio Ambiente. La máxima fiabilidad de las previsiones alcanza las 72 horas.

TEMPERATURA MÁXIMA REGISTRADA AYER: 33,9 °C

*El nivel de alerta se define en función del riesgo establecido por las temperaturas máximas previstas para hoy y los próximos 4 días y la temperatura máxima registrada ayer.


Para más información haga clic aquí:




Ola de **Calor**

Vigilancia de riesgos ambientales y salud

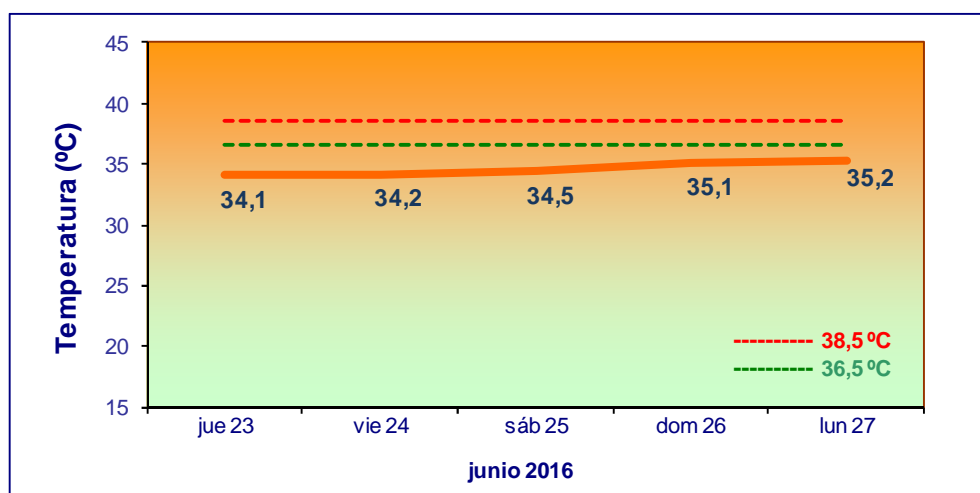
Boletín de Información. Olas de calor

Jueves, 23 de junio de 2016

<p>NIVEL: 0</p> <p>NORMALIDAD</p> <p>Por T^a máxima prevista para hoy y los próximos 4 días que no supera los 36,5°C*</p>	
---	---

NIVEL 0: NORMALIDAD	
NIVEL 1: PRECAUCIÓN (ALERTA 1)	
NIVEL 2: ALTO RIESGO (ALERTA 2)	

Evolución de las temperaturas máximas previstas para hoy y los próximos 4 días



Elaboración propia a partir de la media de las temperaturas máximas previstas en los observatorios de Barajas, Cuatro Vientos, Getafe y Retiro. Datos meteorológicos facilitados por la Agencia Estatal de Meteorología. Ministerio de Agricultura, Alimentación y Medio Ambiente. La máxima fiabilidad de las previsiones alcanza las 72 horas.

TEMPERATURA MÁXIMA REGISTRADA AYER: 35,0 °C

*El nivel de alerta se define en función del riesgo establecido por las temperaturas máximas previstas para hoy y los próximos 4 días y la temperatura máxima registrada ayer.

Para más información haga clic aquí:



Ola de **Calor**

Vigilancia de riesgos ambientales y salud

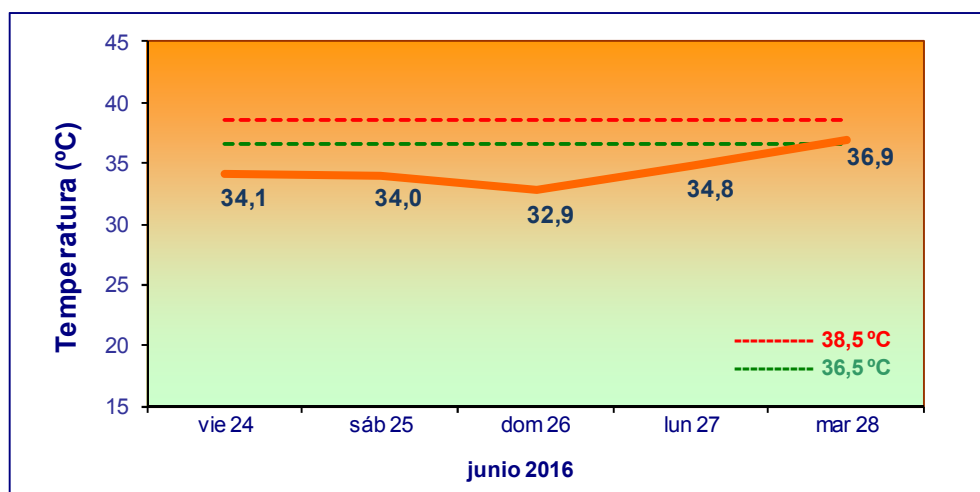
Boletín de Información. Olas de calor

Viernes, 24 de junio de 2016

<p>NIVEL: 1</p> <p>PRECAUCIÓN</p> <p>Por T^a máxima prevista de 36,9 °C el día 28.</p>	
--	---

NIVEL 0: NORMALIDAD	
NIVEL 1: PRECAUCIÓN (ALERTA 1)	
NIVEL 2: ALTO RIESGO (ALERTA 2)	

Evolución de las temperaturas máximas previstas para hoy y los próximos 4 días



Elaboración propia a partir de la media de las temperaturas máximas previstas en los observatorios de Barajas, Cuatro Vientos, Getafe y Retiro. Datos meteorológicos facilitados por la Agencia Estatal de Meteorología. Ministerio de Agricultura, Alimentación y Medio Ambiente. La máxima fiabilidad de las previsiones alcanza las 72 horas.

TEMPERATURA MÁXIMA REGISTRADA AYER: 33,5 °C

*El nivel de alerta se define en función del riesgo establecido por las temperaturas máximas previstas para hoy y los próximos 4 días y la temperatura máxima registrada ayer.


Para más información haga clic aquí:




Ola de **Calor**

Vigilancia de riesgos ambientales y salud

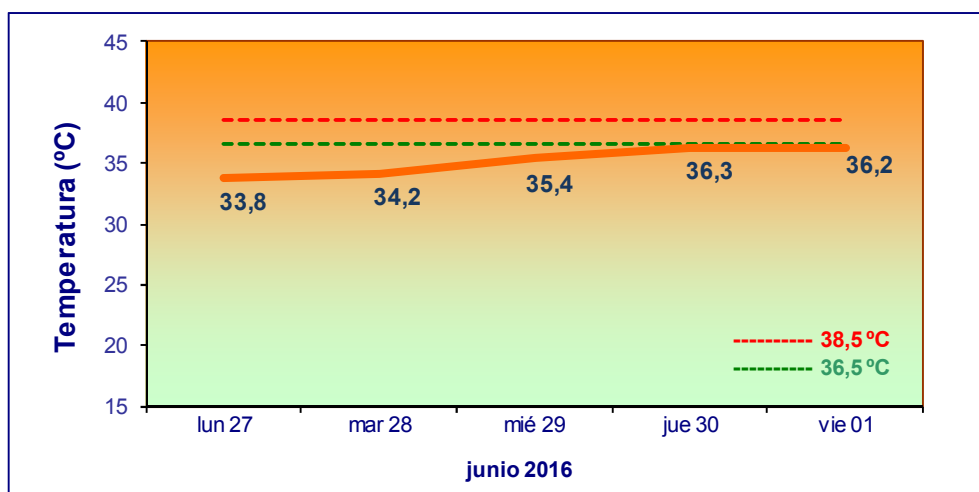
Boletín de Información. Olas de calor

Lunes, 27 de junio de 2016

<p>NIVEL: 0</p> <p>NORMALIDAD</p> <p>Por temperaturas previstas para hoy y los próximos 4 días inferiores de 36,5°C</p>	
---	---

NIVEL 0: NORMALIDAD	
NIVEL 1: PRECAUCIÓN (ALERTA 1)	
NIVEL 2: ALTO RIESGO (ALERTA 2)	

Evolución de las temperaturas máximas previstas para hoy y los próximos 4 días



Elaboración propia a partir de la media de las temperaturas máximas previstas en los observatorios de Barajas, Cuatro Vientos, Getafe y Retiro. Datos meteorológicos facilitados por la Agencia Estatal de Meteorología. Ministerio de Agricultura, Alimentación y Medio Ambiente. La máxima fiabilidad de las previsiones alcanza las 72 horas.

TEMPERATURA MÁXIMA REGISTRADA AYER: 32,8 °C

*El nivel de alerta se define en función del riesgo establecido por las temperaturas máximas previstas para hoy y los próximos 4 días y la temperatura máxima registrada ayer.


Para más información haga clic aquí:




Ola de **Calor**

Vigilancia de riesgos ambientales y salud

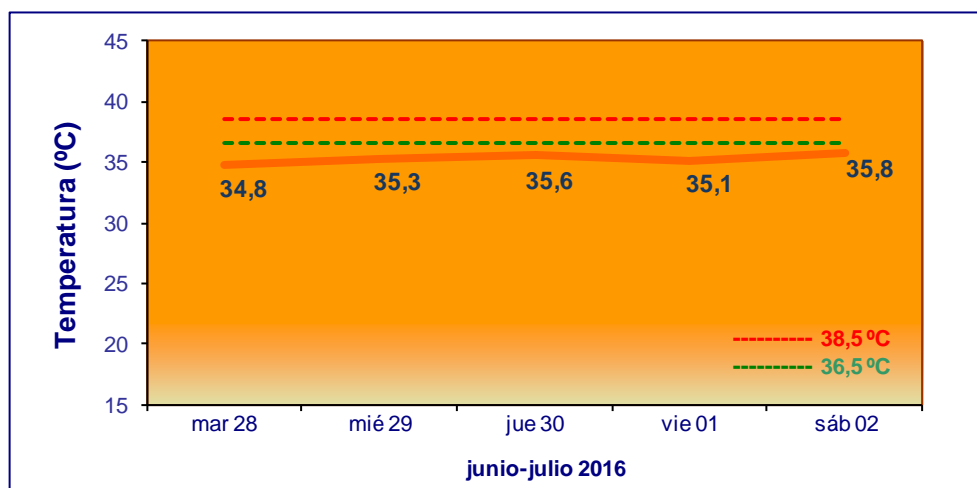
Boletín de Información. Olas de calor

Martes, 28 de junio de 2016

<p>NIVEL: 0</p> <p>NORMALIDAD</p> <p>Por temperaturas previstas para hoy y los próximos 4 días que no supera los 36,5°C</p>	
---	---

NIVEL 0: NORMALIDAD	
NIVEL 1: PRECAUCIÓN (ALERTA 1)	
NIVEL 2: ALTO RIESGO (ALERTA 2)	

Evolución de las temperaturas máximas previstas para hoy y los próximos 4 días



Elaboración propia a partir de la media de las temperaturas máximas previstas en los observatorios de Barajas, Cuatro Vientos, Getafe y Retiro. Datos meteorológicos facilitados por la Agencia Estatal de Meteorología. Ministerio de Agricultura, Alimentación y Medio Ambiente. La máxima fiabilidad de las previsiones alcanza las 72 horas.

TEMPERATURA MÁXIMA REGISTRADA AYER: 34,3 °C

*El nivel de alerta se define en función del riesgo establecido por las temperaturas máximas previstas para hoy y los próximos 4 días y la temperatura máxima registrada ayer.


Para más información haga clic aquí:




Ola de **Calor**

Vigilancia de riesgos ambientales y salud

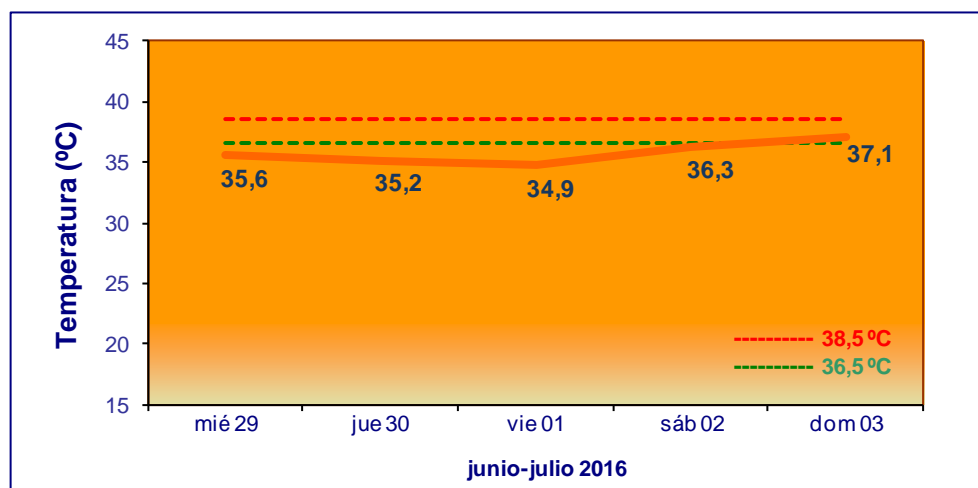
Boletín de Información. Olas de calor

Miércoles, 29 de junio de 2016

<p>NIVEL: 1</p> <p>PRECAUCIÓN</p> <p>Por temperatura máxima prevista de 37,1 °C el domingo día 3 de julio</p>	
---	---

NIVEL 0: NORMALIDAD	
NIVEL 1: PRECAUCIÓN (ALERTA 1)	
NIVEL 2: ALTO RIESGO (ALERTA 2)	

Evolución de las temperaturas máximas previstas para hoy y los próximos 4 días



Elaboración propia a partir de la media de las temperaturas máximas previstas en los observatorios de Barajas, Cuatro Vientos, Getafe y Retiro. Datos meteorológicos facilitados por la Agencia Estatal de Meteorología. Ministerio de Agricultura, Alimentación y Medio Ambiente. La máxima fiabilidad de las previsiones alcanza las 72 horas.

TEMPERATURA MÁXIMA REGISTRADA AYER: 36,2 °C

*El nivel de alerta se define en función del riesgo establecido por las temperaturas máximas previstas para hoy y los próximos 4 días y la temperatura máxima registrada ayer.


Para más información haga clic aquí:




Ola de **Calor**

Vigilancia de riesgos ambientales y salud

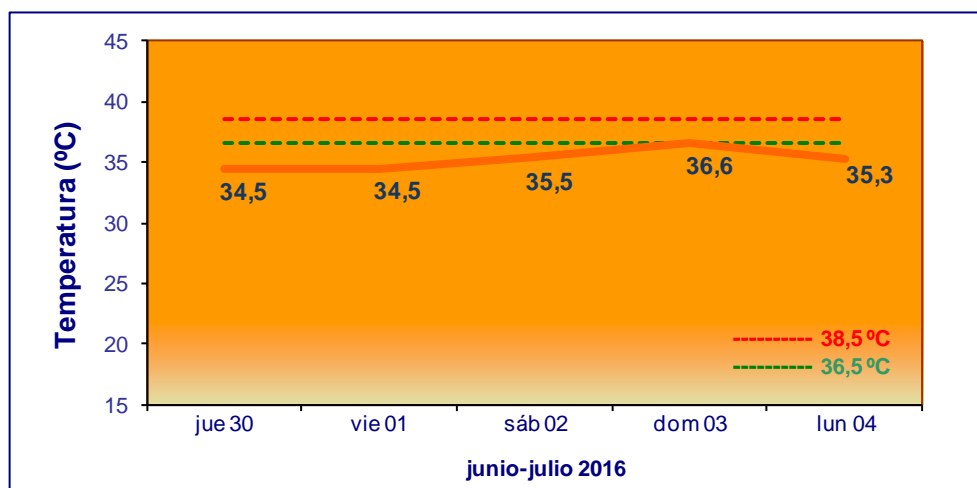
Boletín de Información. Olas de calor

Jueves, 30 de junio de 2016

<p>NIVEL: 1</p> <p>PRECAUCIÓN</p> <p>Por temperatura máxima prevista de 36,6 °C el domingo día 3 de julio</p>	
---	---

NIVEL 0: NORMALIDAD	
NIVEL 1: PRECAUCIÓN (ALERTA 1)	
NIVEL 2: ALTO RIESGO (ALERTA 2)	

Evolución de las temperaturas máximas previstas para hoy y los próximos 4 días



Elaboración propia a partir de la media de las temperaturas máximas previstas en los observatorios de Barajas, Cuatro Vientos, Getafe y Retiro. Datos meteorológicos facilitados por la Agencia Estatal de Meteorología. Ministerio de Agricultura, Alimentación y Medio Ambiente. La máxima fiabilidad de las previsiones alcanza las 72 horas.

TEMPERATURA MÁXIMA REGISTRADA AYER: 35,8 °C

*El nivel de alerta se define en función del riesgo establecido por las temperaturas máximas previstas para hoy y los próximos 4 días y la temperatura máxima registrada ayer.


Para más información haga clic aquí:




Ola de **Calor**

Vigilancia de riesgos ambientales y salud

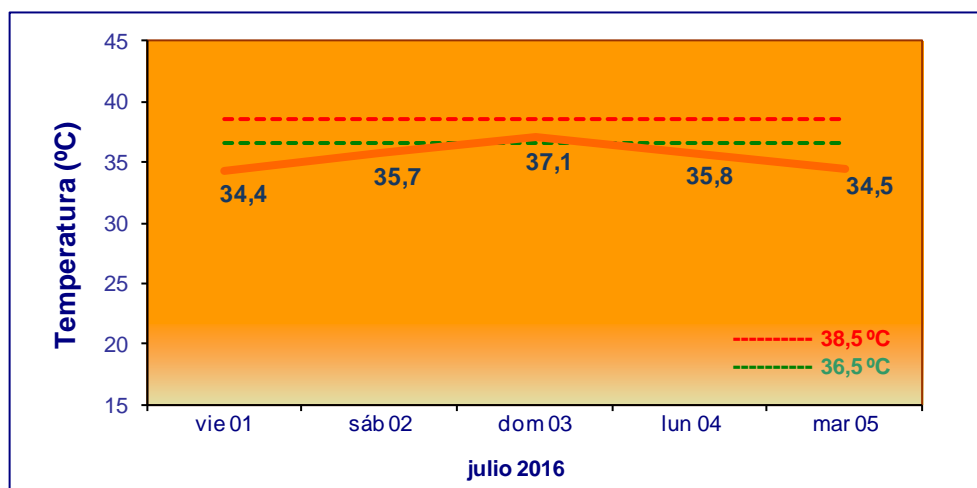
Boletín de Información. Olas de calor

Viernes, 1 de julio de 2016

<p>NIVEL: 1</p> <p>PRECAUCIÓN</p> <p>Por temperatura máxima prevista de 37,1 °C el domingo 3 de julio</p>	
---	---

NIVEL 0: NORMALIDAD	
NIVEL 1: PRECAUCIÓN (ALERTA 1)	
NIVEL 2: ALTO RIESGO (ALERTA 2)	

Evolución de las temperaturas máximas previstas para hoy y los próximos 4 días



Elaboración propia a partir de la media de las temperaturas máximas previstas en los observatorios de Barajas, Cuatro Vientos, Getafe y Retiro. Datos meteorológicos facilitados por la Agencia Estatal de Meteorología. Ministerio de Agricultura, Alimentación y Medio Ambiente. La máxima fiabilidad de las previsiones alcanza las 72 horas.

TEMPERATURA MÁXIMA REGISTRADA AYER: 34,2 °C

*El nivel de alerta se define en función del riesgo establecido por las temperaturas máximas previstas para hoy y los próximos 4 días y la temperatura máxima registrada ayer.

Para más información haga clic aquí:

Ola de **Calor**

Vigilancia de riesgos ambientales y salud

Boletín de Información. Olas de calor

Lunes, 4 de julio de 2016

NIVEL: 1

PRECAUCIÓN

Por temperatura máxima registrada ayer domingo día 3 superior a 36,5°C (37,1 °C)



NIVEL 0: NORMALIDAD



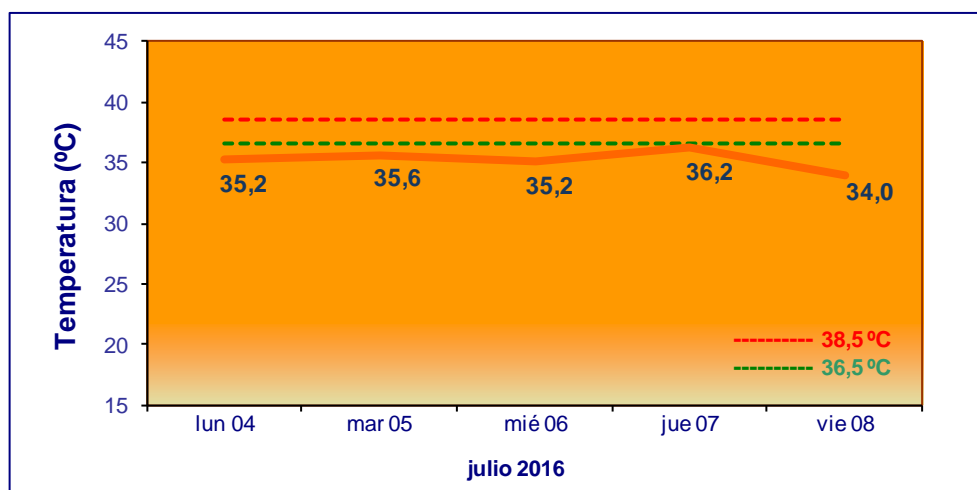
NIVEL 1: PRECAUCIÓN (ALERTA 1)



NIVEL 2: ALTO RIESGO (ALERTA 2)



Evolución de las temperaturas máximas previstas para hoy y los próximos 4 días



Elaboración propia a partir de la media de las temperaturas máximas previstas en los observatorios de Barajas, Cuatro Vientos, Getafe y Retiro. Datos meteorológicos facilitados por la Agencia Estatal de Meteorología. Ministerio de Agricultura, Alimentación y Medio Ambiente. La máxima fiabilidad de las previsiones alcanza las 72 horas.

TEMPERATURA MÁXIMA REGISTRADA AYER: 37,1 °C

*El nivel de alerta se define en función del riesgo establecido por las temperaturas máximas previstas para hoy y los próximos 4 días y la temperatura máxima registrada ayer.


Para más información haga clic aquí:



Ola de **Calor**

Vigilancia de riesgos ambientales y salud

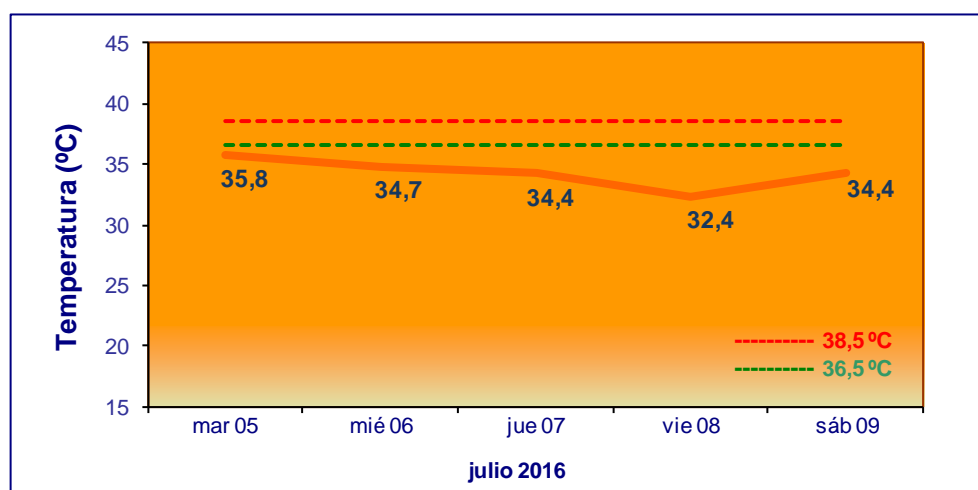
Boletín de Información. Olas de calor

Martes, 5 de julio de 2016

<p>NIVEL: 0</p> <p>NORMALIDAD</p> <p>Por temperaturas previstas para hoy y los próximos 4 días inferiores a 36,5 °C</p>	
---	---

NIVEL 0: NORMALIDAD	
NIVEL 1: PRECAUCIÓN (ALERTA 1)	
NIVEL 2: ALTO RIESGO (ALERTA 2)	

Evolución de las temperaturas máximas previstas para hoy y los próximos 4 días



Elaboración propia a partir de la media de las temperaturas máximas previstas en los observatorios de Barajas, Cuatro Vientos, Getafe y Retiro. Datos meteorológicos facilitados por la Agencia Estatal de Meteorología. Ministerio de Agricultura, Alimentación y Medio Ambiente. La máxima fiabilidad de las previsiones alcanza las 72 horas.

TEMPERATURA MÁXIMA REGISTRADA AYER: 34,9 °C

*El nivel de alerta se define en función del riesgo establecido por las temperaturas máximas previstas para hoy y los próximos 4 días y la temperatura máxima registrada ayer.


Para más información haga clic aquí:




Ola de **Calor**

Vigilancia de riesgos ambientales y salud

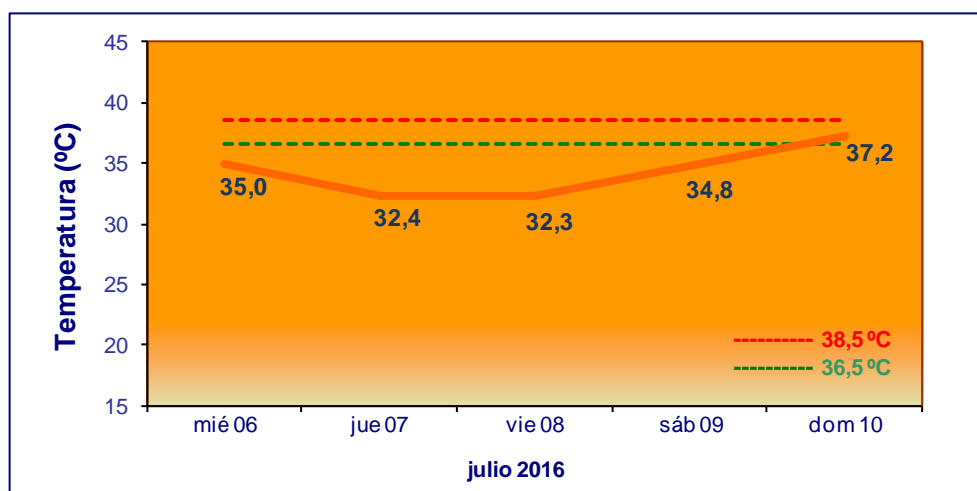
Boletín de Información. Olas de calor

Miércoles, 6 de julio de 2016

<p>NIVEL: 1</p> <p>PRECAUCIÓN</p> <p>Por temperatura prevista para el domingo día 10 superior a 36,5°C</p>	
--	---

NIVEL 0: NORMALIDAD	
NIVEL 1: PRECAUCIÓN (ALERTA 1)	
NIVEL 2: ALTO RIESGO (ALERTA 2)	

Evolución de las temperaturas máximas previstas para hoy y los próximos 4 días



Elaboración propia a partir de la media de las temperaturas máximas previstas en los observatorios de Barajas, Cuatro Vientos, Getafe y Retiro. Datos meteorológicos facilitados por la Agencia Estatal de Meteorología. Ministerio de Agricultura, Alimentación y Medio Ambiente. La máxima fiabilidad de las previsiones alcanza las 72 horas.

TEMPERATURA MÁXIMA REGISTRADA AYER: 35,6 °C

*El nivel de alerta se define en función del riesgo establecido por las temperaturas máximas previstas para hoy y los próximos 4 días y la temperatura máxima registrada ayer.


Para más información haga clic aquí:



Ola de **Calor**

Vigilancia de riesgos ambientales y salud

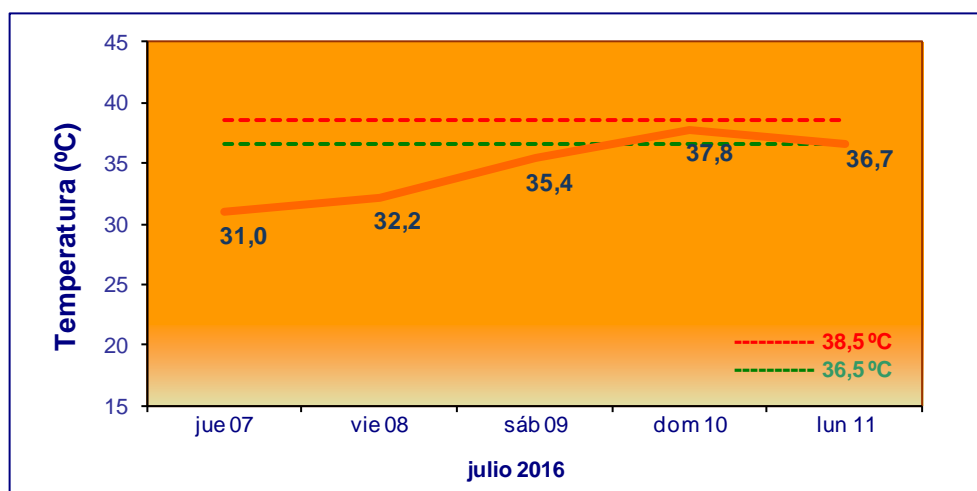
Boletín de Información. Olas de calor

Jueves, 7 de julio de 2016

<p>NIVEL: 1</p> <p>PRECAUCIÓN</p> <p>Por temperaturas previstas para el domingo 10 y el lunes 11 superiores a 36,5 °C</p>	
---	---

NIVEL 0: NORMALIDAD	
NIVEL 1: PRECAUCIÓN (ALERTA 1)	
NIVEL 2: ALTO RIESGO (ALERTA 2)	

Evolución de las temperaturas máximas previstas para hoy y los próximos 4 días



Elaboración propia a partir de la media de las temperaturas máximas previstas en los observatorios de Barajas, Cuatro Vientos, Getafe y Retiro. Datos meteorológicos facilitados por la Agencia Estatal de Meteorología. Ministerio de Agricultura, Alimentación y Medio Ambiente. La máxima fiabilidad de las previsiones alcanza las 72 horas.

TEMPERATURA MÁXIMA REGISTRADA AYER: 35,4 °C

*El nivel de alerta se define en función del riesgo establecido por las temperaturas máximas previstas para hoy y los próximos 4 días y la temperatura máxima registrada ayer.


Para más información haga clic aquí:




Ola de **Calor**

Vigilancia de riesgos ambientales y salud

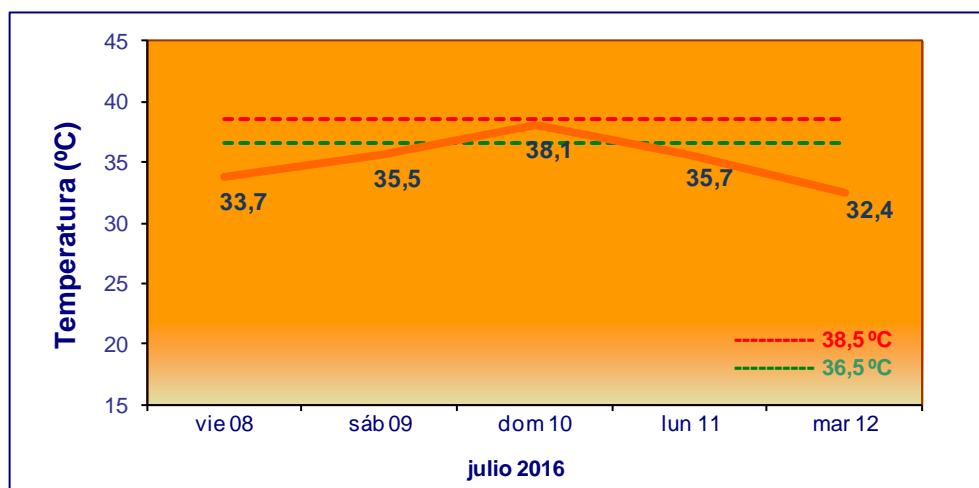
Boletín de Información. Olas de calor

Viernes, 8 de julio de 2016

<p>NIVEL: 1</p> <p>PRECAUCIÓN</p> <p>Por temperatura prevista para el domingo día 10 superior a 36,5 °C (38,1 °C)</p>	
---	---

NIVEL 0: NORMALIDAD	
NIVEL 1: PRECAUCIÓN (ALERTA 1)	
NIVEL 2: ALTO RIESGO (ALERTA 2)	

Evolución de las temperaturas máximas previstas para hoy y los próximos 4 días



Elaboración propia a partir de la media de las temperaturas máximas previstas en los observatorios de Barajas, Cuatro Vientos, Getafe y Retiro. Datos meteorológicos facilitados por la Agencia Estatal de Meteorología. Ministerio de Agricultura, Alimentación y Medio Ambiente. La máxima fiabilidad de las previsiones alcanza las 72 horas.

TEMPERATURA MÁXIMA REGISTRADA AYER: 32,4 °C

*El nivel de alerta se define en función del riesgo establecido por las temperaturas máximas previstas para hoy y los próximos 4 días y la temperatura máxima registrada ayer.


Para más información haga clic aquí:




Ola de **Calor**

Vigilancia de riesgos ambientales y salud

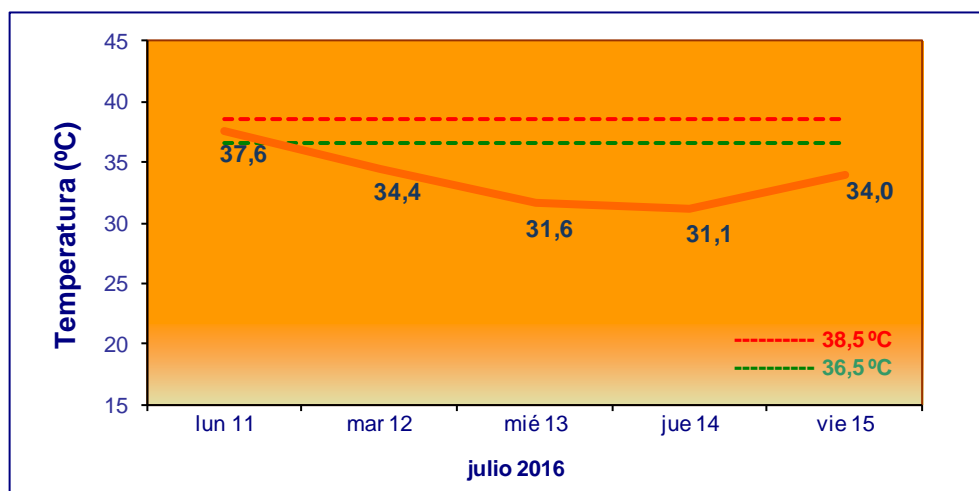
Boletín de Información. Olas de calor

Lunes, 11 de julio de 2016

<p>NIVEL: 1</p> <p>PRECAUCIÓN</p> <p>Por temperaturas máxima registrada ayer de 38,6 °C y prevista para hoy superior a 36,5 °C</p>	
--	---

NIVEL 0: NORMALIDAD	
NIVEL 1: PRECAUCIÓN (ALERTA 1)	
NIVEL 2: ALTO RIESGO (ALERTA 2)	

Evolución de las temperaturas máximas previstas para hoy y los próximos 4 días



Elaboración propia a partir de la media de las temperaturas máximas previstas en los observatorios de Barajas, Cuatro Vientos, Getafe y Retiro. Datos meteorológicos facilitados por la Agencia Estatal de Meteorología. Ministerio de Agricultura, Alimentación y Medio Ambiente. La máxima fiabilidad de las previsiones alcanza las 72 horas.

TEMPERATURA MÁXIMA REGISTRADA AYER: 38,6 °C

*El nivel de alerta se define en función del riesgo establecido por las temperaturas máximas previstas para hoy y los próximos 4 días y la temperatura máxima registrada ayer.


Para más información haga clic aquí:




Ola de **Calor**

Vigilancia de riesgos ambientales y salud

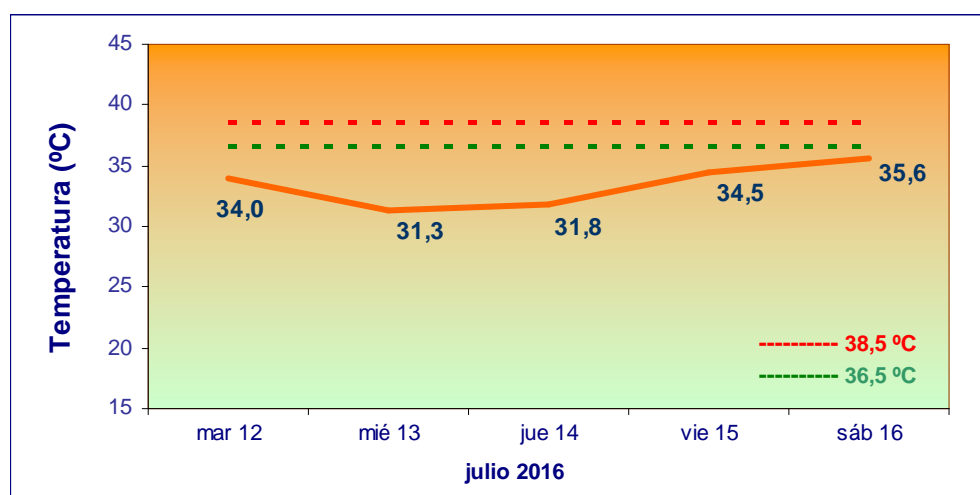
Boletín de Información. Olas de calor

Martes, 12 de julio de 2016

<p>NIVEL DE ALERTA: 1</p> <p>PRECAUCIÓN</p> <p>Por temperatura máxima registrada ayer superior a 36,5°C.</p>	
--	---

NIVEL 0: NORMALIDAD	
NIVEL 1: PRECAUCIÓN (ALERTA 1)	
NIVEL 2: ALTO RIESGO (ALERTA 2)	

Evolución de las temperaturas máximas previstas para hoy y los próximos 4 días



Elaboración propia a partir de la media de las temperaturas máximas previstas en los observatorios de Barajas, Cuatro Vientos, Getafe y Retiro. Datos meteorológicos facilitados por la Agencia Estatal de Meteorología. Ministerio de Agricultura, Alimentación y Medio Ambiente. La máxima fiabilidad de las previsiones alcanza las 72 horas.

TEMPERATURA MÁXIMA REGISTRADA AYER: 37,2 °C

*El nivel de alerta se define en función del riesgo establecido por las temperaturas máximas previstas para hoy y los próximos 4 días y la temperatura máxima registrada ayer.


Para más información haga clic aquí:

Ola de **Calor**

Vigilancia de riesgos ambientales y salud

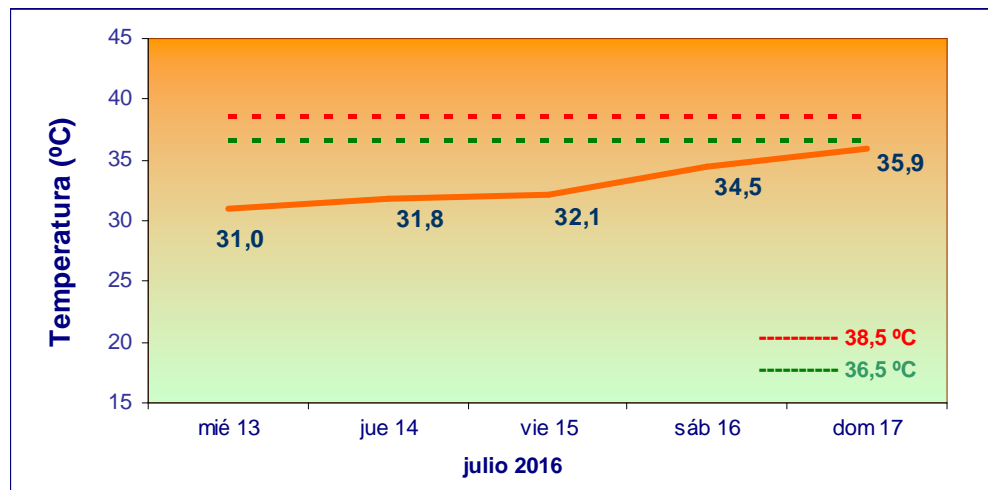
Boletín de Información. Olas de calor

Miércoles, 13 de julio de 2016

<p>NIVEL: 0</p> <p>NORMALIDAD</p> <p>Por temperatura registrada ayer y prevista para hoy y los próximos 4 días inferiores a 36,5 °C</p>	
--	---

NIVEL 0: NORMALIDAD	
NIVEL 1: PRECAUCIÓN (ALERTA 1)	
NIVEL 2: ALTO RIESGO (ALERTA 2)	

Evolución de las temperaturas máximas previstas para hoy y los próximos 4 días



Elaboración propia a partir de la media de las temperaturas máximas previstas en los observatorios de Barajas, Cuatro Vientos, Getafe y Retiro. Datos meteorológicos facilitados por la Agencia Estatal de Meteorología. Ministerio de Agricultura, Alimentación y Medio Ambiente. La máxima fiabilidad de las previsiones alcanza las 72 horas.

TEMPERATURA MÁXIMA REGISTRADA AYER: 33,7 °C

*El nivel de alerta se define en función del riesgo establecido por las temperaturas máximas previstas para hoy y los próximos 4 días y la temperatura máxima registrada ayer.


Para más información haga clic aquí:




Ola de **Calor**

Vigilancia de riesgos ambientales y salud

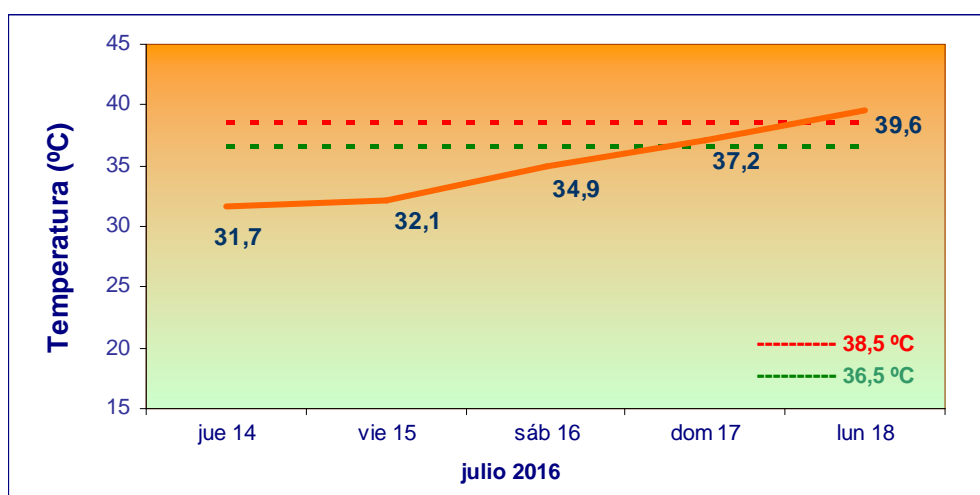
Boletín de Información. Olas de calor

Jueves, 14 de julio de 2016

<p>NIVEL DE ALERTA: 1</p> <p>PRECAUCIÓN</p> <p>Por temperatura máxima prevista para el domingo 17 de julio superior al umbral de 36,5°C (37,2°)**</p>	
--	---

NIVEL 0: NORMALIDAD	
NIVEL 1: PRECAUCIÓN (ALERTA 1)	
NIVEL 2: ALTO RIESGO (ALERTA 2)	

Evolución de las temperaturas máximas previstas para hoy y los próximos 4 días



Elaboración propia a partir de la media de las temperaturas máximas previstas en los observatorios de Barajas, Cuatro Vientos, Getafe y Retiro. Datos meteorológicos facilitados por la Agencia Estatal de Meteorología. Ministerio de Agricultura, Alimentación y Medio Ambiente. La máxima fiabilidad de las previsiones alcanza las 72 horas.

TEMPERATURA MÁXIMA REGISTRADA AYER: 30,2 °C

*El nivel de alerta se define en función del riesgo establecido por las temperaturas máximas previstas para hoy y los próximos 4 días y la temperatura máxima registrada ayer.

**Debido a la previsión de una subida brusca de temperaturas del sábado al lunes, se ha evaluado técnicamente la situación del nivel de activación y se ha decidido pasar hoy del nivel verde al amarillo de Precaución. De mantenerse estas previsiones al alza pasaríamos mañana al nivel rojo.


Para más información haga clic aquí:

Ola de **Calor**

Vigilancia de riesgos ambientales y salud

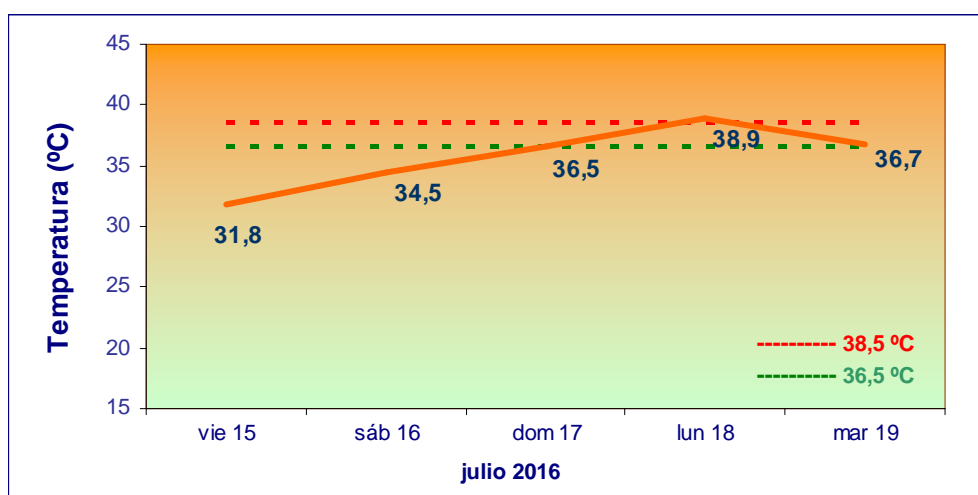
Boletín de Información. Olas de calor

Viernes, 15 de julio de 2016

<p>NIVEL DE ALERTA: 2</p> <p>ALTO RIESGO</p> <p>Por temperatura prevista para el lunes superior a 38,5°C</p>	
--	---

NIVEL 0: NORMALIDAD	
NIVEL 1: PRECAUCIÓN (ALERTA 1)	
NIVEL 2: ALTO RIESGO (ALERTA 2)	

Evolución de las temperaturas máximas previstas para hoy y los próximos 4 días



Elaboración propia a partir de la media de las temperaturas máximas previstas en los observatorios de Barajas, Cuatro Vientos, Getafe y Retiro. Datos meteorológicos facilitados por la Agencia Estatal de Meteorología. Ministerio de Agricultura, Alimentación y Medio Ambiente. La máxima fiabilidad de las previsiones alcanza las 72 horas.

TEMPERATURA MÁXIMA REGISTRADA AYER: 30,9 °C

*El nivel de alerta se define en función del riesgo establecido por las temperaturas máximas previstas para hoy y los próximos 4 días y la temperatura máxima registrada ayer.


Para más información haga clic aquí:



Ola de **Calor**

Vigilancia de riesgos ambientales y salud

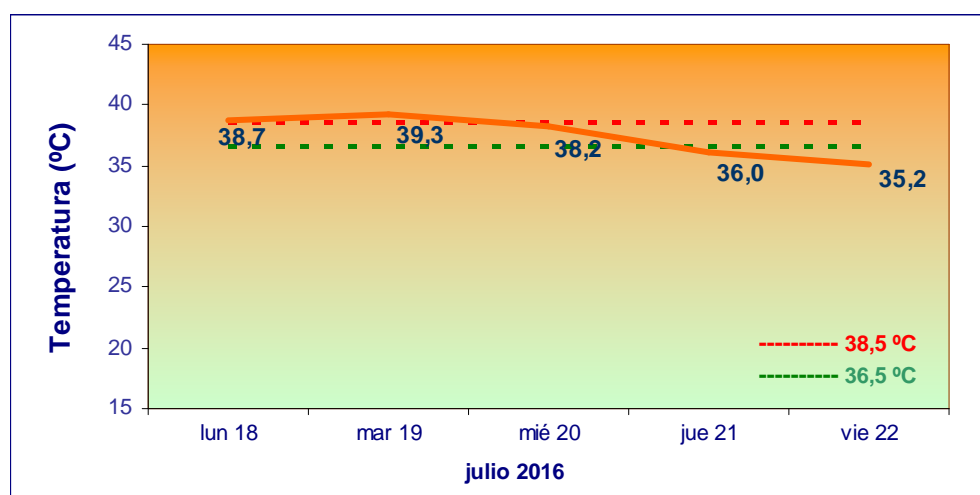
Boletín de Información. Olas de calor

Lunes, 18 de julio de 2016

<p>NIVEL DE ALERTA: 2</p> <p>ALTO RIESGO</p> <p>Por temperatura máxima prevista para hoy y mañana superior a 38,5 °C</p>	
--	---

NIVEL 0: NORMALIDAD	
NIVEL 1: PRECAUCIÓN (ALERTA 1)	
NIVEL 2: ALTO RIESGO (ALERTA 2)	

Evolución de las temperaturas máximas previstas para hoy y los próximos 4 días



Elaboración propia a partir de la media de las temperaturas máximas previstas en los observatorios de Barajas, Cuatro Vientos, Getafe y Retiro. Datos meteorológicos facilitados por la Agencia Estatal de Meteorología. Ministerio de Agricultura, Alimentación y Medio Ambiente. La máxima fiabilidad de las previsiones alcanza las 72 horas.

TEMPERATURA MÁXIMA REGISTRADA AYER: 36,6 °C

*El nivel de alerta se define en función del riesgo establecido por las temperaturas máximas previstas para hoy y los próximos 4 días y la temperatura máxima registrada ayer.


Para más información haga clic aquí:

Ola de **Calor**

Vigilancia de riesgos ambientales y salud

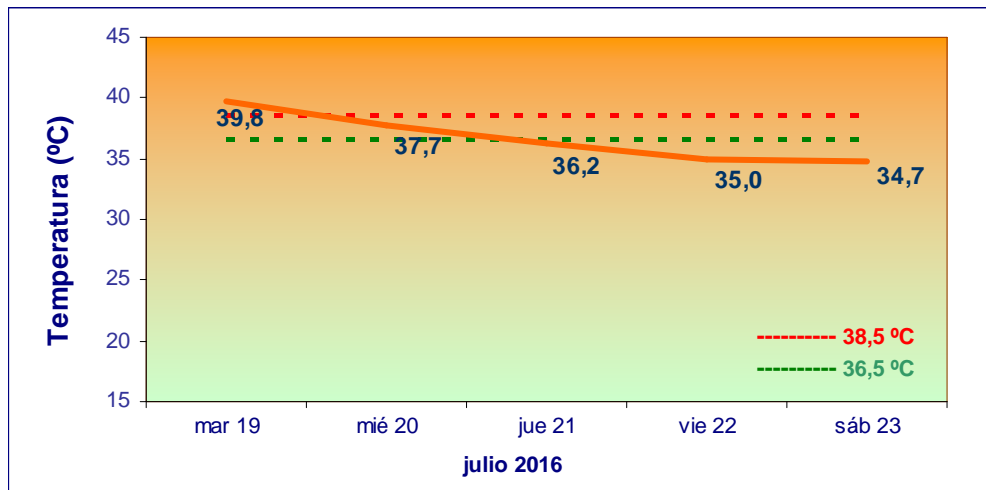
Boletín de Información. Olas de calor

Martes, 19 de julio de 2016

<p>NIVEL DE ALERTA: 2</p> <p>ALTO RIESGO</p> <p>Por temperatura máxima prevista para hoy superior a 38,5°C (39,8°C).</p>	
--	---

NIVEL 0: NORMALIDAD	
NIVEL 1: PRECAUCIÓN (ALERTA 1)	
NIVEL 2: ALTO RIESGO (ALERTA 2)	

Evolución de las temperaturas máximas previstas para hoy y los próximos 4 días



Elaboración propia a partir de la media de las temperaturas máximas previstas en los observatorios de Barajas, Cuatro Vientos, Getafe y Retiro. Datos meteorológicos facilitados por la Agencia Estatal de Meteorología. Ministerio de Agricultura, Alimentación y Medio Ambiente. La máxima fiabilidad de las previsiones alcanza las 72 horas.

TEMPERATURA MÁXIMA REGISTRADA AYER: 38,0 °C

*El nivel de alerta se define en función del riesgo establecido por las temperaturas máximas previstas para hoy y los próximos 4 días y la temperatura máxima registrada ayer.


Para más información haga clic aquí:

Ola de **Calor**

Vigilancia de riesgos ambientales y salud

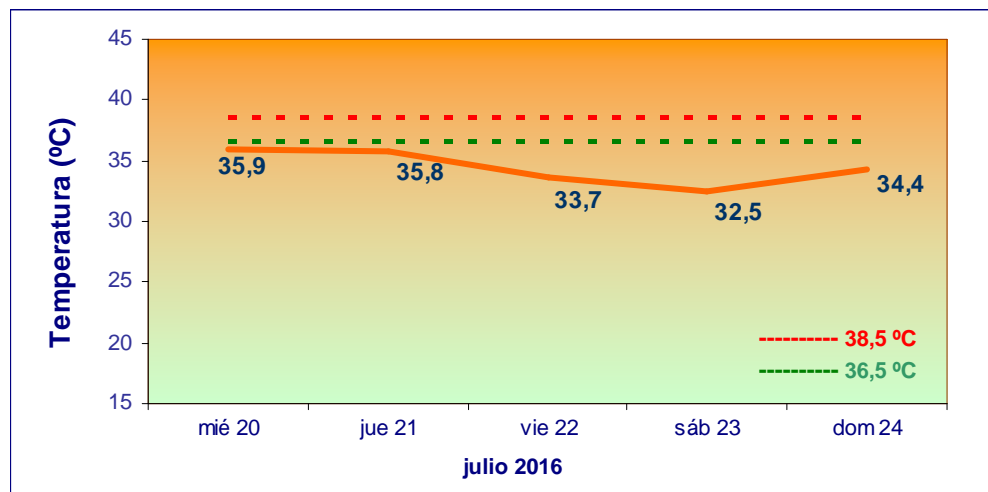
Boletín de Información. Olas de calor

Miércoles, 20 de julio de 2016

<p>NIVEL DE ALERTA: 1</p> <p>PRECAUCIÓN</p> <p>Por temperatura máxima registrada ayer superior a 36,5 °C</p>	
--	---

NIVEL 0: NORMALIDAD	
NIVEL 1: PRECAUCIÓN (ALERTA 1)	
NIVEL 2: ALTO RIESGO (ALERTA 2)	

Evolución de las temperaturas máximas previstas para hoy y los próximos 4 días



Elaboración propia a partir de la media de las temperaturas máximas previstas en los observatorios de Barajas, Cuatro Vientos, Getafe y Retiro. Datos meteorológicos facilitados por la Agencia Estatal de Meteorología. Ministerio de Agricultura, Alimentación y Medio Ambiente. La máxima fiabilidad de las previsiones alcanza las 72 horas.

TEMPERATURA MÁXIMA REGISTRADA AYER: 37,7 °C

*El nivel de alerta se define en función del riesgo establecido por las temperaturas máximas previstas para hoy y los próximos 4 días y la temperatura máxima registrada ayer.


Para más información haga clic aquí:


Ola de **Calor**

Vigilancia de riesgos ambientales y salud

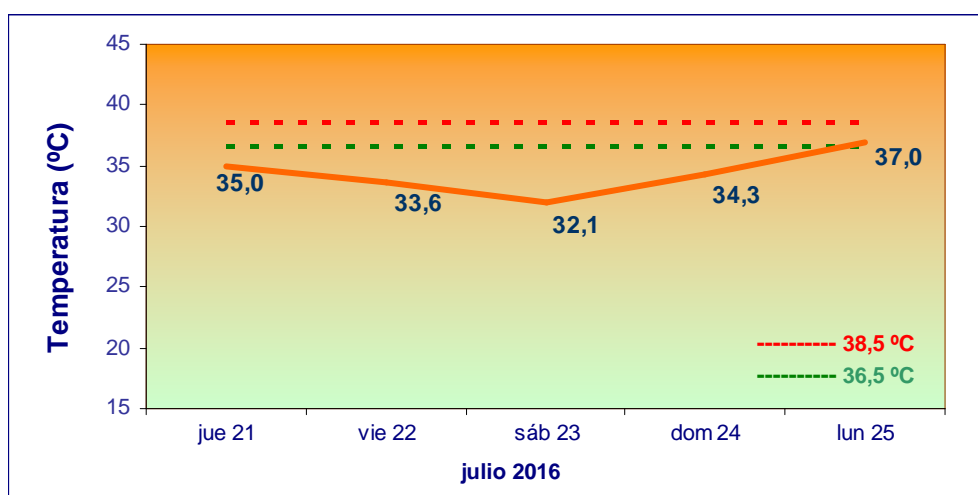
Boletín de Información. Olas de calor

Jueves, 21 de julio de 2016

<p>NIVEL DE ALERTA: 1</p> <p>PRECAUCIÓN</p> <p>Por temperatura máxima registrada ayer y prevista para el lunes día 25 superior a 36,5°C</p>	
---	---

NIVEL 0: NORMALIDAD	
NIVEL 1: PRECAUCIÓN (ALERTA 1)	
NIVEL 2: ALTO RIESGO (ALERTA 2)	

Evolución de las temperaturas máximas previstas para hoy y los próximos 4 días



Elaboración propia a partir de la media de las temperaturas máximas previstas en los observatorios de Barajas, Cuatro Vientos, Getafe y Retiro. Datos meteorológicos facilitados por la Agencia Estatal de Meteorología. Ministerio de Agricultura, Alimentación y Medio Ambiente. La máxima fiabilidad de las previsiones alcanza las 72 horas.

TEMPERATURA MÁXIMA REGISTRADA AYER: 36,6 °C

*El nivel de alerta se define en función del riesgo establecido por las temperaturas máximas previstas para hoy y los próximos 4 días y la temperatura máxima registrada ayer.


Para más información haga clic aquí:

Ola de **Calor**

Vigilancia de riesgos ambientales y salud

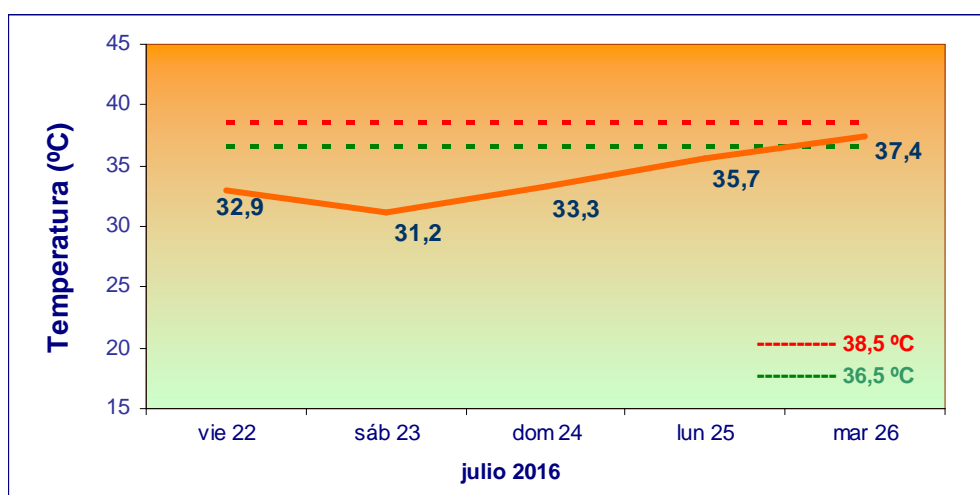
Boletín de Información. Olas de calor

Viernes, 22 de julio de 2016

<p>NIVEL DE ALERTA: 1</p> <p>PRECAUCIÓN</p> <p>Por temperatura máxima prevista para el martes 26 de julio superior a 36,5°C (37,4°C)</p>	
--	---

NIVEL 0: NORMALIDAD	
NIVEL 1: PRECAUCIÓN (ALERTA 1)	
NIVEL 2: ALTO RIESGO (ALERTA 2)	

Evolución de las temperaturas máximas previstas para hoy y los próximos 4 días



Elaboración propia a partir de la media de las temperaturas máximas previstas en los observatorios de Barajas, Cuatro Vientos, Getafe y Retiro. Datos meteorológicos facilitados por la Agencia Estatal de Meteorología. Ministerio de Agricultura, Alimentación y Medio Ambiente. La máxima fiabilidad de las previsiones alcanza las 72 horas.

TEMPERATURA MÁXIMA REGISTRADA AYER: 35,3 °C

*El nivel de alerta se define en función del riesgo establecido por las temperaturas máximas previstas para hoy y los próximos 4 días y la temperatura máxima registrada ayer.


Para más información haga clic aquí:



Ola de **Calor**

Vigilancia de riesgos ambientales y salud

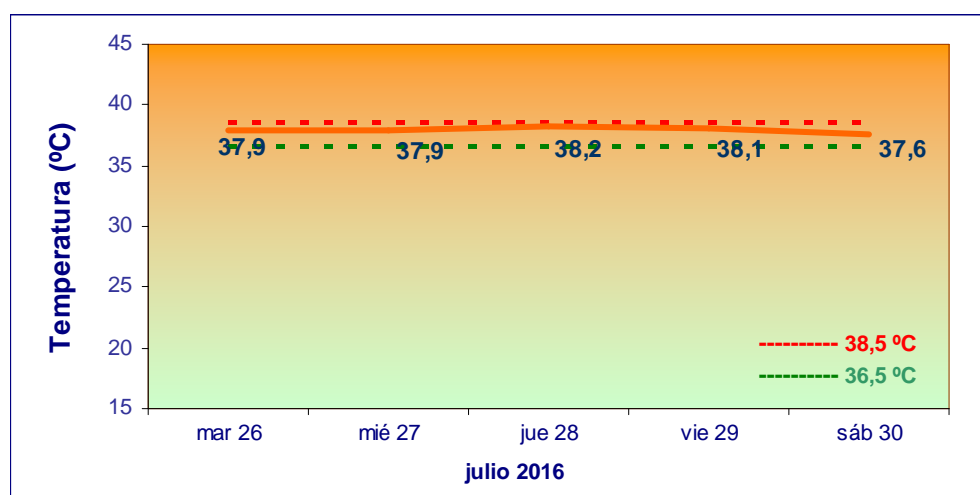
Boletín de Información. Olas de calor

Martes, 26 de julio de 2016

<p>NIVEL DE ALERTA: 2</p> <p>ALTO RIESGO</p> <p>Por cinco días consecutivos con temperaturas previstas superiores a 36,5 °C</p>	
---	---

NIVEL 0: NORMALIDAD	
NIVEL 1: PRECAUCIÓN (ALERTA 1)	
NIVEL 2: ALTO RIESGO (ALERTA 2)	

Evolución de las temperaturas máximas previstas para hoy y los próximos 4 días



Elaboración propia a partir de la media de las temperaturas máximas previstas en los observatorios de Barajas, Cuatro Vientos, Getafe y Retiro. Datos meteorológicos facilitados por la Agencia Estatal de Meteorología. Ministerio de Agricultura, Alimentación y Medio Ambiente. La máxima fiabilidad de las previsiones alcanza las 72 horas.

TEMPERATURA MÁXIMA REGISTRADA AYER: 37,0 °C

*El nivel de alerta se define en función del riesgo establecido por las temperaturas máximas previstas para hoy y los próximos 4 días y la temperatura máxima registrada ayer.


Para más información haga clic aquí:




Ola de **Calor**

Vigilancia de riesgos ambientales y salud

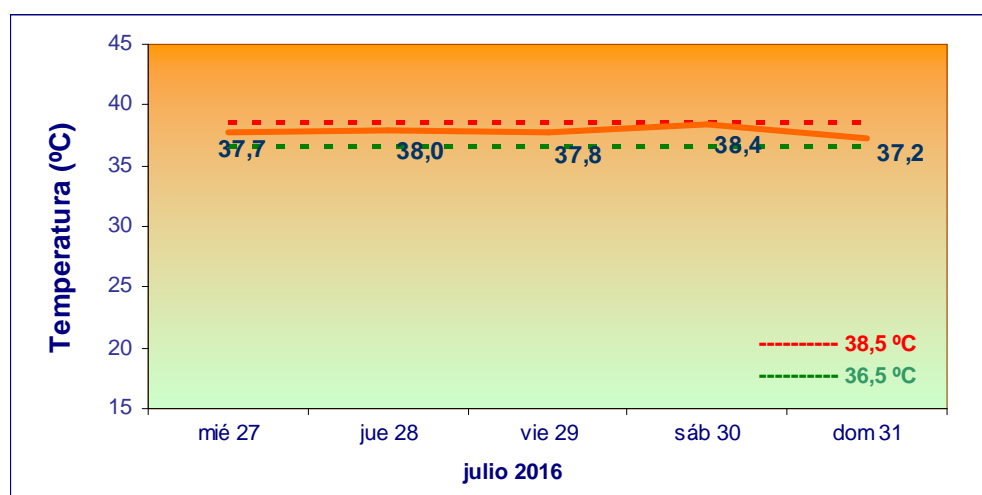
Boletín de Información. Olas de calor

Miércoles, 27 de julio de 2016

<p>NIVEL DE ALERTA: 2</p> <p>ALTO RIESGO</p> <p>Por cinco días consecutivos con temperaturas previstas superiores a 36,5 °C</p>	
---	---

NIVEL 0: NORMALIDAD	
NIVEL 1: PRECAUCIÓN (ALERTA 1)	
NIVEL 2: ALTO RIESGO (ALERTA 2)	

Evolución de las temperaturas máximas previstas para hoy y los próximos 4 días



Elaboración propia a partir de la media de las temperaturas máximas previstas en los observatorios de Barajas, Cuatro Vientos, Getafe y Retiro. Datos meteorológicos facilitados por la Agencia Estatal de Meteorología. Ministerio de Agricultura, Alimentación y Medio Ambiente. La máxima fiabilidad de las previsiones alcanza las 72 horas.

TEMPERATURA MÁXIMA REGISTRADA AYER: 38,1 °C

*El nivel de alerta se define en función del riesgo establecido por las temperaturas máximas previstas para hoy y los próximos 4 días y la temperatura máxima registrada ayer.

Para más información haga clic aquí:

Ola de **Calor**

Vigilancia de riesgos ambientales y salud

Boletín de Información. Olas de calor

Jueves, 28 de julio de 2016

NIVEL DE ALERTA: 2

ALTO RIESGO

Por temperatura máxima prevista para hoy y mañana de 38,5°C y 38,4°C respectivamente, superando los 38,5°C el sábado.



NIVEL 0: NORMALIDAD



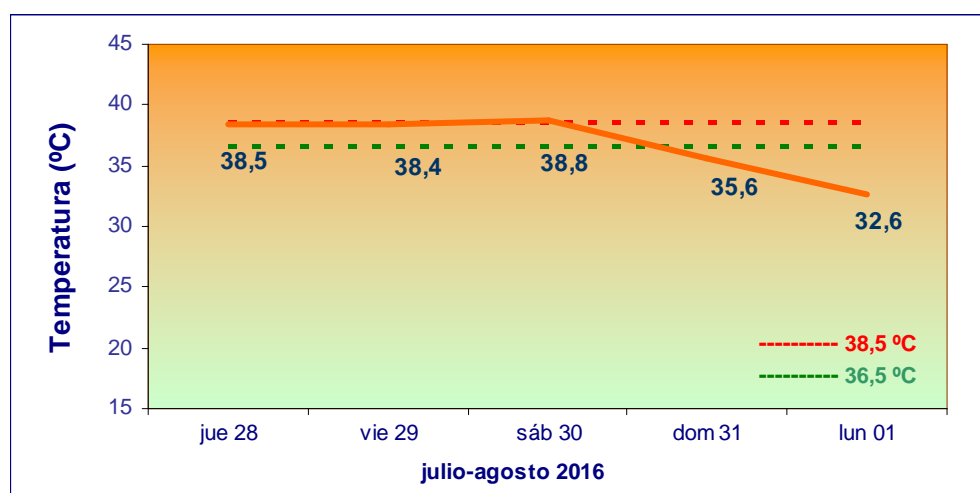
NIVEL 1: PRECAUCIÓN (ALERTA 1)



NIVEL 2: ALTO RIESGO (ALERTA 2)



Evolución de las temperaturas máximas previstas para hoy y los próximos 4 días



Elaboración propia a partir de la media de las temperaturas máximas previstas en los observatorios de Barajas, Cuatro Vientos, Getafe y Retiro. Datos meteorológicos facilitados por la Agencia Estatal de Meteorología. Ministerio de Agricultura, Alimentación y Medio Ambiente. La máxima fiabilidad de las previsiones alcanza las 72 horas.

TEMPERATURA MÁXIMA REGISTRADA AYER: 38,4 °C

*El nivel de alerta se define en función del riesgo establecido por las temperaturas máximas previstas para hoy y los próximos 4 días y la temperatura máxima registrada ayer.


Para más información haga clic aquí:



Ola de **Calor**

Vigilancia de riesgos ambientales y salud

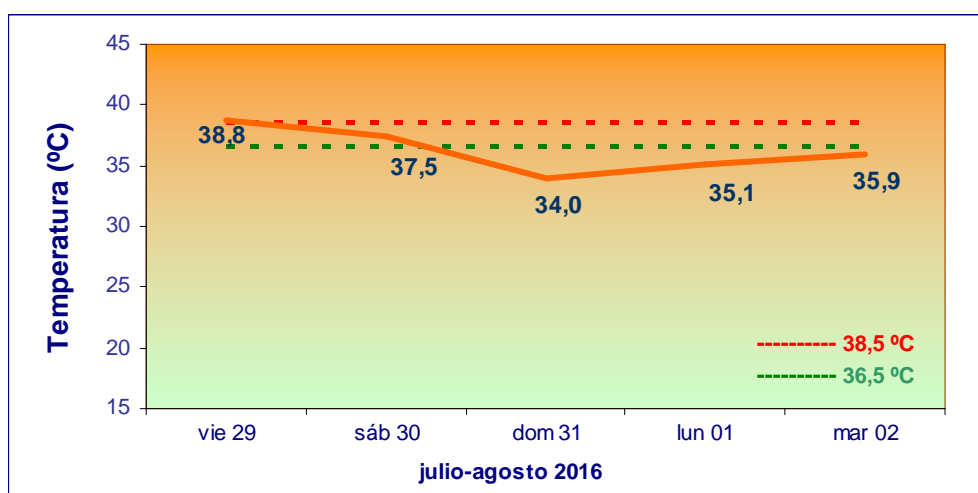
Boletín de Información. Olas de calor

Viernes, 29 de julio de 2016

<p>NIVEL DE ALERTA: 2</p> <p>ALTO RIESGO</p> <p>Por temperatura máxima prevista para hoy superior a 38,5°C</p>	
--	---

NIVEL 0: NORMALIDAD	
NIVEL 1: PRECAUCIÓN (ALERTA 1)	
NIVEL 2: ALTO RIESGO (ALERTA 2)	

Evolución de las temperaturas máximas previstas para hoy y los próximos 4 días



Elaboración propia a partir de la media de las temperaturas máximas previstas en los observatorios de Barajas, Cuatro Vientos, Getafe y Retiro. Datos meteorológicos facilitados por la Agencia Estatal de Meteorología. Ministerio de Agricultura, Alimentación y Medio Ambiente. La máxima fiabilidad de las previsiones alcanza las 72 horas.

TEMPERATURA MÁXIMA REGISTRADA AYER: 38,1 °C

*El nivel de alerta se define en función del riesgo establecido por las temperaturas máximas previstas para hoy y los próximos 4 días y la temperatura máxima registrada ayer.


Para más información haga clic aquí:



Ola de **Calor**

Vigilancia de riesgos ambientales y salud

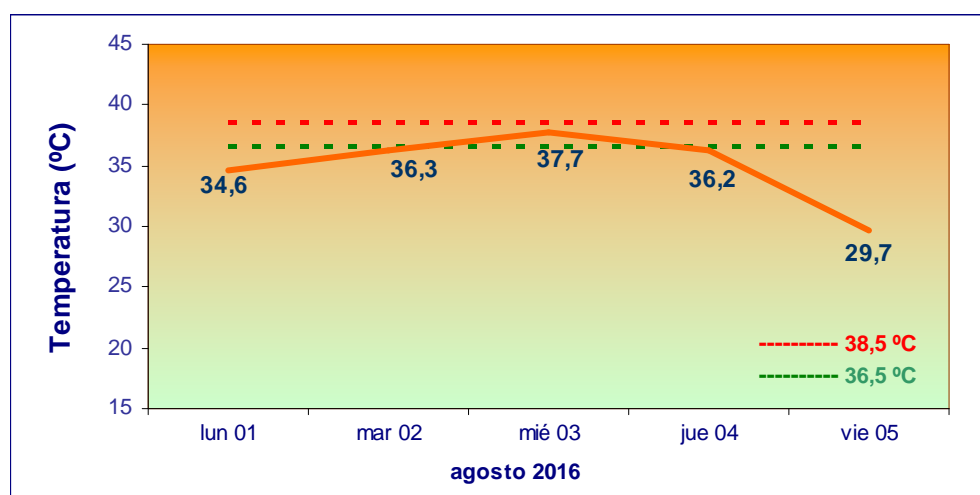
Boletín de Información. Olas de calor

Lunes, 1 de agosto de 2016

<p>NIVEL DE ALERTA: 1</p> <p>PRECAUCIÓN</p> <p>Por temperatura prevista para pasado mañana superior a 36,5°C</p>	
--	---

NIVEL 0: NORMALIDAD	
NIVEL 1: PRECAUCIÓN (ALERTA 1)	
NIVEL 2: ALTO RIESGO (ALERTA 2)	

Evolución de las temperaturas máximas previstas para hoy y los próximos 4 días



Elaboración propia a partir de la media de las temperaturas máximas previstas en los observatorios de Barajas, Cuatro Vientos, Getafe y Retiro. Datos meteorológicos facilitados por la Agencia Estatal de Meteorología. Ministerio de Agricultura, Alimentación y Medio Ambiente. La máxima fiabilidad de las previsiones alcanza las 72 horas.

TEMPERATURA MÁXIMA REGISTRADA AYER: 34,3 °C

*El nivel de alerta se define en función del riesgo establecido por las temperaturas máximas previstas para hoy y los próximos 4 días y la temperatura máxima registrada ayer.


Para más información haga clic aquí:




Ola de **Calor**

Vigilancia de riesgos ambientales y salud

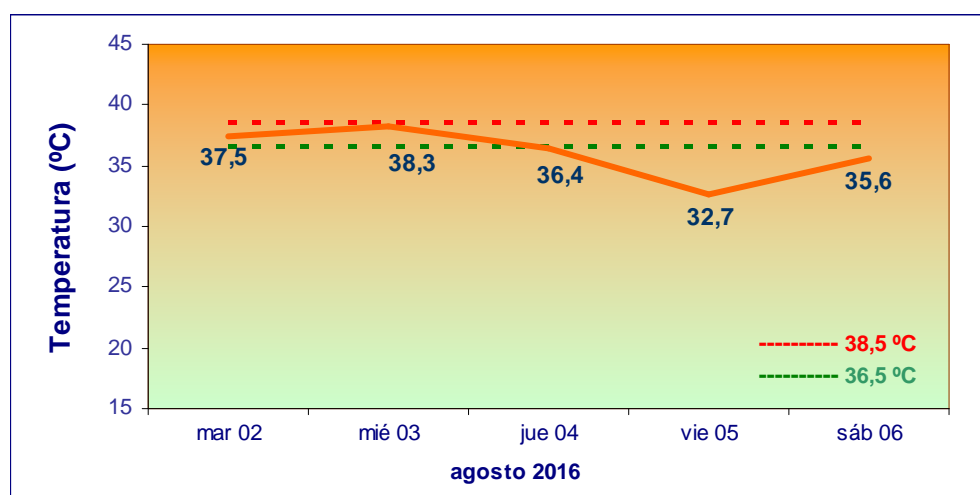
Boletín de Información. Olas de calor

Martes, 2 de agosto de 2016

<p>NIVEL DE ALERTA: 1</p> <p>PRECAUCIÓN</p> <p>Por temperaturas previstas para hoy y mañana superiores a 36,5°C</p>	
---	---

NIVEL 0: NORMALIDAD	
NIVEL 1: PRECAUCIÓN (ALERTA 1)	
NIVEL 2: ALTO RIESGO (ALERTA 2)	

Evolución de las temperaturas máximas previstas para hoy y los próximos 4 días



Elaboración propia a partir de la media de las temperaturas máximas previstas en los observatorios de Barajas, Cuatro Vientos, Getafe y Retiro. Datos meteorológicos facilitados por la Agencia Estatal de Meteorología. Ministerio de Agricultura, Alimentación y Medio Ambiente. La máxima fiabilidad de las previsiones alcanza las 72 horas.

TEMPERATURA MÁXIMA REGISTRADA AYER: 34,9 °C

*El nivel de alerta se define en función del riesgo establecido por las temperaturas máximas previstas para hoy y los próximos 4 días y la temperatura máxima registrada ayer.


Para más información haga clic aquí:




Ola de **Calor**

Vigilancia de riesgos ambientales y salud

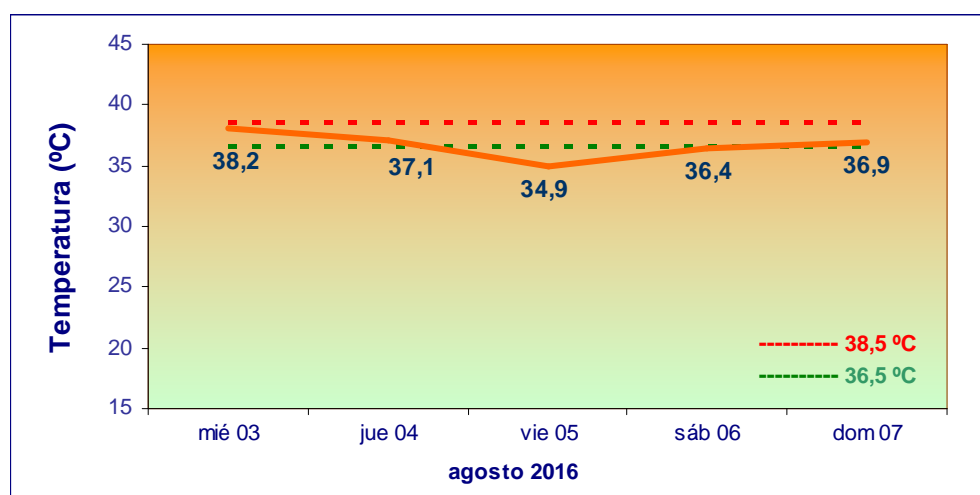
Boletín de Información. Olas de calor

Miércoles, 3 de agosto de 2016

<p>NIVEL DE ALERTA: 1</p> <p>PRECAUCIÓN</p> <p>Por temperaturas previstas para hoy y mañana superiores a 36,5 °C</p>	
--	---

NIVEL 0: NORMALIDAD	
NIVEL 1: PRECAUCIÓN (ALERTA 1)	
NIVEL 2: ALTO RIESGO (ALERTA 2)	

Evolución de las temperaturas máximas previstas para hoy y los próximos 4 días



Elaboración propia a partir de la media de las temperaturas máximas previstas en los observatorios de Barajas, Cuatro Vientos, Getafe y Retiro. Datos meteorológicos facilitados por la Agencia Estatal de Meteorología. Ministerio de Agricultura, Alimentación y Medio Ambiente. La máxima fiabilidad de las previsiones alcanza las 72 horas.

TEMPERATURA MÁXIMA REGISTRADA AYER: 37,0 °C

*El nivel de alerta se define en función del riesgo establecido por las temperaturas máximas previstas para hoy y los próximos 4 días y la temperatura máxima registrada ayer.


Para más información haga clic aquí:




Ola de **Calor**

Vigilancia de riesgos ambientales y salud

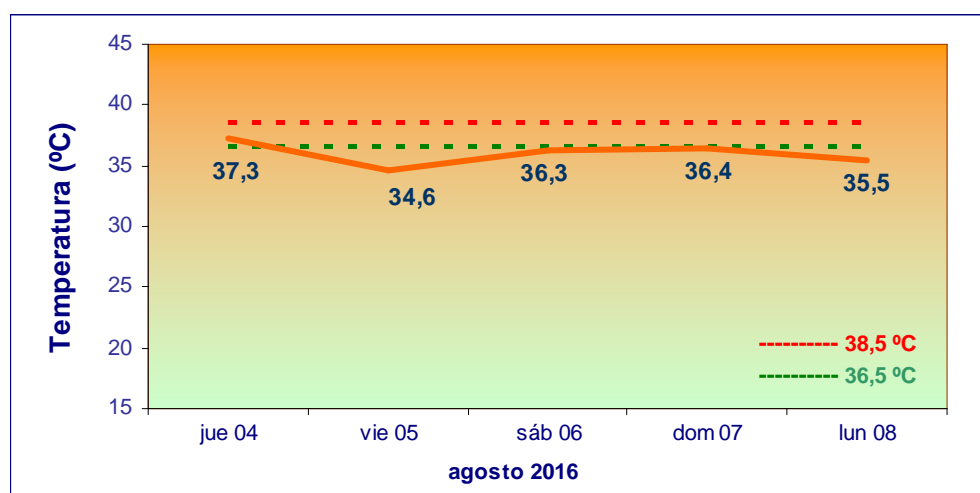
Boletín de Información. Olas de calor

Jueves, 4 de agosto de 2016

<p>NIVEL DE ALERTA: 1</p> <p>PRECAUCIÓN</p> <p>Por temperatura prevista para hoy y registrada ayer superior a 36,5°C</p>	
--	---

NIVEL 0: NORMALIDAD	
NIVEL 1: PRECAUCIÓN (ALERTA 1)	
NIVEL 2: ALTO RIESGO (ALERTA 2)	

Evolución de las temperaturas máximas previstas para hoy y los próximos 4 días



Elaboración propia a partir de la media de las temperaturas máximas previstas en los observatorios de Barajas, Cuatro Vientos, Getafe y Retiro. Datos meteorológicos facilitados por la Agencia Estatal de Meteorología. Ministerio de Agricultura, Alimentación y Medio Ambiente. La máxima fiabilidad de las previsiones alcanza las 72 horas.

TEMPERATURA MÁXIMA REGISTRADA AYER: 38,0 °C

*El nivel de alerta se define en función del riesgo establecido por las temperaturas máximas previstas para hoy y los próximos 4 días y la temperatura máxima registrada ayer.


Para más información haga clic aquí:




Ola de **Calor**

Vigilancia de riesgos ambientales y salud

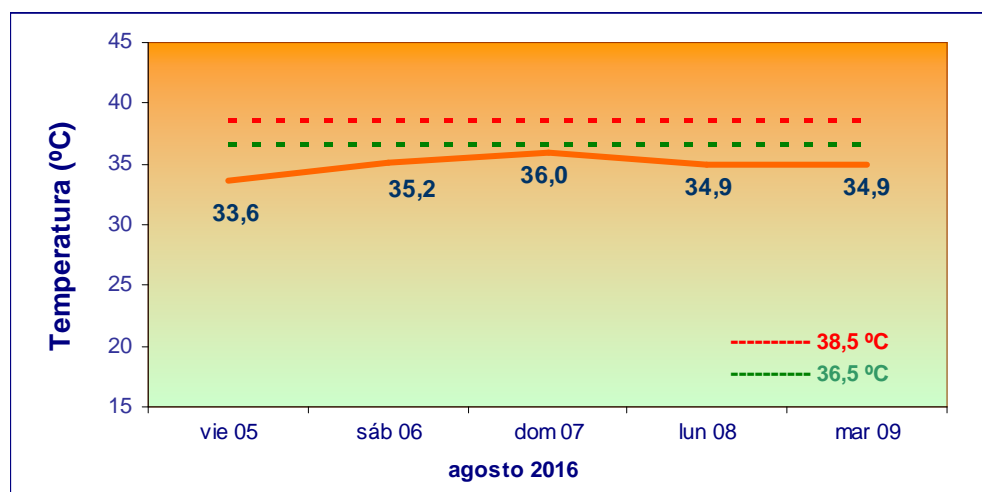
Boletín de Información. Olas de calor

Viernes, 5 de agosto de 2016

<p>NIVEL: 0</p> <p>NORMALIDAD</p> <p>Por temperatura registrada ayer y previstas para hoy y los próximos 4 días inferiores a 36,5 °C</p>	
---	---

NIVEL 0: NORMALIDAD	
NIVEL 1: PRECAUCIÓN (ALERTA 1)	
NIVEL 2: ALTO RIESGO (ALERTA 2)	

Evolución de las temperaturas máximas previstas para hoy y los próximos 4 días



Elaboración propia a partir de la media de las temperaturas máximas previstas en los observatorios de Barajas, Cuatro Vientos, Getafe y Retiro. Datos meteorológicos facilitados por la Agencia Estatal de Meteorología. Ministerio de Agricultura, Alimentación y Medio Ambiente. La máxima fiabilidad de las previsiones alcanza las 72 horas.

TEMPERATURA MÁXIMA REGISTRADA AYER: 36,2 °C


*El nivel de alerta se define en función del riesgo establecido por las temperaturas máximas previstas para hoy y los próximos 4 días y la temperatura máxima registrada ayer.

Para más información haga clic aquí:

Ola de **Calor**
Vigilancia de riesgos ambientales y salud

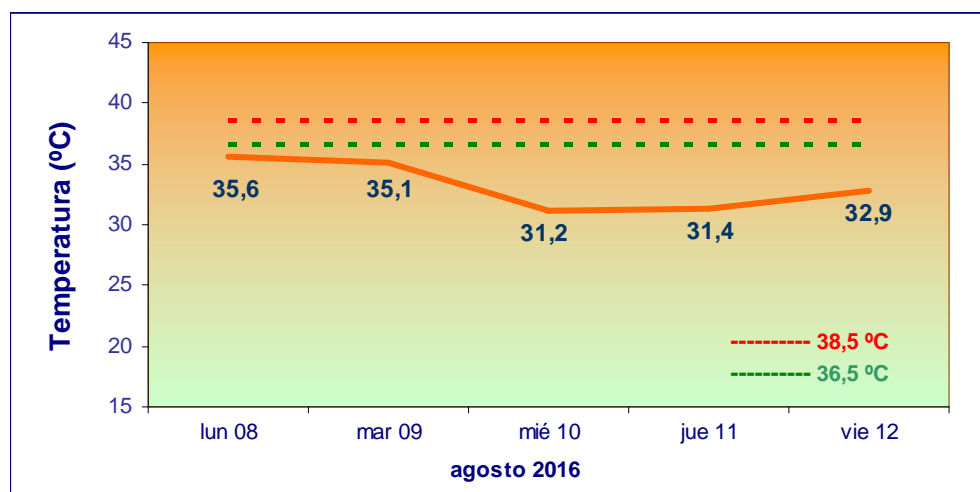
Boletín de Información. Olas de calor

Lunes, 8 de agosto de 2016

<p>NIVEL DE RIESGO: 0</p> <p>NORMALIDAD</p> <p>Por temperaturas previstas para hoy y los próximos 4 días inferiores a 36,5 °C</p>	
---	---

NIVEL 0: NORMALIDAD	
NIVEL 1: PRECAUCIÓN (ALERTA 1)	
NIVEL 2: ALTO RIESGO (ALERTA 2)	

Evolución de las temperaturas máximas previstas para hoy y los próximos 4 días



Elaboración propia a partir de la media de las temperaturas máximas previstas en los observatorios de Barajas, Cuatro Vientos, Getafe y Retiro. Datos meteorológicos facilitados por la Agencia Estatal de Meteorología. Ministerio de Agricultura, Alimentación y Medio Ambiente. La máxima fiabilidad de las previsiones alcanza las 72 horas.

TEMPERATURA MÁXIMA REGISTRADA AYER: 36,2 °C

*El nivel de alerta se define en función del riesgo establecido por las temperaturas máximas previstas para hoy y los próximos 4 días y la temperatura máxima registrada ayer.


Para más información haga clic aquí:



Ola de **Calor**

Vigilancia de riesgos ambientales y salud

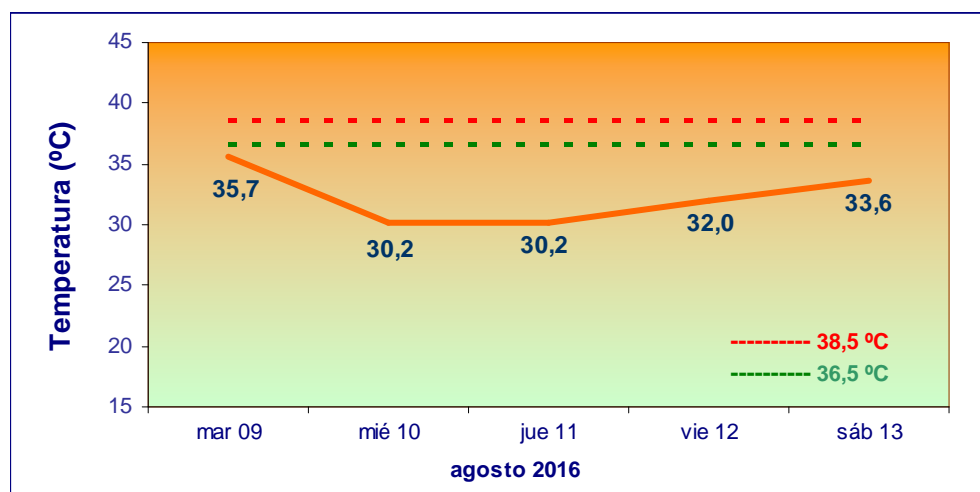
Boletín de Información. Olas de calor

Martes, 9 de agosto de 2016

<p>NIVEL DE RIESGO: 0</p> <p>NORMALIDAD</p> <p>Por temperaturas previstas para hoy y los próximos 4 días inferiores a 36,5 °C</p>	
---	---

NIVEL 0: NORMALIDAD	
NIVEL 1: PRECAUCIÓN (ALERTA 1)	
NIVEL 2: ALTO RIESGO (ALERTA 2)	

Evolución de las temperaturas máximas previstas para hoy y los próximos 4 días



Elaboración propia a partir de la media de las temperaturas máximas previstas en los observatorios de Barajas, Cuatro Vientos, Getafe y Retiro. Datos meteorológicos facilitados por la Agencia Estatal de Meteorología. Ministerio de Agricultura, Alimentación y Medio Ambiente. La máxima fiabilidad de las previsiones alcanza las 72 horas.

TEMPERATURA MÁXIMA REGISTRADA AYER: 35,6 °C

*El nivel de alerta se define en función del riesgo establecido por las temperaturas máximas previstas para hoy y los próximos 4 días y la temperatura máxima registrada ayer.


Para más información haga clic aquí:

Ola de **Calor**

Vigilancia de riesgos ambientales y salud

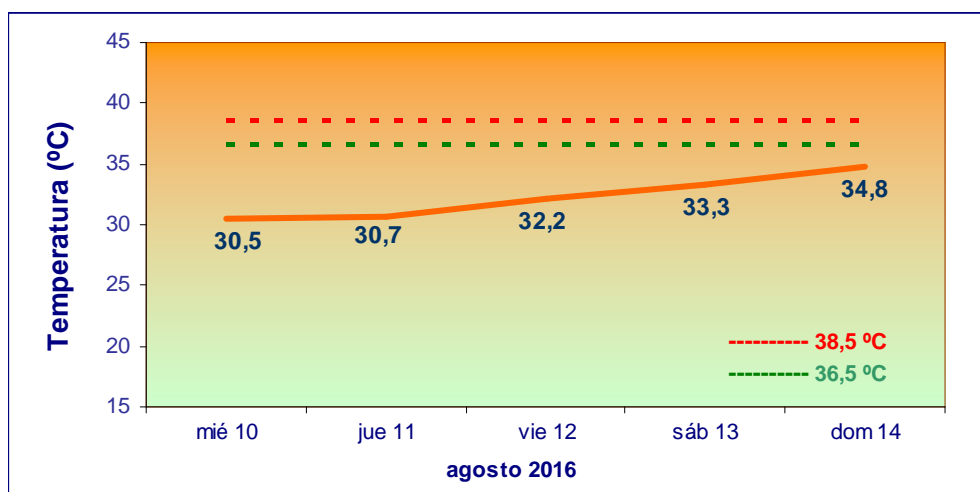
Boletín de Información. Olas de calor

Miércoles, 10 de agosto de 2016

<p>NIVEL DE RIESGO: 0</p> <p>NORMALIDAD</p> <p>Por temperaturas previstas para hoy y los próximos 4 días inferiores a 36,5 °C</p>	
---	---

NIVEL 0: NORMALIDAD	
NIVEL 1: PRECAUCIÓN (ALERTA 1)	
NIVEL 2: ALTO RIESGO (ALERTA 2)	

Evolución de las temperaturas máximas previstas para hoy y los próximos 4 días



Elaboración propia a partir de la media de las temperaturas máximas previstas en los observatorios de Barajas, Cuatro Vientos, Getafe y Retiro. Datos meteorológicos facilitados por la Agencia Estatal de Meteorología. Ministerio de Agricultura, Alimentación y Medio Ambiente. La máxima fiabilidad de las previsiones alcanza las 72 horas.

TEMPERATURA MÁXIMA REGISTRADA AYER: 35,7 °C

*El nivel de alerta se define en función del riesgo establecido por las temperaturas máximas previstas para hoy y los próximos 4 días y la temperatura máxima registrada ayer.


Para más información haga clic aquí:


Ola de **Calor**

Vigilancia de riesgos ambientales y salud

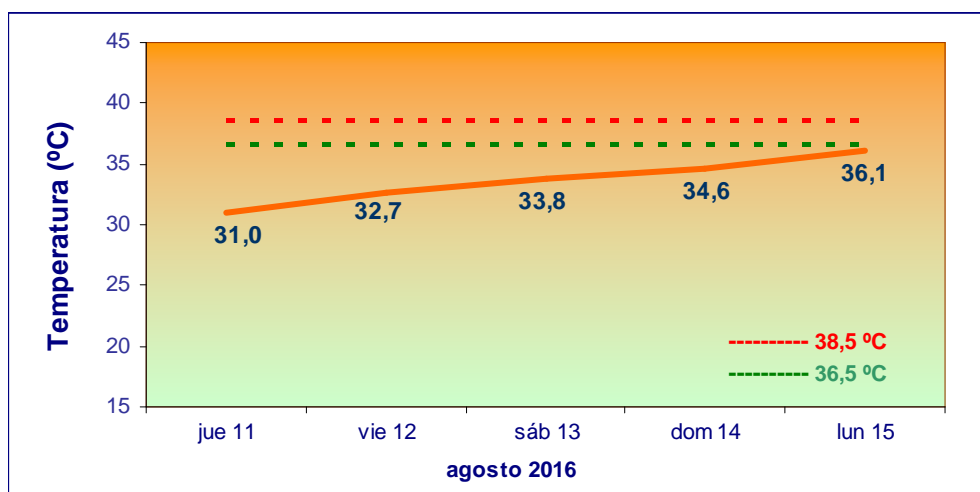
Boletín de Información. Olas de calor

Jueves, 11 de agosto de 2016

<p>NIVEL DE RIESGO: 0</p> <p>NORMALIDAD</p> <p>Por temperaturas previstas para hoy y los próximos 4 días inferiores a 36,5 °C</p>	
---	---

NIVEL 0: NORMALIDAD	
NIVEL 1: PRECAUCIÓN (ALERTA 1)	
NIVEL 2: ALTO RIESGO (ALERTA 2)	

Evolución de las temperaturas máximas previstas para hoy y los próximos 4 días



Elaboración propia a partir de la media de las temperaturas máximas previstas en los observatorios de Barajas, Cuatro Vientos, Getafe y Retiro. Datos meteorológicos facilitados por la Agencia Estatal de Meteorología. Ministerio de Agricultura, Alimentación y Medio Ambiente. La máxima fiabilidad de las previsiones alcanza las 72 horas.

TEMPERATURA MÁXIMA REGISTRADA AYER: 29,8 °C

*El nivel de alerta se define en función del riesgo establecido por las temperaturas máximas previstas para hoy y los próximos 4 días y la temperatura máxima registrada ayer.


Para más información haga clic aquí:



Ola de **Calor**

Vigilancia de riesgos ambientales y salud

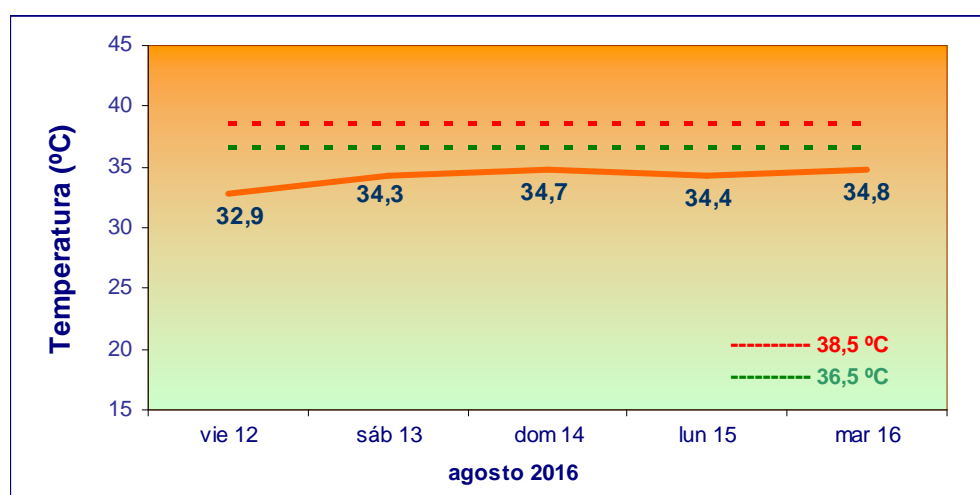
Boletín de Información. Olas de calor

Viernes, 12 de agosto de 2016

<p>NIVEL DE RIESGO: 0</p> <p>NORMALIDAD</p> <p>Por temperaturas previstas para hoy y los próximos 4 días inferiores a 36,5 °C</p>	
---	---

NIVEL 0: NORMALIDAD	
NIVEL 1: PRECAUCIÓN (ALERTA 1)	
NIVEL 2: ALTO RIESGO (ALERTA 2)	

Evolución de las temperaturas máximas previstas para hoy y los próximos 4 días



Elaboración propia a partir de la media de las temperaturas máximas previstas en los observatorios de Barajas, Cuatro Vientos, Getafe y Retiro. Datos meteorológicos facilitados por la Agencia Estatal de Meteorología. Ministerio de Agricultura, Alimentación y Medio Ambiente. La máxima fiabilidad de las previsiones alcanza las 72 horas.

TEMPERATURA MÁXIMA REGISTRADA AYER: 31,3 °C

*El nivel de alerta se define en función del riesgo establecido por las temperaturas máximas previstas para hoy y los próximos 4 días y la temperatura máxima registrada ayer.


Para más información haga clic aquí:




Ola de **Calor**

Vigilancia de riesgos ambientales y salud

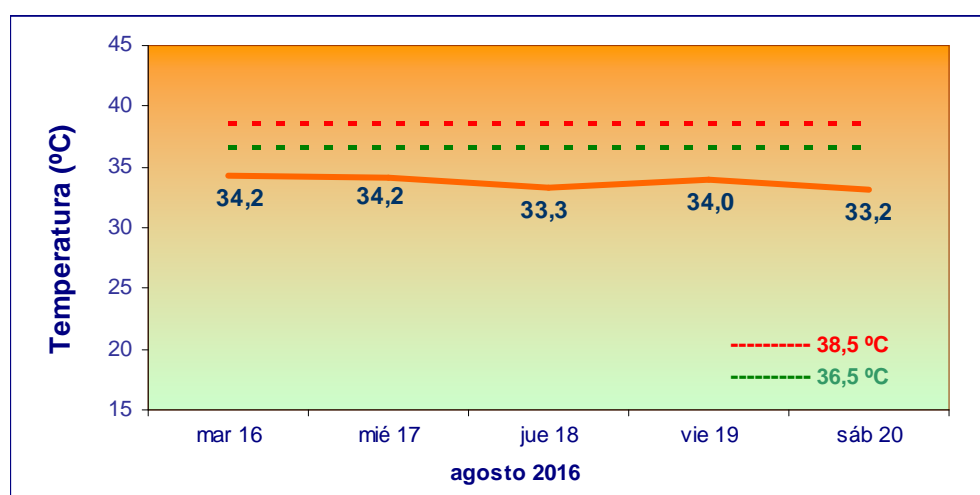
Boletín de Información. Olas de calor

Martes, 16 de agosto de 2016

<p>NIVEL DE RIESGO: 0</p> <p>NORMALIDAD</p> <p>Por temperaturas previstas para hoy y los próximos 4 días inferiores a 36,5 °C</p>	
---	---

NIVEL 0: NORMALIDAD	
NIVEL 1: PRECAUCIÓN (ALERTA 1)	
NIVEL 2: ALTO RIESGO (ALERTA 2)	

Evolución de las temperaturas máximas previstas para hoy y los próximos 4 días



Elaboración propia a partir de la media de las temperaturas máximas previstas en los observatorios de Barajas, Cuatro Vientos, Getafe y Retiro. Datos meteorológicos facilitados por la Agencia Estatal de Meteorología. Ministerio de Agricultura, Alimentación y Medio Ambiente. La máxima fiabilidad de las previsiones alcanza las 72 horas.

TEMPERATURA MÁXIMA REGISTRADA AYER: 34,7 °C

*El nivel de alerta se define en función del riesgo establecido por las temperaturas máximas previstas para hoy y los próximos 4 días y la temperatura máxima registrada ayer.

Para más información haga clic aquí:



Ola de **Calor**

Vigilancia de riesgos ambientales y salud

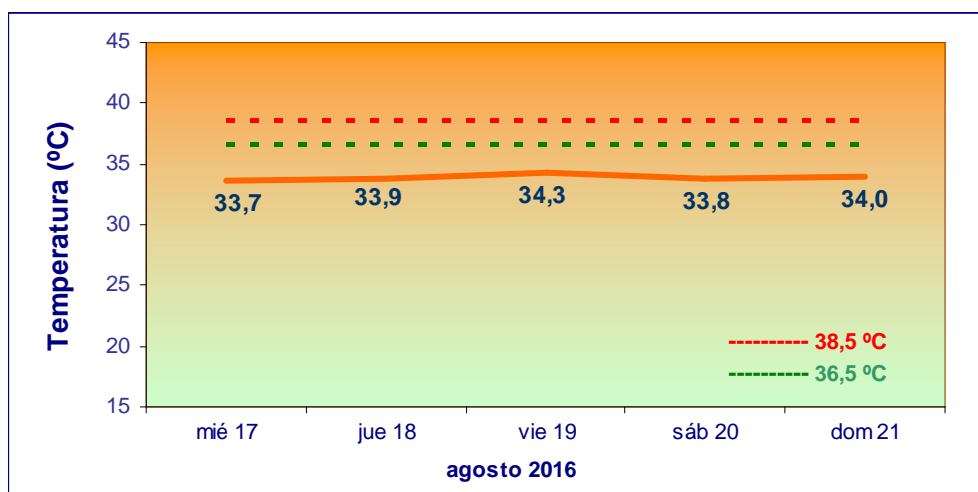
Boletín de Información. Olas de calor

Miércoles, 17 de agosto de 2016

<p>NIVEL DE RIESGO: 0</p> <p>NORMALIDAD</p> <p>Por temperaturas previstas para hoy y los próximos 4 días inferiores a 36,5 °C</p>	
---	---

NIVEL 0: NORMALIDAD	
NIVEL 1: PRECAUCIÓN (ALERTA 1)	
NIVEL 2: ALTO RIESGO (ALERTA 2)	

Evolución de las temperaturas máximas previstas para hoy y los próximos 4 días



Elaboración propia a partir de la media de las temperaturas máximas previstas en los observatorios de Barajas, Cuatro Vientos, Getafe y Retiro. Datos meteorológicos facilitados por la Agencia Estatal de Meteorología. Ministerio de Agricultura, Alimentación y Medio Ambiente. La máxima fiabilidad de las previsiones alcanza las 72 horas.

TEMPERATURA MÁXIMA REGISTRADA AYER: 34,0 °C

*El nivel de alerta se define en función del riesgo establecido por las temperaturas máximas previstas para hoy y los próximos 4 días y la temperatura máxima registrada ayer.


Para más información haga clic aquí:

Ola de **Calor**

Vigilancia de riesgos ambientales y salud

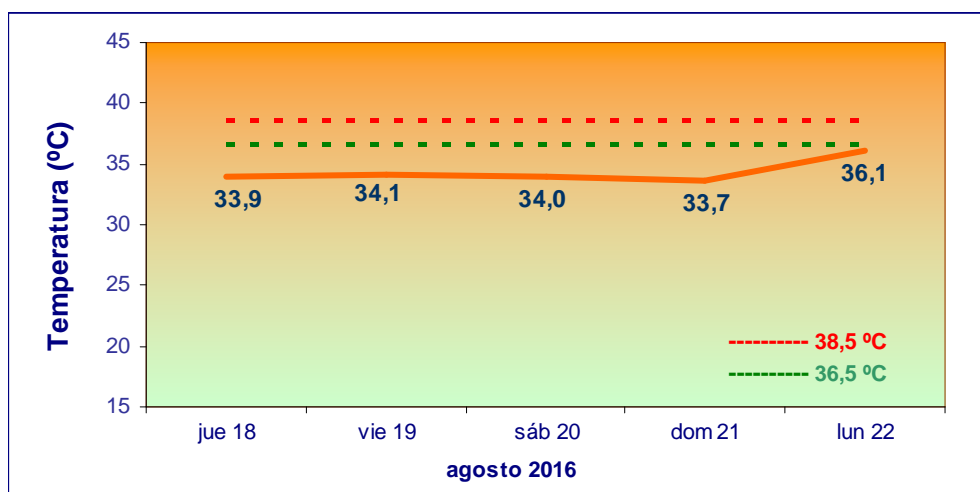
Boletín de Información. Olas de calor

Jueves, 18 de agosto de 2016

<p>NIVEL DE RIESGO: 0</p> <p>NORMALIDAD</p> <p>Por temperatura prevista para hoy y los próximos 4 días no superior a 36,5 °C</p>	
--	---

NIVEL 0: NORMALIDAD	
NIVEL 1: PRECAUCIÓN (ALERTA 1)	
NIVEL 2: ALTO RIESGO (ALERTA 2)	

Evolución de las temperaturas máximas previstas para hoy y los próximos 4 días



Elaboración propia a partir de la media de las temperaturas máximas previstas en los observatorios de Barajas, Cuatro Vientos, Getafe y Retiro. Datos meteorológicos facilitados por la Agencia Estatal de Meteorología. Ministerio de Agricultura, Alimentación y Medio Ambiente. La máxima fiabilidad de las previsiones alcanza las 72 horas.

TEMPERATURA MÁXIMA REGISTRADA AYER: 33,8 °C

*El nivel de alerta se define en función del riesgo establecido por las temperaturas máximas previstas para hoy y los próximos 4 días y la temperatura máxima registrada ayer.


Para más información haga clic aquí:



Ola de **Calor**

Vigilancia de riesgos ambientales y salud

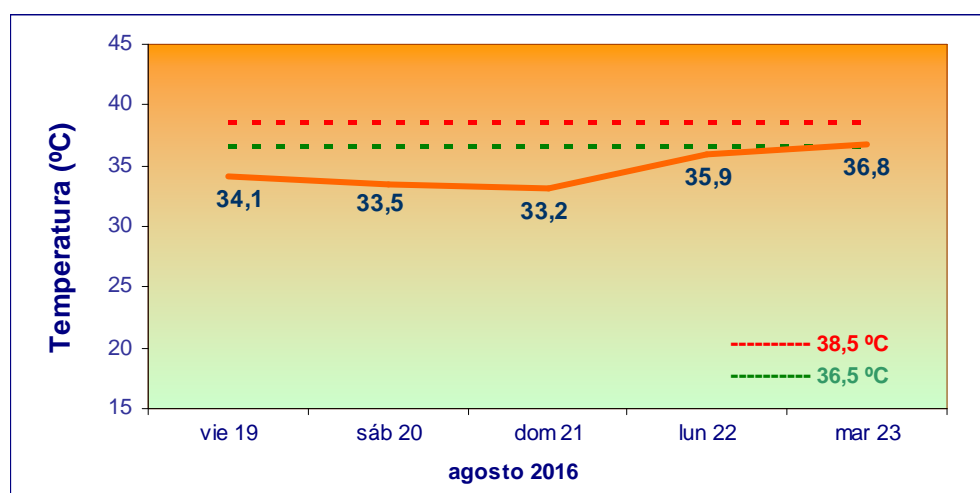
Boletín de Información. Olas de calor

Viernes, 19 de agosto de 2016

<p>NIVEL DE ALERTA: 1</p> <p>PRECAUCIÓN</p> <p>Por temperatura prevista para el martes 23 de agosto superior a 36,5 °C</p>	
--	---

NIVEL 0: NORMALIDAD	
NIVEL 1: PRECAUCIÓN (ALERTA 1)	
NIVEL 2: ALTO RIESGO (ALERTA 2)	

Evolución de las temperaturas máximas previstas para hoy y los próximos 4 días



Elaboración propia a partir de la media de las temperaturas máximas previstas en los observatorios de Barajas, Cuatro Vientos, Getafe y Retiro. Datos meteorológicos facilitados por la Agencia Estatal de Meteorología. Ministerio de Agricultura, Alimentación y Medio Ambiente. La máxima fiabilidad de las previsiones alcanza las 72 horas.

TEMPERATURA MÁXIMA REGISTRADA AYER: 33,8 °C

*El nivel de alerta se define en función del riesgo establecido por las temperaturas máximas previstas para hoy y los próximos 4 días y la temperatura máxima registrada ayer.


Para más información haga clic aquí:




Ola de **Calor**

Vigilancia de riesgos ambientales y salud

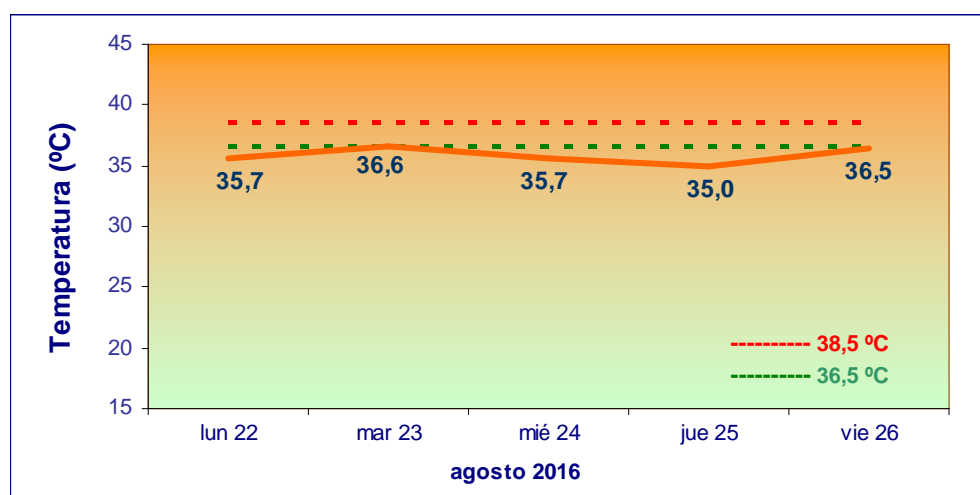
Boletín de Información. Olas de calor

Lunes, 22 de agosto de 2016

<p>NIVEL DE ALERTA: 1</p> <p>PRECAUCIÓN</p> <p>Por temperatura prevista para mañana superior a 36,5 °C</p>	
--	---

NIVEL 0: NORMALIDAD	
NIVEL 1: PRECAUCIÓN (ALERTA 1)	
NIVEL 2: ALTO RIESGO (ALERTA 2)	

Evolución de las temperaturas máximas previstas para hoy y los próximos 4 días



Elaboración propia a partir de la media de las temperaturas máximas previstas en los observatorios de Barajas, Cuatro Vientos, Getafe y Retiro. Datos meteorológicos facilitados por la Agencia Estatal de Meteorología. Ministerio de Agricultura, Alimentación y Medio Ambiente. La máxima fiabilidad de las previsiones alcanza las 72 horas.

TEMPERATURA MÁXIMA REGISTRADA AYER: 33,3 °C

*El nivel de alerta se define en función del riesgo establecido por las temperaturas máximas previstas para hoy y los próximos 4 días y la temperatura máxima registrada ayer.


Para más información haga clic aquí:



Ola de **Calor**

Vigilancia de riesgos ambientales y salud

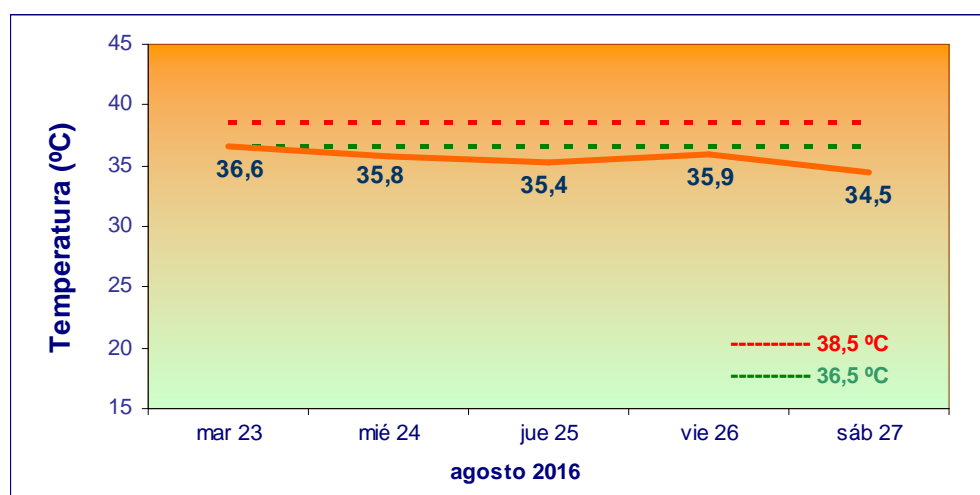
Boletín de Información. Olas de calor

Martes, 23 de agosto de 2016

<p>NIVEL DE ALERTA: 1</p> <p>PRECAUCIÓN</p> <p>Por temperatura prevista para hoy superior a 36,5 °C</p>	
---	---

NIVEL 0: NORMALIDAD	
NIVEL 1: PRECAUCIÓN (ALERTA 1)	
NIVEL 2: ALTO RIESGO (ALERTA 2)	

Evolución de las temperaturas máximas previstas para hoy y los próximos 4 días



Elaboración propia a partir de la media de las temperaturas máximas previstas en los observatorios de Barajas, Cuatro Vientos, Getafe y Retiro. Datos meteorológicos facilitados por la Agencia Estatal de Meteorología. Ministerio de Agricultura, Alimentación y Medio Ambiente. La máxima fiabilidad de las previsiones alcanza las 72 horas.

TEMPERATURA MÁXIMA REGISTRADA AYER: 35,6 °C

*El nivel de alerta se define en función del riesgo establecido por las temperaturas máximas previstas para hoy y los próximos 4 días y la temperatura máxima registrada ayer.


Para más información haga clic aquí:


Ola de **Calor**

Vigilancia de riesgos ambientales y salud

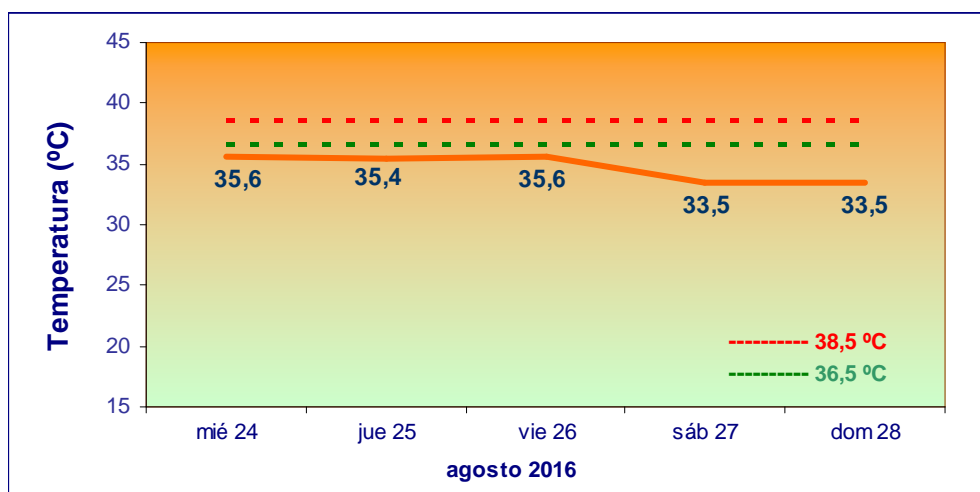
Boletín de Información. Olas de calor

Miércoles, 24 de agosto de 2016

<p>NIVEL DE RIESGO: 0</p> <p>NORMALIDAD</p> <p>Por temperatura prevista para hoy y los próximos 4 días no superior a 36,5 °C</p>	
--	---

NIVEL 0: NORMALIDAD	
NIVEL 1: PRECAUCIÓN (ALERTA 1)	
NIVEL 2: ALTO RIESGO (ALERTA 2)	

Evolución de las temperaturas máximas previstas para hoy y los próximos 4 días



Elaboración propia a partir de la media de las temperaturas máximas previstas en los observatorios de Barajas, Cuatro Vientos, Getafe y Retiro. Datos meteorológicos facilitados por la Agencia Estatal de Meteorología. Ministerio de Agricultura, Alimentación y Medio Ambiente. La máxima fiabilidad de las previsiones alcanza las 72 horas.

TEMPERATURA MÁXIMA REGISTRADA AYER: 36,4 °C

*El nivel de alerta se define en función del riesgo establecido por las temperaturas máximas previstas para hoy y los próximos 4 días y la temperatura máxima registrada ayer.


Para más información haga clic aquí:


Ola de **Calor**

Vigilancia de riesgos ambientales y salud

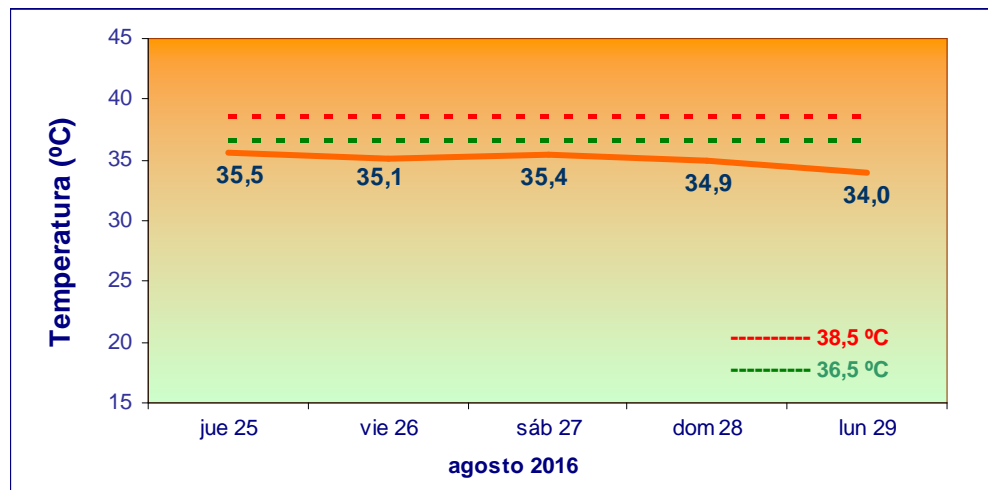
Boletín de Información. Olas de calor

Jueves, 25 de agosto de 2016

<p>NIVEL DE RIESGO: 0</p> <p>NORMALIDAD</p> <p>Por temperatura prevista para hoy y los próximos 4 días no superior a 36,5 °C</p>	
--	---

NIVEL 0: NORMALIDAD	
NIVEL 1: PRECAUCIÓN (ALERTA 1)	
NIVEL 2: ALTO RIESGO (ALERTA 2)	

Evolución de las temperaturas máximas previstas para hoy y los próximos 4 días



Elaboración propia a partir de la media de las temperaturas máximas previstas en los observatorios de Barajas, Cuatro Vientos, Getafe y Retiro. Datos meteorológicos facilitados por la Agencia Estatal de Meteorología. Ministerio de Agricultura, Alimentación y Medio Ambiente. La máxima fiabilidad de las previsiones alcanza las 72 horas.

TEMPERATURA MÁXIMA REGISTRADA AYER: 35,2 °C

*El nivel de alerta se define en función del riesgo establecido por las temperaturas máximas previstas para hoy y los próximos 4 días y la temperatura máxima registrada ayer.


Para más información haga clic aquí:




Ola de **Calor**

Vigilancia de riesgos ambientales y salud

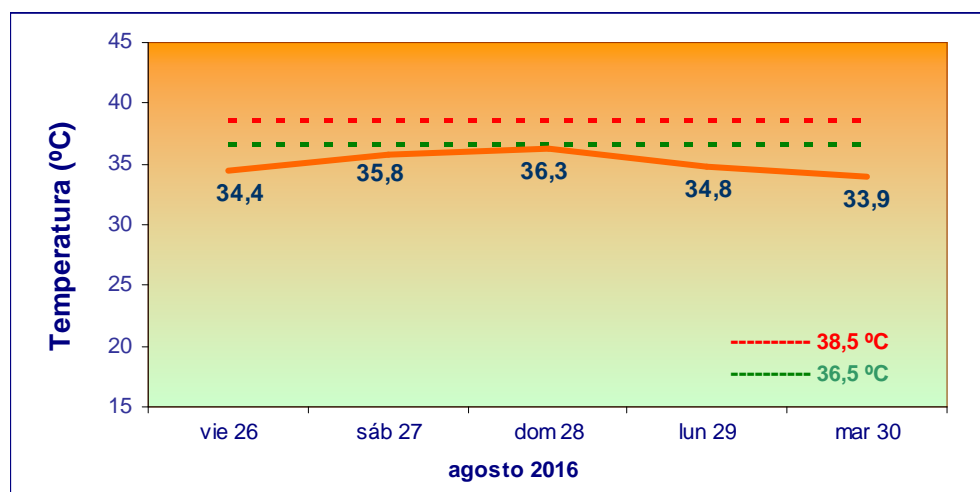
Boletín de Información. Olas de calor

Viernes, 26 de agosto de 2016

<p>NIVEL DE RIESGO: 0</p> <p>NORMALIDAD</p> <p>Por temperatura prevista para hoy y los próximos 4 días no superior a 36,5 °C</p>	
--	---

NIVEL 0: NORMALIDAD	
NIVEL 1: PRECAUCIÓN (ALERTA 1)	
NIVEL 2: ALTO RIESGO (ALERTA 2)	

Evolución de las temperaturas máximas previstas para hoy y los próximos 4 días



Elaboración propia a partir de la media de las temperaturas máximas previstas en los observatorios de Barajas, Cuatro Vientos, Getafe y Retiro. Datos meteorológicos facilitados por la Agencia Estatal de Meteorología. Ministerio de Agricultura, Alimentación y Medio Ambiente. La máxima fiabilidad de las previsiones alcanza las 72 horas.

TEMPERATURA MÁXIMA REGISTRADA AYER: 35,0 °C

*El nivel de alerta se define en función del riesgo establecido por las temperaturas máximas previstas para hoy y los próximos 4 días y la temperatura máxima registrada ayer.


Para más información haga clic aquí:

Ola de **Calor**

Vigilancia de riesgos ambientales y salud

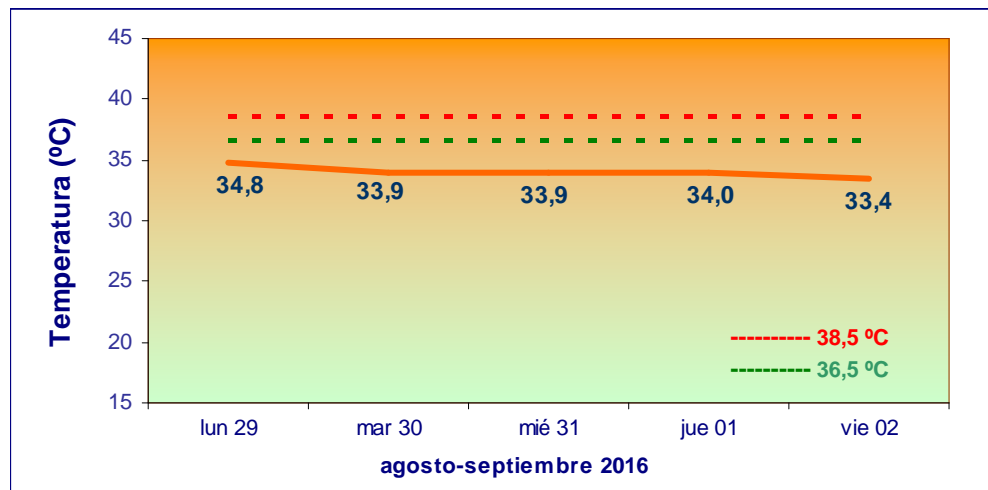
Boletín de Información. Olas de calor

Lunes, 29 de agosto de 2016

<p>NIVEL DE RIESGO: 0</p> <p>NORMALIDAD</p> <p>Por temperatura prevista para hoy y los próximos 4 días no superior a 36,5 °C</p>	
--	---

NIVEL 0: NORMALIDAD	
NIVEL 1: PRECAUCIÓN (ALERTA 1)	
NIVEL 2: ALTO RIESGO (ALERTA 2)	

Evolución de las temperaturas máximas previstas para hoy y los próximos 4 días



Elaboración propia a partir de la media de las temperaturas máximas previstas en los observatorios de Barajas, Cuatro Vientos, Getafe y Retiro. Datos meteorológicos facilitados por la Agencia Estatal de Meteorología. Ministerio de Agricultura, Alimentación y Medio Ambiente. La máxima fiabilidad de las previsiones alcanza las 72 horas.

TEMPERATURA MÁXIMA REGISTRADA AYER: 35,4 °C

*El nivel de alerta se define en función del riesgo establecido por las temperaturas máximas previstas para hoy y los próximos 4 días y la temperatura máxima registrada ayer.


Para más información haga clic aquí:

Ola de **Calor**

Vigilancia de riesgos ambientales y salud

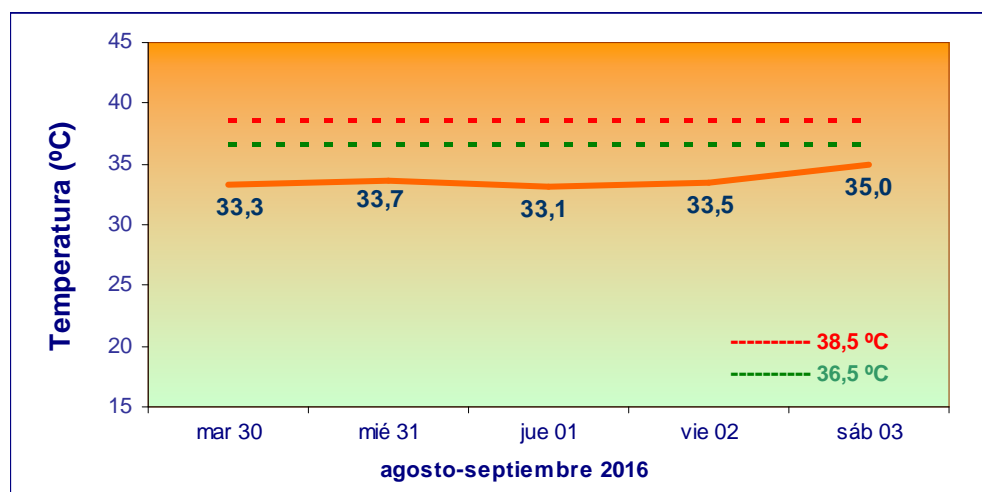
Boletín de Información. Olas de calor

Martes, 30 de agosto de 2016

<p>NIVEL DE RIESGO: 0</p> <p>NORMALIDAD</p> <p>Por temperatura prevista para hoy y los próximos 4 días no superior a 36,5 °C</p>	
--	---

NIVEL 0: NORMALIDAD	
NIVEL 1: PRECAUCIÓN (ALERTA 1)	
NIVEL 2: ALTO RIESGO (ALERTA 2)	

Evolución de las temperaturas máximas previstas para hoy y los próximos 4 días



Elaboración propia a partir de la media de las temperaturas máximas previstas en los observatorios de Barajas, Cuatro Vientos, Getafe y Retiro. Datos meteorológicos facilitados por la Agencia Estatal de Meteorología. Ministerio de Agricultura, Alimentación y Medio Ambiente. La máxima fiabilidad de las previsiones alcanza las 72 horas.

TEMPERATURA MÁXIMA REGISTRADA AYER: 34,7 °C

*El nivel de alerta se define en función del riesgo establecido por las temperaturas máximas previstas para hoy y los próximos 4 días y la temperatura máxima registrada ayer.


Para más información haga clic aquí:

Ola de **Calor**

Vigilancia de riesgos ambientales y salud

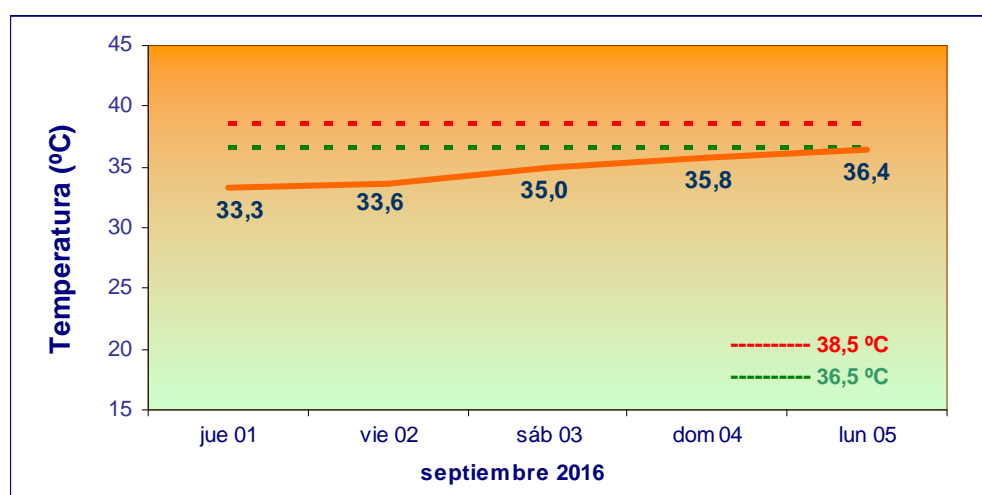
Boletín de Información. Olas de calor

Jueves, 1 de septiembre de 2016

<p>NIVEL DE RIESGO: 0</p> <p>NORMALIDAD</p> <p>Por temperatura prevista para hoy y los próximos 4 días no superior a 36,5 °C</p>	
--	---

NIVEL 0: NORMALIDAD	
NIVEL 1: PRECAUCIÓN (ALERTA 1)	
NIVEL 2: ALTO RIESGO (ALERTA 2)	

Evolución de las temperaturas máximas previstas para hoy y los próximos 4 días



Elaboración propia a partir de la media de las temperaturas máximas previstas en los observatorios de Barajas, Cuatro Vientos, Getafe y Retiro. Datos meteorológicos facilitados por la Agencia Estatal de Meteorología. Ministerio de Agricultura, Alimentación y Medio Ambiente. La máxima fiabilidad de las previsiones alcanza las 72 horas.

TEMPERATURA MÁXIMA REGISTRADA AYER: 33,5 °C

*El nivel de alerta se define en función del riesgo establecido por las temperaturas máximas previstas para hoy y los próximos 4 días y la temperatura máxima registrada ayer.


Para más información haga clic aquí:



Ola de **Calor**

Vigilancia de riesgos ambientales y salud

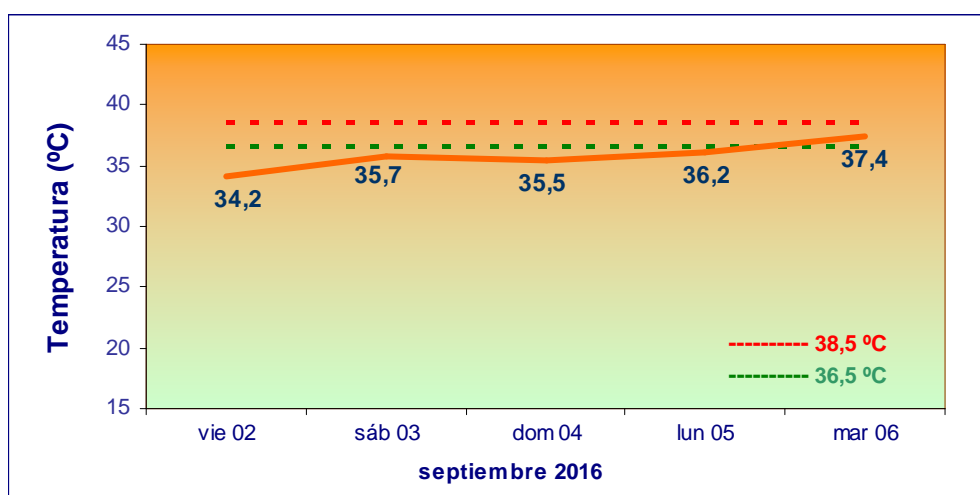
Boletín de Información. Olas de calor

Viernes, 2 de septiembre de 2016

<p>NIVEL DE ALERTA: 1</p> <p>PRECAUCIÓN</p> <p>Por temperaturas máximas en progresivo ascenso con superación del umbral de 36,5°C el martes 6 de septiembre</p>	
---	---

NIVEL 0: NORMALIDAD	
NIVEL 1: PRECAUCIÓN (ALERTA 1)	
NIVEL 2: ALTO RIESGO (ALERTA 2)	

Evolución de las temperaturas máximas previstas para hoy y los próximos 4 días



Elaboración propia a partir de la media de las temperaturas máximas previstas en los observatorios de Barajas, Cuatro Vientos, Getafe y Retiro. Datos meteorológicos facilitados por la Agencia Estatal de Meteorología. Ministerio de Agricultura, Alimentación y Medio Ambiente. La máxima fiabilidad de las previsiones alcanza las 72 horas.

TEMPERATURA MÁXIMA REGISTRADA AYER: 34,5 °C

*El nivel de alerta se define en función del riesgo establecido por las temperaturas máximas previstas para hoy y los próximos 4 días y la temperatura máxima registrada ayer.


Para más información haga clic aquí:



Ola de **Calor**

Vigilancia de riesgos ambientales y salud

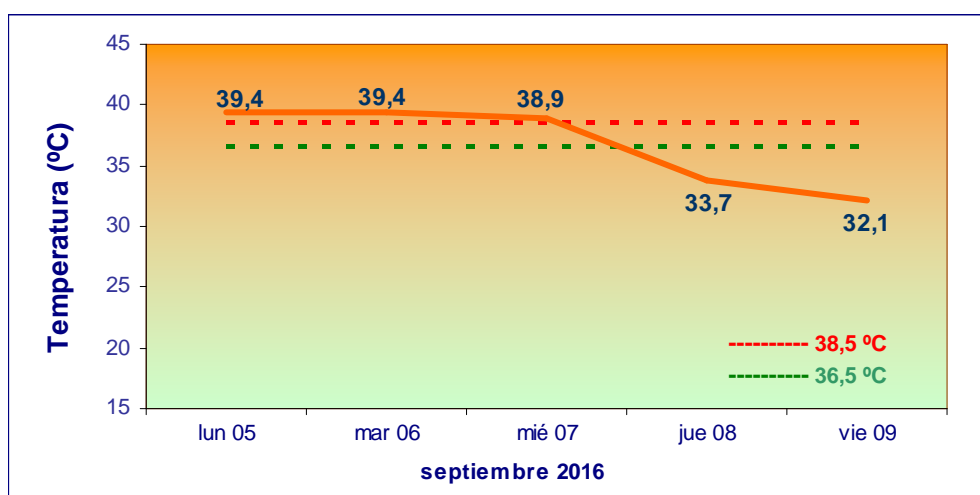
Boletín de Información. Olas de calor

Lunes, 5 de septiembre de 2016

<p>NIVEL DE ALERTA: 2</p> <p>ALTO RIESGO</p> <p>Por temperatura prevista para hoy, mañana y pasado mañana superior a 38,5 °C</p>	
--	---

NIVEL 0: NORMALIDAD	
NIVEL 1: PRECAUCIÓN (ALERTA 1)	
NIVEL 2: ALTO RIESGO (ALERTA 2)	

Evolución de las temperaturas máximas previstas para hoy y los próximos 4 días



Elaboración propia a partir de la media de las temperaturas máximas previstas en los observatorios de Barajas, Cuatro Vientos, Getafe y Retiro. Datos meteorológicos facilitados por la Agencia Estatal de Meteorología. Ministerio de Agricultura, Alimentación y Medio Ambiente. La máxima fiabilidad de las previsiones alcanza las 72 horas.

TEMPERATURA MÁXIMA REGISTRADA AYER: 37,5 °C

*El nivel de alerta se define en función del riesgo establecido por las temperaturas máximas previstas para hoy y los próximos 4 días y la temperatura máxima registrada ayer.


Para más información haga clic aquí:




Ola de **Calor**

Vigilancia de riesgos ambientales y salud

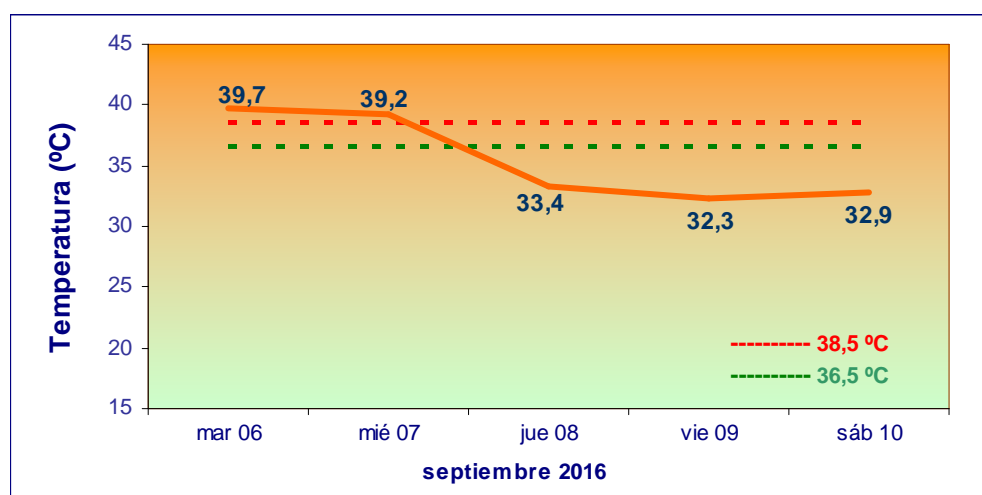
Boletín de Información. Olas de calor

Martes, 6 de septiembre de 2016

<p>NIVEL DE ALERTA: 2</p> <p>ALTO RIESGO</p> <p>Por temperatura prevista para hoy y mañana superior a 38,5 °C</p>	
---	---

NIVEL 0: NORMALIDAD	
NIVEL 1: PRECAUCIÓN (ALERTA 1)	
NIVEL 2: ALTO RIESGO (ALERTA 2)	

Evolución de las temperaturas máximas previstas para hoy y los próximos 4 días



Elaboración propia a partir de la media de las temperaturas máximas previstas en los observatorios de Barajas, Cuatro Vientos, Getafe y Retiro. Datos meteorológicos facilitados por la Agencia Estatal de Meteorología. Ministerio de Agricultura, Alimentación y Medio Ambiente. La máxima fiabilidad de las previsiones alcanza las 72 horas.

TEMPERATURA MÁXIMA REGISTRADA AYER: 38,5 °C

*El nivel de alerta se define en función del riesgo establecido por las temperaturas máximas previstas para hoy y los próximos 4 días y la temperatura máxima registrada ayer.


Para más información haga clic aquí:

Ola de **Calor**

Vigilancia de riesgos ambientales y salud

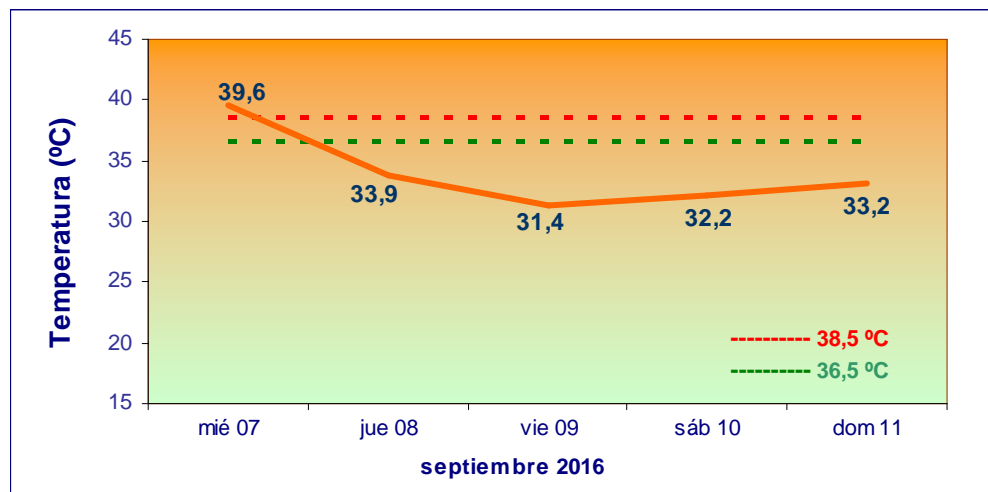
Boletín de Información. Olas de calor

Miércoles, 7 de septiembre de 2016

<p>NIVEL DE ALERTA: 2</p> <p>ALTO RIESGO</p> <p>Por temperatura máxima prevista para hoy superior a 38,5 °C</p>	
---	---

NIVEL 0: NORMALIDAD	
NIVEL 1: PRECAUCIÓN (ALERTA 1)	
NIVEL 2: ALTO RIESGO (ALERTA 2)	

Evolución de las temperaturas máximas previstas para hoy y los próximos 4 días



Elaboración propia a partir de la media de las temperaturas máximas previstas en los observatorios de Barajas, Cuatro Vientos, Getafe y Retiro. Datos meteorológicos facilitados por la Agencia Estatal de Meteorología. Ministerio de Agricultura, Alimentación y Medio Ambiente. La máxima fiabilidad de las previsiones alcanza las 72 horas.

TEMPERATURA MÁXIMA REGISTRADA AYER: 39,4 °C

*El nivel de alerta se define en función del riesgo establecido por las temperaturas máximas previstas para hoy y los próximos 4 días y la temperatura máxima registrada ayer.


Para más información haga clic aquí:




Ola de **Calor**

Vigilancia de riesgos ambientales y salud

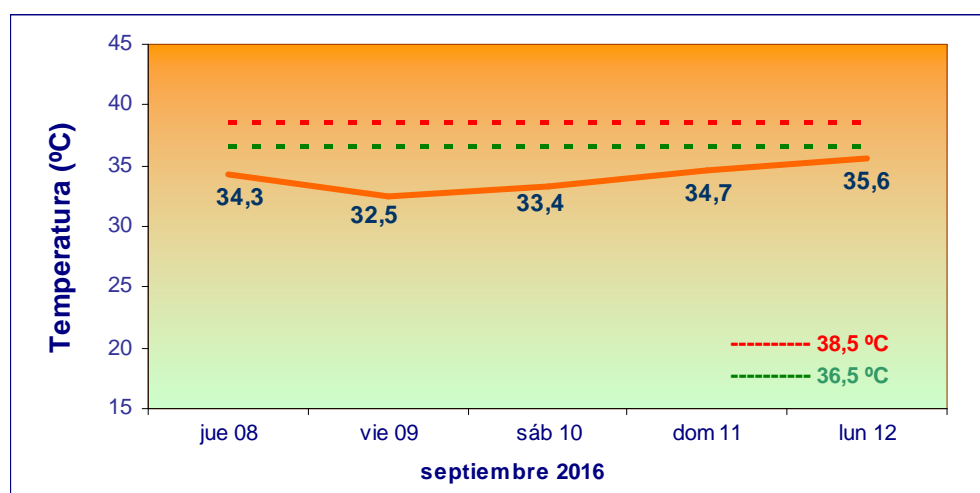
Boletín de Información. Olas de calor

Jueves, 8 de septiembre de 2016

<p>NIVEL DE ALERTA: 2</p> <p>ALTO RIESGO</p> <p>Por temperatura registrada ayer superior a 38,5 °C</p>	
--	---

NIVEL 0: NORMALIDAD	
NIVEL 1: PRECAUCIÓN (ALERTA 1)	
NIVEL 2: ALTO RIESGO (ALERTA 2)	

Evolución de las temperaturas máximas previstas para hoy y los próximos 4 días



Elaboración propia a partir de la media de las temperaturas máximas previstas en los observatorios de Barajas, Cuatro Vientos, Getafe y Retiro. Datos meteorológicos facilitados por la Agencia Estatal de Meteorología. Ministerio de Agricultura, Alimentación y Medio Ambiente. La máxima fiabilidad de las previsiones alcanza las 72 horas.

TEMPERATURA MÁXIMA REGISTRADA AYER: 39,0 °C

*El nivel de alerta se define en función del riesgo establecido por las temperaturas máximas previstas para hoy y los próximos 4 días y la temperatura máxima registrada ayer.

Para más información haga clic aquí:

Ola de **Calor**

Vigilancia de riesgos ambientales y salud

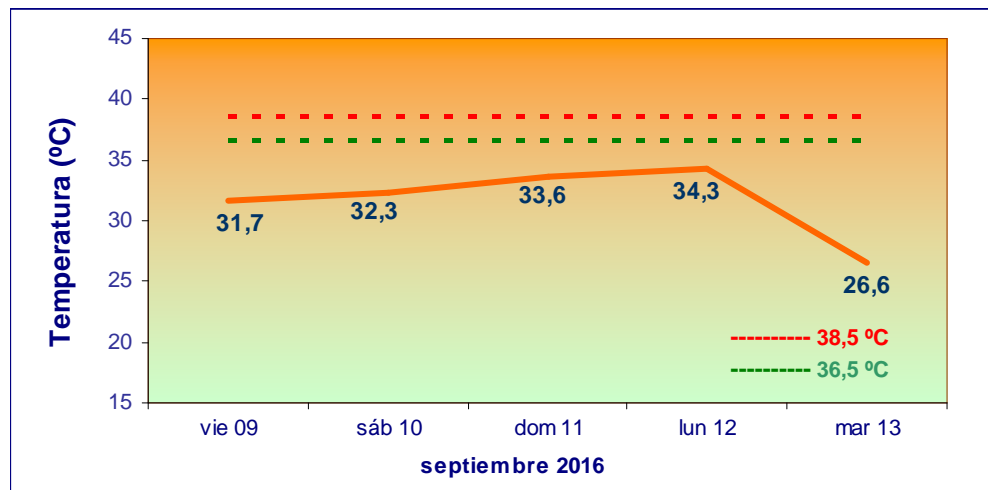
Boletín de Información. Olas de calor

Viernes, 9 de septiembre de 2016

<p>NIVEL DE RIESGO: 0</p> <p>NORMALIDAD</p> <p>Por temperatura prevista para hoy y los próximos 4 días y registrada ayer no superior a 36,5 °C</p>	
--	---

NIVEL 0: NORMALIDAD	
NIVEL 1: PRECAUCIÓN (ALERTA 1)	
NIVEL 2: ALTO RIESGO (ALERTA 2)	

Evolución de las temperaturas máximas previstas para hoy y los próximos 4 días



Elaboración propia a partir de la media de las temperaturas máximas previstas en los observatorios de Barajas, Cuatro Vientos, Getafe y Retiro. Datos meteorológicos facilitados por la Agencia Estatal de Meteorología. Ministerio de Agricultura, Alimentación y Medio Ambiente. La máxima fiabilidad de las previsiones alcanza las 72 horas.

TEMPERATURA MÁXIMA REGISTRADA AYER: 33,5 °C

*El nivel de alerta se define en función del riesgo establecido por las temperaturas máximas previstas para hoy y los próximos 4 días y la temperatura máxima registrada ayer.


Para más información haga clic aquí:

Ola de **Calor**

Vigilancia de riesgos ambientales y salud

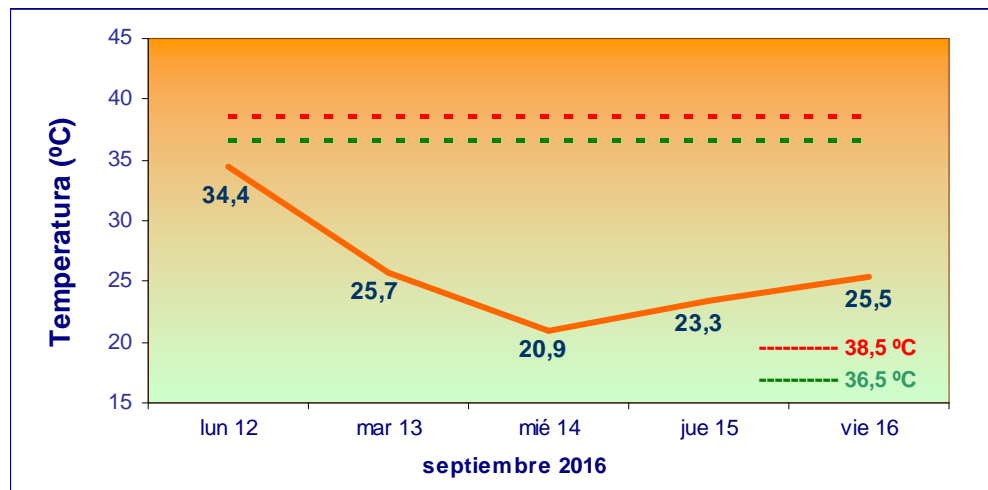
Boletín de Información. Olas de calor

Lunes, 12 de septiembre de 2016

<p>NIVEL DE RIESGO: 0</p> <p>NORMALIDAD</p> <p>Por temperatura prevista para hoy y los próximos 4 días no superior a 36,5 °C</p>	
--	---

NIVEL 0: NORMALIDAD	
NIVEL 1: PRECAUCIÓN (ALERTA 1)	
NIVEL 2: ALTO RIESGO (ALERTA 2)	

Evolución de las temperaturas máximas previstas para hoy y los próximos 4 días



Elaboración propia a partir de la media de las temperaturas máximas previstas en los observatorios de Barajas, Cuatro Vientos, Getafe y Retiro. Datos meteorológicos facilitados por la Agencia Estatal de Meteorología. Ministerio de Agricultura, Alimentación y Medio Ambiente. La máxima fiabilidad de las previsiones alcanza las 72 horas.

TEMPERATURA MÁXIMA REGISTRADA AYER: 32,8 °C

*El nivel de alerta se define en función del riesgo establecido por las temperaturas máximas previstas para hoy y los próximos 4 días y la temperatura máxima registrada ayer.


Para más información haga clic aquí:

Ola de **Calor**

Vigilancia de riesgos ambientales y salud

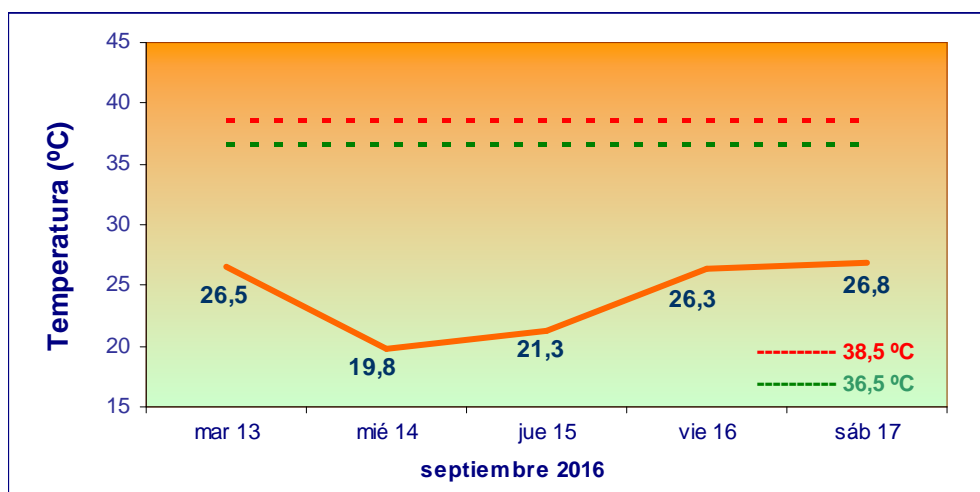
Boletín de Información. Olas de calor

Martes, 13 de septiembre de 2016

<p>NIVEL DE RIESGO: 0</p> <p>NORMALIDAD</p> <p>Por temperatura prevista para hoy y los próximos 4 días no superior a 36,5 °C</p>	
--	---

NIVEL 0: NORMALIDAD	
NIVEL 1: PRECAUCIÓN (ALERTA 1)	
NIVEL 2: ALTO RIESGO (ALERTA 2)	

Evolución de las temperaturas máximas previstas para hoy y los próximos 4 días



Elaboración propia a partir de la media de las temperaturas máximas previstas en los observatorios de Barajas, Cuatro Vientos, Getafe y Retiro. Datos meteorológicos facilitados por la Agencia Estatal de Meteorología. Ministerio de Agricultura, Alimentación y Medio Ambiente. La máxima fiabilidad de las previsiones alcanza las 72 horas.

TEMPERATURA MÁXIMA REGISTRADA AYER: 33,8 °C

*El nivel de alerta se define en función del riesgo establecido por las temperaturas máximas previstas para hoy y los próximos 4 días y la temperatura máxima registrada ayer.


Para más información haga clic aquí:

Ola de **Calor**

Vigilancia de riesgos ambientales y salud

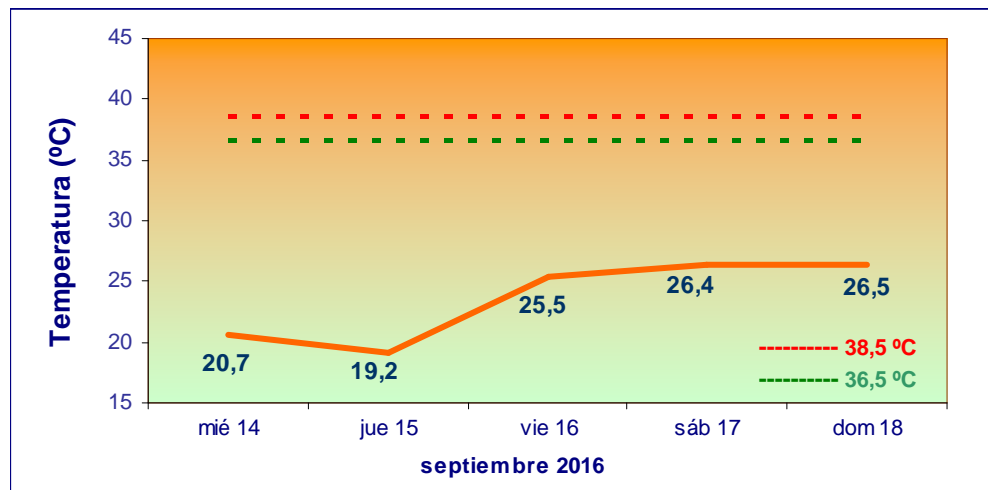
Boletín de Información. Olas de calor

Miércoles, 14 de septiembre de 2016

<p>NIVEL DE RIESGO: 0</p> <p>NORMALIDAD</p> <p>Por temperatura prevista para hoy y los próximos 4 días no superior a 36,5 °C</p>	
--	---

NIVEL 0: NORMALIDAD	
NIVEL 1: PRECAUCIÓN (ALERTA 1)	
NIVEL 2: ALTO RIESGO (ALERTA 2)	

Evolución de las temperaturas máximas previstas para hoy y los próximos 4 días



Elaboración propia a partir de la media de las temperaturas máximas previstas en los observatorios de Barajas, Cuatro Vientos, Getafe y Retiro. Datos meteorológicos facilitados por la Agencia Estatal de Meteorología. Ministerio de Agricultura, Alimentación y Medio Ambiente. La máxima fiabilidad de las previsiones alcanza las 72 horas.

TEMPERATURA MÁXIMA REGISTRADA AYER: 25,2 °C

*El nivel de alerta se define en función del riesgo establecido por las temperaturas máximas previstas para hoy y los próximos 4 días y la temperatura máxima registrada ayer.


Para más información haga clic aquí:

Ola de **Calor**

Vigilancia de riesgos ambientales y salud

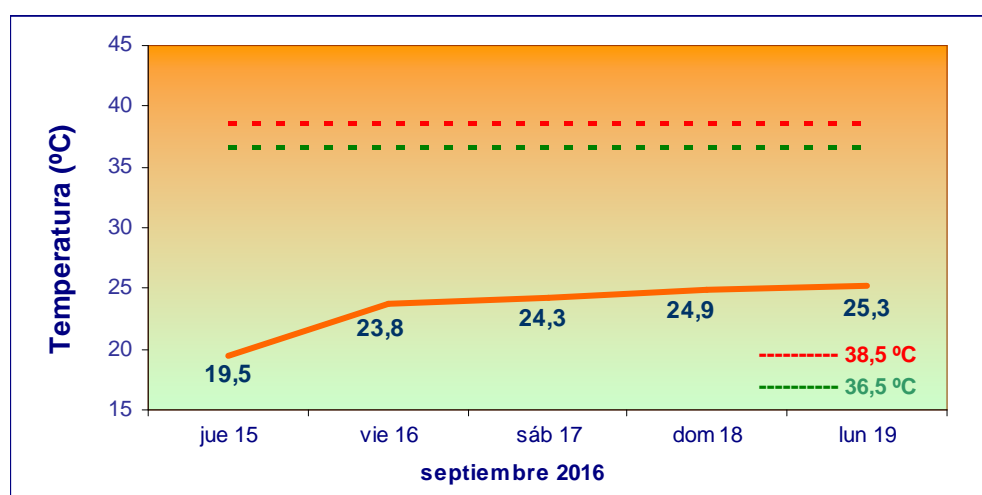
Boletín de Información. Olas de calor

Jueves, 15 de septiembre de 2016

<p>NIVEL DE RIESGO: 0</p> <p>NORMALIDAD</p> <p>Por temperatura prevista para hoy y los próximos 4 días no superior a 36,5 °C</p>	
--	---

NIVEL 0: NORMALIDAD	
NIVEL 1: PRECAUCIÓN (ALERTA 1)	
NIVEL 2: ALTO RIESGO (ALERTA 2)	

Evolución de las temperaturas máximas previstas para hoy y los próximos 4 días



Elaboración propia a partir de la media de las temperaturas máximas previstas en los observatorios de Barajas, Cuatro Vientos, Getafe y Retiro. Datos meteorológicos facilitados por la Agencia Estatal de Meteorología. Ministerio de Agricultura, Alimentación y Medio Ambiente. La máxima fiabilidad de las previsiones alcanza las 72 horas.

TEMPERATURA MÁXIMA REGISTRADA AYER: 19,8 °C

*El nivel de alerta se define en función del riesgo establecido por las temperaturas máximas previstas para hoy y los próximos 4 días y la temperatura máxima registrada ayer.

Para más información haga clic aquí:

Ola de **Calor**

Vigilancia de riesgos ambientales y salud

Boletín de Información. Olas de calor

RECOMENDACIONES PARA PREVENIR LOS EFECTOS DEL CALOR SOBRE LA SALUD

Cuando hace mucho calor la salud puede verse afectada, especialmente en el caso de personas mayores, enfermos crónicos o niños. Estas son algunas recomendaciones para evitarlo:

Protéjase del calor

- En la medida de lo posible permanezca en casa en las horas más calurosas del día.
- Si tiene que salir busque las zonas sombreadas y cúbrase la cabeza con un sombrero o gorra. Utilice ropa ligera de colores claros.
- Evite los esfuerzos físicos. Programe su actividad deportiva a primera hora de la mañana o al caer la tarde.
- Cierre las persianas y eche los toldos de las fachadas expuestas al sol. Aproveche las horas más frescas del día para ventilar la casa.
- Nunca deje a nadie, personas o mascotas, en un vehículo expuesto al sol en verano.

Refrésquese

- Utilice el agua para refrescar su cuerpo: desde paños húmedos, ducha o bañera hasta baños en la piscina, el río o el mar.
- Si no dispone de aire acondicionado, o en su casa no hay una habitación fresca, puede encontrar alivio en un centro comercial, cine, biblioteca, museo o cualquier otro lugar público refrigerado.

Manténgase bien hidratado y cuide su alimentación

- **Fundamental: Beba y haga beber a las personas a su cuidado (niños, ancianos, enfermos crónicos) líquidos con frecuencia para conseguir una buena hidratación.**
- Coma con moderación, evitando excesos. Los variados tipos de verduras y hortalizas, ensaladas, gazpacho etc, así como la fruta de verano (sandía, melón...), son muy recomendables por su alto contenido en agua y sales minerales.

Pida información y ayuda

- En caso de que esté tomando algún medicamento consulte a su médico o farmacéutico por si fuera necesario ajustar la dosis (algunos medicamentos pueden provocar reacciones adversas con el calor).
- Pida ayuda a un pariente, a un vecino o llame a su centro de salud si se nota indisposto por el calor. Si los síntomas se agravan, contacte con el 112.
- Infórmese del estado de salud de las personas mayores del vecindario, especialmente las que viven solas y ayúdelas bien personalmente o poniéndolas en contacto con los Servicios Sociales de su localidad.

