


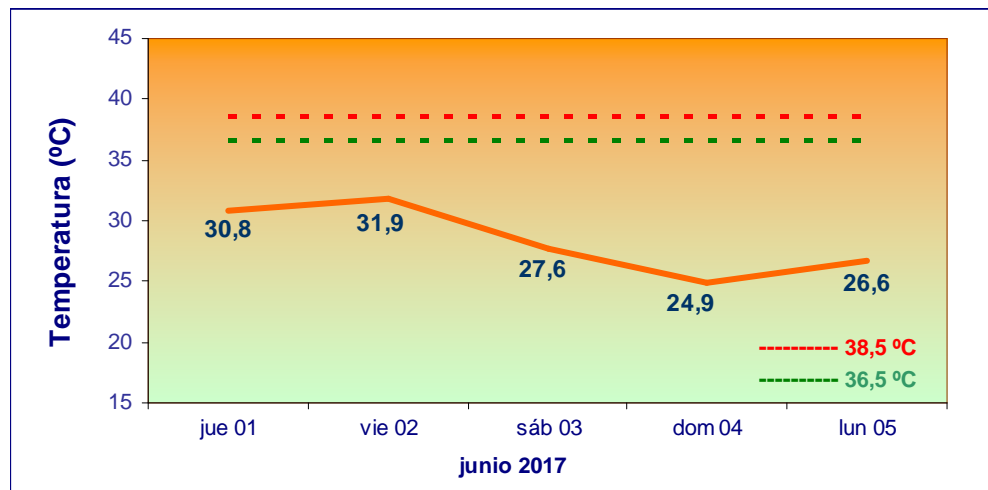
Boletín de Información. Olas de calor

Jueves, 1 de junio de 2017

<p>NIVEL DE RIESGO: 0</p> <p>NORMALIDAD</p> <p>Por temperatura máxima prevista para hoy y los próximos 4 días no superior a 36,5 °C</p>	
---	---

NIVEL 0: NORMALIDAD	
NIVEL 1: PRECAUCIÓN (ALERTA 1)	
NIVEL 2: ALTO RIESGO (ALERTA 2)	

Evolución de las temperaturas máximas previstas para hoy y los próximos 4 días



Elaboración propia a partir de la media de las temperaturas máximas previstas en los observatorios de Barajas, Cuatro Vientos, Getafe y Retiro. Datos meteorológicos facilitados por la Agencia Estatal de Meteorología. Ministerio de Agricultura, Alimentación y Medio Ambiente. La máxima fiabilidad de las previsiones alcanza las 72 horas.

TEMPERATURA MÁXIMA REGISTRADA AYER: 28,4°C

*El nivel de alerta se define en función del riesgo establecido por las temperaturas máximas previstas para hoy y los próximos 4 días y la temperatura máxima registrada ayer.


Para más información haga clic aquí:

Ola de **Calor**

Vigilancia de riesgos ambientales y salud

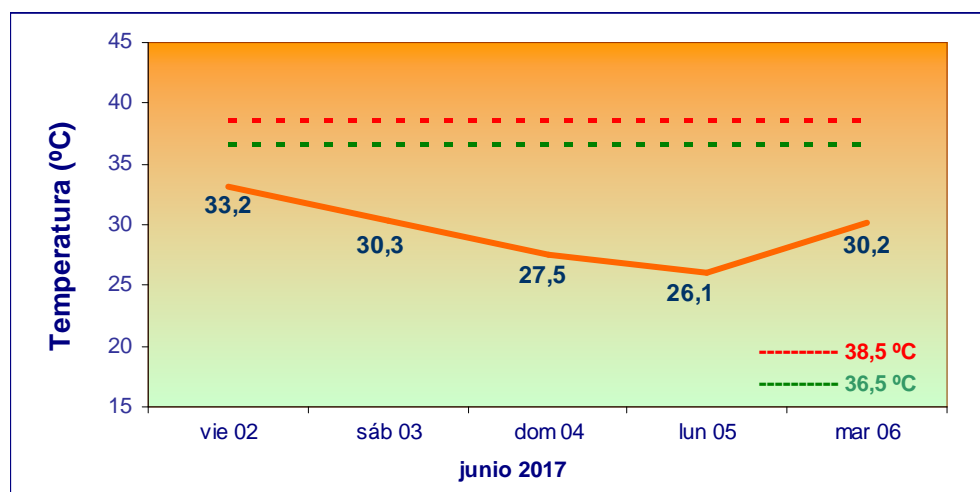
Boletín de Información. Olas de calor

Viernes, 2 de junio de 2017

<p>NIVEL DE RIESGO: 0</p> <p>NORMALIDAD</p> <p>Por temperatura máxima prevista para hoy y los próximos 4 días no superior a 36,5 °C</p>	
---	---

NIVEL 0: NORMALIDAD	
NIVEL 1: PRECAUCIÓN (ALERTA 1)	
NIVEL 2: ALTO RIESGO (ALERTA 2)	

Evolución de las temperaturas máximas previstas para hoy y los próximos 4 días



Elaboración propia a partir de la media de las temperaturas máximas previstas en los observatorios de Barajas, Cuatro Vientos, Getafe y Retiro. Datos meteorológicos facilitados por la Agencia Estatal de Meteorología. Ministerio de Agricultura, Alimentación y Medio Ambiente. La máxima fiabilidad de las previsiones alcanza las 72 horas.

TEMPERATURA MÁXIMA REGISTRADA AYER: 32,2°C

*El nivel de alerta se define en función del riesgo establecido por las temperaturas máximas previstas para hoy y los próximos 4 días y la temperatura máxima registrada ayer.


Para más información haga clic aquí:


Ola de **Calor**

Vigilancia de riesgos ambientales y salud

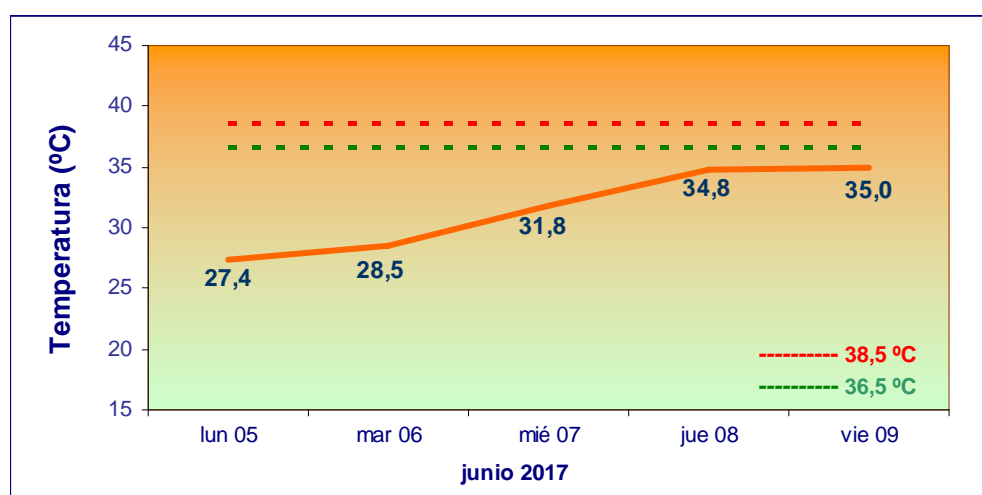
Boletín de Información. Olas de calor

Lunes, 5 de junio de 2017

<p>NIVEL DE RIESGO: 0</p> <p>NORMALIDAD</p> <p>Por temperatura máxima prevista para hoy y los próximos 4 días no superior a 36,5 °C</p>	
---	---

NIVEL 0: NORMALIDAD	
NIVEL 1: PRECAUCIÓN (ALERTA 1)	
NIVEL 2: ALTO RIESGO (ALERTA 2)	

Evolución de las temperaturas máximas previstas para hoy y los próximos 4 días



Elaboración propia a partir de la media de las temperaturas máximas previstas en los observatorios de Barajas, Cuatro Vientos, Getafe y Retiro. Datos meteorológicos facilitados por la Agencia Estatal de Meteorología. Ministerio de Agricultura, Alimentación y Medio Ambiente. La máxima fiabilidad de las previsiones alcanza las 72 horas.

TEMPERATURA MÁXIMA REGISTRADA AYER: 27,3°C

*El nivel de alerta se define en función del riesgo establecido por las temperaturas máximas previstas para hoy y los próximos 4 días y la temperatura máxima registrada ayer.


Para más información haga clic aquí:




Ola de **Calor**

Vigilancia de riesgos ambientales y salud

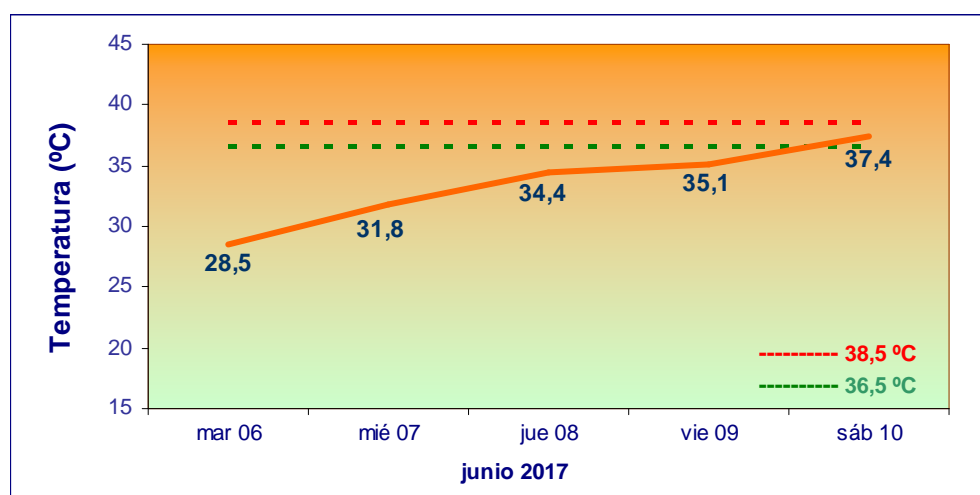
Boletín de Información. Olas de calor

Martes, 6 de junio de 2017

<p>NIVEL DE ALERTA: 1</p> <p>PRECAUCIÓN</p> <p>Por temperaturas en ascenso con máxima prevista para el sábado superior a 36,5°C</p>	
---	---

NIVEL 0: NORMALIDAD	
NIVEL 1: PRECAUCIÓN (ALERTA 1)	
NIVEL 2: ALTO RIESGO (ALERTA 2)	

Evolución de las temperaturas máximas previstas para hoy y los próximos 4 días



Elaboración propia a partir de la media de las temperaturas máximas previstas en los observatorios de Barajas, Cuatro Vientos, Getafe y Retiro. Datos meteorológicos facilitados por la Agencia Estatal de Meteorología. Ministerio de Agricultura, Alimentación y Medio Ambiente. La máxima fiabilidad de las previsiones alcanza las 72 horas.

TEMPERATURA MÁXIMA REGISTRADA AYER: 27,0°C

*El nivel de alerta se define en función del riesgo establecido por las temperaturas máximas previstas para hoy y los próximos 4 días y la temperatura máxima registrada ayer.


Para más información haga clic aquí:


Ola de **Calor**

Vigilancia de riesgos ambientales y salud

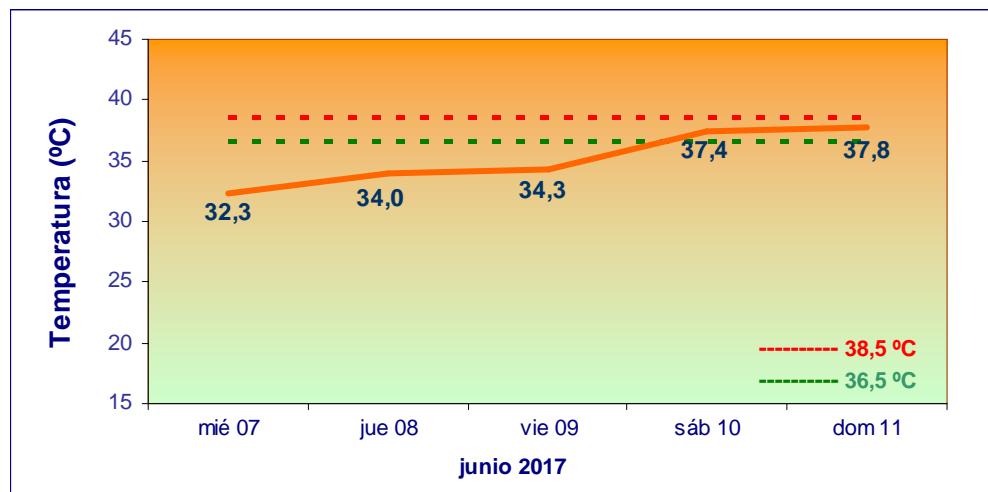
Boletín de Información. Olas de calor

Miércoles, 7 de junio de 2017

<p>NIVEL DE ALERTA: 1</p> <p>PRECAUCIÓN</p> <p>Por temperaturas en ascenso con máximas previstas para el fin de semana superiores a 36,5°C</p>	
--	---

NIVEL 0: NORMALIDAD	
NIVEL 1: PRECAUCIÓN (ALERTA 1)	
NIVEL 2: ALTO RIESGO (ALERTA 2)	

Evolución de las temperaturas máximas previstas para hoy y los próximos 4 días



Elaboración propia a partir de la media de las temperaturas máximas previstas en los observatorios de Barajas, Cuatro Vientos, Getafe y Retiro. Datos meteorológicos facilitados por la Agencia Estatal de Meteorología. Ministerio de Agricultura, Alimentación y Medio Ambiente. La máxima fiabilidad de las previsiones alcanza las 72 horas.

TEMPERATURA MÁXIMA REGISTRADA AYER: 28,9°C

*El nivel de alerta se define en función del riesgo establecido por las temperaturas máximas previstas para hoy y los próximos 4 días y la temperatura máxima registrada ayer.


Para más información haga clic aquí:




Ola de **Calor**

Vigilancia de riesgos ambientales y salud

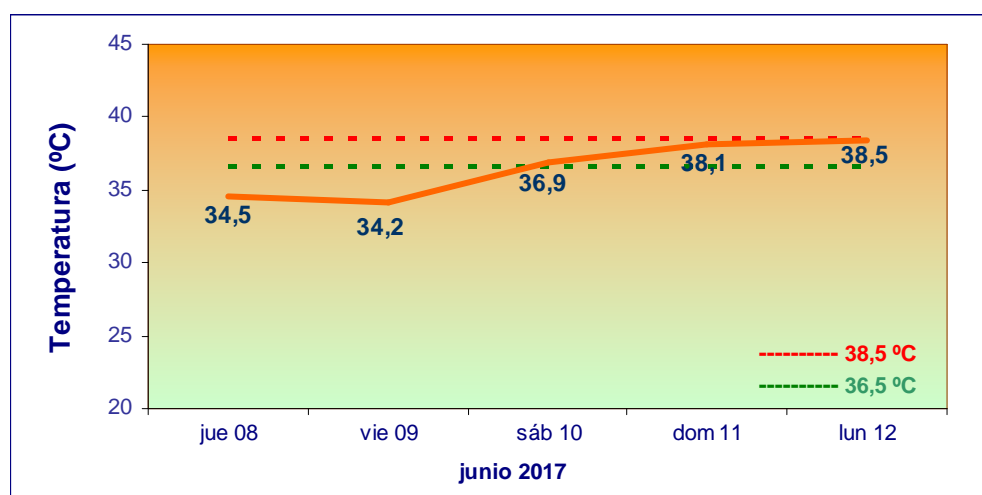
Boletín de Información. Olas de calor

Jueves, 8 de junio de 2017

<p>NIVEL DE ALERTA: 1</p> <p>PRECAUCIÓN</p> <p>Por temperaturas en progresivo ascenso que superarán los 36,5 °C el sábado, domingo y lunes</p>	
--	---

NIVEL 0: NORMALIDAD	
NIVEL 1: PRECAUCIÓN (ALERTA 1)	
NIVEL 2: ALTO RIESGO (ALERTA 2)	

Evolución de las temperaturas máximas previstas para hoy y los próximos 4 días



Elaboración propia a partir de la media de las temperaturas máximas previstas en los observatorios de Barajas, Cuatro Vientos, Getafe y Retiro. Datos meteorológicos facilitados por la Agencia Estatal de Meteorología. Ministerio de Agricultura, Alimentación y Medio Ambiente. La máxima fiabilidad de las previsiones alcanza las 72 horas.

TEMPERATURA MÁXIMA REGISTRADA AYER: 32,3°C

*El nivel de alerta se define en función del riesgo establecido por las temperaturas máximas previstas para hoy y los próximos 4 días y la temperatura máxima registrada ayer.


Para más información haga clic aquí:


Ola de **Calor**

Vigilancia de riesgos ambientales y salud

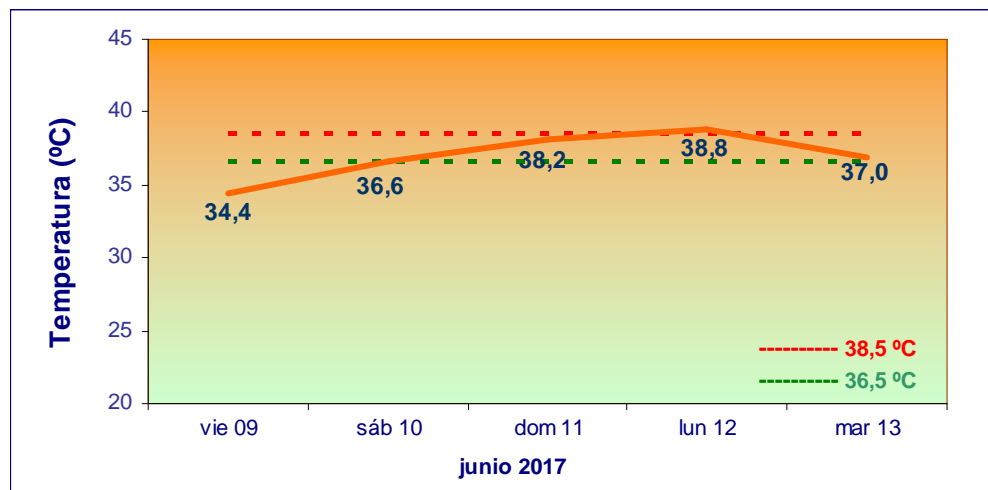
Boletín de Información. Olas de calor

Viernes, 9 de junio de 2017

<p>NIVEL DE ALERTA: 2</p> <p>ALTO RIESGO</p> <p>Por temperatura máxima prevista superior a 36,5 °C mañana, el domingo, lunes y martes. El lunes podrían superarse los 38,5°C</p>	
--	---

NIVEL 0: NORMALIDAD	
NIVEL 1: PRECAUCIÓN (ALERTA 1)	
NIVEL 2: ALTO RIESGO (ALERTA 2)	

Evolución de las temperaturas máximas previstas para hoy y los próximos 4 días



Elaboración propia a partir de la media de las temperaturas máximas previstas en los observatorios de Barajas, Cuatro Vientos, Getafe y Retiro. Datos meteorológicos facilitados por la Agencia Estatal de Meteorología. Ministerio de Agricultura, Alimentación y Medio Ambiente. La máxima fiabilidad de las previsiones alcanza las 72 horas.

TEMPERATURA MÁXIMA REGISTRADA AYER: 33,3°C

*El nivel de alerta se define en función del riesgo establecido por las temperaturas máximas previstas para hoy y los próximos 4 días y la temperatura máxima registrada ayer.


Para más información haga clic aquí:


Ola de **Calor**

Vigilancia de riesgos ambientales y salud

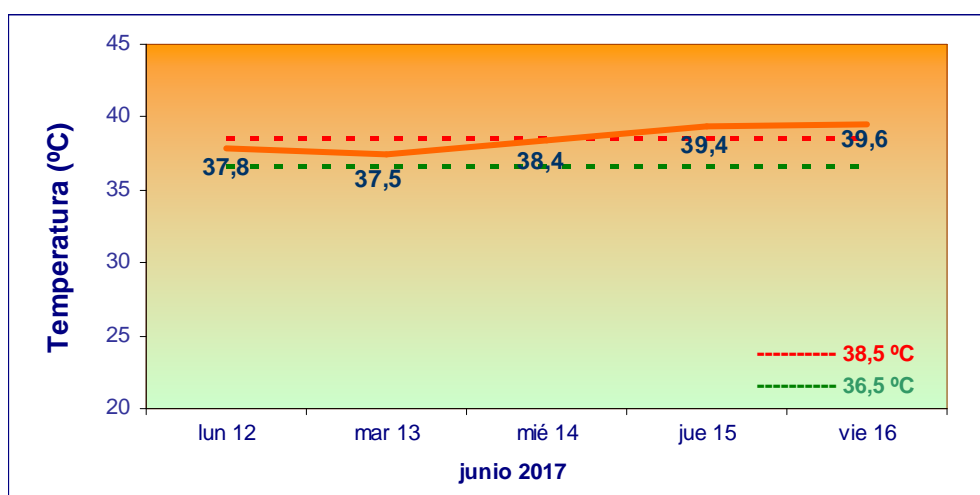
Boletín de Información. Olas de calor

Lunes, 12 de junio de 2017

<p>NIVEL DE ALERTA: 2</p> <p>ALTO RIESGO</p> <p>Por temperatura máxima prevista para hoy y los próximos 4 días superior a 36,5 °C. El jueves y viernes podrían superarse los 39°C</p>	
---	---

NIVEL 0: NORMALIDAD	
NIVEL 1: PRECAUCIÓN (ALERTA 1)	
NIVEL 2: ALTO RIESGO (ALERTA 2)	

Evolución de las temperaturas máximas previstas para hoy y los próximos 4 días



Elaboración propia a partir de la media de las temperaturas máximas previstas en los observatorios de Barajas, Cuatro Vientos, Getafe y Retiro. Datos meteorológicos facilitados por la Agencia Estatal de Meteorología. Ministerio de Agricultura, Alimentación y Medio Ambiente. La máxima fiabilidad de las previsiones alcanza las 72 horas.

TEMPERATURA MÁXIMA REGISTRADA AYER: 37,2°C

*El nivel de alerta se define en función del riesgo establecido por las temperaturas máximas previstas para hoy y los próximos 4 días y la temperatura máxima registrada ayer.


Para más información haga clic aquí:

Ola de **Calor**

Vigilancia de riesgos ambientales y salud

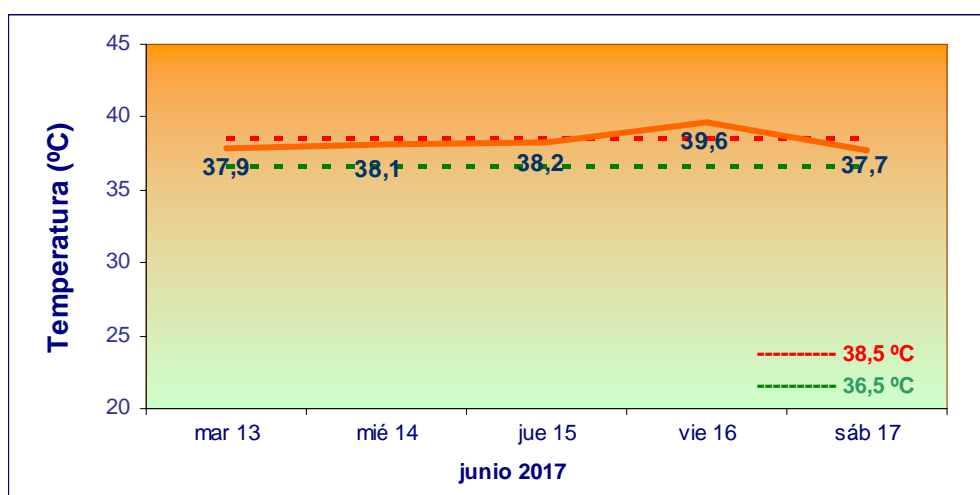
Boletín de Información. Olas de calor

Martes, 13 de junio de 2017

<p>NIVEL DE ALERTA: 2</p> <p>ALTO RIESGO</p> <p>Por temperatura máxima prevista para hoy y los próximos 4 días superior a 36,5 °C</p>	
---	---

NIVEL 0: NORMALIDAD	
NIVEL 1: PRECAUCIÓN (ALERTA 1)	
NIVEL 2: ALTO RIESGO (ALERTA 2)	

Evolución de las temperaturas máximas previstas para hoy y los próximos 4 días



Elaboración propia a partir de la media de las temperaturas máximas previstas en los observatorios de Barajas, Cuatro Vientos, Getafe y Retiro. Datos meteorológicos facilitados por la Agencia Estatal de Meteorología. Ministerio de Agricultura, Alimentación y Medio Ambiente. La máxima fiabilidad de las previsiones alcanza las 72 horas.

TEMPERATURA MÁXIMA REGISTRADA AYER: 37,2°C

*El nivel de alerta se define en función del riesgo establecido por las temperaturas máximas previstas para hoy y los próximos 4 días y la temperatura máxima registrada ayer.


Para más información haga clic aquí:



Ola de **Calor**

Vigilancia de riesgos ambientales y salud

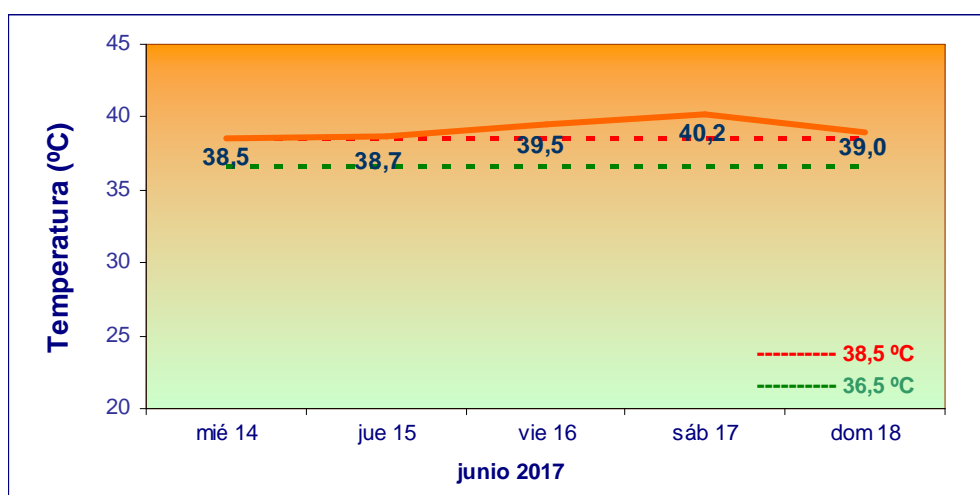
Boletín de Información. Olas de calor

Miércoles, 14 de junio de 2017

<p>NIVEL DE ALERTA: 2</p> <p>ALTO RIESGO</p> <p>Por temperatura máxima prevista para mañana y los tres días siguientes superior a 38,5°C.</p>	
---	---

NIVEL 0: NORMALIDAD	
NIVEL 1: PRECAUCIÓN (ALERTA 1)	
NIVEL 2: ALTO RIESGO (ALERTA 2)	

Evolución de las temperaturas máximas previstas para hoy y los próximos 4 días



Elaboración propia a partir de la media de las temperaturas máximas previstas en los observatorios de Barajas, Cuatro Vientos, Getafe y Retiro. Datos meteorológicos facilitados por la Agencia Estatal de Meteorología. Ministerio de Agricultura, Alimentación y Medio Ambiente. La máxima fiabilidad de las previsiones alcanza las 72 horas.

TEMPERATURA MÁXIMA REGISTRADA AYER: 36,5°C

*El nivel de alerta se define en función del riesgo establecido por las temperaturas máximas previstas para hoy y los próximos 4 días y la temperatura máxima registrada ayer.


Para más información haga clic aquí:




Ola de **Calor**

Vigilancia de riesgos ambientales y salud

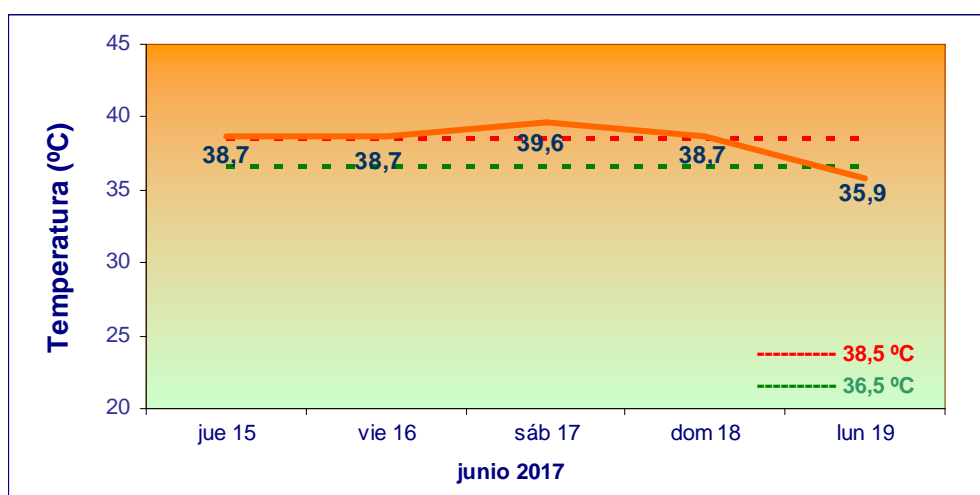
Boletín de Información. Olas de calor

Jueves, 15 de junio de 2017

<p>NIVEL DE ALERTA: 2</p> <p>ALTO RIESGO</p> <p>Por temperatura máxima prevista para hoy y los próximos 3 días superior a 38,5 °C</p>	
---	---

NIVEL 0: NORMALIDAD	
NIVEL 1: PRECAUCIÓN (ALERTA 1)	
NIVEL 2: ALTO RIESGO (ALERTA 2)	

Evolución de las temperaturas máximas previstas para hoy y los próximos 4 días



Elaboración propia a partir de la media de las temperaturas máximas previstas en los observatorios de Barajas, Cuatro Vientos, Getafe y Retiro. Datos meteorológicos facilitados por la Agencia Estatal de Meteorología. Ministerio de Agricultura, Alimentación y Medio Ambiente. La máxima fiabilidad de las previsiones alcanza las 72 horas.

TEMPERATURA MÁXIMA REGISTRADA AYER: 37,6°C

*El nivel de alerta se define en función del riesgo establecido por las temperaturas máximas previstas para hoy y los próximos 4 días y la temperatura máxima registrada ayer.


Para más información haga clic aquí:




Ola de **Calor**

Vigilancia de riesgos ambientales y salud

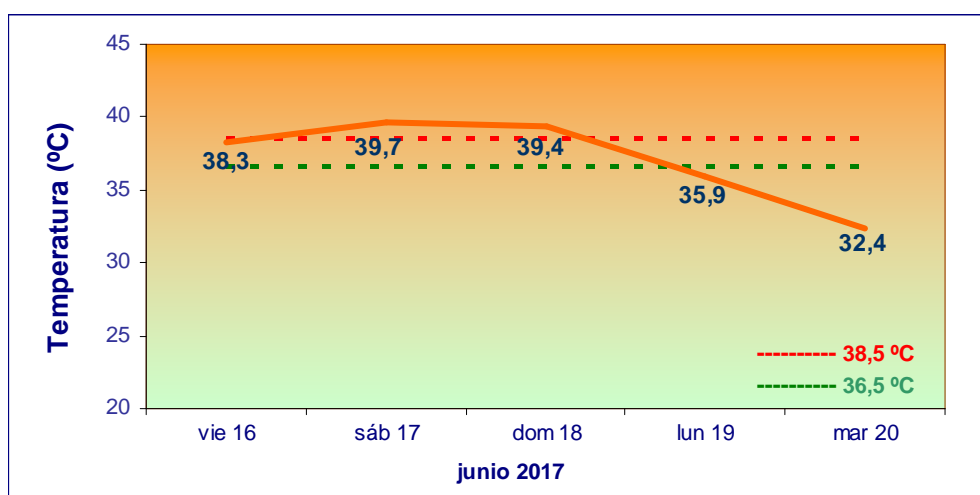
Boletín de Información. Olas de calor

Viernes, 16 de junio de 2017

<p>NIVEL DE ALERTA: 2</p> <p>ALTO RIESGO</p> <p>Por temperatura máxima prevista para mañana y el domingo superior a 38,5 °C</p>	
---	---

NIVEL 0: NORMALIDAD	
NIVEL 1: PRECAUCIÓN (ALERTA 1)	
NIVEL 2: ALTO RIESGO (ALERTA 2)	

Evolución de las temperaturas máximas previstas para hoy y los próximos 4 días



Elaboración propia a partir de la media de las temperaturas máximas previstas en los observatorios de Barajas, Cuatro Vientos, Getafe y Retiro. Datos meteorológicos facilitados por la Agencia Estatal de Meteorología. Ministerio de Agricultura, Alimentación y Medio Ambiente. La máxima fiabilidad de las previsiones alcanza las 72 horas.

TEMPERATURA MÁXIMA REGISTRADA AYER: 39,5°C

*El nivel de alerta se define en función del riesgo establecido por las temperaturas máximas previstas para hoy y los próximos 4 días y la temperatura máxima registrada ayer.


Para más información haga clic aquí:




Ola de **Calor**

Vigilancia de riesgos ambientales y salud

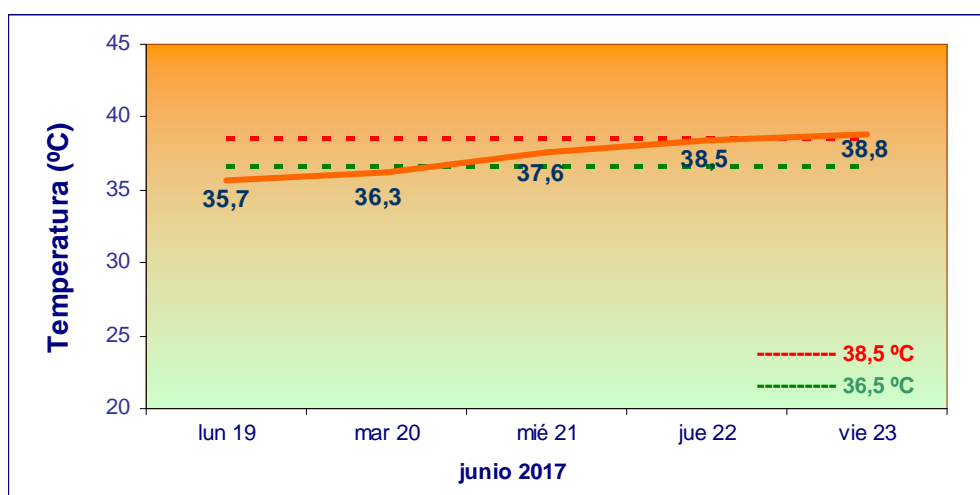
Boletín de Información. Olas de calor

Lunes, 19 de junio de 2017

<p>NIVEL DE RIESGO: 2</p> <p>ALTO RIESGO</p> <p>Por temperatura máxima registrada ayer y prevista para el viernes superiores a 38,5 °C</p>	
--	---

NIVEL 0: NORMALIDAD	
NIVEL 1: PRECAUCIÓN (ALERTA 1)	
NIVEL 2: ALTO RIESGO (ALERTA 2)	

Evolución de las temperaturas máximas previstas para hoy y los próximos 4 días



Elaboración propia a partir de la media de las temperaturas máximas previstas en los observatorios de Barajas, Cuatro Vientos, Getafe y Retiro. Datos meteorológicos facilitados por la Agencia Estatal de Meteorología. Ministerio de Agricultura, Alimentación y Medio Ambiente. La máxima fiabilidad de las previsiones alcanza las 72 horas.

TEMPERATURA MÁXIMA REGISTRADA AYER: 39,1°C

*El nivel de alerta se define en función del riesgo establecido por las temperaturas máximas previstas para hoy y los próximos 4 días y la temperatura máxima registrada ayer.


Para más información haga clic aquí:




Ola de **Calor**

Vigilancia de riesgos ambientales y salud

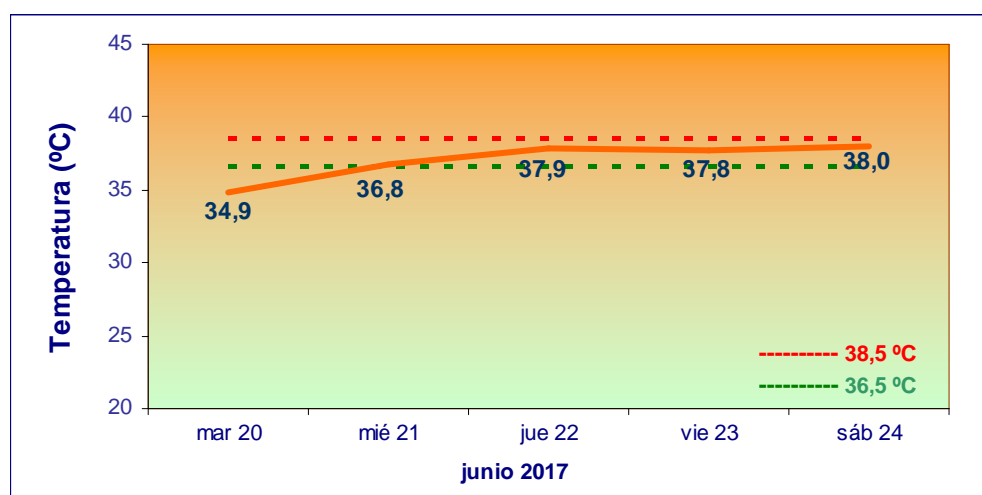
Boletín de Información. Olas de calor

Martes, 20 de junio de 2017

<p>NIVEL DE ALERTA: 2</p> <p>ALTO RIESGO</p> <p>Por temperaturas máximas previstas para los próximos cuatro días superiores a 36,5 °C</p>	
---	---

NIVEL 0: NORMALIDAD	
NIVEL 1: PRECAUCIÓN (ALERTA 1)	
NIVEL 2: ALTO RIESGO (ALERTA 2)	

Evolución de las temperaturas máximas previstas para hoy y los próximos 4 días



Elaboración propia a partir de la media de las temperaturas máximas previstas en los observatorios de Barajas, Cuatro Vientos, Getafe y Retiro. Datos meteorológicos facilitados por la Agencia Estatal de Meteorología. Ministerio de Agricultura, Alimentación y Medio Ambiente. La máxima fiabilidad de las previsiones alcanza las 72 horas.

TEMPERATURA MÁXIMA REGISTRADA AYER: 34,7°C

*El nivel de alerta se define en función del riesgo establecido por las temperaturas máximas previstas para hoy y los próximos 4 días y la temperatura máxima registrada ayer.


Para más información haga clic aquí:


Ola de **Calor**

Vigilancia de riesgos ambientales y salud

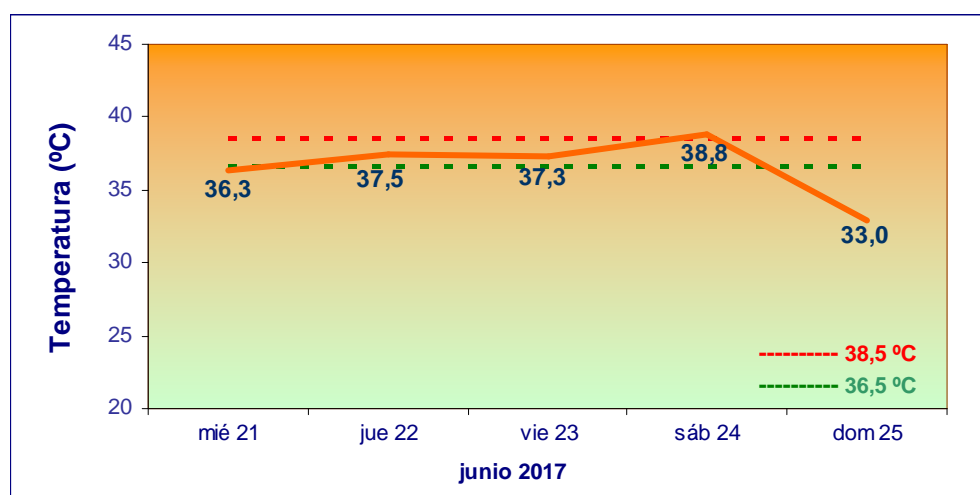
Boletín de Información. Olas de calor

Miércoles, 21 de junio de 2017

<p>NIVEL DE ALERTA: 2</p> <p>ALTO RIESGO</p> <p>Por temperatura máxima prevista para el sábado 24 superior a 38,5 °C</p>	
--	---

NIVEL 0: NORMALIDAD	
NIVEL 1: PRECAUCIÓN (ALERTA 1)	
NIVEL 2: ALTO RIESGO (ALERTA 2)	

Evolución de las temperaturas máximas previstas para hoy y los próximos 4 días



Elaboración propia a partir de la media de las temperaturas máximas previstas en los observatorios de Barajas, Cuatro Vientos, Getafe y Retiro. Datos meteorológicos facilitados por la Agencia Estatal de Meteorología. Ministerio de Agricultura, Alimentación y Medio Ambiente. La máxima fiabilidad de las previsiones alcanza las 72 horas.

TEMPERATURA MÁXIMA REGISTRADA AYER: 33,7°C

*El nivel de alerta se define en función del riesgo establecido por las temperaturas máximas previstas para hoy y los próximos 4 días y la temperatura máxima registrada ayer.


Para más información haga clic aquí:



Ola de **Calor**

Vigilancia de riesgos ambientales y salud

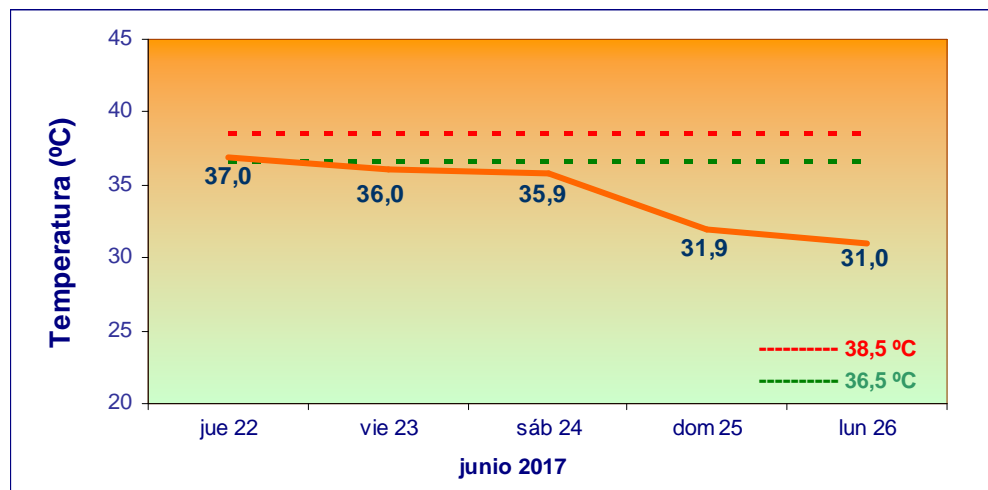
Boletín de Información. Olas de calor

Jueves, 22 de junio de 2017

<p>NIVEL DE ALERTA: 1</p> <p>PRECAUCIÓN</p> <p>Por temperatura máxima prevista para hoy superior a 36,5 °C</p>	
--	---

NIVEL 0: NORMALIDAD	
NIVEL 1: PRECAUCIÓN (ALERTA 1)	
NIVEL 2: ALTO RIESGO (ALERTA 2)	

Evolución de las temperaturas máximas previstas para hoy y los próximos 4 días



Elaboración propia a partir de la media de las temperaturas máximas previstas en los observatorios de Barajas, Cuatro Vientos, Getafe y Retiro. Datos meteorológicos facilitados por la Agencia Estatal de Meteorología. Ministerio de Agricultura, Alimentación y Medio Ambiente. La máxima fiabilidad de las previsiones alcanza las 72 horas.

TEMPERATURA MÁXIMA REGISTRADA AYER: 36,6°C

*El nivel de alerta se define en función del riesgo establecido por las temperaturas máximas previstas para hoy y los próximos 4 días y la temperatura máxima registrada ayer.


Para más información haga clic aquí:




Ola de **Calor**

Vigilancia de riesgos ambientales y salud

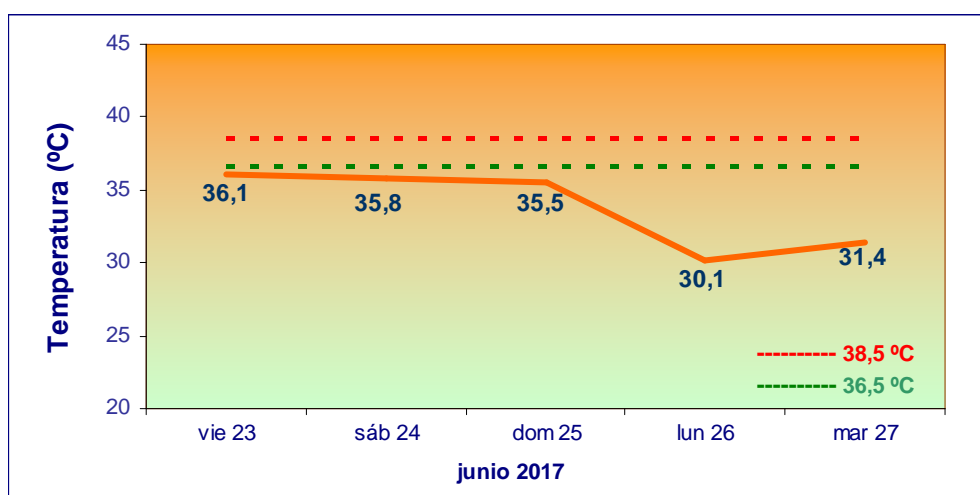
Boletín de Información. Olas de calor

Viernes, 23 de junio de 2017

<p>NIVEL DE ALERTA: 1</p> <p>PRECAUCIÓN</p> <p>Por temperatura máxima registrada ayer de 37,2 °C aunque para hoy y los próximos 4 días no se espera que superen los 36,5 °C</p>	
---	---

NIVEL 0: NORMALIDAD	
NIVEL 1: PRECAUCIÓN (ALERTA 1)	
NIVEL 2: ALTO RIESGO (ALERTA 2)	

Evolución de las temperaturas máximas previstas para hoy y los próximos 4 días



Elaboración propia a partir de la media de las temperaturas máximas previstas en los observatorios de Barajas, Cuatro Vientos, Getafe y Retiro. Datos meteorológicos facilitados por la Agencia Estatal de Meteorología. Ministerio de Agricultura, Alimentación y Medio Ambiente. La máxima fiabilidad de las previsiones alcanza las 72 horas.

TEMPERATURA MÁXIMA REGISTRADA AYER: 37,2 °C

*El nivel de alerta se define en función del riesgo establecido por las temperaturas máximas previstas para hoy y los próximos 4 días y la temperatura máxima registrada ayer.


Para más información haga clic aquí:

Ola de **Calor**

Vigilancia de riesgos ambientales y salud

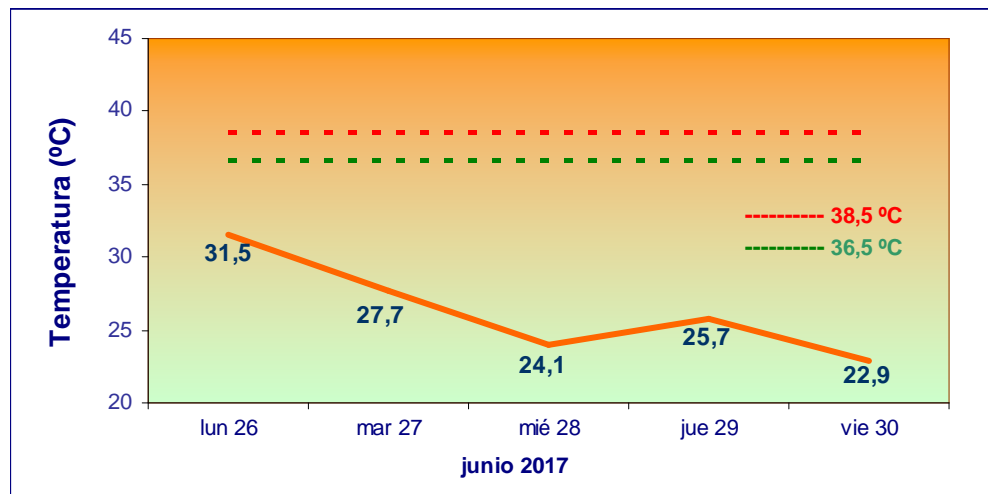
Boletín de Información. Olas de calor

Lunes, 26 de junio de 2017

<p>NIVEL DE RIESGO: 0</p> <p>NORMALIDAD</p> <p>Por temperatura máxima prevista para hoy y los próximos 4 días no superior a 36,5 °C</p>	
---	---

NIVEL 0: NORMALIDAD	
NIVEL 1: PRECAUCIÓN (ALERTA 1)	
NIVEL 2: ALTO RIESGO (ALERTA 2)	

Evolución de las temperaturas máximas previstas para hoy y los próximos 4 días



Elaboración propia a partir de la media de las temperaturas máximas previstas en los observatorios de Barajas, Cuatro Vientos, Getafe y Retiro. Datos meteorológicos facilitados por la Agencia Estatal de Meteorología. Ministerio de Agricultura, Alimentación y Medio Ambiente. La máxima fiabilidad de las previsiones alcanza las 72 horas.

TEMPERATURA MÁXIMA REGISTRADA AYER: 34,6°C

*El nivel de alerta se define en función del riesgo establecido por las temperaturas máximas previstas para hoy y los próximos 4 días y la temperatura máxima registrada ayer.


Para más información haga clic aquí:




Ola de **Calor**

Vigilancia de riesgos ambientales y salud

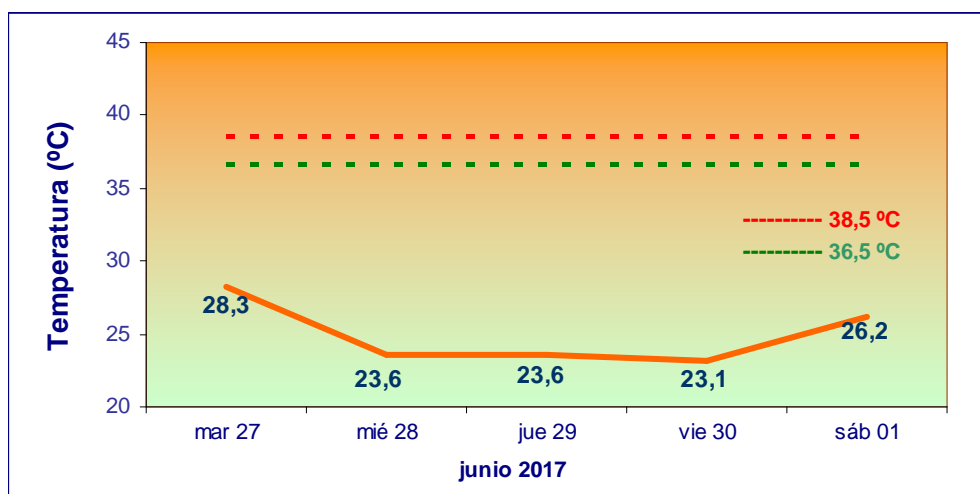
Boletín de Información. Olas de calor

Martes, 27 de junio de 2017

<p>NIVEL DE RIESGO: 0</p> <p>NORMALIDAD</p> <p>Por temperatura máxima prevista para hoy y los próximos 4 días no superior a 36,5 °C</p>	
---	---

NIVEL 0: NORMALIDAD	
NIVEL 1: PRECAUCIÓN (ALERTA 1)	
NIVEL 2: ALTO RIESGO (ALERTA 2)	

Evolución de las temperaturas máximas previstas para hoy y los próximos 4 días



Elaboración propia a partir de la media de las temperaturas máximas previstas en los observatorios de Barajas, Cuatro Vientos, Getafe y Retiro. Datos meteorológicos facilitados por la Agencia Estatal de Meteorología. Ministerio de Agricultura, Alimentación y Medio Ambiente. La máxima fiabilidad de las previsiones alcanza las 72 horas.

TEMPERATURA MÁXIMA REGISTRADA AYER: 30,7°C

*El nivel de alerta se define en función del riesgo establecido por las temperaturas máximas previstas para hoy y los próximos 4 días y la temperatura máxima registrada ayer.


Para más información haga clic aquí:



Ola de **Calor**

Vigilancia de riesgos ambientales y salud

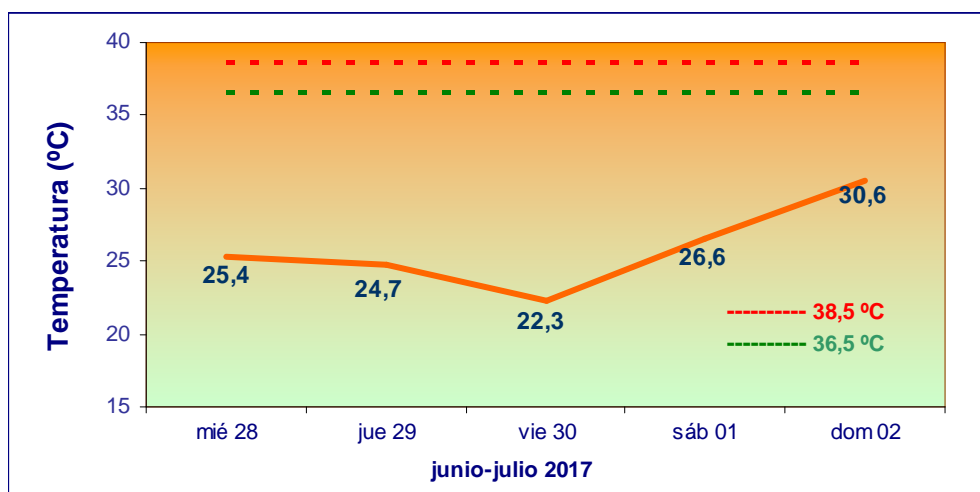
Boletín de Información. Olas de calor

Miércoles, 28 de junio de 2017

<p>NIVEL DE RIESGO: 0</p> <p>NORMALIDAD</p> <p>Por temperatura máxima prevista para hoy y los próximos 4 días no superior a 36,5 °C</p>	
---	---

NIVEL 0: NORMALIDAD	
NIVEL 1: PRECAUCIÓN (ALERTA 1)	
NIVEL 2: ALTO RIESGO (ALERTA 2)	

Evolución de las temperaturas máximas previstas para hoy y los próximos 4 días



Elaboración propia a partir de la media de las temperaturas máximas previstas en los observatorios de Barajas, Cuatro Vientos, Getafe y Retiro. Datos meteorológicos facilitados por la Agencia Estatal de Meteorología. Ministerio de Agricultura, Alimentación y Medio Ambiente. La máxima fiabilidad de las previsiones alcanza las 72 horas.

TEMPERATURA MÁXIMA REGISTRADA AYER: 29,2°C

*El nivel de alerta se define en función del riesgo establecido por las temperaturas máximas previstas para hoy y los próximos 4 días y la temperatura máxima registrada ayer.


Para más información haga clic aquí:



Ola de **Calor**

Vigilancia de riesgos ambientales y salud

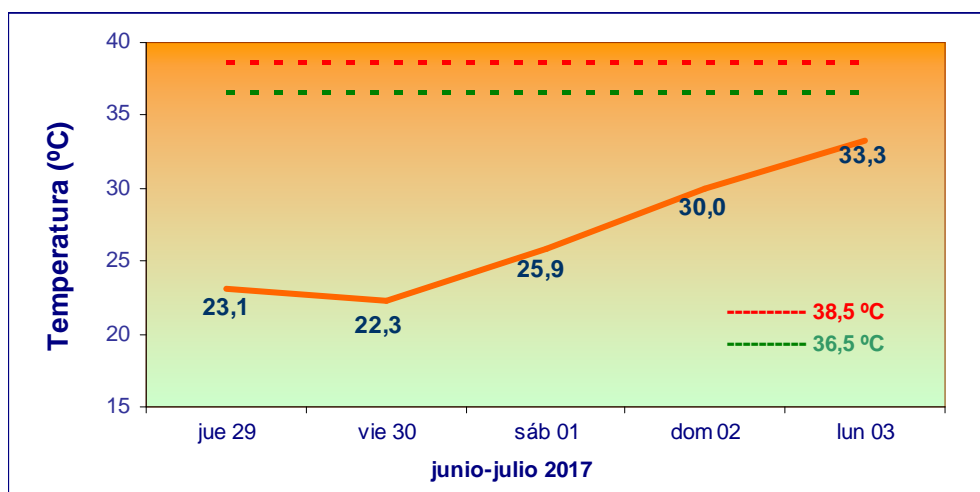
Boletín de Información. Olas de calor

Jueves, 29 de junio de 2017

<p>NIVEL DE RIESGO: 0</p> <p>NORMALIDAD</p> <p>Por temperatura máxima prevista para hoy y los próximos 4 días no superior a 36,5 °C</p>	
---	---

NIVEL 0: NORMALIDAD	
NIVEL 1: PRECAUCIÓN (ALERTA 1)	
NIVEL 2: ALTO RIESGO (ALERTA 2)	

Evolución de las temperaturas máximas previstas para hoy y los próximos 4 días



Elaboración propia a partir de la media de las temperaturas máximas previstas en los observatorios de Barajas, Cuatro Vientos, Getafe y Retiro. Datos meteorológicos facilitados por la Agencia Estatal de Meteorología. Ministerio de Agricultura, Alimentación y Medio Ambiente. La máxima fiabilidad de las previsiones alcanza las 72 horas.

TEMPERATURA MÁXIMA REGISTRADA AYER: 26,4°C


*El nivel de alerta se define en función del riesgo establecido por las temperaturas máximas previstas para hoy y los próximos 4 días y la temperatura máxima registrada ayer.


Para más información haga clic aquí:

Ola de **Calor**
Vigilancia de riesgos ambientales y salud

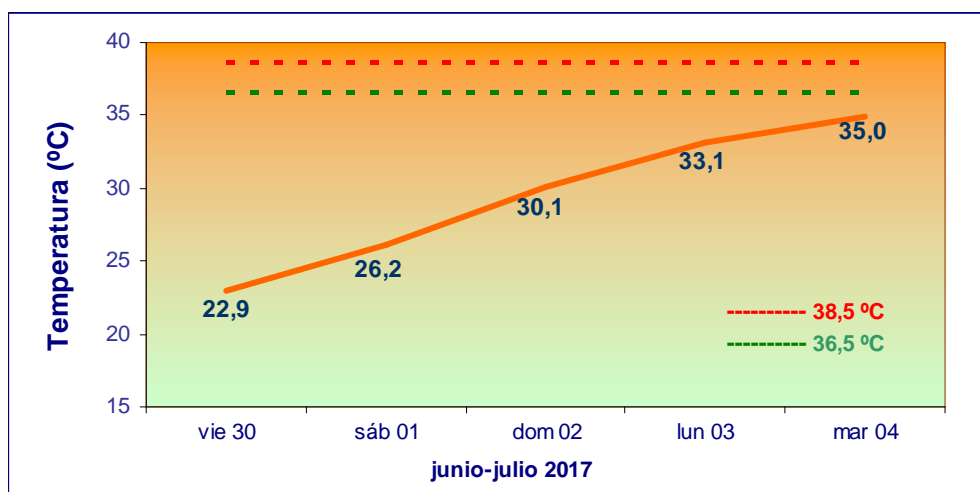
Boletín de Información. Olas de calor

Viernes, 30 de junio de 2017

<p>NIVEL DE RIESGO: 0</p> <p>NORMALIDAD</p> <p>Por temperatura máxima prevista para hoy y los próximos 4 días no superior a 36,5 °C</p>	
---	---

NIVEL 0: NORMALIDAD	
NIVEL 1: PRECAUCIÓN (ALERTA 1)	
NIVEL 2: ALTO RIESGO (ALERTA 2)	

Evolución de las temperaturas máximas previstas para hoy y los próximos 4 días



Elaboración propia a partir de la media de las temperaturas máximas previstas en los observatorios de Barajas, Cuatro Vientos, Getafe y Retiro. Datos meteorológicos facilitados por la Agencia Estatal de Meteorología. Ministerio de Agricultura, Alimentación y Medio Ambiente. La máxima fiabilidad de las previsiones alcanza las 72 horas.

TEMPERATURA MÁXIMA REGISTRADA AYER: 23,4°C

*El nivel de alerta se define en función del riesgo establecido por las temperaturas máximas previstas para hoy y los próximos 4 días y la temperatura máxima registrada ayer.


Para más información haga clic aquí:

Ola de **Calor**

Vigilancia de riesgos ambientales y salud

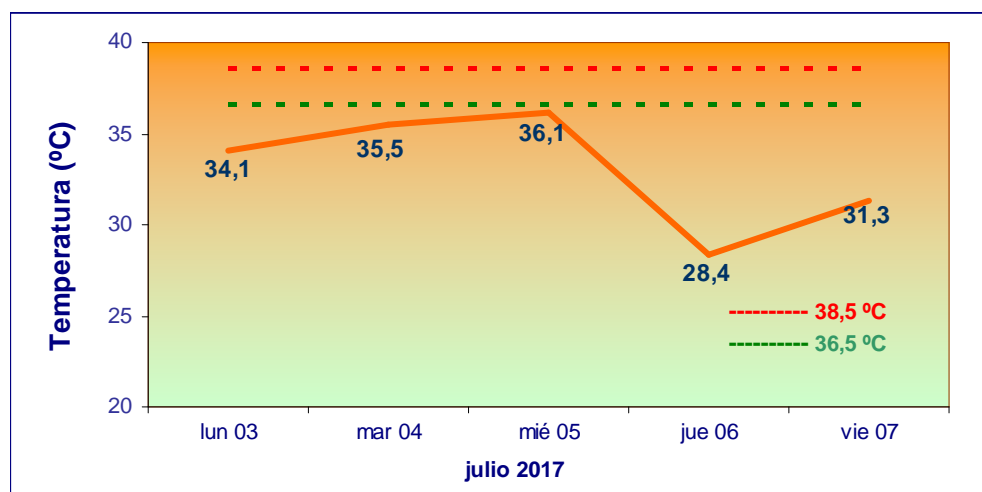
Boletín de Información. Olas de calor

Lunes, 3 de julio de 2017

<p>NIVEL DE RIESGO: 0</p> <p>NORMALIDAD</p> <p>Por temperatura máxima prevista para hoy y los próximos 4 días no superior a 36,5 °C</p>	
---	---

NIVEL 0: NORMALIDAD	
NIVEL 1: PRECAUCIÓN (ALERTA 1)	
NIVEL 2: ALTO RIESGO (ALERTA 2)	

Evolución de las temperaturas máximas previstas para hoy y los próximos 4 días



Elaboración propia a partir de la media de las temperaturas máximas previstas en los observatorios de Barajas, Cuatro Vientos, Getafe y Retiro. Datos meteorológicos facilitados por la Agencia Estatal de Meteorología. Ministerio de Agricultura, Alimentación y Medio Ambiente. La máxima fiabilidad de las previsiones alcanza las 72 horas.

TEMPERATURA MÁXIMA REGISTRADA AYER: 31,9°C

*El nivel de alerta se define en función del riesgo establecido por las temperaturas máximas previstas para hoy y los próximos 4 días y la temperatura máxima registrada ayer.


Para más información haga clic aquí:

Ola de **Calor**

Vigilancia de riesgos ambientales y salud

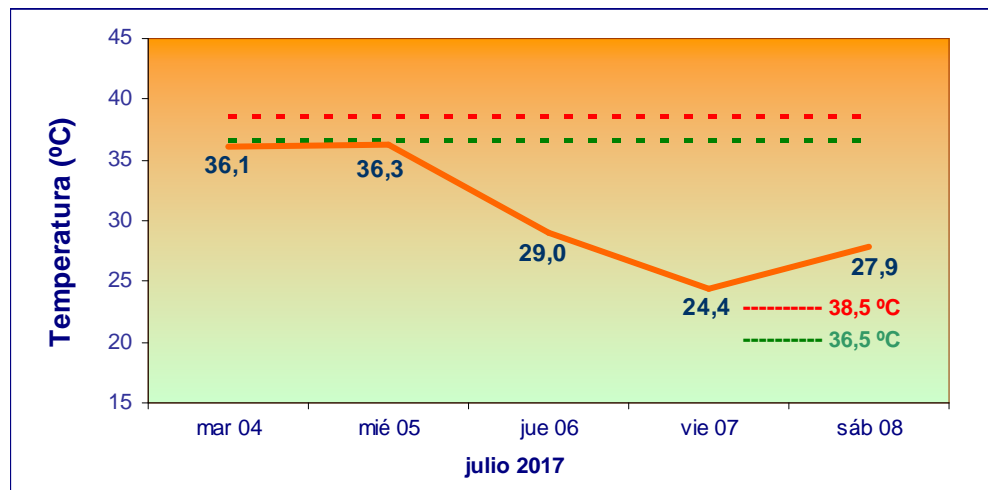
Boletín de Información. Olas de calor

Martes, 4 de julio de 2017

<p>NIVEL DE RIESGO: 0</p> <p>NORMALIDAD</p> <p>Por temperatura máxima prevista para hoy y los próximos 4 días no superior a 36,5 °C</p>	
---	---

NIVEL 0: NORMALIDAD	
NIVEL 1: PRECAUCIÓN (ALERTA 1)	
NIVEL 2: ALTO RIESGO (ALERTA 2)	

Evolución de las temperaturas máximas previstas para hoy y los próximos 4 días



Elaboración propia a partir de la media de las temperaturas máximas previstas en los observatorios de Barajas, Cuatro Vientos, Getafe y Retiro. Datos meteorológicos facilitados por la Agencia Estatal de Meteorología. Ministerio de Agricultura, Alimentación y Medio Ambiente. La máxima fiabilidad de las previsiones alcanza las 72 horas.

TEMPERATURA MÁXIMA REGISTRADA AYER: 34,1°C

*El nivel de alerta se define en función del riesgo establecido por las temperaturas máximas previstas para hoy y los próximos 4 días y la temperatura máxima registrada ayer.


Para más información haga clic aquí:

Ola de **Calor**

Vigilancia de riesgos ambientales y salud

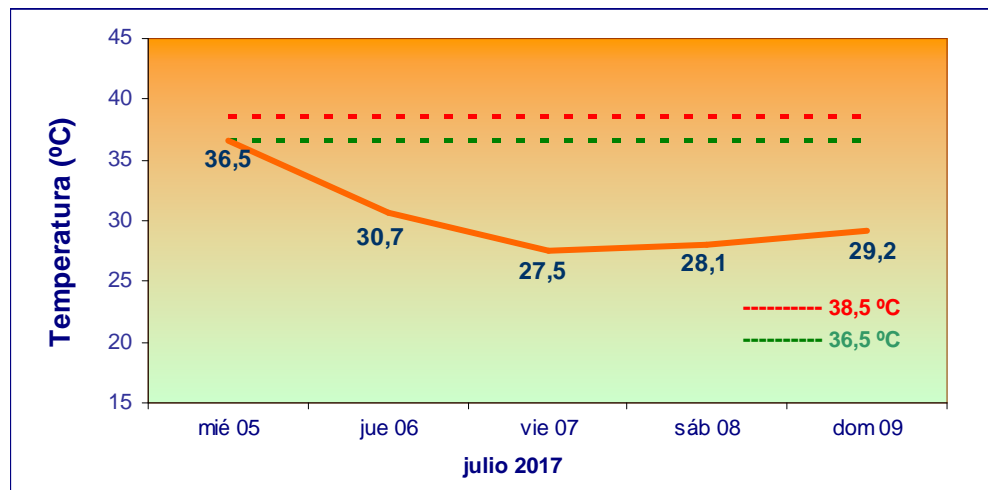
Boletín de Información. Olas de calor

Miércoles, 5 de julio de 2017

<p>NIVEL DE RIESGO: 0</p> <p>NORMALIDAD</p> <p>Por temperatura máxima prevista para hoy y los próximos 4 días no superior a 36,5 °C</p>	
---	---

NIVEL 0: NORMALIDAD	
NIVEL 1: PRECAUCIÓN (ALERTA 1)	
NIVEL 2: ALTO RIESGO (ALERTA 2)	

Evolución de las temperaturas máximas previstas para hoy y los próximos 4 días



Elaboración propia a partir de la media de las temperaturas máximas previstas en los observatorios de Barajas, Cuatro Vientos, Getafe y Retiro. Datos meteorológicos facilitados por la Agencia Estatal de Meteorología. Ministerio de Agricultura, Alimentación y Medio Ambiente. La máxima fiabilidad de las previsiones alcanza las 72 horas.

TEMPERATURA MÁXIMA REGISTRADA AYER: 35,2°C

*El nivel de alerta se define en función del riesgo establecido por las temperaturas máximas previstas para hoy y los próximos 4 días y la temperatura máxima registrada ayer.


Para más información haga clic aquí:

Ola de **Calor**

Vigilancia de riesgos ambientales y salud

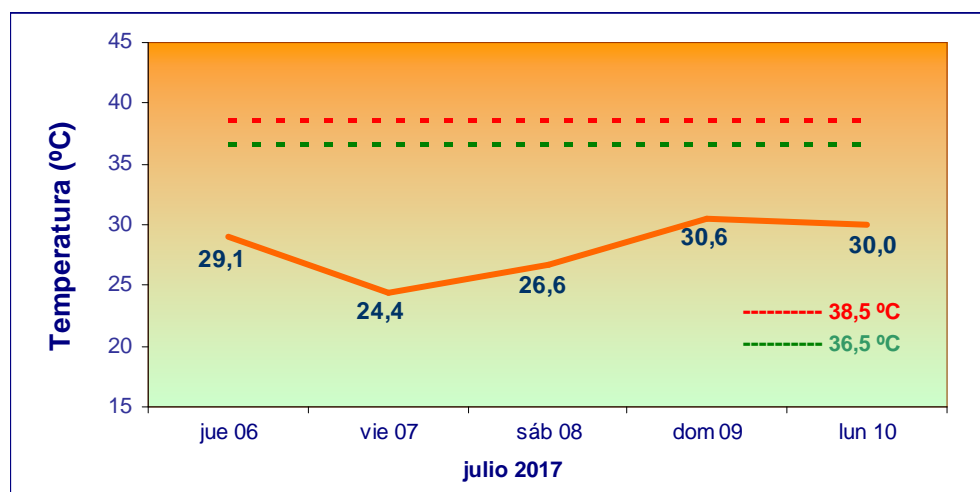
Boletín de Información. Olas de calor

Jueves, 6 de julio de 2017

<p>NIVEL DE RIESGO: 0</p> <p>NORMALIDAD</p> <p>Por temperatura máxima prevista para hoy y los próximos 4 días no superior a 36,5 °C</p>	
---	---

NIVEL 0: NORMALIDAD	
NIVEL 1: PRECAUCIÓN (ALERTA 1)	
NIVEL 2: ALTO RIESGO (ALERTA 2)	

Evolución de las temperaturas máximas previstas para hoy y los próximos 4 días



Elaboración propia a partir de la media de las temperaturas máximas previstas en los observatorios de Barajas, Cuatro Vientos, Getafe y Retiro. Datos meteorológicos facilitados por la Agencia Estatal de Meteorología. Ministerio de Agricultura, Alimentación y Medio Ambiente. La máxima fiabilidad de las previsiones alcanza las 72 horas.

TEMPERATURA MÁXIMA REGISTRADA AYER: 35,6°C

*El nivel de alerta se define en función del riesgo establecido por las temperaturas máximas previstas para hoy y los próximos 4 días y la temperatura máxima registrada ayer.


Para más información haga clic aquí:




Ola de **Calor**

Vigilancia de riesgos ambientales y salud

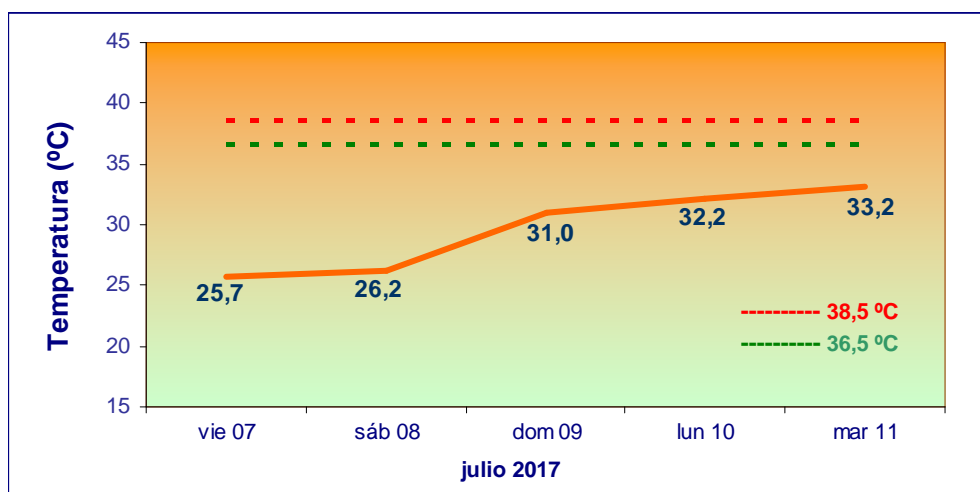
Boletín de Información. Olas de calor

Viernes, 7 de julio de 2017

<p>NIVEL DE RIESGO: 0</p> <p>NORMALIDAD</p> <p>Por temperatura máxima prevista para hoy y los próximos 4 días no superior a 36,5 °C</p>	
---	---

NIVEL 0: NORMALIDAD	
NIVEL 1: PRECAUCIÓN (ALERTA 1)	
NIVEL 2: ALTO RIESGO (ALERTA 2)	

Evolución de las temperaturas máximas previstas para hoy y los próximos 4 días



Elaboración propia a partir de la media de las temperaturas máximas previstas en los observatorios de Barajas, Cuatro Vientos, Getafe y Retiro. Datos meteorológicos facilitados por la Agencia Estatal de Meteorología. Ministerio de Agricultura, Alimentación y Medio Ambiente. La máxima fiabilidad de las previsiones alcanza las 72 horas.

TEMPERATURA MÁXIMA REGISTRADA AYER: 22,3°C

*El nivel de alerta se define en función del riesgo establecido por las temperaturas máximas previstas para hoy y los próximos 4 días y la temperatura máxima registrada ayer.


Para más información haga clic aquí:



Ola de **Calor**

Vigilancia de riesgos ambientales y salud

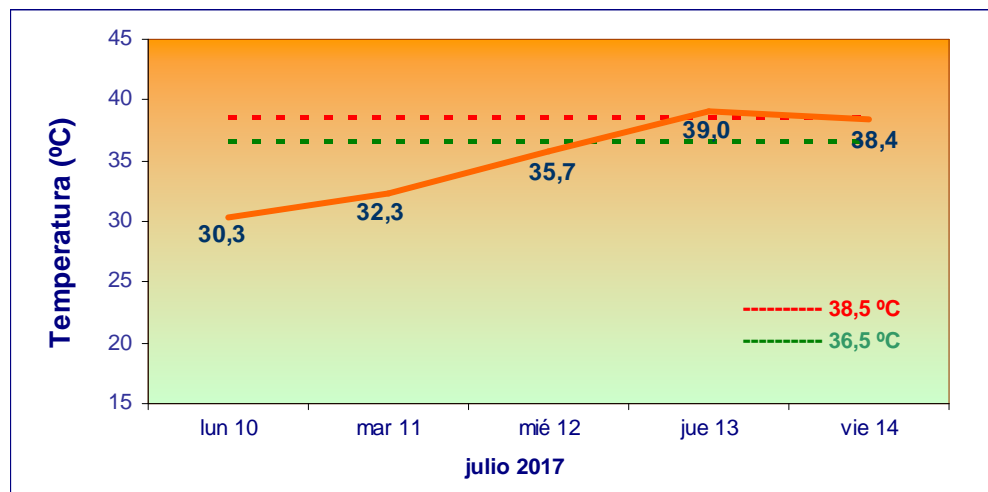
Boletín de Información. Olas de calor

Lunes, 10 de julio de 2017

<p>NIVEL DE ALERTA: 2</p> <p>ALTO RIESGO</p> <p>Por temperaturas máximas previstas en progresivo ascenso superándose los 38,5°C el jueves. Máxima prevista hoy: 30,3°C</p>	
--	---

NIVEL 0: NORMALIDAD	
NIVEL 1: PRECAUCIÓN (ALERTA 1)	
NIVEL 2: ALTO RIESGO (ALERTA 2)	

Evolución de las temperaturas máximas previstas para hoy y los próximos 4 días



Elaboración propia a partir de la media de las temperaturas máximas previstas en los observatorios de Barajas, Cuatro Vientos, Getafe y Retiro. Datos meteorológicos facilitados por la Agencia Estatal de Meteorología. Ministerio de Agricultura, Alimentación y Medio Ambiente. La máxima fiabilidad de las previsiones alcanza las 72 horas.

TEMPERATURA MÁXIMA REGISTRADA AYER: 31,8°C

*El nivel de alerta se define en función del riesgo establecido por las temperaturas máximas previstas para hoy y los próximos 4 días y la temperatura máxima registrada ayer.


Para más información haga clic aquí:




Ola de **Calor**

Vigilancia de riesgos ambientales y salud

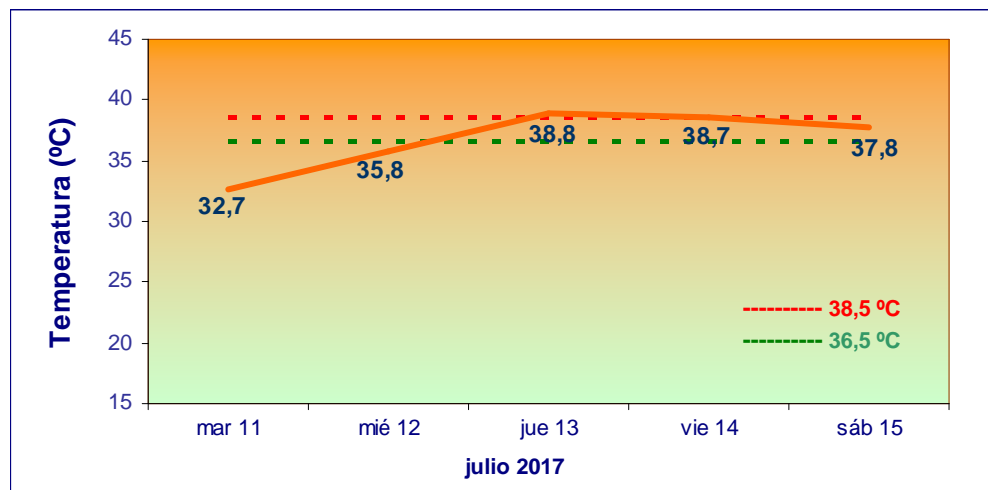
Boletín de Información. Olas de calor

Martes, 11 de julio de 2017

<p>NIVEL DE ALERTA: 2</p> <p>ALTO RIESGO</p> <p>Por temperaturas máximas previstas en progresivo ascenso superándose los 38,5°C el jueves y viernes. Prevista hoy: 32,7 °C</p>	
--	---

NIVEL 0: NORMALIDAD	
NIVEL 1: PRECAUCIÓN (ALERTA 1)	
NIVEL 2: ALTO RIESGO (ALERTA 2)	

Evolución de las temperaturas máximas previstas para hoy y los próximos 4 días



Elaboración propia a partir de la media de las temperaturas máximas previstas en los observatorios de Barajas, Cuatro Vientos, Getafe y Retiro. Datos meteorológicos facilitados por la Agencia Estatal de Meteorología. Ministerio de Agricultura, Alimentación y Medio Ambiente. La máxima fiabilidad de las previsiones alcanza las 72 horas.

TEMPERATURA MÁXIMA REGISTRADA AYER: 32,7°C

*El nivel de alerta se define en función del riesgo establecido por las temperaturas máximas previstas para hoy y los próximos 4 días y la temperatura máxima registrada ayer.


Para más información haga clic aquí:

Ola de **Calor**

Vigilancia de riesgos ambientales y salud

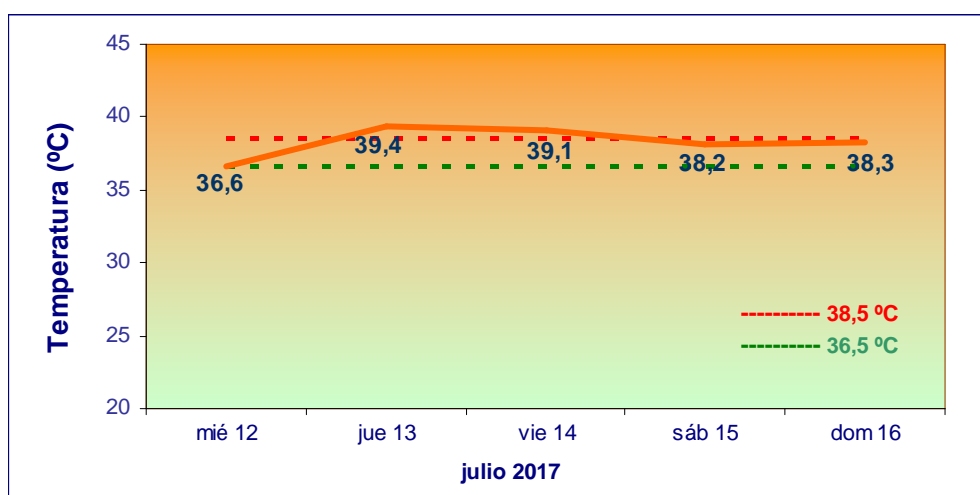
Boletín de Información. Olas de calor

Miércoles, 12 de julio de 2017

<p>NIVEL DE ALERTA: 2</p> <p>ALTO RIESGO</p> <p>Por temperatura máxima prevista para mañana y pasado mañana superior a 38,5°C Máxima prevista para hoy: 36,6°C</p>	
--	---

NIVEL 0: NORMALIDAD	
NIVEL 1: PRECAUCIÓN (ALERTA 1)	
NIVEL 2: ALTO RIESGO (ALERTA 2)	

Evolución de las temperaturas máximas previstas para hoy y los próximos 4 días



Elaboración propia a partir de la media de las temperaturas máximas previstas en los observatorios de Barajas, Cuatro Vientos, Getafe y Retiro. Datos meteorológicos facilitados por la Agencia Estatal de Meteorología. Ministerio de Agricultura, Alimentación y Medio Ambiente. La máxima fiabilidad de las previsiones alcanza las 72 horas.

TEMPERATURA MÁXIMA REGISTRADA AYER: 34,4°C

*El nivel de alerta se define en función del riesgo establecido por las temperaturas máximas previstas para hoy y los próximos 4 días y la temperatura máxima registrada ayer.


Para más información haga clic aquí:



Ola de **Calor**

Vigilancia de riesgos ambientales y salud

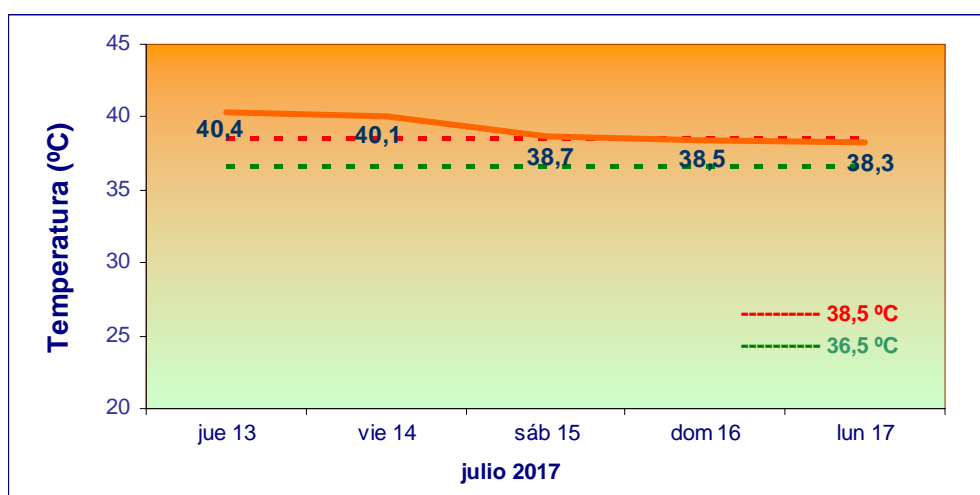
Boletín de Información. Olas de calor

Jueves, 13 de julio de 2017

<p>NIVEL DE ALERTA: 2</p> <p>ALTO RIESGO</p> <p>Por temperatura máxima prevista para hoy y los próximos 2 días superior a 38,5 °C. Máxima prevista para hoy: 40,4°C</p>	
---	---

NIVEL 0: NORMALIDAD	
NIVEL 1: PRECAUCIÓN (ALERTA 1)	
NIVEL 2: ALTO RIESGO (ALERTA 2)	

Evolución de las temperaturas máximas previstas para hoy y los próximos 4 días



Elaboración propia a partir de la media de las temperaturas máximas previstas en los observatorios de Barajas, Cuatro Vientos, Getafe y Retiro. Datos meteorológicos facilitados por la Agencia Estatal de Meteorología. Ministerio de Agricultura, Alimentación y Medio Ambiente. La máxima fiabilidad de las previsiones alcanza las 72 horas.

TEMPERATURA MÁXIMA REGISTRADA AYER: 37,7°C

*El nivel de alerta se define en función del riesgo establecido por las temperaturas máximas previstas para hoy y los próximos 4 días y la temperatura máxima registrada ayer.

Para más información haga clic aquí:

Ola de **Calor**

Vigilancia de riesgos ambientales y salud

Boletín de Información. Olas de calor

Viernes, 14 de julio de 2017

NIVEL DE ALERTA: 2

ALTO RIESGO

Por temperatura máxima prevista para hoy y mañana superior a 38,5 °C. Máxima prevista para hoy: 40,7°C



NIVEL 0: NORMALIDAD



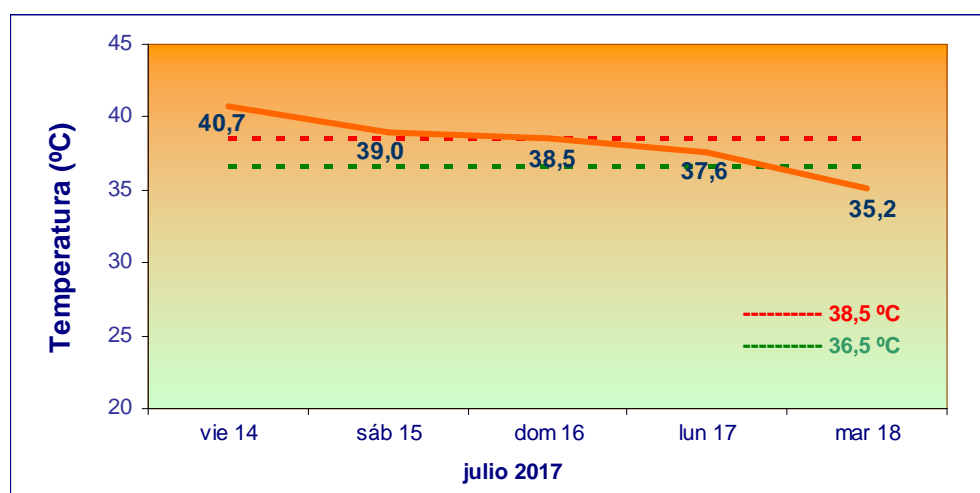
NIVEL 1: PRECAUCIÓN (ALERTA 1)



NIVEL 2: ALTO RIESGO (ALERTA 2)



Evolución de las temperaturas máximas previstas para hoy y los próximos 4 días



Elaboración propia a partir de la media de las temperaturas máximas previstas en los observatorios de Barajas, Cuatro Vientos, Getafe y Retiro. Datos meteorológicos facilitados por la Agencia Estatal de Meteorología. Ministerio de Agricultura, Alimentación y Medio Ambiente. La máxima fiabilidad de las previsiones alcanza las 72 horas.

TEMPERATURA MÁXIMA REGISTRADA AYER: 40,7°C

*El nivel de alerta se define en función del riesgo establecido por las temperaturas máximas previstas para hoy y los próximos 4 días y la temperatura máxima registrada ayer.

Para más información haga clic aquí:

Ola de **Calor**

Vigilancia de riesgos ambientales y salud

Boletín de Información. Olas de calor

Lunes, 17 de julio de 2017

NIVEL DE ALERTA: 1

PRECAUCIÓN

Por temperatura máxima prevista para hoy y mañana superior a 36,5 °C. Máxima prevista hoy: 36,7°C. Máxima registrada ayer: 37,3°C



NIVEL 0: NORMALIDAD



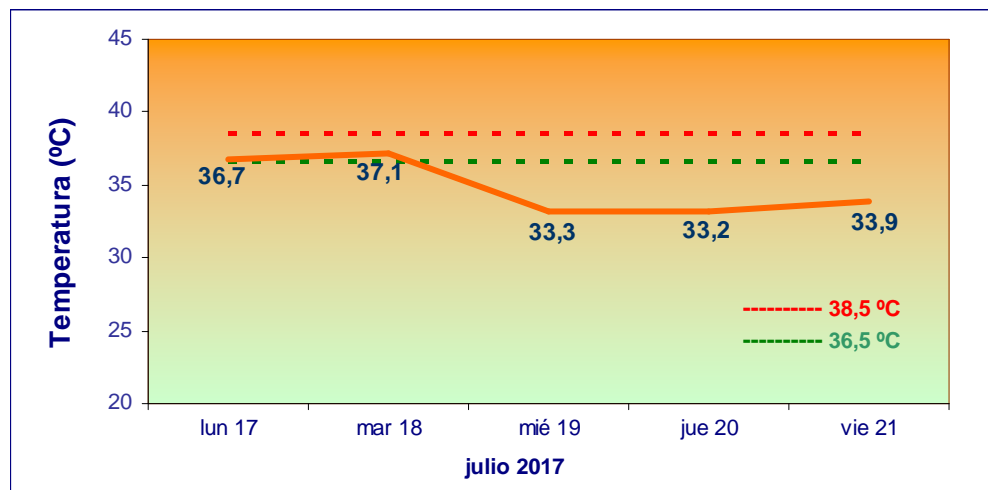
NIVEL 1: PRECAUCIÓN (ALERTA 1)



NIVEL 2: ALTO RIESGO (ALERTA 2)



Evolución de las temperaturas máximas previstas para hoy y los próximos 4 días



Elaboración propia a partir de la media de las temperaturas máximas previstas en los observatorios de Barajas, Cuatro Vientos, Getafe y Retiro. Datos meteorológicos facilitados por la Agencia Estatal de Meteorología. Ministerio de Agricultura, Alimentación y Medio Ambiente. La máxima fiabilidad de las previsiones alcanza las 72 horas.

TEMPERATURA MÁXIMA REGISTRADA AYER: 37,3°C

*El nivel de alerta se define en función del riesgo establecido por las temperaturas máximas previstas para hoy y los próximos 4 días y la temperatura máxima registrada ayer.


Para más información haga clic aquí:



Ola de **Calor**

Vigilancia de riesgos ambientales y salud

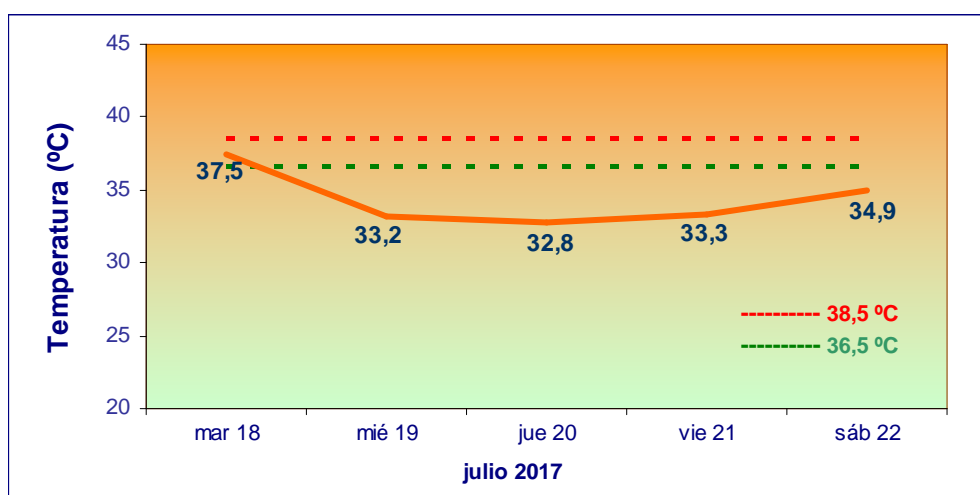
Boletín de Información. Olas de calor

Martes, 18 de julio de 2017

<p>NIVEL DE ALERTA: 1</p> <p>PRECAUCIÓN</p> <p>Por temperatura máxima prevista para hoy superior a 36,5°C (37,5°C)</p>	
--	---

NIVEL 0: NORMALIDAD	
NIVEL 1: PRECAUCIÓN (ALERTA 1)	
NIVEL 2: ALTO RIESGO (ALERTA 2)	

Evolución de las temperaturas máximas previstas para hoy y los próximos 4 días



Elaboración propia a partir de la media de las temperaturas máximas previstas en los observatorios de Barajas, Cuatro Vientos, Getafe y Retiro. Datos meteorológicos facilitados por la Agencia Estatal de Meteorología. Ministerio de Agricultura, Alimentación y Medio Ambiente. La máxima fiabilidad de las previsiones alcanza las 72 horas.

TEMPERATURA MÁXIMA REGISTRADA AYER: 36,0°C

*El nivel de alerta se define en función del riesgo establecido por las temperaturas máximas previstas para hoy y los próximos 4 días y la temperatura máxima registrada ayer.

Para más información haga clic aquí:

Ola de **Calor**

Vigilancia de riesgos ambientales y salud

Boletín de Información. Olas de calor

Miércoles, 19 de julio de 2017

NIVEL DE ALERTA: 1

PRECAUCIÓN

Por temperatura máxima registrada ayer superior a 36,5 °C. Máxima prevista hoy: 32,7°C



NIVEL 0: NORMALIDAD



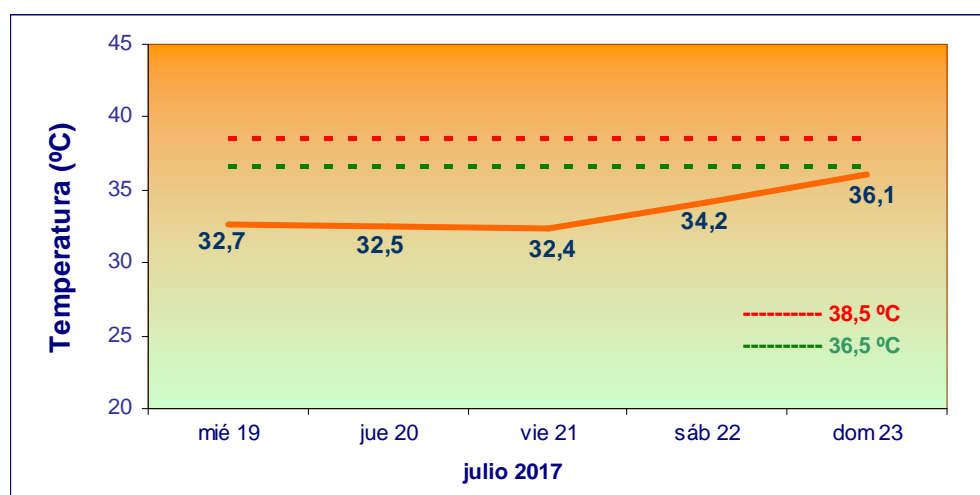
NIVEL 1: PRECAUCIÓN (ALERTA 1)



NIVEL 2: ALTO RIESGO (ALERTA 2)



Evolución de las temperaturas máximas previstas para hoy y los próximos 4 días



Elaboración propia a partir de la media de las temperaturas máximas previstas en los observatorios de Barajas, Cuatro Vientos, Getafe y Retiro. Datos meteorológicos facilitados por la Agencia Estatal de Meteorología. Ministerio de Agricultura, Alimentación y Medio Ambiente. La máxima fiabilidad de las previsiones alcanza las 72 horas.

TEMPERATURA MÁXIMA REGISTRADA AYER: 37,0°C

*El nivel de alerta se define en función del riesgo establecido por las temperaturas máximas previstas para hoy y los próximos 4 días y la temperatura máxima registrada ayer.


Para más información haga clic aquí:

Ola de **Calor**

Vigilancia de riesgos ambientales y salud

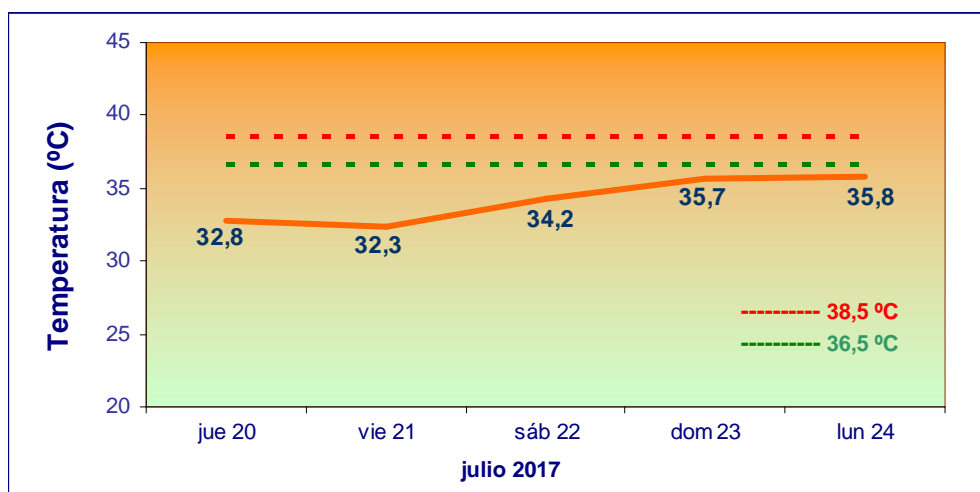
Boletín de Información. Olas de calor

Jueves, 20 de julio de 2017

<p>NIVEL DE RIESGO: 0</p> <p>NORMALIDAD</p> <p>Por temperatura máxima prevista para hoy y los próximos 4 días no superior a 36,5 °C. Máxima prevista hoy: 32,8°C</p>	
--	---

NIVEL 0: NORMALIDAD	
NIVEL 1: PRECAUCIÓN (ALERTA 1)	
NIVEL 2: ALTO RIESGO (ALERTA 2)	

Evolución de las temperaturas máximas previstas para hoy y los próximos 4 días



Elaboración propia a partir de la media de las temperaturas máximas previstas en los observatorios de Barajas, Cuatro Vientos, Getafe y Retiro. Datos meteorológicos facilitados por la Agencia Estatal de Meteorología. Ministerio de Agricultura, Alimentación y Medio Ambiente. La máxima fiabilidad de las previsiones alcanza las 72 horas.

TEMPERATURA MÁXIMA REGISTRADA AYER: 32,5°C

*El nivel de alerta se define en función del riesgo establecido por las temperaturas máximas previstas para hoy y los próximos 4 días y la temperatura máxima registrada ayer.


Para más información haga clic aquí:



Ola de **Calor**

Vigilancia de riesgos ambientales y salud

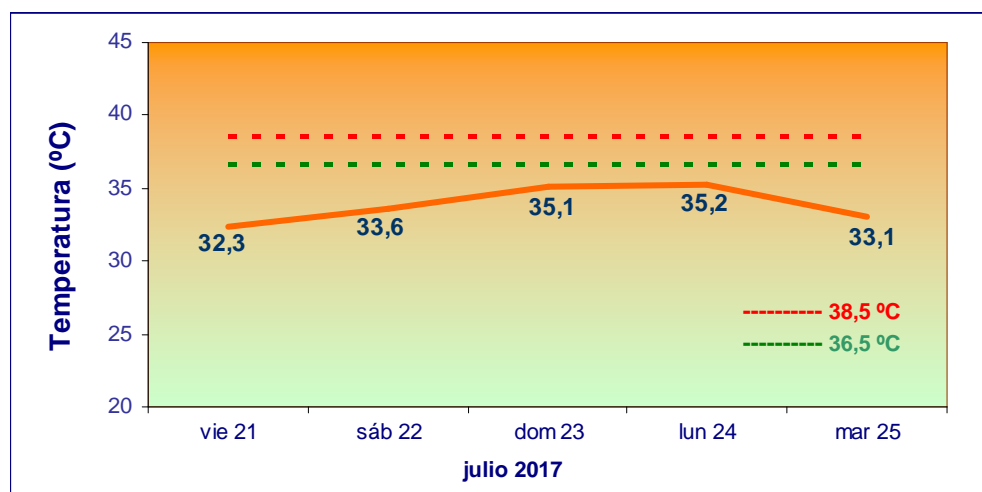
Boletín de Información. Olas de calor

Viernes, 21 de julio de 2017

<p>NIVEL DE RIESGO: 0</p> <p>NORMALIDAD</p> <p>Por temperatura máxima prevista para hoy y los próximos 4 días no superior a 36,5 °C</p>	
---	---

NIVEL 0: NORMALIDAD	
NIVEL 1: PRECAUCIÓN (ALERTA 1)	
NIVEL 2: ALTO RIESGO (ALERTA 2)	

Evolución de las temperaturas máximas previstas para hoy y los próximos 4 días



Elaboración propia a partir de la media de las temperaturas máximas previstas en los observatorios de Barajas, Cuatro Vientos, Getafe y Retiro. Datos meteorológicos facilitados por la Agencia Estatal de Meteorología. Ministerio de Agricultura, Alimentación y Medio Ambiente. La máxima fiabilidad de las previsiones alcanza las 72 horas.

TEMPERATURA MÁXIMA REGISTRADA AYER: 32,1°C

*El nivel de alerta se define en función del riesgo establecido por las temperaturas máximas previstas para hoy y los próximos 4 días y la temperatura máxima registrada ayer.


Para más información haga clic aquí:


Ola de **Calor**

Vigilancia de riesgos ambientales y salud

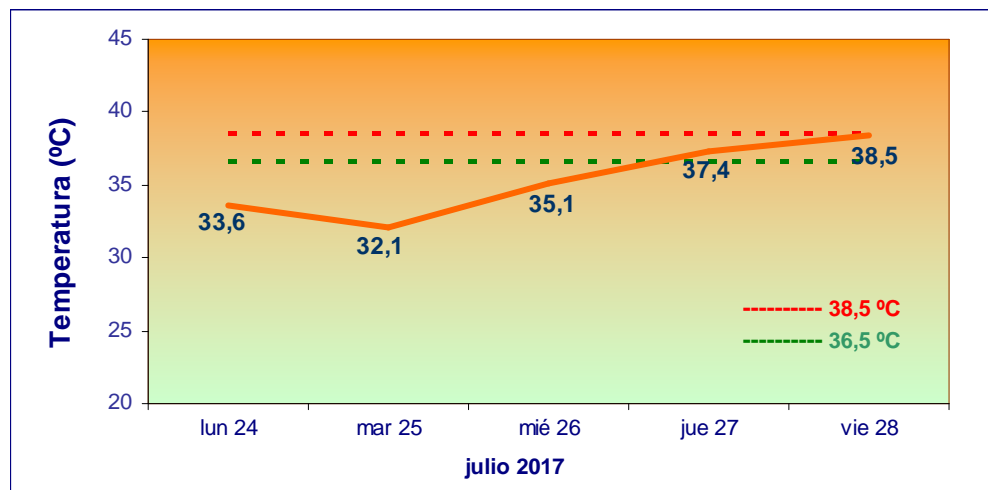
Boletín de Información. Olas de calor

Lunes, 24 de julio de 2017

<p>NIVEL DE ALERTA: 1</p> <p>PRECAUCIÓN</p> <p>Por temperaturas máximas previstas en ascenso superándose los 36,5°C el jueves y viernes. Prevista hoy: 33,6°C.</p>	
--	---

NIVEL 0: NORMALIDAD	
NIVEL 1: PRECAUCIÓN (ALERTA 1)	
NIVEL 2: ALTO RIESGO (ALERTA 2)	

Evolución de las temperaturas máximas previstas para hoy y los próximos 4 días



Elaboración propia a partir de la media de las temperaturas máximas previstas en los observatorios de Barajas, Cuatro Vientos, Getafe y Retiro. Datos meteorológicos facilitados por la Agencia Estatal de Meteorología. Ministerio de Agricultura, Alimentación y Medio Ambiente. La máxima fiabilidad de las previsiones alcanza las 72 horas.

TEMPERATURA MÁXIMA REGISTRADA AYER: 34,2°C

*El nivel de alerta se define en función del riesgo establecido por las temperaturas máximas previstas para hoy y los próximos 4 días y la temperatura máxima registrada ayer.


Para más información haga clic aquí:


Ola de **Calor**

Vigilancia de riesgos ambientales y salud

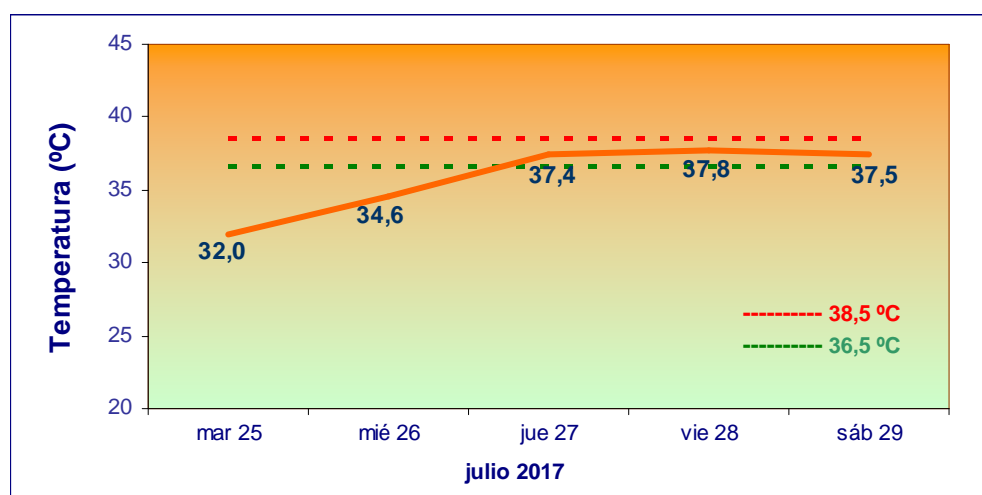
Boletín de Información. Olas de calor

Martes, 25 de julio de 2017

<p>NIVEL DE ALERTA: 1</p> <p>PRECAUCIÓN</p> <p>Por temperatura máxima prevista para el jueves, viernes y sábado superior a 36,5 °C. Máxima prevista para hoy: 32°C</p>	
--	---

NIVEL 0: NORMALIDAD	
NIVEL 1: PRECAUCIÓN (ALERTA 1)	
NIVEL 2: ALTO RIESGO (ALERTA 2)	

Evolución de las temperaturas máximas previstas para hoy y los próximos 4 días



Elaboración propia a partir de la media de las temperaturas máximas previstas en los observatorios de Barajas, Cuatro Vientos, Getafe y Retiro. Datos meteorológicos facilitados por la Agencia Estatal de Meteorología. Ministerio de Agricultura, Alimentación y Medio Ambiente. La máxima fiabilidad de las previsiones alcanza las 72 horas.

TEMPERATURA MÁXIMA REGISTRADA AYER: 33,2°C

*El nivel de alerta se define en función del riesgo establecido por las temperaturas máximas previstas para hoy y los próximos 4 días y la temperatura máxima registrada ayer.


Para más información haga clic aquí:

Ola de **Calor**

Vigilancia de riesgos ambientales y salud

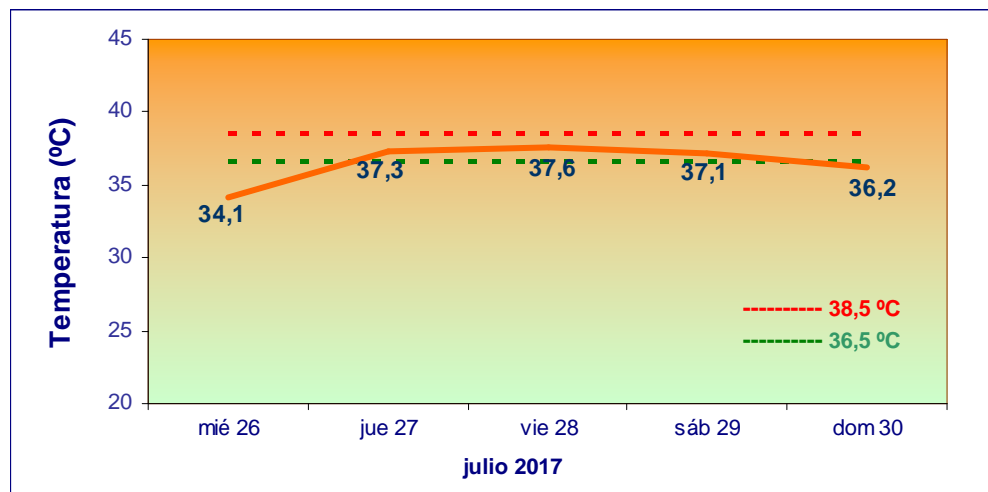
Boletín de Información. Olas de calor

Miércoles, 26 de julio de 2017

<p>NIVEL DE ALERTA: 1</p> <p>PRECAUCIÓN</p> <p>Por temperatura máxima prevista para mañana y los dos días siguientes superior a 36,5 °C. Máxima prevista hoy: 34,1°C</p>	
--	---

NIVEL 0: NORMALIDAD	
NIVEL 1: PRECAUCIÓN (ALERTA 1)	
NIVEL 2: ALTO RIESGO (ALERTA 2)	

Evolución de las temperaturas máximas previstas para hoy y los próximos 4 días



Elaboración propia a partir de la media de las temperaturas máximas previstas en los observatorios de Barajas, Cuatro Vientos, Getafe y Retiro. Datos meteorológicos facilitados por la Agencia Estatal de Meteorología. Ministerio de Agricultura, Alimentación y Medio Ambiente. La máxima fiabilidad de las previsiones alcanza las 72 horas.

TEMPERATURA MÁXIMA REGISTRADA AYER: 31,9°C

*El nivel de alerta se define en función del riesgo establecido por las temperaturas máximas previstas para hoy y los próximos 4 días y la temperatura máxima registrada ayer.


Para más información haga clic aquí:


Ola de **Calor**

Vigilancia de riesgos ambientales y salud

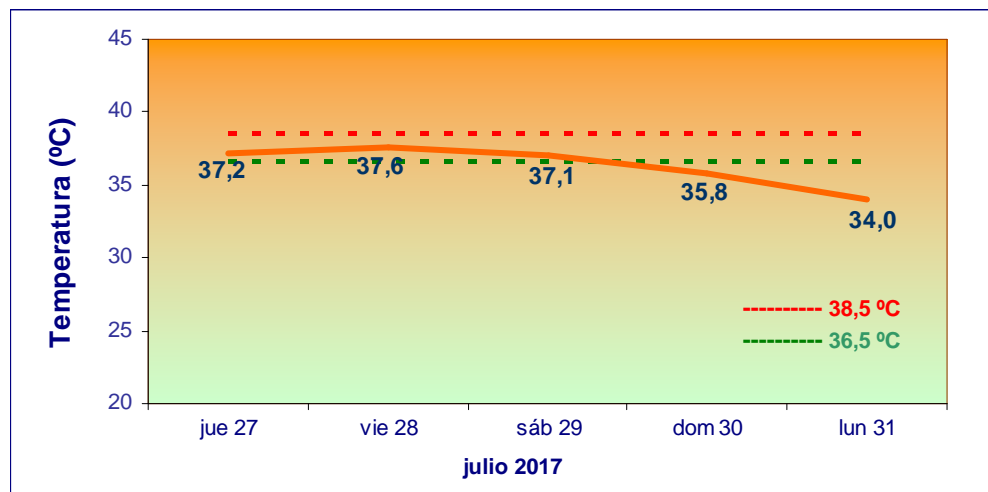
Boletín de Información. Olas de calor

Jueves, 27 de julio de 2017

<p>NIVEL DE ALERTA: 1</p> <p>PRECAUCIÓN</p> <p>Por temperatura máxima prevista para hoy, mañana y pasado mañana superior a 36,5 °C. Máxima prevista para hoy: 37,2°C</p>	
--	---

NIVEL 0: NORMALIDAD	
NIVEL 1: PRECAUCIÓN (ALERTA 1)	
NIVEL 2: ALTO RIESGO (ALERTA 2)	

Evolución de las temperaturas máximas previstas para hoy y los próximos 4 días



Elaboración propia a partir de la media de las temperaturas máximas previstas en los observatorios de Barajas, Cuatro Vientos, Getafe y Retiro. Datos meteorológicos facilitados por la Agencia Estatal de Meteorología. Ministerio de Agricultura, Alimentación y Medio Ambiente. La máxima fiabilidad de las previsiones alcanza las 72 horas.

TEMPERATURA MÁXIMA REGISTRADA AYER: 33,9°C

*El nivel de alerta se define en función del riesgo establecido por las temperaturas máximas previstas para hoy y los próximos 4 días y la temperatura máxima registrada ayer.


Para más información haga clic aquí:



Ola de **Calor**

Vigilancia de riesgos ambientales y salud

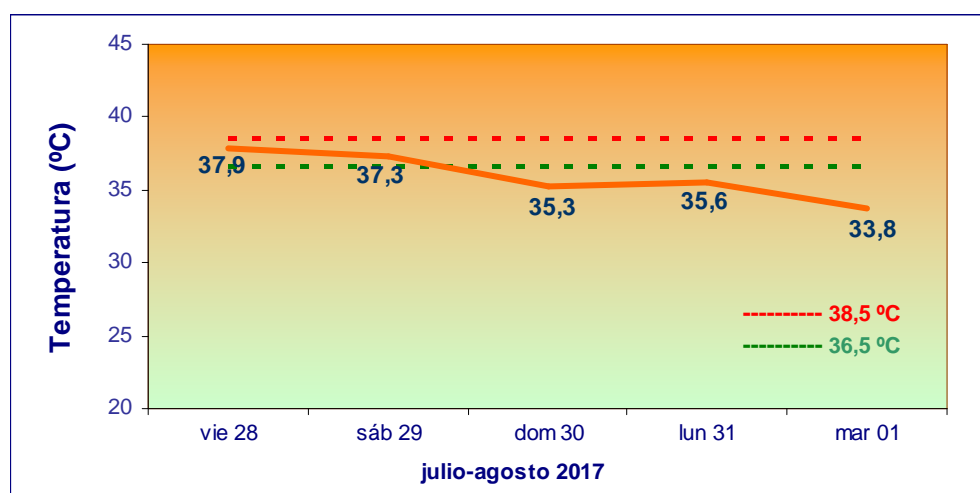
Boletín de Información. Olas de calor

Viernes, 28 de julio de 2017

<p>NIVEL DE ALERTA: 1</p> <p>PRECAUCIÓN</p> <p>Por temperatura máxima prevista para hoy y mañana superior a 36,5 °C. Máxima prevista para hoy: 37,9°C</p>	
---	---

NIVEL 0: NORMALIDAD	
NIVEL 1: PRECAUCIÓN (ALERTA 1)	
NIVEL 2: ALTO RIESGO (ALERTA 2)	

Evolución de las temperaturas máximas previstas para hoy y los próximos 4 días



Elaboración propia a partir de la media de las temperaturas máximas previstas en los observatorios de Barajas, Cuatro Vientos, Getafe y Retiro. Datos meteorológicos facilitados por la Agencia Estatal de Meteorología. Ministerio de Agricultura, Alimentación y Medio Ambiente. La máxima fiabilidad de las previsiones alcanza las 72 horas.

TEMPERATURA MÁXIMA REGISTRADA AYER: 37,3°C

*El nivel de alerta se define en función del riesgo establecido por las temperaturas máximas previstas para hoy y los próximos 4 días y la temperatura máxima registrada ayer.


Para más información haga clic aquí:




Ola de **Calor**

Vigilancia de riesgos ambientales y salud

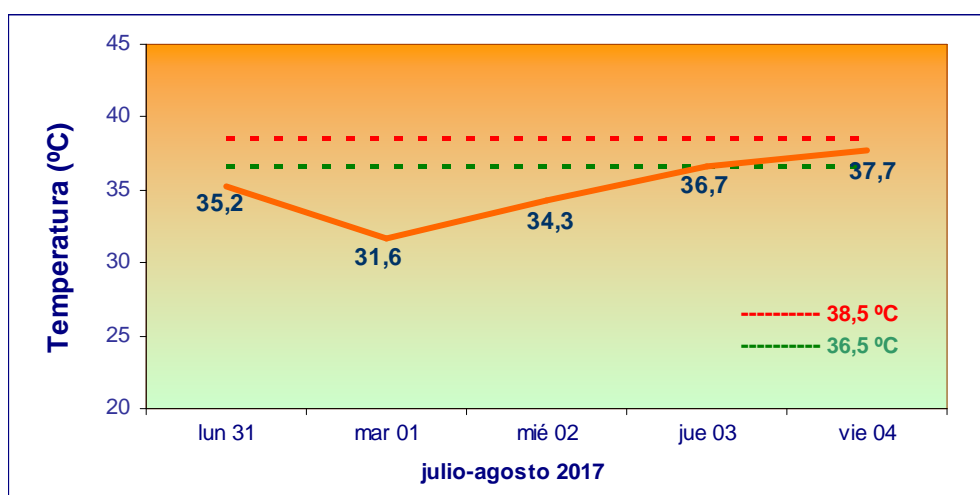
Boletín de Información. Olas de calor

Lunes, 31 de julio de 2017

<p>NIVEL DE ALERTA: 1</p> <p>PRECAUCIÓN</p> <p>Por temperatura máxima prevista para el jueves y viernes superior a 36,5 °C. Máxima prevista hoy: 35,2°C</p>	
---	---

NIVEL 0: NORMALIDAD	
NIVEL 1: PRECAUCIÓN (ALERTA 1)	
NIVEL 2: ALTO RIESGO (ALERTA 2)	

Evolución de las temperaturas máximas previstas para hoy y los próximos 4 días



Elaboración propia a partir de la media de las temperaturas máximas previstas en los observatorios de Barajas, Cuatro Vientos, Getafe y Retiro. Datos meteorológicos facilitados por la Agencia Estatal de Meteorología. Ministerio de Agricultura, Alimentación y Medio Ambiente. La máxima fiabilidad de las previsiones alcanza las 72 horas.

TEMPERATURA MÁXIMA REGISTRADA AYER: 36,9°C

*El nivel de alerta se define en función del riesgo establecido por las temperaturas máximas previstas para hoy y los próximos 4 días y la temperatura máxima registrada ayer.


Para más información haga clic aquí:




Ola de **Calor**

Vigilancia de riesgos ambientales y salud

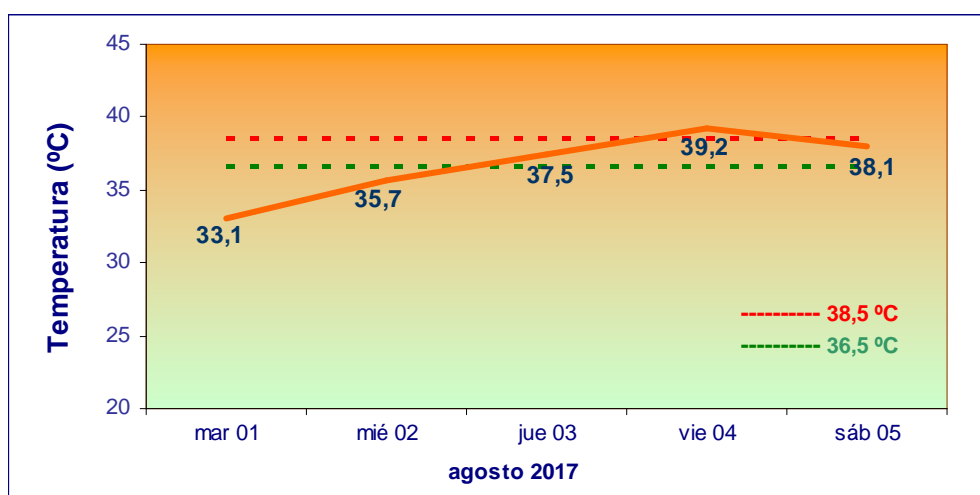
Boletín de Información. Olas de calor

Martes, 1 de agosto de 2017

<p>NIVEL DE ALERTA: 2</p> <p>ALTO RIESGO</p> <p>Por temperaturas previstas en progresivo ascenso superándose el umbral de 38,5°C el viernes. Máxima prevista hoy: 33,1 °C</p>	
---	---

NIVEL 0: NORMALIDAD	
NIVEL 1: PRECAUCIÓN (ALERTA 1)	
NIVEL 2: ALTO RIESGO (ALERTA 2)	

Evolución de las temperaturas máximas previstas para hoy y los próximos 4 días



Elaboración propia a partir de la media de las temperaturas máximas previstas en los observatorios de Barajas, Cuatro Vientos, Getafe y Retiro. Datos meteorológicos facilitados por la Agencia Estatal de Meteorología. Ministerio de Agricultura y Pesca, Alimentación y Medio Ambiente. La máxima fiabilidad de las previsiones alcanza las 72 horas.

TEMPERATURA MÁXIMA REGISTRADA AYER: 34,1°C

*El nivel de alerta se define en función del riesgo establecido por las temperaturas máximas previstas para hoy y los próximos 4 días y la temperatura máxima registrada ayer.

Para más información haga clic aquí:

Ola de **Calor**

Vigilancia de riesgos ambientales y salud

Boletín de Información. Olas de calor

Miércoles, 2 de agosto de 2017

NIVEL DE ALERTA: 2

ALTO RIESGO

Por temperatura máxima prevista para el viernes superior a 38,5°C. Además, cuatro días seguidos con T^a superior a 36,5 °C a partir de mañana. Prevista hoy: 35,1°C



NIVEL 0: NORMALIDAD



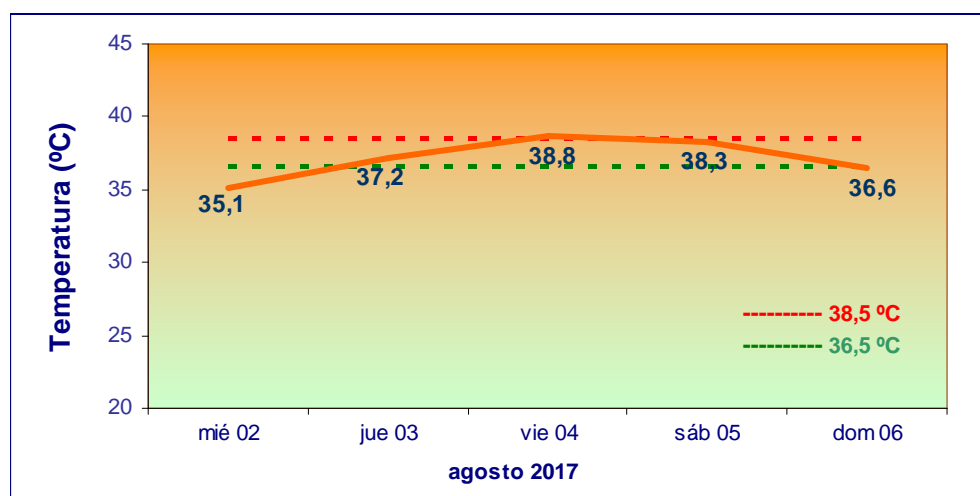
NIVEL 1: PRECAUCIÓN (ALERTA 1)



NIVEL 2: ALTO RIESGO (ALERTA 2)



Evolución de las temperaturas máximas previstas para hoy y los próximos 4 días



Elaboración propia a partir de la media de las temperaturas máximas previstas en los observatorios de Barajas, Cuatro Vientos, Getafe y Retiro. Datos meteorológicos facilitados por la Agencia Estatal de Meteorología. Ministerio de Agricultura y Pesca, Alimentación y Medio Ambiente. La máxima fiabilidad de las previsiones alcanza las 72 horas.

TEMPERATURA MÁXIMA REGISTRADA AYER: 32,6°C

*El nivel de alerta se define en función del riesgo establecido por las temperaturas máximas previstas para hoy y los próximos 4 días y la temperatura máxima registrada ayer.

Para más información haga clic aquí:

Ola de **Calor**

Vigilancia de riesgos ambientales y salud

Boletín de Información. Olas de calor

Jueves, 3 de agosto de 2017

NIVEL DE ALERTA: 2

ALTO RIESGO

Por temperatura máxima prevista para el viernes y sábado superior a 38,5°C. Además, cuatro días seguidos con T^a superior a 36,5°C a partir de hoy. Prevista hoy: 36,8 °C



NIVEL 0: NORMALIDAD



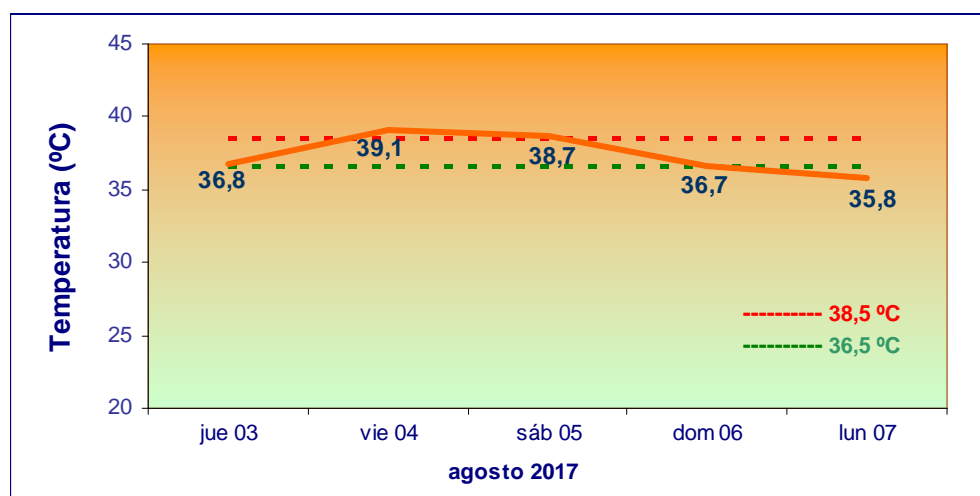
NIVEL 1: PRECAUCIÓN (ALERTA 1)



NIVEL 2: ALTO RIESGO (ALERTA 2)



Evolución de las temperaturas máximas previstas para hoy y los próximos 4 días



Elaboración propia a partir de la media de las temperaturas máximas previstas en los observatorios de Barajas, Cuatro Vientos, Getafe y Retiro. Datos meteorológicos facilitados por la Agencia Estatal de Meteorología. Ministerio de Agricultura y Pesca, Alimentación y Medio Ambiente. La máxima fiabilidad de las previsiones alcanza las 72 horas.

TEMPERATURA MÁXIMA REGISTRADA AYER: 34,7°C

*El nivel de alerta se define en función del riesgo establecido por las temperaturas máximas previstas para hoy y los próximos 4 días y la temperatura máxima registrada ayer.


Para más información haga clic aquí:


Ola de **Calor**

Vigilancia de riesgos ambientales y salud

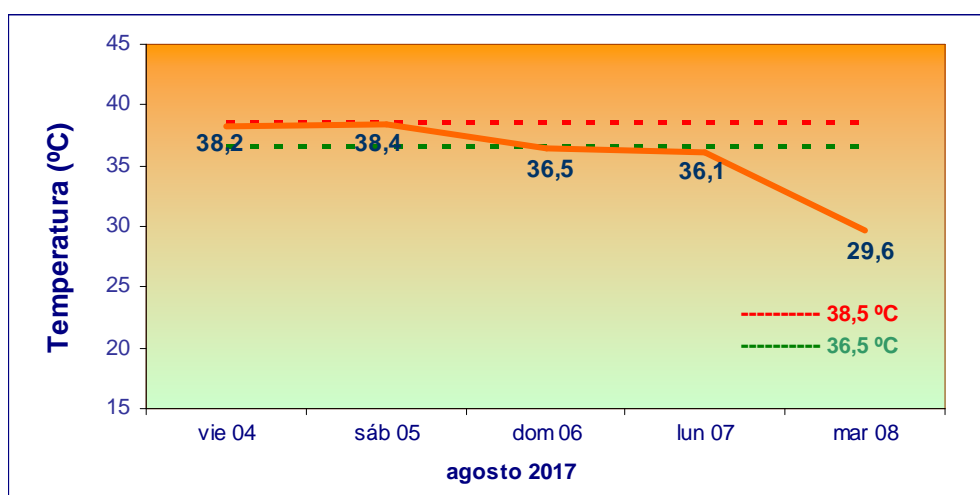
Boletín de Información. Olas de calor

Viernes, 4 de agosto de 2017

<p>NIVEL DE ALERTA: 1</p> <p>PRECAUCIÓN</p> <p>Por temperatura máxima prevista para hoy y mañana superior a 36,5°C sin llegar a superar los 38,5°C. Prevista hoy: 38,2 °C</p>	
---	---

NIVEL 0: NORMALIDAD	
NIVEL 1: PRECAUCIÓN (ALERTA 1)	
NIVEL 2: ALTO RIESGO (ALERTA 2)	

Evolución de las temperaturas máximas previstas para hoy y los próximos 4 días



Elaboración propia a partir de la media de las temperaturas máximas previstas en los observatorios de Barajas, Cuatro Vientos, Getafe y Retiro. Datos meteorológicos facilitados por la Agencia Estatal de Meteorología. Ministerio de Agricultura y Pesca, Alimentación y Medio Ambiente. La máxima fiabilidad de las previsiones alcanza las 72 horas.

TEMPERATURA MÁXIMA REGISTRADA AYER: 36,6°C

*El nivel de alerta se define en función del riesgo establecido por las temperaturas máximas previstas para hoy y los próximos 4 días y la temperatura máxima registrada ayer.


Para más información haga clic aquí:



Ola de **Calor**

Vigilancia de riesgos ambientales y salud

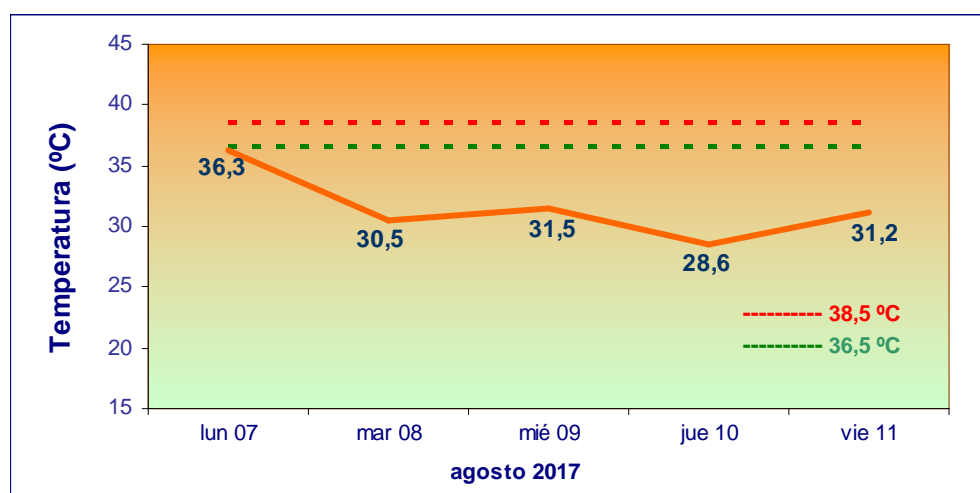
Boletín de Información. Olas de calor

Lunes, 7 de agosto de 2017

<p>NIVEL DE ALERTA: 1</p> <p>PRECAUCIÓN</p> <p>Por temperatura máxima registrada ayer superior a 36,5°C. Prevista hoy: 36,3°C</p>	
---	---

NIVEL 0: NORMALIDAD	
NIVEL 1: PRECAUCIÓN (ALERTA 1)	
NIVEL 2: ALTO RIESGO (ALERTA 2)	

Evolución de las temperaturas máximas previstas para hoy y los próximos 4 días



Elaboración propia a partir de la media de las temperaturas máximas previstas en los observatorios de Barajas, Cuatro Vientos, Getafe y Retiro. Datos meteorológicos facilitados por la Agencia Estatal de Meteorología. Ministerio de Agricultura y Pesca, Alimentación y Medio Ambiente. La máxima fiabilidad de las previsiones alcanza las 72 horas.

TEMPERATURA MÁXIMA REGISTRADA AYER: 36,6°C


*El nivel de alerta se define en función del riesgo establecido por las temperaturas máximas previstas para hoy y los próximos 4 días y la temperatura máxima registrada ayer.

Para más información haga clic aquí:

Ola de **Calor**
Vigilancia de riesgos ambientales y salud

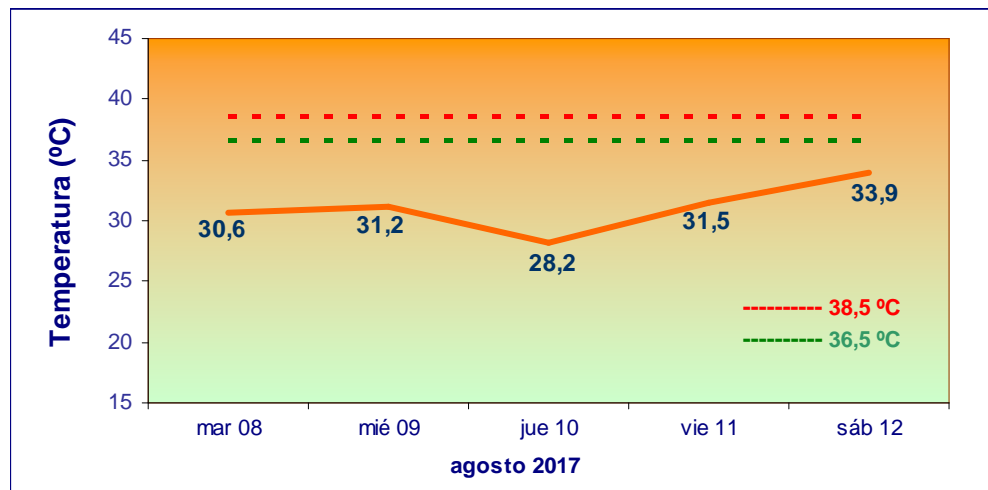
Boletín de Información. Olas de calor

Martes, 8 de agosto de 2017

<p>NIVEL DE RIESGO: 0</p> <p>NORMALIDAD</p> <p>Por temperatura máxima prevista para hoy y los próximos 4 días no superior a 36,5 °C. Máxima prevista hoy: 30,6°C</p>	
--	---

NIVEL 0: NORMALIDAD	
NIVEL 1: PRECAUCIÓN (ALERTA 1)	
NIVEL 2: ALTO RIESGO (ALERTA 2)	

Evolución de las temperaturas máximas previstas para hoy y los próximos 4 días



Elaboración propia a partir de la media de las temperaturas máximas previstas en los observatorios de Barajas, Cuatro Vientos, Getafe y Retiro. Datos meteorológicos facilitados por la Agencia Estatal de Meteorología. Ministerio de Agricultura y Pesca, Alimentación y Medio Ambiente. La máxima fiabilidad de las previsiones alcanza las 72 horas.

TEMPERATURA MÁXIMA REGISTRADA AYER: 36,3°C

*El nivel de alerta se define en función del riesgo establecido por las temperaturas máximas previstas para hoy y los próximos 4 días y la temperatura máxima registrada ayer.


Para más información haga clic aquí:




Ola de **Calor**

Vigilancia de riesgos ambientales y salud

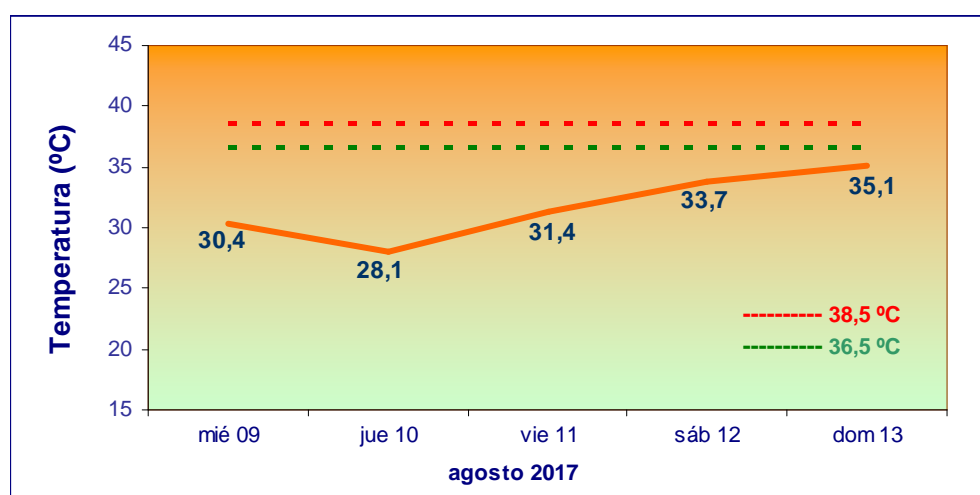
Boletín de Información. Olas de calor

Miércoles, 9 de agosto de 2017

<p>NIVEL DE RIESGO: 0</p> <p>NORMALIDAD</p> <p>Por temperatura máxima prevista para hoy y los próximos 4 días no superior a 36,5 °C</p>	
---	---

NIVEL 0: NORMALIDAD	
NIVEL 1: PRECAUCIÓN (ALERTA 1)	
NIVEL 2: ALTO RIESGO (ALERTA 2)	

Evolución de las temperaturas máximas previstas para hoy y los próximos 4 días



Elaboración propia a partir de la media de las temperaturas máximas previstas en los observatorios de Barajas, Cuatro Vientos, Getafe y Retiro. Datos meteorológicos facilitados por la Agencia Estatal de Meteorología. Ministerio de Agricultura y Pesca, Alimentación y Medio Ambiente. La máxima fiabilidad de las previsiones alcanza las 72 horas.

TEMPERATURA MÁXIMA REGISTRADA AYER: 30,1°C

*El nivel de alerta se define en función del riesgo establecido por las temperaturas máximas previstas para hoy y los próximos 4 días y la temperatura máxima registrada ayer.


Para más información haga clic aquí:


Ola de **Calor**

Vigilancia de riesgos ambientales y salud

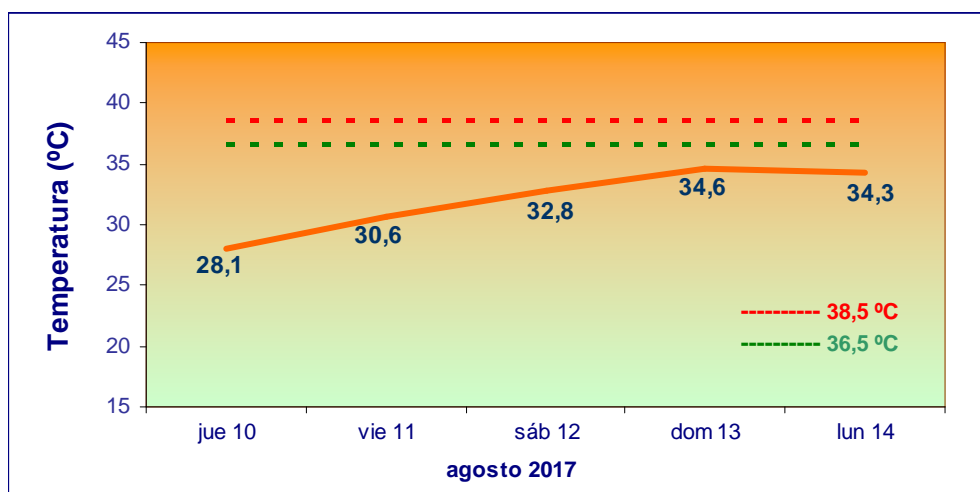
Boletín de Información. Olas de calor

Jueves, 10 de agosto de 2017

<p>NIVEL DE RIESGO: 0</p> <p>NORMALIDAD</p> <p>Por temperatura máxima prevista para hoy y los próximos 4 días no superior a 36,5 °C. Máxima prevista para hoy: 28,1°C</p>	
---	---

NIVEL 0: NORMALIDAD	
NIVEL 1: PRECAUCIÓN (ALERTA 1)	
NIVEL 2: ALTO RIESGO (ALERTA 2)	

Evolución de las temperaturas máximas previstas para hoy y los próximos 4 días



Elaboración propia a partir de la media de las temperaturas máximas previstas en los observatorios de Barajas, Cuatro Vientos, Getafe y Retiro. Datos meteorológicos facilitados por la Agencia Estatal de Meteorología. Ministerio de Agricultura y Pesca, Alimentación y Medio Ambiente. La máxima fiabilidad de las previsiones alcanza las 72 horas.

TEMPERATURA MÁXIMA REGISTRADA AYER: 29,4°C

*El nivel de alerta se define en función del riesgo establecido por las temperaturas máximas previstas para hoy y los próximos 4 días y la temperatura máxima registrada ayer.


Para más información haga clic aquí:



Ola de **Calor**

Vigilancia de riesgos ambientales y salud

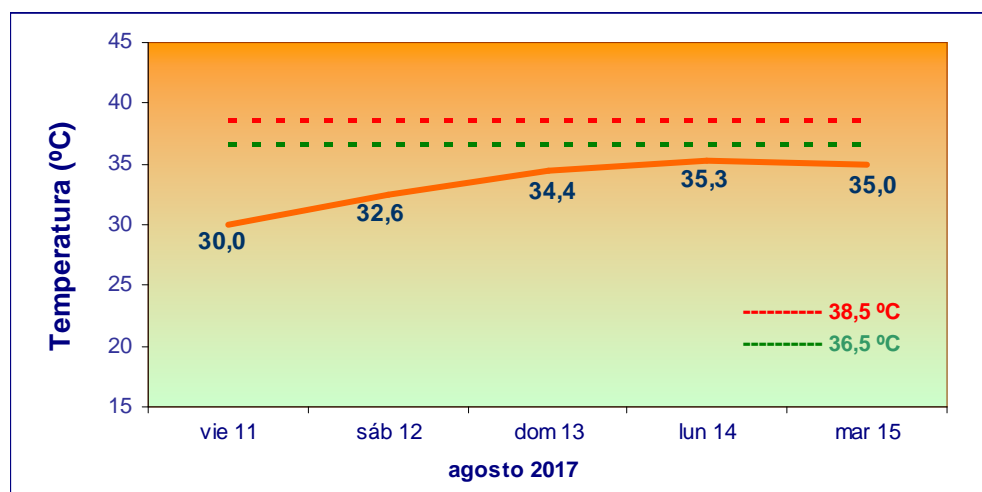
Boletín de Información. Olas de calor

Viernes, 11 de agosto de 2017

NIVEL DE RIESGO: 0 NORMALIDAD Por temperatura máxima prevista para hoy y los próximos 4 días no superior a 36,5 °C. Máxima prevista para hoy: 30°C.	
--	---

NIVEL 0: NORMALIDAD	
NIVEL 1: PRECAUCIÓN (ALERTA 1)	
NIVEL 2: ALTO RIESGO (ALERTA 2)	

Evolución de las temperaturas máximas previstas para hoy y los próximos 4 días



Elaboración propia a partir de la media de las temperaturas máximas previstas en los observatorios de Barajas, Cuatro Vientos, Getafe y Retiro. Datos meteorológicos facilitados por la Agencia Estatal de Meteorología. Ministerio de Agricultura y Pesca, Alimentación y Medio Ambiente. La máxima fiabilidad de las previsiones alcanza las 72 horas.

TEMPERATURA MÁXIMA REGISTRADA AYER: 27,6°C

*El nivel de alerta se define en función del riesgo establecido por las temperaturas máximas previstas para hoy y los próximos 4 días y la temperatura máxima registrada ayer.


Para más información haga clic aquí:


Ola de **Calor**

Vigilancia de riesgos ambientales y salud

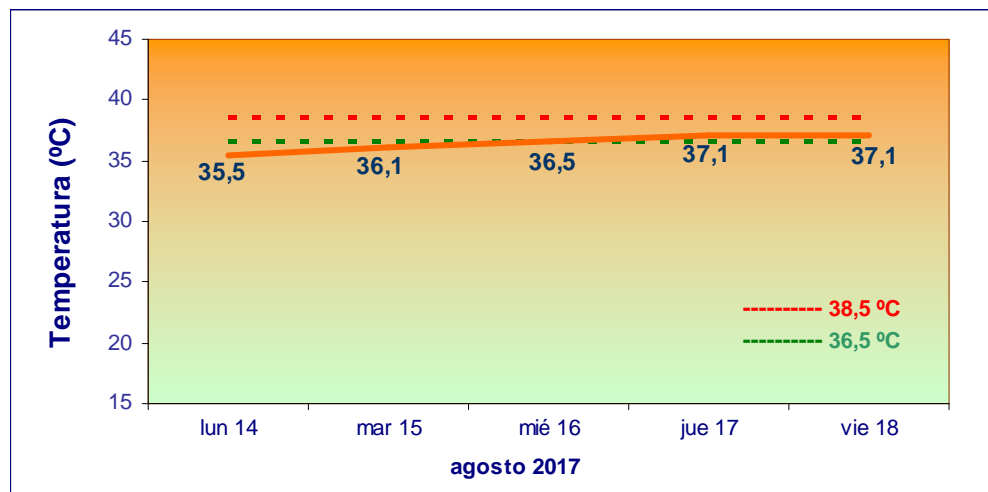
Boletín de Información. Olas de calor

Lunes, 14 de agosto de 2017

<p>NIVEL DE ALERTA: 1</p> <p>PRECAUCIÓN</p> <p>Por temperatura máxima prevista para el jueves y viernes superior a 36,5 °C. Máxima prevista para hoy: 35,5°C.</p>	
---	---

NIVEL 0: NORMALIDAD	
NIVEL 1: PRECAUCIÓN (ALERTA 1)	
NIVEL 2: ALTO RIESGO (ALERTA 2)	

Evolución de las temperaturas máximas previstas para hoy y los próximos 4 días



Elaboración propia a partir de la media de las temperaturas máximas previstas en los observatorios de Barajas, Cuatro Vientos, Getafe y Retiro. Datos meteorológicos facilitados por la Agencia Estatal de Meteorología. Ministerio de Agricultura y Pesca, Alimentación y Medio Ambiente. La máxima fiabilidad de las previsiones alcanza las 72 horas.

TEMPERATURA MÁXIMA REGISTRADA AYER: 34,3°C

*El nivel de alerta se define en función del riesgo establecido por las temperaturas máximas previstas para hoy y los próximos 4 días y la temperatura máxima registrada ayer.


Para más información haga clic aquí:

Ola de **Calor**

Vigilancia de riesgos ambientales y salud

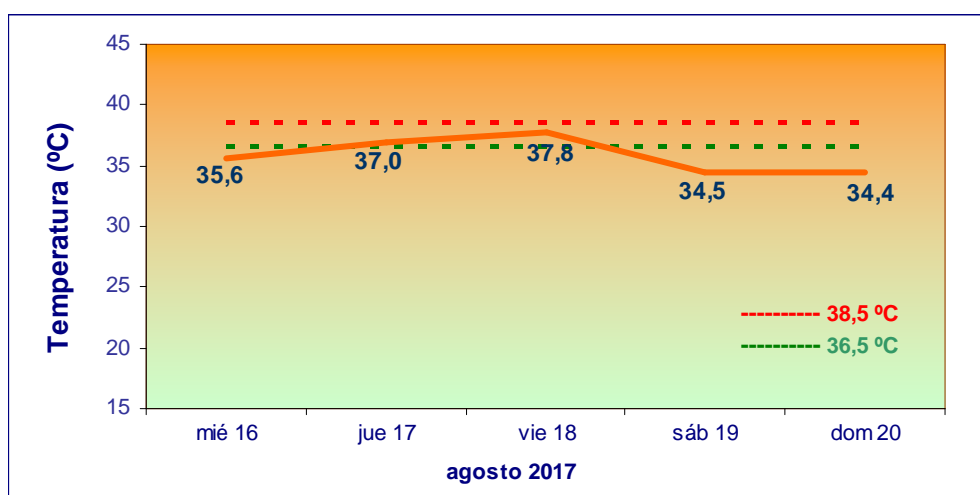
Boletín de Información. Olas de calor

Miércoles, 16 de agosto de 2017

<p>NIVEL DE ALERTA: 1</p> <p>PRECAUCIÓN</p> <p>Por temperatura máxima prevista para mañana y pasado mañana superior a 36,5 °C. Máxima prevista para hoy: 35,6°C</p>	
---	---

NIVEL 0: NORMALIDAD	
NIVEL 1: PRECAUCIÓN (ALERTA 1)	
NIVEL 2: ALTO RIESGO (ALERTA 2)	

Evolución de las temperaturas máximas previstas para hoy y los próximos 4 días



Elaboración propia a partir de la media de las temperaturas máximas previstas en los observatorios de Barajas, Cuatro Vientos, Getafe y Retiro. Datos meteorológicos facilitados por la Agencia Estatal de Meteorología. Ministerio de Agricultura y Pesca, Alimentación y Medio Ambiente. La máxima fiabilidad de las previsiones alcanza las 72 horas.

TEMPERATURA MÁXIMA REGISTRADA AYER: 34,9°C

*El nivel de alerta se define en función del riesgo establecido por las temperaturas máximas previstas para hoy y los próximos 4 días y la temperatura máxima registrada ayer.

Para más información haga clic aquí:

Ola de **Calor**

Vigilancia de riesgos ambientales y salud

Boletín de Información. Olas de calor

Jueves, 17 de agosto de 2017

NIVEL DE ALERTA: 1

PRECAUCIÓN

Por temperatura máxima prevista para mañana, el domingo y el lunes superior a 36,5°C. Máxima prevista hoy: 36,3°C.



NIVEL 0: NORMALIDAD



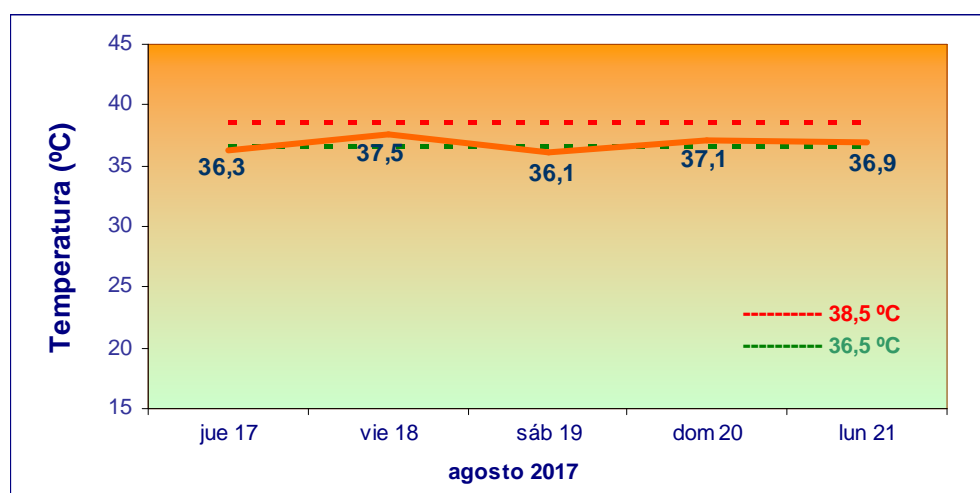
NIVEL 1: PRECAUCIÓN (ALERTA 1)



NIVEL 2: ALTO RIESGO (ALERTA 2)



Evolución de las temperaturas máximas previstas para hoy y los próximos 4 días



Elaboración propia a partir de la media de las temperaturas máximas previstas en los observatorios de Barajas, Cuatro Vientos, Getafe y Retiro. Datos meteorológicos facilitados por la Agencia Estatal de Meteorología. Ministerio de Agricultura y Pesca, Alimentación y Medio Ambiente. La máxima fiabilidad de las previsiones alcanza las 72 horas.

TEMPERATURA MÁXIMA REGISTRADA AYER: 35,2°C

*El nivel de alerta se define en función del riesgo establecido por las temperaturas máximas previstas para hoy y los próximos 4 días y la temperatura máxima registrada ayer.

Para más información haga clic aquí:

Ola de **Calor**

Vigilancia de riesgos ambientales y salud

Boletín de Información. Olas de calor

Viernes, 18 de agosto de 2017

NIVEL DE ALERTA: 1

PRECAUCIÓN

Por temperatura máxima prevista para hoy, el domingo, lunes y martes superior a 36,5°C. Máxima prevista hoy: 37,2°C.



NIVEL 0: NORMALIDAD



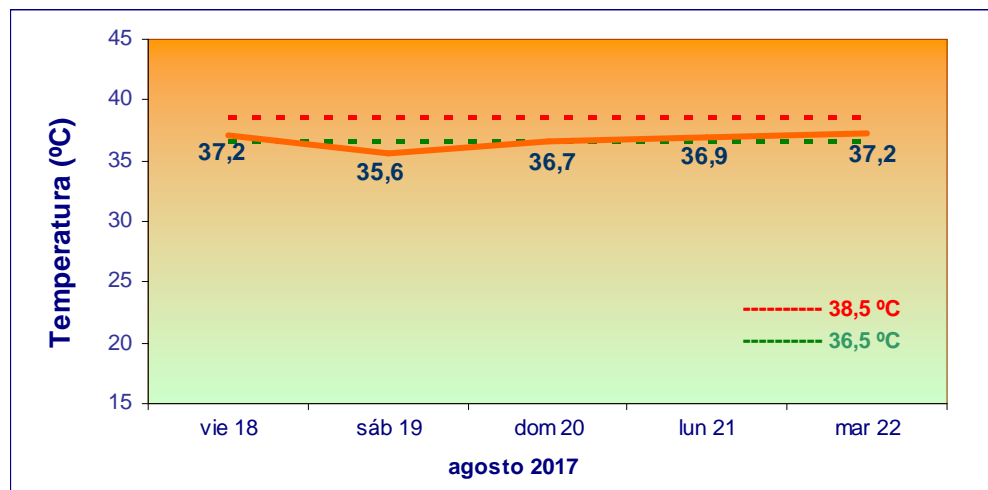
NIVEL 1: PRECAUCIÓN (ALERTA 1)



NIVEL 2: ALTO RIESGO (ALERTA 2)



Evolución de las temperaturas máximas previstas para hoy y los próximos 4 días



Elaboración propia a partir de la media de las temperaturas máximas previstas en los observatorios de Barajas, Cuatro Vientos, Getafe y Retiro. Datos meteorológicos facilitados por la Agencia Estatal de Meteorología. Ministerio de Agricultura y Pesca, Alimentación y Medio Ambiente. La máxima fiabilidad de las previsiones alcanza las 72 horas.

TEMPERATURA MÁXIMA REGISTRADA AYER: 36,5°C

*El nivel de alerta se define en función del riesgo establecido por las temperaturas máximas previstas para hoy y los próximos 4 días y la temperatura máxima registrada ayer.


Para más información haga clic aquí:



Ola de **Calor**

Vigilancia de riesgos ambientales y salud

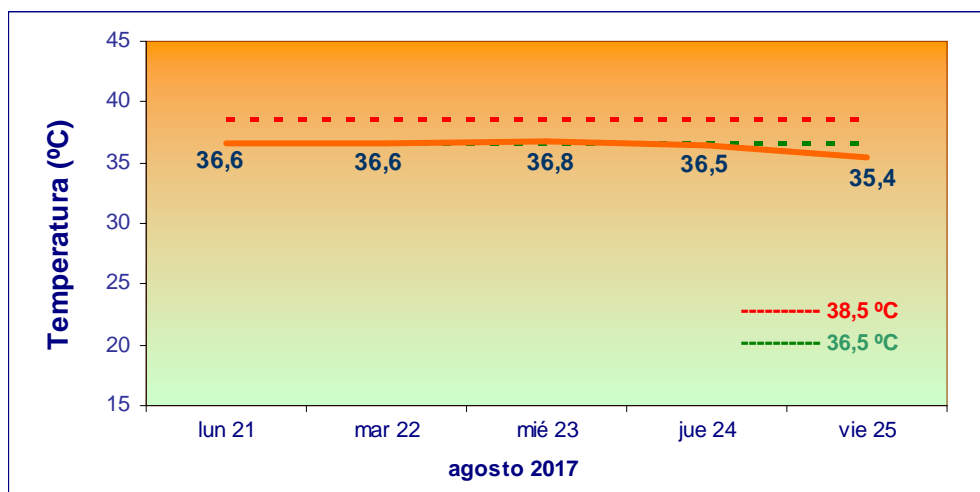
Boletín de Información. Olas de calor

Lunes, 21 de agosto de 2017

NIVEL DE ALERTA: 1 PRECAUCIÓN Por temperatura máxima prevista para hoy, mañana y pasado mañana superior a 36,5°C. Máxima prevista hoy: 36,6°C.	
---	---

NIVEL 0: NORMALIDAD	
NIVEL 1: PRECAUCIÓN (ALERTA 1)	
NIVEL 2: ALTO RIESGO (ALERTA 2)	

Evolución de las temperaturas máximas previstas para hoy y los próximos 4 días



Elaboración propia a partir de la media de las temperaturas máximas previstas en los observatorios de Barajas, Cuatro Vientos, Getafe y Retiro. Datos meteorológicos facilitados por la Agencia Estatal de Meteorología. Ministerio de Agricultura y Pesca, Alimentación y Medio Ambiente. La máxima fiabilidad de las previsiones alcanza las 72 horas.

TEMPERATURA MÁXIMA REGISTRADA AYER: 36,1°C

*El nivel de alerta se define en función del riesgo establecido por las temperaturas máximas previstas para hoy y los próximos 4 días y la temperatura máxima registrada ayer.


Para más información haga clic aquí:



Ola de **Calor**

Vigilancia de riesgos ambientales y salud

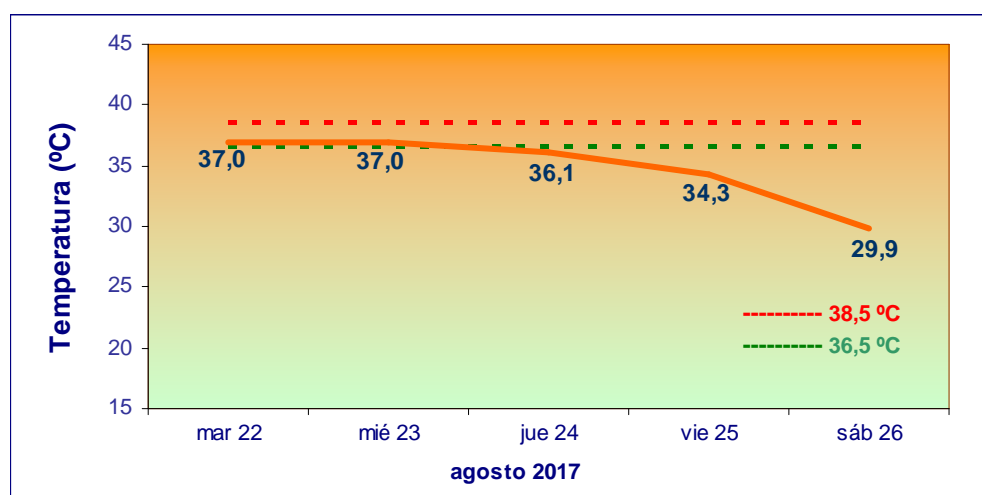
Boletín de Información. Olas de calor

Martes, 22 de agosto de 2017

<p>NIVEL DE ALERTA: 1</p> <p>PRECAUCIÓN</p> <p>Por temperatura máxima prevista para hoy y mañana superior a 36,5°C. Máxima prevista hoy: 37,0°C.</p>	
--	---

NIVEL 0: NORMALIDAD	
NIVEL 1: PRECAUCIÓN (ALERTA 1)	
NIVEL 2: ALTO RIESGO (ALERTA 2)	

Evolución de las temperaturas máximas previstas para hoy y los próximos 4 días



Elaboración propia a partir de la media de las temperaturas máximas previstas en los observatorios de Barajas, Cuatro Vientos, Getafe y Retiro. Datos meteorológicos facilitados por la Agencia Estatal de Meteorología. Ministerio de Agricultura y Pesca, Alimentación y Medio Ambiente. La máxima fiabilidad de las previsiones alcanza las 72 horas.

TEMPERATURA MÁXIMA REGISTRADA AYER: 36,6°C

*El nivel de alerta se define en función del riesgo establecido por las temperaturas máximas previstas para hoy y los próximos 4 días y la temperatura máxima registrada ayer.


Para más información haga clic aquí:



Ola de **Calor**

Vigilancia de riesgos ambientales y salud

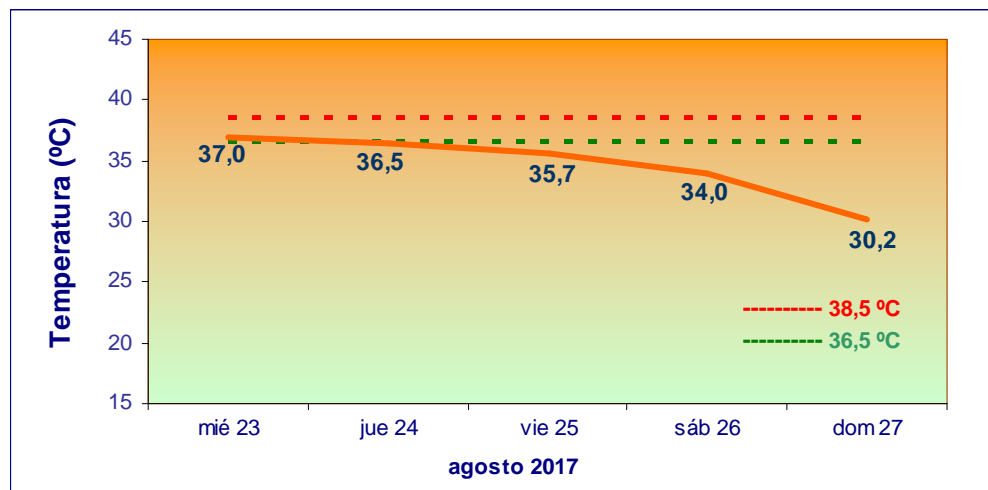
Boletín de Información. Olas de calor

Miércoles, 23 de agosto de 2017

<p>NIVEL DE ALERTA: 1</p> <p>PRECAUCIÓN</p> <p>Por temperatura máxima prevista para hoy superior a 36,5°C (37,0°C).</p>	
---	---

NIVEL 0: NORMALIDAD	
NIVEL 1: PRECAUCIÓN (ALERTA 1)	
NIVEL 2: ALTO RIESGO (ALERTA 2)	

Evolución de las temperaturas máximas previstas para hoy y los próximos 4 días



Elaboración propia a partir de la media de las temperaturas máximas previstas en los observatorios de Barajas, Cuatro Vientos, Getafe y Retiro. Datos meteorológicos facilitados por la Agencia Estatal de Meteorología. Ministerio de Agricultura y Pesca, Alimentación y Medio Ambiente. La máxima fiabilidad de las previsiones alcanza las 72 horas.

TEMPERATURA MÁXIMA REGISTRADA AYER: 36,6°C

*El nivel de alerta se define en función del riesgo establecido por las temperaturas máximas previstas para hoy y los próximos 4 días y la temperatura máxima registrada ayer.


Para más información haga clic aquí:

Ola de **Calor**

Vigilancia de riesgos ambientales y salud

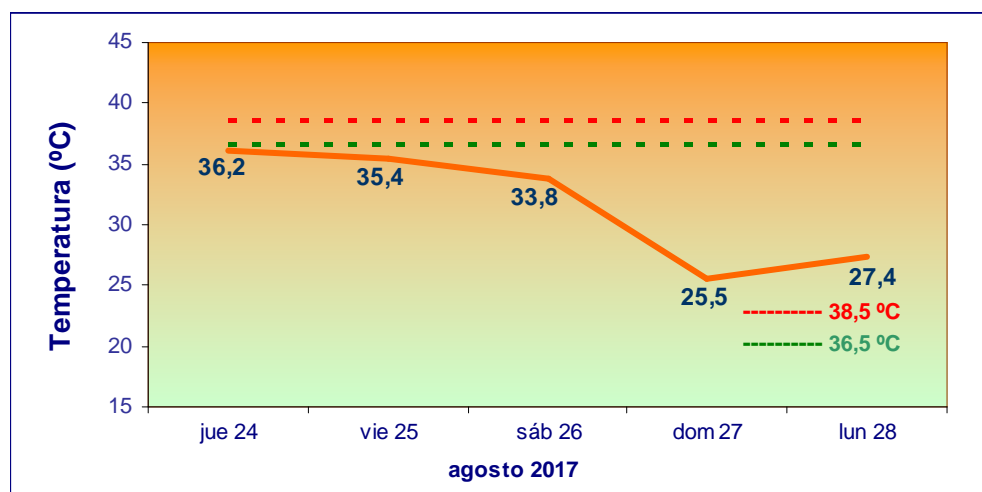
Boletín de Información. Olas de calor

Jueves, 24 de agosto de 2017

<p>NIVEL DE RIESGO: 0</p> <p>NORMALIDAD</p> <p>Por temperatura máxima prevista para hoy y los próximos 4 días no superior a 36,5°C. Máxima prevista para hoy: 36,2°C.</p>	
---	---

NIVEL 0: NORMALIDAD	
NIVEL 1: PRECAUCIÓN (ALERTA 1)	
NIVEL 2: ALTO RIESGO (ALERTA 2)	

Evolución de las temperaturas máximas previstas para hoy y los próximos 4 días



Elaboración propia a partir de la media de las temperaturas máximas previstas en los observatorios de Barajas, Cuatro Vientos, Getafe y Retiro. Datos meteorológicos facilitados por la Agencia Estatal de Meteorología. Ministerio de Agricultura y Pesca, Alimentación y Medio Ambiente. La máxima fiabilidad de las previsiones alcanza las 72 horas.

TEMPERATURA MÁXIMA REGISTRADA AYER: 36,5°C

*El nivel de alerta se define en función del riesgo establecido por las temperaturas máximas previstas para hoy y los próximos 4 días y la temperatura máxima registrada ayer.


Para más información haga clic aquí:




Ola de **Calor**

Vigilancia de riesgos ambientales y salud

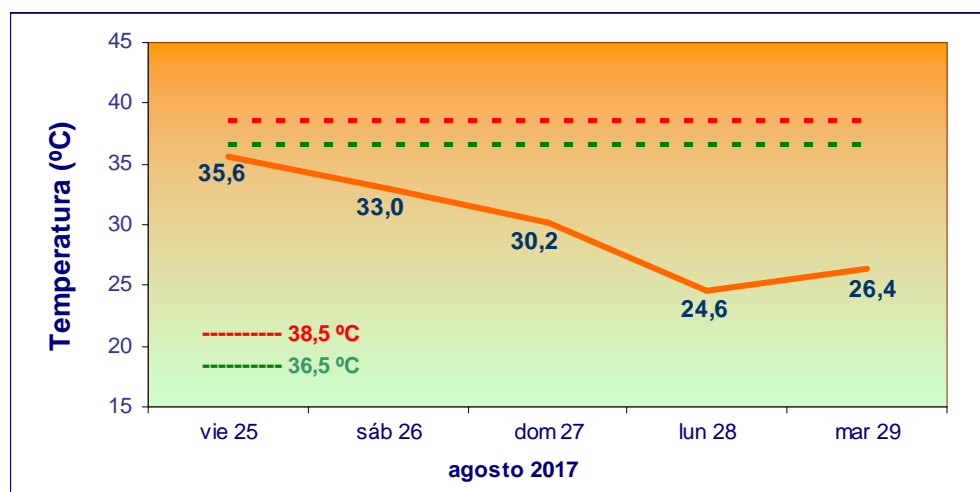
Boletín de Información. Olas de calor

Viernes, 25 de agosto de 2017

<p>NIVEL DE RIESGO: 0</p> <p>NORMALIDAD</p> <p>Por temperatura máxima prevista para hoy y los próximos 4 días no superior a 36,5°C. Máxima prevista hoy: 35,6°C.</p>	
--	---

NIVEL 0: NORMALIDAD	
NIVEL 1: PRECAUCIÓN (ALERTA 1)	
NIVEL 2: ALTO RIESGO (ALERTA 2)	

Evolución de las temperaturas máximas previstas para hoy y los próximos 4 días



Elaboración propia a partir de la media de las temperaturas máximas previstas en los observatorios de Barajas, Cuatro Vientos, Getafe y Retiro. Datos meteorológicos facilitados por la Agencia Estatal de Meteorología. Ministerio de Agricultura y Pesca, Alimentación y Medio Ambiente. La máxima fiabilidad de las previsiones alcanza las 72 horas.

TEMPERATURA MÁXIMA REGISTRADA AYER: 35,9°C


*El nivel de alerta se define en función del riesgo establecido por las temperaturas máximas previstas para hoy y los próximos 4 días y la temperatura máxima registrada ayer.

Para más información haga clic aquí:

Ola de **Calor**
Vigilancia de riesgos ambientales y salud

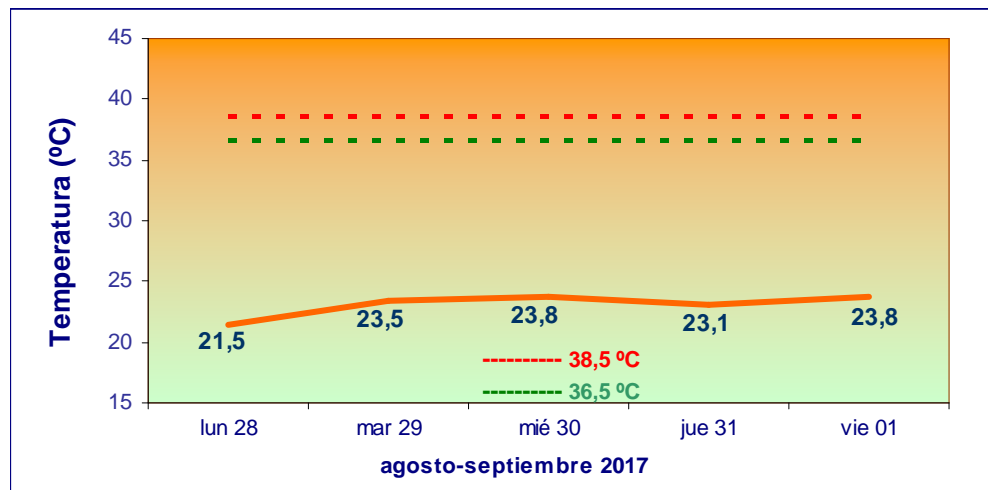
Boletín de Información. Olas de calor

Lunes, 28 de agosto de 2017

<p>NIVEL DE RIESGO: 0</p> <p>NORMALIDAD</p> <p>Por temperatura máxima prevista para hoy y los próximos 4 días no superior a 36,5°C. Máxima prevista hoy: 21,5°C</p>	
---	---

NIVEL 0: NORMALIDAD	
NIVEL 1: PRECAUCIÓN (ALERTA 1)	
NIVEL 2: ALTO RIESGO (ALERTA 2)	

Evolución de las temperaturas máximas previstas para hoy y los próximos 4 días



Elaboración propia a partir de la media de las temperaturas máximas previstas en los observatorios de Barajas, Cuatro Vientos, Getafe y Retiro. Datos meteorológicos facilitados por la Agencia Estatal de Meteorología. Ministerio de Agricultura y Pesca, Alimentación y Medio Ambiente. La máxima fiabilidad de las previsiones alcanza las 72 horas.

TEMPERATURA MÁXIMA REGISTRADA AYER: 28,2°C

*El nivel de alerta se define en función del riesgo establecido por las temperaturas máximas previstas para hoy y los próximos 4 días y la temperatura máxima registrada ayer.


Para más información haga clic aquí:




Ola de **Calor**

Vigilancia de riesgos ambientales y salud

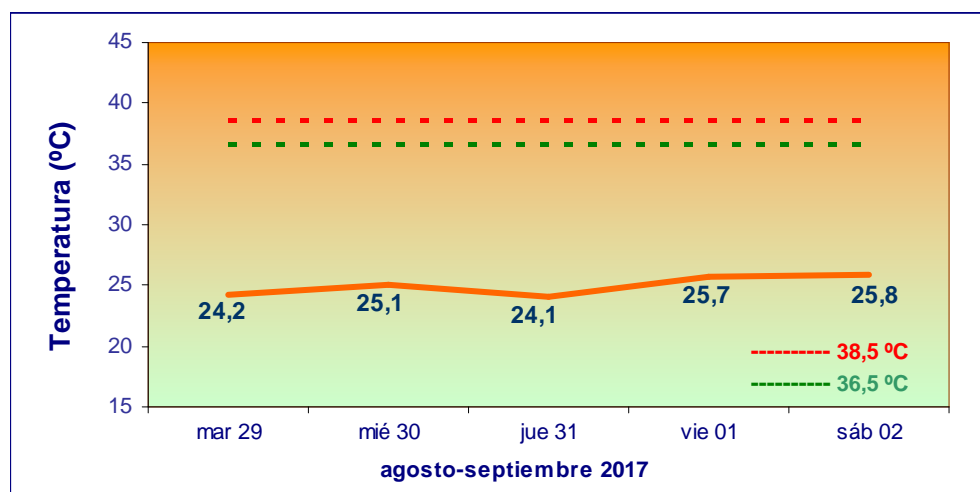
Boletín de Información. Olas de calor

Martes, 29 de agosto de 2017

<p>NIVEL DE RIESGO: 0</p> <p>NORMALIDAD</p> <p>Por temperatura máxima prevista para hoy y los próximos 4 días no superior a 36,5°C</p>	
--	---

NIVEL 0: NORMALIDAD	
NIVEL 1: PRECAUCIÓN (ALERTA 1)	
NIVEL 2: ALTO RIESGO (ALERTA 2)	

Evolución de las temperaturas máximas previstas para hoy y los próximos 4 días



Elaboración propia a partir de la media de las temperaturas máximas previstas en los observatorios de Barajas, Cuatro Vientos, Getafe y Retiro. Datos meteorológicos facilitados por la Agencia Estatal de Meteorología. Ministerio de Agricultura y Pesca, Alimentación y Medio Ambiente. La máxima fiabilidad de las previsiones alcanza las 72 horas.

TEMPERATURA MÁXIMA REGISTRADA AYER: 22,6°C

*El nivel de alerta se define en función del riesgo establecido por las temperaturas máximas previstas para hoy y los próximos 4 días y la temperatura máxima registrada ayer.


Para más información haga clic aquí:

Ola de **Calor**

Vigilancia de riesgos ambientales y salud

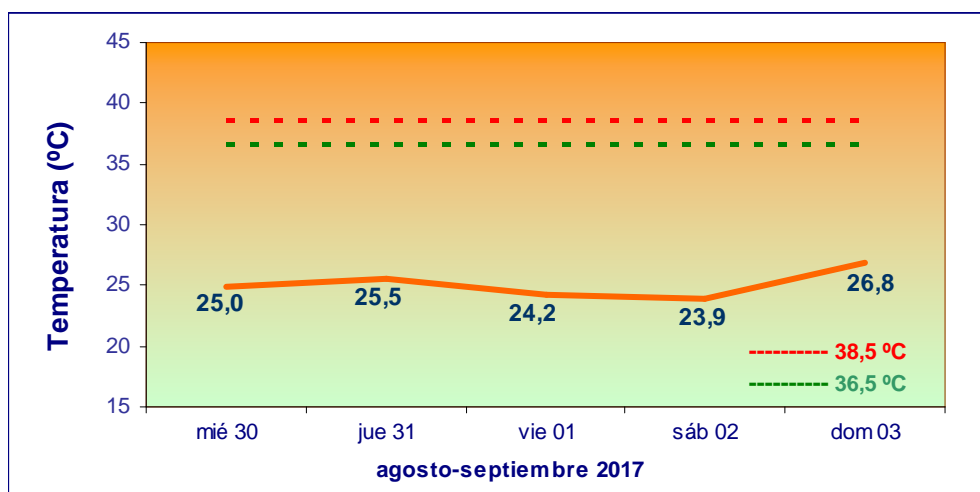
Boletín de Información. Olas de calor

Miércoles, 30 de agosto de 2017

<p>NIVEL DE RIESGO: 0</p> <p>NORMALIDAD</p> <p>Por temperatura máxima prevista para hoy y los próximos 4 días no superior a 36,5°C. Máxima prevista hoy: 25°C</p>	
---	---

NIVEL 0: NORMALIDAD	
NIVEL 1: PRECAUCIÓN (ALERTA 1)	
NIVEL 2: ALTO RIESGO (ALERTA 2)	

Evolución de las temperaturas máximas previstas para hoy y los próximos 4 días



Elaboración propia a partir de la media de las temperaturas máximas previstas en los observatorios de Barajas, Cuatro Vientos, Getafe y Retiro. Datos meteorológicos facilitados por la Agencia Estatal de Meteorología. Ministerio de Agricultura y Pesca, Alimentación y Medio Ambiente. La máxima fiabilidad de las previsiones alcanza las 72 horas.

TEMPERATURA MÁXIMA REGISTRADA AYER: 25,9°C


*El nivel de alerta se define en función del riesgo establecido por las temperaturas máximas previstas para hoy y los próximos 4 días y la temperatura máxima registrada ayer.


Para más información haga clic aquí:

Ola de **Calor**
Vigilancia de riesgos ambientales y salud

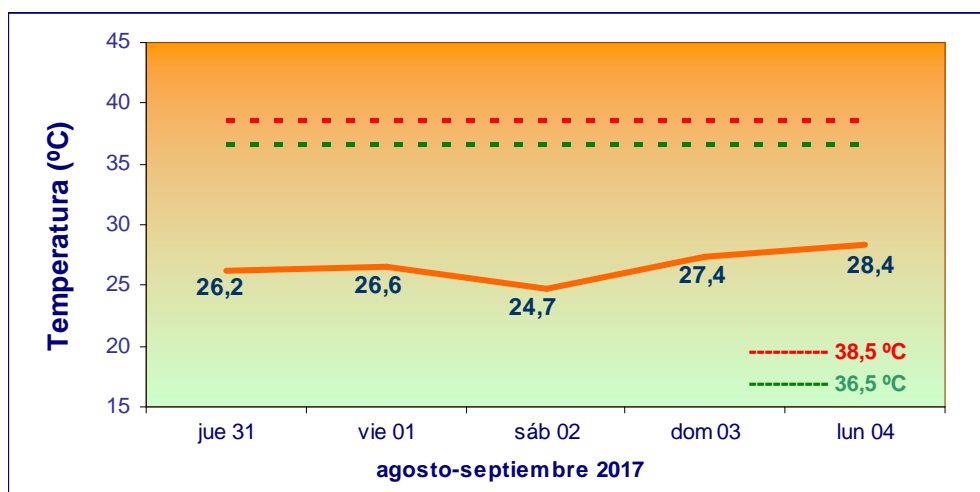
Boletín de Información. Olas de calor

Jueves, 31 de agosto de 2017

<p>NIVEL DE RIESGO: 0</p> <p>NORMALIDAD</p> <p>Por temperatura máxima prevista para hoy y los próximos 4 días no superior a 36,5°C. Máxima prevista hoy: 26,2°C</p>	
---	---

NIVEL 0: NORMALIDAD	
NIVEL 1: PRECAUCIÓN (ALERTA 1)	
NIVEL 2: ALTO RIESGO (ALERTA 2)	

Evolución de las temperaturas máximas previstas para hoy y los próximos 4 días



Elaboración propia a partir de la media de las temperaturas máximas previstas en los observatorios de Barajas, Cuatro Vientos, Getafe y Retiro. Datos meteorológicos facilitados por la Agencia Estatal de Meteorología. Ministerio de Agricultura y Pesca, Alimentación y Medio Ambiente. La máxima fiabilidad de las previsiones alcanza las 72 horas.

TEMPERATURA MÁXIMA REGISTRADA AYER: 27,1°C


*El nivel de alerta se define en función del riesgo establecido por las temperaturas máximas previstas para hoy y los próximos 4 días y la temperatura máxima registrada ayer.

Para más información haga clic aquí:

Ola de **Calor**
Vigilancia de riesgos ambientales y salud

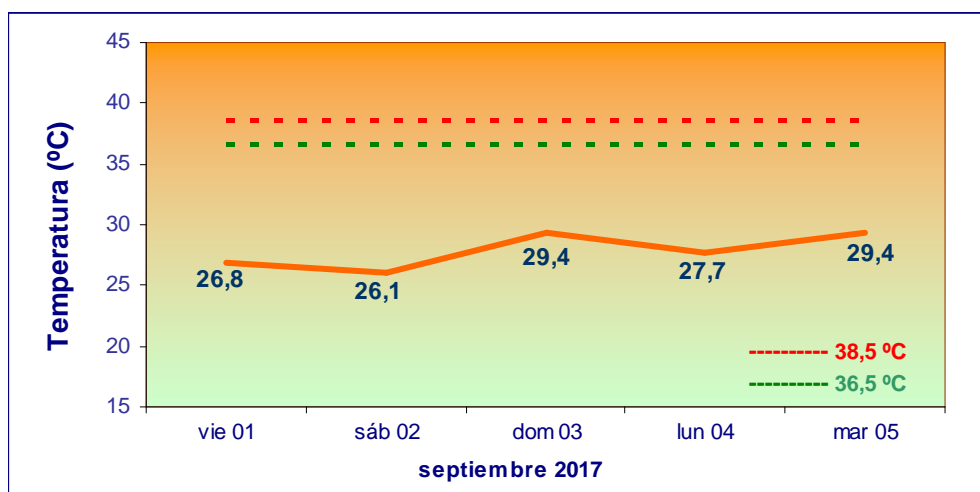
Boletín de Información. Olas de calor

Viernes, 1 de septiembre de 2017

<p>NIVEL DE RIESGO: 0</p> <p>NORMALIDAD</p> <p>Por temperatura máxima prevista para hoy y los próximos 4 días no superior a 36,5°C. Máxima prevista hoy: 26,8°C</p>	
---	---

NIVEL 0: NORMALIDAD	
NIVEL 1: PRECAUCIÓN (ALERTA 1)	
NIVEL 2: ALTO RIESGO (ALERTA 2)	

Evolución de las temperaturas máximas previstas para hoy y los próximos 4 días



Elaboración propia a partir de la media de las temperaturas máximas previstas en los observatorios de Barajas, Cuatro Vientos, Getafe y Retiro. Datos meteorológicos facilitados por la Agencia Estatal de Meteorología. Ministerio de Agricultura y Pesca, Alimentación y Medio Ambiente. La máxima fiabilidad de las previsiones alcanza las 72 horas.

TEMPERATURA MÁXIMA REGISTRADA AYER: 28,7°C


*El nivel de alerta se define en función del riesgo establecido por las temperaturas máximas previstas para hoy y los próximos 4 días y la temperatura máxima registrada ayer.




Para más información haga clic aquí:

Ola de **Calor**
Vigilancia de riesgos ambientales y salud

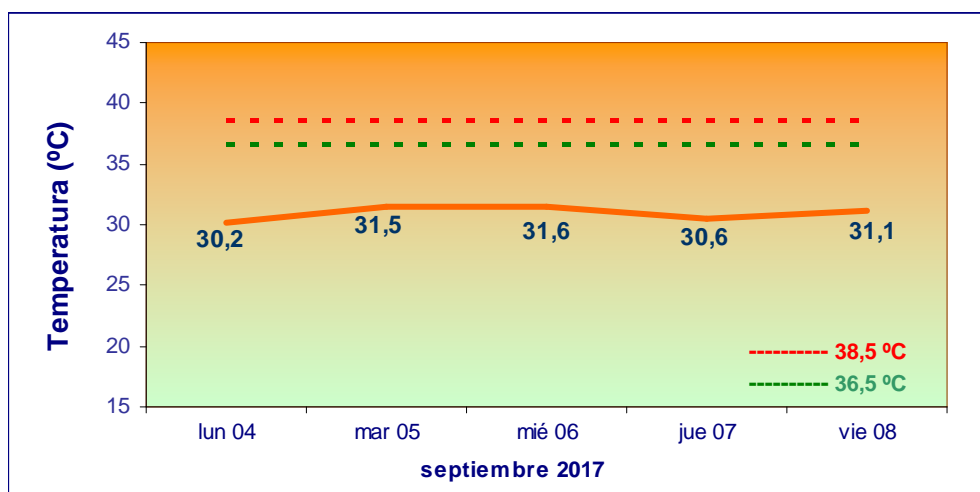
Boletín de Información. Olas de calor

Lunes, 4 de septiembre de 2017

<p>NIVEL DE RIESGO: 0</p> <p>NORMALIDAD</p> <p>Por temperatura máxima prevista para hoy y los próximos 4 días no superior a 36,5°C. Máxima prevista hoy: 30,2°C</p>	
---	---

NIVEL 0: NORMALIDAD	
NIVEL 1: PRECAUCIÓN (ALERTA 1)	
NIVEL 2: ALTO RIESGO (ALERTA 2)	

Evolución de las temperaturas máximas previstas para hoy y los próximos 4 días



Elaboración propia a partir de la media de las temperaturas máximas previstas en los observatorios de Barajas, Cuatro Vientos, Getafe y Retiro. Datos meteorológicos facilitados por la Agencia Estatal de Meteorología. Ministerio de Agricultura y Pesca, Alimentación y Medio Ambiente. La máxima fiabilidad de las previsiones alcanza las 72 horas.

TEMPERATURA MÁXIMA REGISTRADA AYER: 31,8°C

*El nivel de alerta se define en función del riesgo establecido por las temperaturas máximas previstas para hoy y los próximos 4 días y la temperatura máxima registrada ayer.


Para más información haga clic aquí:

Ola de **Calor**

Vigilancia de riesgos ambientales y salud

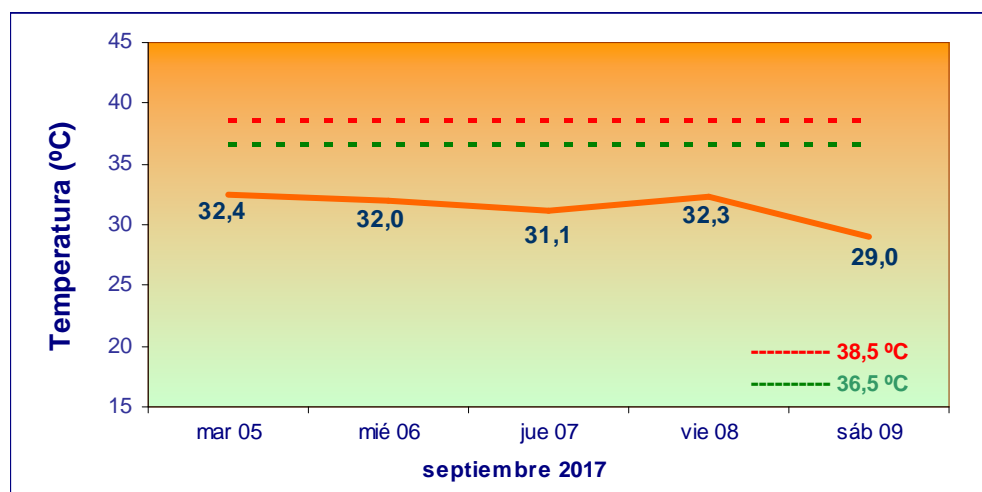
Boletín de Información. Olas de calor

Martes, 5 de septiembre de 2017

<p>NIVEL DE RIESGO: 0</p> <p>NORMALIDAD</p> <p>Por temperatura máxima prevista para hoy y los próximos 4 días no superior a 36,5°C. Máxima prevista hoy: 32,4°C</p>	
---	---

NIVEL 0: NORMALIDAD	
NIVEL 1: PRECAUCIÓN (ALERTA 1)	
NIVEL 2: ALTO RIESGO (ALERTA 2)	

Evolución de las temperaturas máximas previstas para hoy y los próximos 4 días



Elaboración propia a partir de la media de las temperaturas máximas previstas en los observatorios de Barajas, Cuatro Vientos, Getafe y Retiro. Datos meteorológicos facilitados por la Agencia Estatal de Meteorología. Ministerio de Agricultura y Pesca, Alimentación y Medio Ambiente. La máxima fiabilidad de las previsiones alcanza las 72 horas.

TEMPERATURA MÁXIMA REGISTRADA AYER: 29,6°C

*El nivel de alerta se define en función del riesgo establecido por las temperaturas máximas previstas para hoy y los próximos 4 días y la temperatura máxima registrada ayer.


Para más información haga clic aquí:

Ola de **Calor**

Vigilancia de riesgos ambientales y salud

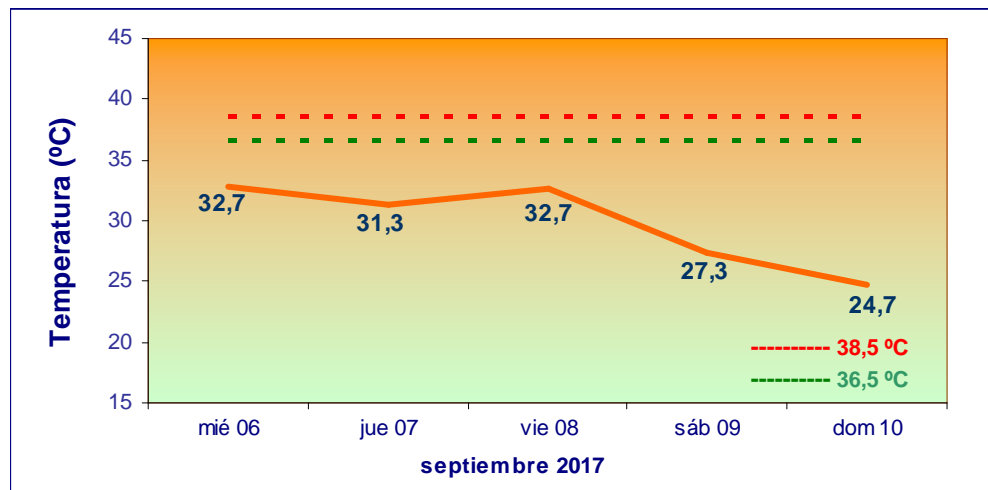
Boletín de Información. Olas de calor

Miércoles, 6 de septiembre de 2017

<p>NIVEL DE RIESGO: 0</p> <p>NORMALIDAD</p> <p>Por temperatura máxima prevista para hoy y los próximos 4 días no superior a 36,5°C. Máxima prevista hoy: 32,7°C</p>	
---	---

NIVEL 0: NORMALIDAD	
NIVEL 1: PRECAUCIÓN (ALERTA 1)	
NIVEL 2: ALTO RIESGO (ALERTA 2)	

Evolución de las temperaturas máximas previstas para hoy y los próximos 4 días



Elaboración propia a partir de la media de las temperaturas máximas previstas en los observatorios de Barajas, Cuatro Vientos, Getafe y Retiro. Datos meteorológicos facilitados por la Agencia Estatal de Meteorología. Ministerio de Agricultura y Pesca, Alimentación y Medio Ambiente. La máxima fiabilidad de las previsiones alcanza las 72 horas.

TEMPERATURA MÁXIMA REGISTRADA AYER: 31,8°C

*El nivel de alerta se define en función del riesgo establecido por las temperaturas máximas previstas para hoy y los próximos 4 días y la temperatura máxima registrada ayer.


Para más información haga clic aquí:


Ola de **Calor**

Vigilancia de riesgos ambientales y salud

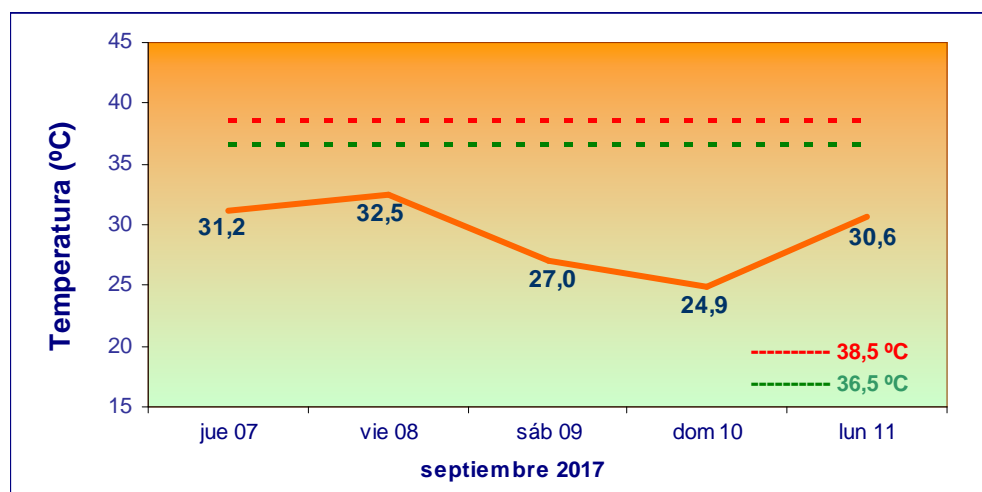
Boletín de Información. Olas de calor

Jueves, 7 de septiembre de 2017

<p>NIVEL DE RIESGO: 0</p> <p>NORMALIDAD</p> <p>Por temperatura máxima prevista para hoy y los próximos 4 días no superior a 36,5°C. Máxima prevista hoy: 31,2°C</p>	
---	---

NIVEL 0: NORMALIDAD	
NIVEL 1: PRECAUCIÓN (ALERTA 1)	
NIVEL 2: ALTO RIESGO (ALERTA 2)	

Evolución de las temperaturas máximas previstas para hoy y los próximos 4 días



Elaboración propia a partir de la media de las temperaturas máximas previstas en los observatorios de Barajas, Cuatro Vientos, Getafe y Retiro. Datos meteorológicos facilitados por la Agencia Estatal de Meteorología. Ministerio de Agricultura y Pesca, Alimentación y Medio Ambiente. La máxima fiabilidad de las previsiones alcanza las 72 horas.

TEMPERATURA MÁXIMA REGISTRADA AYER: 33,2°C

*El nivel de alerta se define en función del riesgo establecido por las temperaturas máximas previstas para hoy y los próximos 4 días y la temperatura máxima registrada ayer.


Para más información haga clic aquí:

Ola de **Calor**

Vigilancia de riesgos ambientales y salud

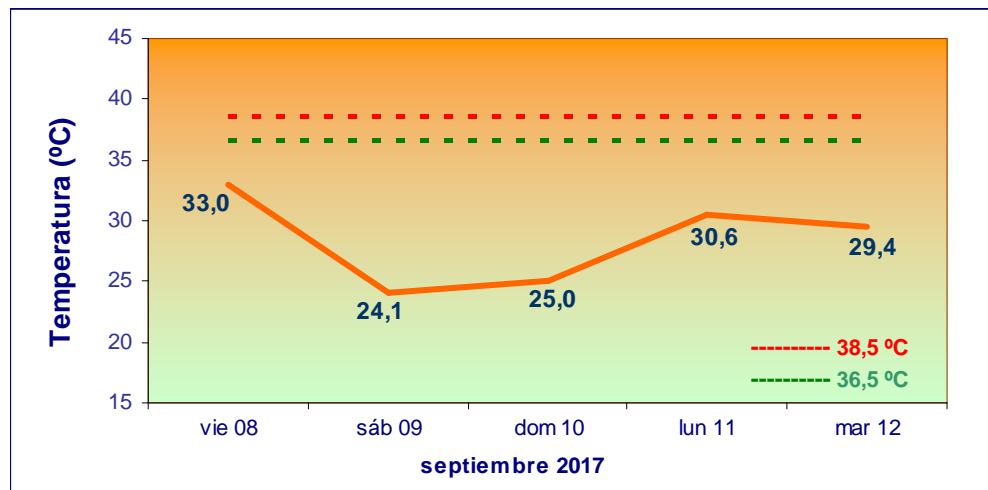
Boletín de Información. Olas de calor

Viernes, 8 de septiembre de 2017

<p>NIVEL DE RIESGO: 0</p> <p>NORMALIDAD</p> <p>Por temperatura máxima prevista para hoy y los próximos 4 días no superior a 36,5°C. Máxima prevista hoy: 33°C</p>	
---	---

NIVEL 0: NORMALIDAD	
NIVEL 1: PRECAUCIÓN (ALERTA 1)	
NIVEL 2: ALTO RIESGO (ALERTA 2)	

Evolución de las temperaturas máximas previstas para hoy y los próximos 4 días



Elaboración propia a partir de la media de las temperaturas máximas previstas en los observatorios de Barajas, Cuatro Vientos, Getafe y Retiro. Datos meteorológicos facilitados por la Agencia Estatal de Meteorología. Ministerio de Agricultura y Pesca, Alimentación y Medio Ambiente. La máxima fiabilidad de las previsiones alcanza las 72 horas.

TEMPERATURA MÁXIMA REGISTRADA AYER: 30,7°C

*El nivel de alerta se define en función del riesgo establecido por las temperaturas máximas previstas para hoy y los próximos 4 días y la temperatura máxima registrada ayer.

Para más información haga clic aquí:

Ola de **Calor**

Vigilancia de riesgos ambientales y salud

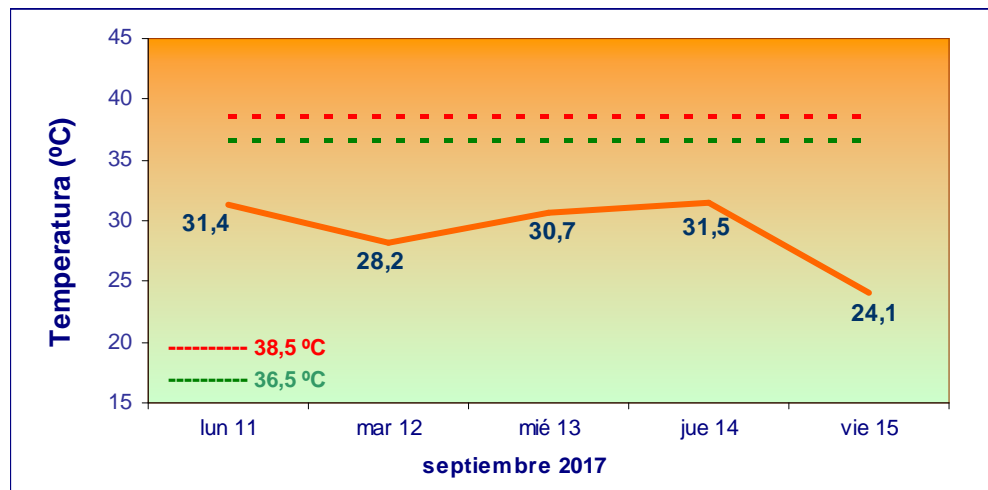
Boletín de Información. Olas de calor

Lunes, 11 de septiembre de 2017

<p>NIVEL DE RIESGO: 0</p> <p>NORMALIDAD</p> <p>Por temperatura máxima prevista para hoy y los próximos 4 días no superior a 36,5°C. Máxima prevista hoy: 31,4°C</p>	
---	---

NIVEL 0: NORMALIDAD	
NIVEL 1: PRECAUCIÓN (ALERTA 1)	
NIVEL 2: ALTO RIESGO (ALERTA 2)	

Evolución de las temperaturas máximas previstas para hoy y los próximos 4 días



Elaboración propia a partir de la media de las temperaturas máximas previstas en los observatorios de Barajas, Cuatro Vientos, Getafe y Retiro. Datos meteorológicos facilitados por la Agencia Estatal de Meteorología. Ministerio de Agricultura y Pesca, Alimentación y Medio Ambiente. La máxima fiabilidad de las previsiones alcanza las 72 horas.

TEMPERATURA MÁXIMA REGISTRADA AYER: 24,8°C

*El nivel de alerta se define en función del riesgo establecido por las temperaturas máximas previstas para hoy y los próximos 4 días y la temperatura máxima registrada ayer.

Para más información haga clic aquí:

Ola de **Calor**

Vigilancia de riesgos ambientales y salud

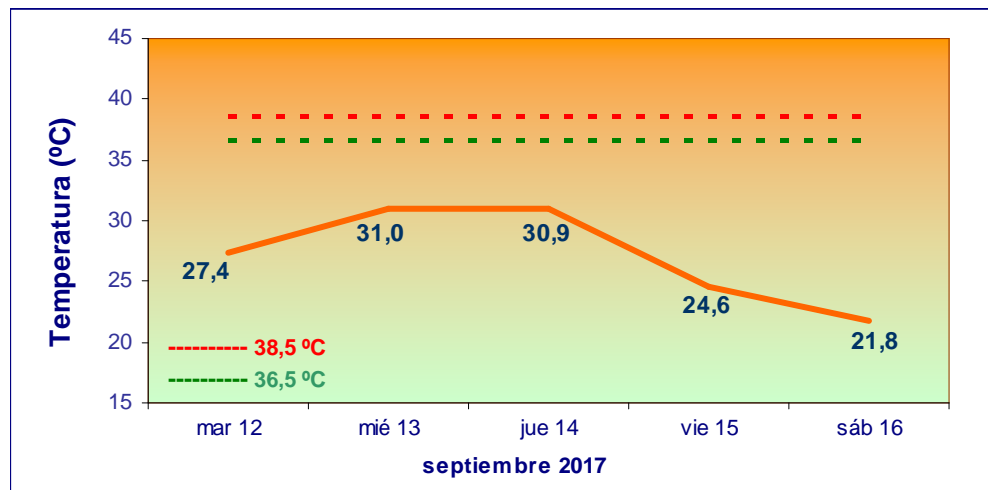
Boletín de Información. Olas de calor

Martes, 12 de septiembre de 2017

<p>NIVEL DE RIESGO: 0</p> <p>NORMALIDAD</p> <p>Por temperatura máxima prevista para hoy y los próximos 4 días no superior a 36,5°C. Máxima prevista hoy: 27,4°C</p>	
---	---

NIVEL 0: NORMALIDAD	
NIVEL 1: PRECAUCIÓN (ALERTA 1)	
NIVEL 2: ALTO RIESGO (ALERTA 2)	

Evolución de las temperaturas máximas previstas para hoy y los próximos 4 días



Elaboración propia a partir de la media de las temperaturas máximas previstas en los observatorios de Barajas, Cuatro Vientos, Getafe y Retiro. Datos meteorológicos facilitados por la Agencia Estatal de Meteorología. Ministerio de Agricultura y Pesca, Alimentación y Medio Ambiente. La máxima fiabilidad de las previsiones alcanza las 72 horas.

TEMPERATURA MÁXIMA REGISTRADA AYER: 30,8°C

*El nivel de alerta se define en función del riesgo establecido por las temperaturas máximas previstas para hoy y los próximos 4 días y la temperatura máxima registrada ayer.


Para más información haga clic aquí:

Ola de **Calor**

Vigilancia de riesgos ambientales y salud

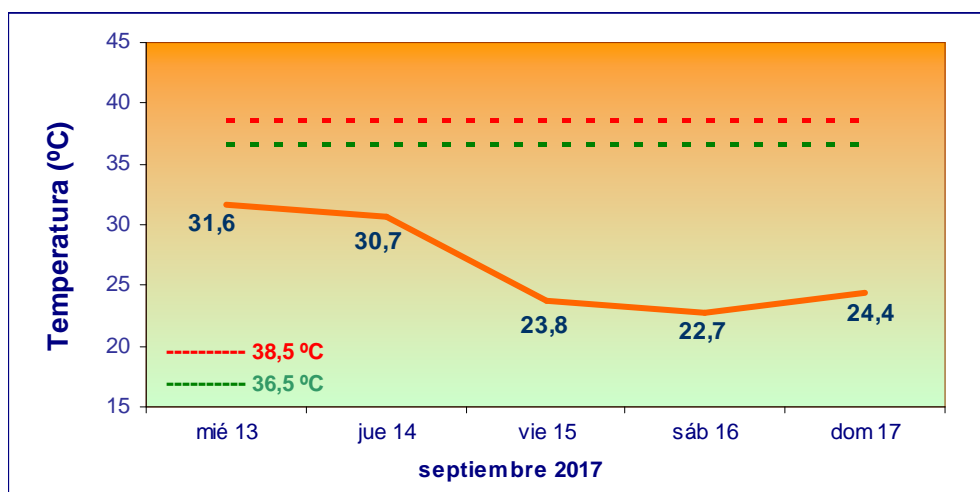
Boletín de Información. Olas de calor

Miércoles, 13 de septiembre de 2017

<p>NIVEL DE RIESGO: 0</p> <p>NORMALIDAD</p> <p>Por temperatura máxima prevista para hoy y los próximos 4 días no superior a 36,5°C. Máxima prevista hoy: 31,6°C</p>	
---	---

NIVEL 0: NORMALIDAD	
NIVEL 1: PRECAUCIÓN (ALERTA 1)	
NIVEL 2: ALTO RIESGO (ALERTA 2)	

Evolución de las temperaturas máximas previstas para hoy y los próximos 4 días



Elaboración propia a partir de la media de las temperaturas máximas previstas en los observatorios de Barajas, Cuatro Vientos, Getafe y Retiro. Datos meteorológicos facilitados por la Agencia Estatal de Meteorología. Ministerio de Agricultura y Pesca, Alimentación y Medio Ambiente. La máxima fiabilidad de las previsiones alcanza las 72 horas.

TEMPERATURA MÁXIMA REGISTRADA AYER: 27,6°C

*El nivel de alerta se define en función del riesgo establecido por las temperaturas máximas previstas para hoy y los próximos 4 días y la temperatura máxima registrada ayer.


Para más información haga clic aquí:


Ola de **Calor**

Vigilancia de riesgos ambientales y salud

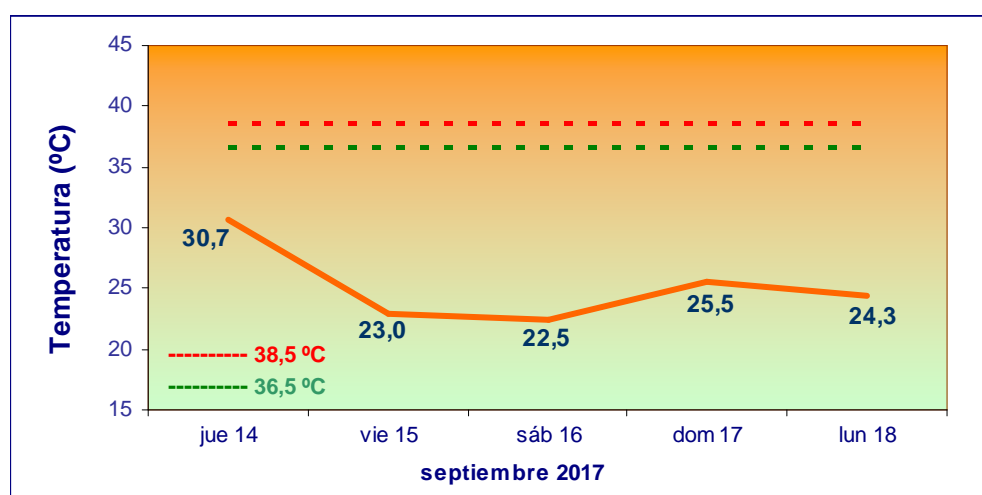
Boletín de Información. Olas de calor

Jueves, 14 de septiembre de 2017

<p>NIVEL DE RIESGO: 0</p> <p>NORMALIDAD</p> <p>Por temperatura máxima prevista para hoy y los próximos 4 días no superior a 36,5°C. Máxima prevista hoy: 30,7°C</p>	
---	---

NIVEL 0: NORMALIDAD	
NIVEL 1: PRECAUCIÓN (ALERTA 1)	
NIVEL 2: ALTO RIESGO (ALERTA 2)	

Evolución de las temperaturas máximas previstas para hoy y los próximos 4 días



Elaboración propia a partir de la media de las temperaturas máximas previstas en los observatorios de Barajas, Cuatro Vientos, Getafe y Retiro. Datos meteorológicos facilitados por la Agencia Estatal de Meteorología. Ministerio de Agricultura y Pesca, Alimentación y Medio Ambiente. La máxima fiabilidad de las previsiones alcanza las 72 horas.

TEMPERATURA MÁXIMA REGISTRADA AYER: 30,7°C

*El nivel de alerta se define en función del riesgo establecido por las temperaturas máximas previstas para hoy y los próximos 4 días y la temperatura máxima registrada ayer.


Para más información haga clic aquí:

Ola de **Calor**

Vigilancia de riesgos ambientales y salud

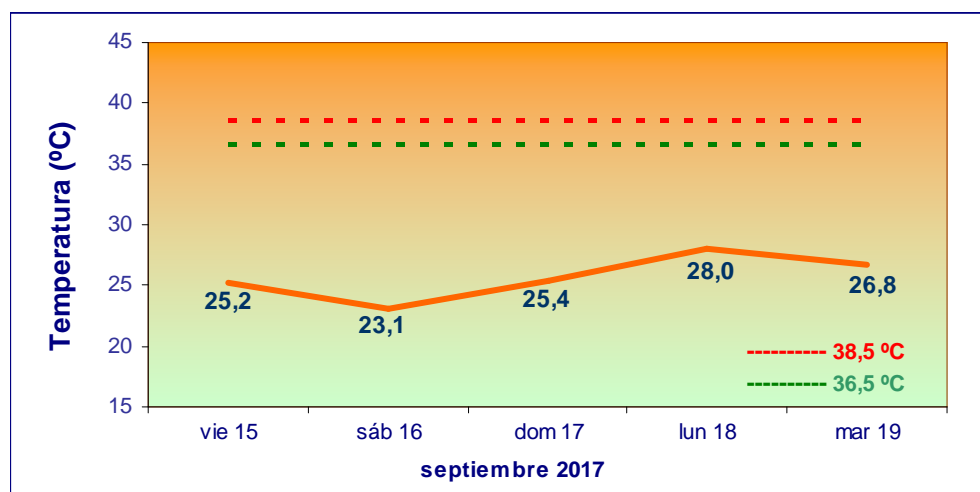
Boletín de Información. Olas de calor

Viernes, 15 de septiembre de 2017

<p>NIVEL DE RIESGO: 0</p> <p>NORMALIDAD</p> <p>Por temperatura máxima prevista para hoy y los próximos 4 días no superior a 36,5°C. Máxima prevista hoy: 25,2°C</p>	
---	---

NIVEL 0: NORMALIDAD	
NIVEL 1: PRECAUCIÓN (ALERTA 1)	
NIVEL 2: ALTO RIESGO (ALERTA 2)	

Evolución de las temperaturas máximas previstas para hoy y los próximos 4 días



Elaboración propia a partir de la media de las temperaturas máximas previstas en los observatorios de Barajas, Cuatro Vientos, Getafe y Retiro. Datos meteorológicos facilitados por la Agencia Estatal de Meteorología. Ministerio de Agricultura y Pesca, Alimentación y Medio Ambiente. La máxima fiabilidad de las previsiones alcanza las 72 horas.

TEMPERATURA MÁXIMA REGISTRADA AYER: 30,3°C

*El nivel de alerta se define en función del riesgo establecido por las temperaturas máximas previstas para hoy y los próximos 4 días y la temperatura máxima registrada ayer.

Para más información haga clic aquí:

Ola de **Calor**

Vigilancia de riesgos ambientales y salud

Boletín de Información. Olas de calor

RECOMENDACIONES PARA PREVENIR LOS EFECTOS DEL CALOR SOBRE LA SALUD

Cuando hace mucho calor la salud puede verse afectada, especialmente en el caso de personas mayores, enfermos crónicos o niños. Estas son algunas recomendaciones para evitarlo:

Protéjase del calor

- En la medida de lo posible permanezca en casa en las horas más calurosas del día.
- Si tiene que salir busque las zonas sombreadas y cúbrase la cabeza con un sombrero o gorra. Utilice ropa ligera de colores claros.
- Evite los esfuerzos físicos. Programe su actividad deportiva a primera hora de la mañana o al caer la tarde.
- Cierre las persianas y eche los toldos de las fachadas expuestas al sol. Aproveche las horas más frescas del día para ventilar la casa.
- Nunca deje a nadie, personas o mascotas, en un vehículo expuesto al sol en verano.

Refrésquese

- Utilice el agua para refrescar su cuerpo: desde paños húmedos, ducha o bañera hasta baños en la piscina, el río o el mar.
- Si no dispone de aire acondicionado, o en su casa no hay una habitación fresca, puede encontrar alivio en un centro comercial, cine, biblioteca, museo o cualquier otro lugar público refrigerado.

Manténgase bien hidratado y cuide su alimentación

- **Fundamental: Beba y haga beber a las personas a su cuidado (niños, ancianos, enfermos crónicos) líquidos con frecuencia para conseguir una buena hidratación.**
- Coma con moderación, evitando excesos. Los variados tipos de verduras y hortalizas, ensaladas, gazpacho etc, así como la fruta de verano (sandía, melón...), son muy recomendables por su alto contenido en agua y sales minerales.

Pida información y ayuda

- En caso de que esté tomando algún medicamento consulte a su médico o farmacéutico por si fuera necesario ajustar la dosis (algunos medicamentos pueden provocar reacciones adversas con el calor).
- Pida ayuda a un pariente, a un vecino o llame a su centro de salud si se nota indispuesto por el calor. Si los síntomas se agravan, contacte con el 112.
- Infórmese del estado de salud de las personas mayores del vecindario, especialmente las que viven solas y ayúdelas bien personalmente o poniéndolas en contacto con los Servicios Sociales de su localidad.

Es muy importante saber que:

- El golpe de calor es una emergencia vital que debe tratarse en un hospital. Se caracteriza por una temperatura corporal extremadamente alta (40-41°C), con deterioro del nivel de conciencia. Llame cuanto antes al 112 y mientras llega la ayuda coloque a la persona afectada en un sitio fresco y aplique compresas de agua helada por todo el cuerpo para reducir la temperatura.



Dirección General de Salud Pública
CONSEJERÍA DE SANIDAD

Comunidad de Madrid