





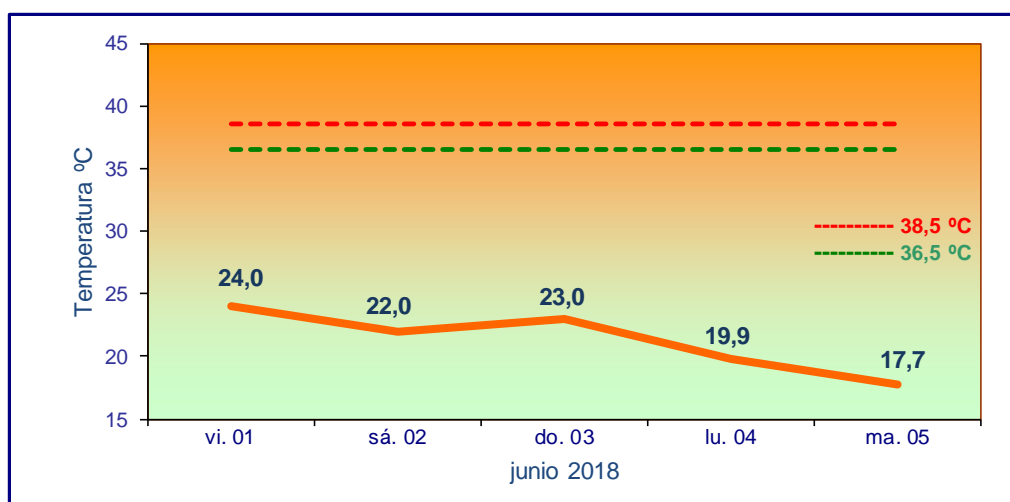
Boletín de Información. Olas de calor

Viernes, 1 de junio de 2018

<p>NIVEL DE RIESGO: 0</p> <p>NORMALIDAD</p> <p>Por temperatura máxima prevista para hoy y los próximos 4 días no superior a 36,5°C. Máxima prevista hoy: 24,0°C</p>	
---	---

NIVEL 0: NORMALIDAD	
NIVEL 1: PRECAUCIÓN (ALERTA 1)	
NIVEL 2: ALTO RIESGO (ALERTA 2)	

Evolución de las temperaturas máximas previstas para hoy y los próximos 4 días



Elaboración propia a partir de la media de las temperaturas máximas previstas en los observatorios de Barajas, Cuatro Vientos, Getafe y Retiro. Datos meteorológicos facilitados por la Agencia Estatal de Meteorología. Ministerio de Agricultura y Pesca, Alimentación y Medio Ambiente. La máxima fiabilidad de las previsiones alcanza las 72 horas.

TEMPERATURA MÁXIMA REGISTRADA AYER: 23,5°C

*El nivel de alerta se define en función del riesgo establecido por las temperaturas máximas previstas para hoy y los próximos 4 días y la temperatura máxima registrada ayer.


Para más información haga clic aquí:



VIGILANCIA DE RIESGOS AMBIENTALES EN SALUD

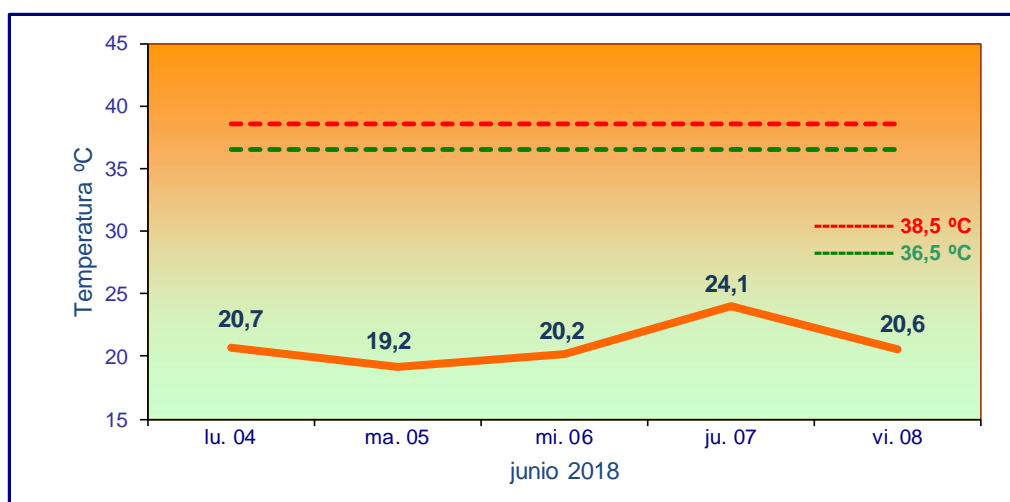
Boletín de Información. Olas de calor

Lunes, 4 de junio de 2018

<p>NIVEL DE RIESGO: 0</p> <p>NORMALIDAD</p> <p>Por temperatura máxima prevista para hoy y los próximos 4 días no superior a 36,5°C. Máxima prevista hoy: 20,7°C</p>	
---	---

NIVEL 0: NORMALIDAD	
NIVEL 1: PRECAUCIÓN (ALERTA 1)	
NIVEL 2: ALTO RIESGO (ALERTA 2)	

Evolución de las temperaturas máximas previstas para hoy y los próximos 4 días



Elaboración propia a partir de la media de las temperaturas máximas previstas en los observatorios de Barajas, Cuatro Vientos, Getafe y Retiro. Datos meteorológicos facilitados por la Agencia Estatal de Meteorología. Ministerio de Agricultura y Pesca, Alimentación y Medio Ambiente. La máxima fiabilidad de las previsiones alcanza las 72 horas.

TEMPERATURA MÁXIMA REGISTRADA AYER: 24,7 °C

*El nivel de alerta se define en función del riesgo establecido por las temperaturas máximas previstas para hoy y los próximos 4 días y la temperatura máxima registrada ayer.


Para más información haga clic aquí:






VIGILANCIA DE RIESGOS AMBIENTALES EN SALUD

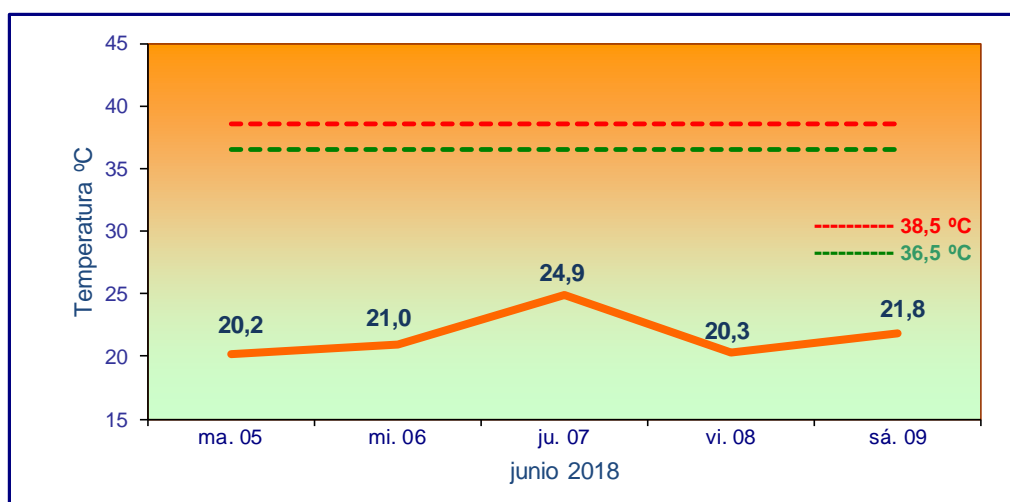
Boletín de Información. Olas de calor

Martes, 5 de junio de 2018

<p>NIVEL DE RIESGO: 0</p> <p>NORMALIDAD</p> <p>Por temperatura máxima prevista para hoy y los próximos 4 días no superior a 36,5°C. Máxima prevista hoy: 20,2°C</p>	
---	---

NIVEL 0: NORMALIDAD	
NIVEL 1: PRECAUCIÓN (ALERTA 1)	
NIVEL 2: ALTO RIESGO (ALERTA 2)	

Evolución de las temperaturas máximas previstas para hoy y los próximos 4 días



Elaboración propia a partir de la media de las temperaturas máximas previstas en los observatorios de Barajas, Cuatro Vientos, Getafe y Retiro. Datos meteorológicos facilitados por la Agencia Estatal de Meteorología. Ministerio de Agricultura y Pesca, Alimentación y Medio Ambiente. La máxima fiabilidad de las previsiones alcanza las 72 horas.

TEMPERATURA MÁXIMA REGISTRADA AYER: 20,4 °C

*El nivel de alerta se define en función del riesgo establecido por las temperaturas máximas previstas para hoy y los próximos 4 días y la temperatura máxima registrada ayer.


Para más información haga clic aquí:




VIGILANCIA DE RIESGOS AMBIENTALES EN SALUD

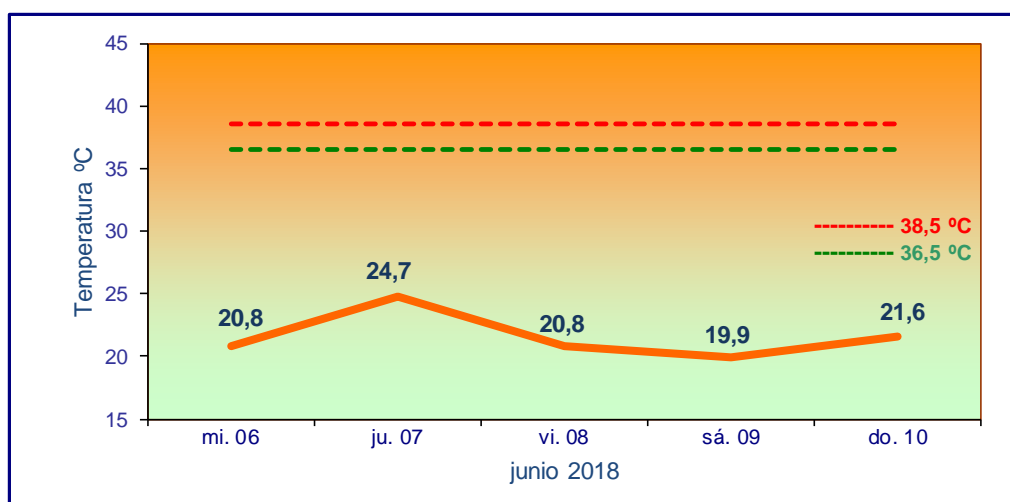
Boletín de Información. Olas de calor

Miércoles, 6 de junio de 2018

<p>NIVEL DE RIESGO: 0</p> <p>NORMALIDAD</p> <p>Por temperatura máxima prevista para hoy y los próximos 4 días no superior a 36,5°C. Máxima prevista hoy: 20,8°C</p>	
---	---

NIVEL 0: NORMALIDAD	
NIVEL 1: PRECAUCIÓN (ALERTA 1)	
NIVEL 2: ALTO RIESGO (ALERTA 2)	

Evolución de las temperaturas máximas previstas para hoy y los próximos 4 días



Elaboración propia a partir de la media de las temperaturas máximas previstas en los observatorios de Barajas, Cuatro Vientos, Getafe y Retiro. Datos meteorológicos facilitados por la Agencia Estatal de Meteorología. Ministerio de Agricultura y Pesca, Alimentación y Medio Ambiente. La máxima fiabilidad de las previsiones alcanza las 72 horas.

TEMPERATURA MÁXIMA REGISTRADA AYER: 19,8°C


*El nivel de alerta se define en función del riesgo establecido por las temperaturas máximas previstas para hoy y los próximos 4 días y la temperatura máxima registrada ayer.




Para más información haga clic aquí:



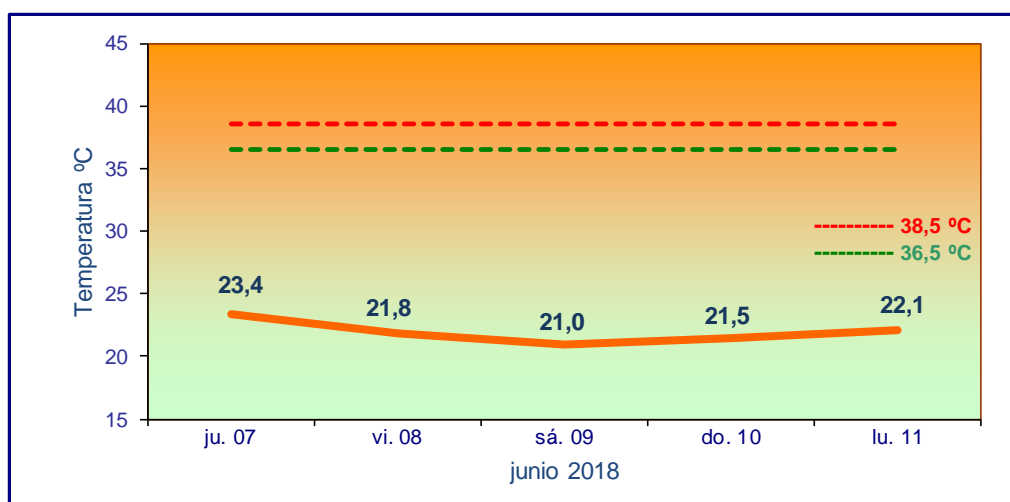
Boletín de Información. Olas de calor

Jueves, 7 de junio de 2018

<p>NIVEL DE RIESGO: 0</p> <p>NORMALIDAD</p> <p>Por temperatura máxima prevista para hoy y los próximos 4 días no superior a 36,5°C. Máxima prevista hoy: 23,4°C</p>	
---	---

NIVEL 0: NORMALIDAD	
NIVEL 1: PRECAUCIÓN (ALERTA 1)	
NIVEL 2: ALTO RIESGO (ALERTA 2)	

Evolución de las temperaturas máximas previstas para hoy y los próximos 4 días



Elaboración propia a partir de la media de las temperaturas máximas previstas en los observatorios de Barajas, Cuatro Vientos, Getafe y Retiro. Datos meteorológicos facilitados por la Agencia Estatal de Meteorología. Ministerio de Agricultura y Pesca, Alimentación y Medio Ambiente. La máxima fiabilidad de las previsiones alcanza las 72 horas.

TEMPERATURA MÁXIMA REGISTRADA AYER: 20,5°C

*El nivel de alerta se define en función del riesgo establecido por las temperaturas máximas previstas para hoy y los próximos 4 días y la temperatura máxima registrada ayer.


Para más información haga clic aquí:




VIGILANCIA DE RIESGOS AMBIENTALES EN SALUD

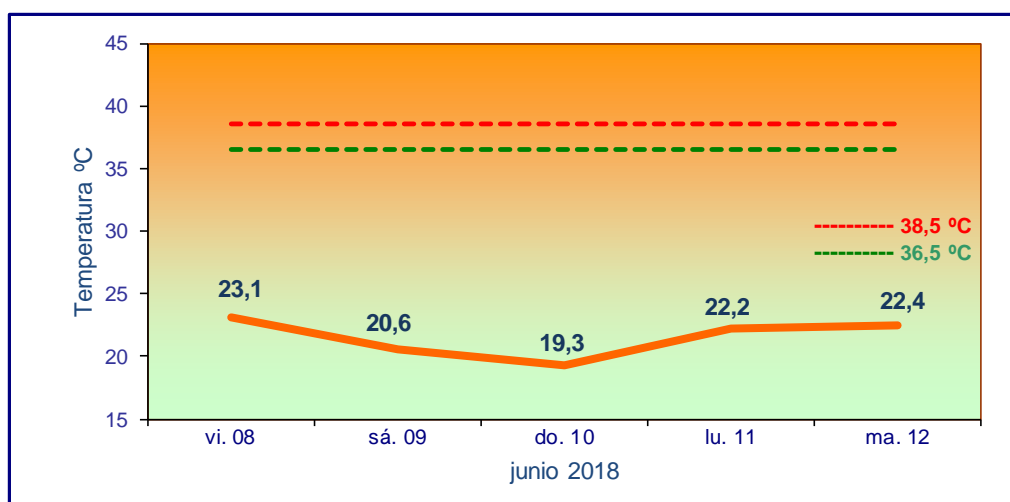
Boletín de Información. Olas de calor

Viernes, 8 de junio de 2018

<p>NIVEL DE RIESGO: 0</p> <p>NORMALIDAD</p> <p>Por temperatura máxima prevista para hoy y los próximos 4 días no superior a 36,5°C. Máxima prevista hoy: 23,1°C</p>	
---	---

NIVEL 0: NORMALIDAD	
NIVEL 1: PRECAUCIÓN (ALERTA 1)	
NIVEL 2: ALTO RIESGO (ALERTA 2)	

Evolución de las temperaturas máximas previstas para hoy y los próximos 4 días



Elaboración propia a partir de la media de las temperaturas máximas previstas en los observatorios de Barajas, Cuatro Vientos, Getafe y Retiro. Datos meteorológicos facilitados por la Agencia Estatal de Meteorología. Ministerio de Agricultura y Pesca, Alimentación y Medio Ambiente. La máxima fiabilidad de las previsiones alcanza las 72 horas.

TEMPERATURA MÁXIMA REGISTRADA AYER: 24,2°C


*El nivel de alerta se define en función del riesgo establecido por las temperaturas máximas previstas para hoy y los próximos 4 días y la temperatura máxima registrada ayer.

Para más información haga clic aquí:



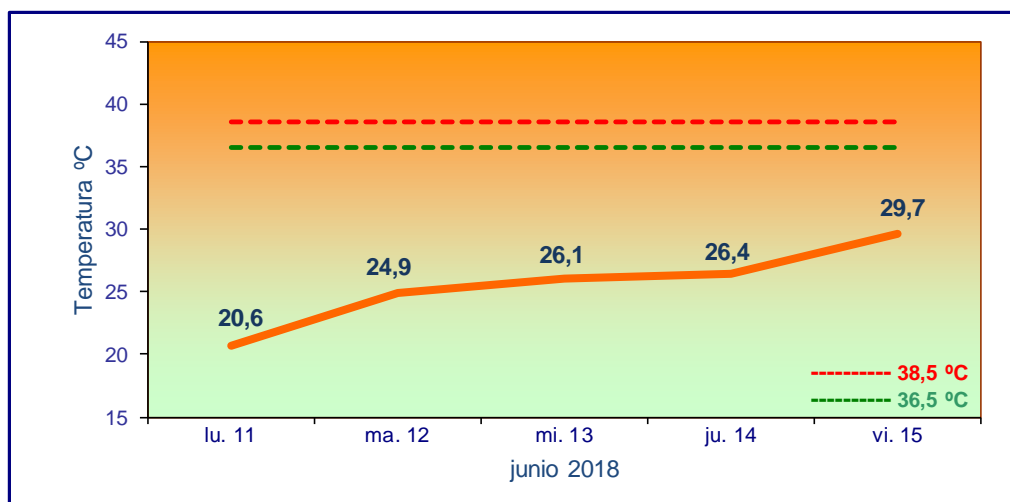
Boletín de Información. Olas de calor

Lunes, 11 de junio de 2018

<p>NIVEL DE RIESGO: 0</p> <p>NORMALIDAD</p> <p>Por temperatura máxima prevista para hoy y los próximos 4 días no superior a 36,5°C. Máxima prevista hoy: 20,6°C</p>	
---	---

NIVEL 0: NORMALIDAD	
NIVEL 1: PRECAUCIÓN (ALERTA 1)	
NIVEL 2: ALTO RIESGO (ALERTA 2)	

Evolución de las temperaturas máximas previstas para hoy y los próximos 4 días



Elaboración propia a partir de la media de las temperaturas máximas previstas en los observatorios de Barajas, Cuatro Vientos, Getafe y Retiro. Datos meteorológicos facilitados por la Agencia Estatal de Meteorología. Ministerio de Agricultura y Pesca, Alimentación y Medio Ambiente. La máxima fiabilidad de las previsiones alcanza las 72 horas.

TEMPERATURA MÁXIMA REGISTRADA AYER: 20,7°C


*El nivel de alerta se define en función del riesgo establecido por las temperaturas máximas previstas para hoy y los próximos 4 días y la temperatura máxima registrada ayer.

Para más información haga clic aquí:



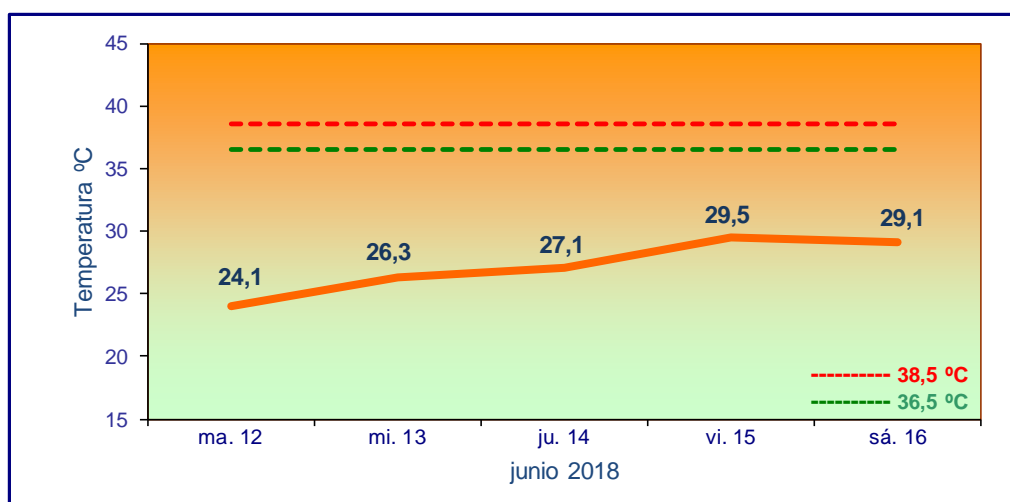
Boletín de Información. Olas de calor

Martes, 12 de junio de 2018

<p>NIVEL DE RIESGO: 0</p> <p>NORMALIDAD</p> <p>Por temperatura máxima prevista para hoy y los próximos 4 días no superior a 36,5°C. Máxima prevista hoy: 24,1°C</p>	
---	---

NIVEL 0: NORMALIDAD	
NIVEL 1: PRECAUCIÓN (ALERTA 1)	
NIVEL 2: ALTO RIESGO (ALERTA 2)	

Evolución de las temperaturas máximas previstas para hoy y los próximos 4 días



Elaboración propia a partir de la media de las temperaturas máximas previstas en los observatorios de Barajas, Cuatro Vientos, Getafe y Retiro. Datos meteorológicos facilitados por la Agencia Estatal de Meteorología. Ministerio de Agricultura y Pesca, Alimentación y Medio Ambiente. La máxima fiabilidad de las previsiones alcanza las 72 horas.

TEMPERATURA MÁXIMA REGISTRADA AYER: 21,5°C

*El nivel de alerta se define en función del riesgo establecido por las temperaturas máximas previstas para hoy y los próximos 4 días y la temperatura máxima registrada ayer.


Para más información haga clic aquí:





VIGILANCIA DE RIESGOS AMBIENTALES EN SALUD

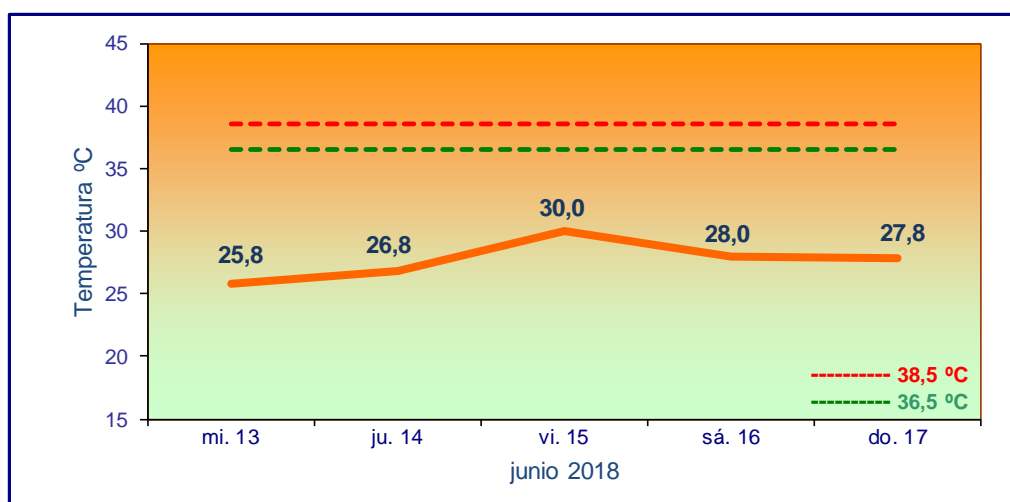
Boletín de Información. Olas de calor

Miércoles, 13 de junio de 2018

<p>NIVEL DE RIESGO: 0</p> <p>NORMALIDAD</p> <p>Por T^a máxima prevista para hoy y los próximos 4 días que no supera los 36,5°C. Máxima prevista hoy: 25,4°C</p>	
---	---

NIVEL 0: NORMALIDAD	
NIVEL 1: PRECAUCIÓN (ALERTA 1)	
NIVEL 2: ALTO RIESGO (ALERTA 2)	

Evolución de las temperaturas máximas previstas para hoy y los próximos 4 días



Elaboración propia a partir de la media de las temperaturas máximas previstas en los observatorios de Barajas, Cuatro Vientos, Getafe y Retiro. Datos meteorológicos facilitados por la Agencia Estatal de Meteorología. Ministerio de Agricultura y Pesca, Alimentación y Medio Ambiente. La máxima fiabilidad de las previsiones alcanza las 72 horas.

TEMPERATURA MÁXIMA REGISTRADA AYER: 25,4°C

*El nivel de alerta se define en función del riesgo establecido por las temperaturas máximas previstas para hoy y los próximos 4 días y la temperatura máxima registrada ayer.

Para más información haga clic aquí:






VIGILANCIA DE RIESGOS AMBIENTALES EN SALUD

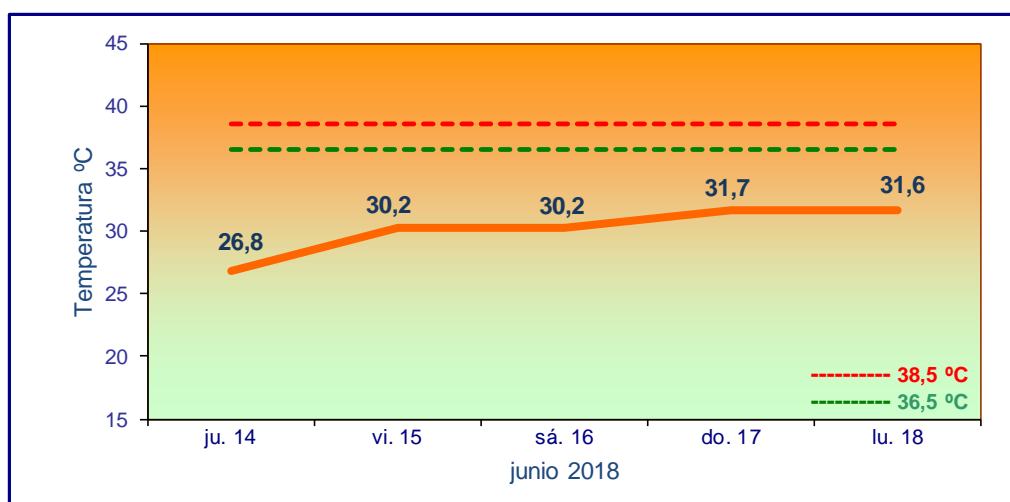
Boletín de Información. Olas de calor

Jueves, 14 de junio de 2018

<p>NIVEL DE RIESGO: 0</p> <p>NORMALIDAD</p> <p>Por T^a máxima prevista para hoy y los próximos 4 días que no supera los 36,5°C. Máxima prevista hoy: 26,8°C</p>	
---	---

NIVEL 0: NORMALIDAD	
NIVEL 1: PRECAUCIÓN (ALERTA 1)	
NIVEL 2: ALTO RIESGO (ALERTA 2)	

Evolución de las temperaturas máximas previstas para hoy y los próximos 4 días



Elaboración propia a partir de la media de las temperaturas máximas previstas en los observatorios de Barajas, Cuatro Vientos, Getafe y Retiro. Datos meteorológicos facilitados por la Agencia Estatal de Meteorología. Ministerio de Agricultura y Pesca, Alimentación y Medio Ambiente. La máxima fiabilidad de las previsiones alcanza las 72 horas.

TEMPERATURA MÁXIMA REGISTRADA AYER: 25,8°C

*El nivel de alerta se define en función del riesgo establecido por las temperaturas máximas previstas para hoy y los próximos 4 días y la temperatura máxima registrada ayer.




Para más información haga clic aquí:



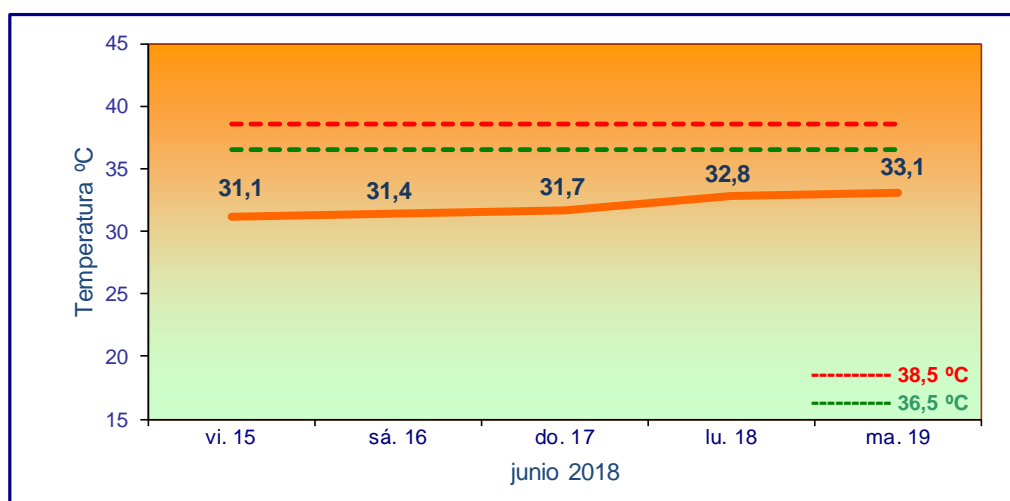
Boletín de Información. Olas de calor

Viernes, 15 de junio de 2018

<p>NIVEL DE RIESGO: 0</p> <p>NORMALIDAD</p> <p>Por T^a máxima prevista para hoy y los próximos 4 días que no supera los 36,5°C. Máxima prevista hoy: 31,1°C</p>	
---	---

NIVEL 0: NORMALIDAD	
NIVEL 1: PRECAUCIÓN (ALERTA 1)	
NIVEL 2: ALTO RIESGO (ALERTA 2)	

Evolución de las temperaturas máximas previstas para hoy y los próximos 4 días



Elaboración propia a partir de la media de las temperaturas máximas previstas en los observatorios de Barajas, Cuatro Vientos, Getafe y Retiro. Datos meteorológicos facilitados por la Agencia Estatal de Meteorología. Ministerio de Agricultura y Pesca, Alimentación y Medio Ambiente. La máxima fiabilidad de las previsiones alcanza las 72 horas.

TEMPERATURA MÁXIMA REGISTRADA AYER: 27,7°C

*El nivel de alerta se define en función del riesgo establecido por las temperaturas máximas previstas para hoy y los próximos 4 días y la temperatura máxima registrada ayer.

Para más información haga clic aquí:

Ola de **Calor**


Vigilancia de riesgos ambientales y salud

VIGILANCIA DE RIESGOS AMBIENTALES EN SALUD

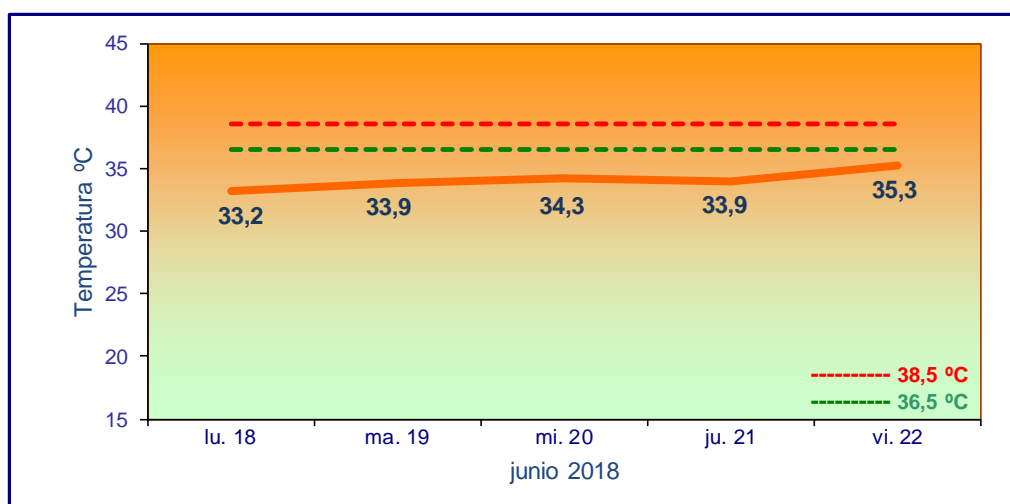
Boletín de Información. Olas de calor

Lunes, 18 de junio de 2018

<p>NIVEL DE RIESGO: 0</p> <p>NORMALIDAD</p> <p>Por T^a máxima prevista para hoy y los próximos 4 días que no supera los 36,5°C. Máxima prevista hoy: 33,2°C</p>	
---	---

NIVEL 0: NORMALIDAD	
NIVEL 1: PRECAUCIÓN (ALERTA 1)	
NIVEL 2: ALTO RIESGO (ALERTA 2)	

Evolución de las temperaturas máximas previstas para hoy y los próximos 4 días



Elaboración propia a partir de la media de las temperaturas máximas previstas en los observatorios de Barajas, Cuatro Vientos, Getafe y Retiro. Datos meteorológicos facilitados por la Agencia Estatal de Meteorología. Ministerio de Agricultura y Pesca, Alimentación y Medio Ambiente. La máxima fiabilidad de las previsiones alcanza las 72 horas.

TEMPERATURA MÁXIMA REGISTRADA AYER: 32,0°C

*El nivel de alerta se define en función del riesgo establecido por las temperaturas máximas previstas para hoy y los próximos 4 días y la temperatura máxima registrada ayer.

Para más información haga clic aquí:



VIGILANCIA DE RIESGOS AMBIENTALES EN SALUD

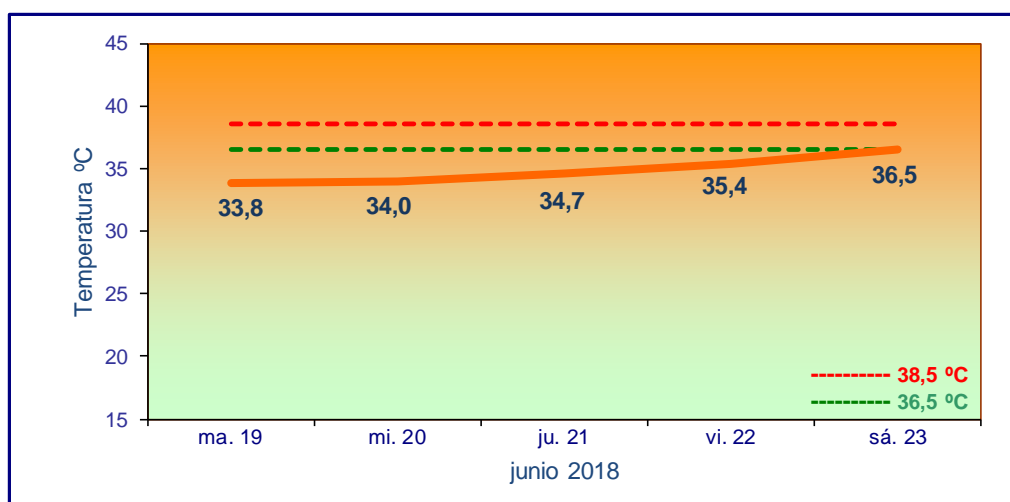
Boletín de Información. Olas de calor

Martes, 19 de junio de 2018

<p>NIVEL DE RIESGO: 0</p> <p>NORMALIDAD</p> <p>Por T^a máxima prevista para hoy y los próximos 4 días que no supera los 36,5°C. Máxima prevista hoy: 33,8°C</p>	
---	---

NIVEL 0: NORMALIDAD	
NIVEL 1: PRECAUCIÓN (ALERTA 1)	
NIVEL 2: ALTO RIESGO (ALERTA 2)	

Evolución de las temperaturas máximas previstas para hoy y los próximos 4 días



Elaboración propia a partir de la media de las temperaturas máximas previstas en los observatorios de Barajas, Cuatro Vientos, Getafe y Retiro. Datos meteorológicos facilitados por la Agencia Estatal de Meteorología. Ministerio de Agricultura y Pesca, Alimentación y Medio Ambiente. La máxima fiabilidad de las previsiones alcanza las 72 horas.

TEMPERATURA MÁXIMA REGISTRADA AYER: 32,1°C

*El nivel de alerta se define en función del riesgo establecido por las temperaturas máximas previstas para hoy y los próximos 4 días y la temperatura máxima registrada ayer.


Para más información haga clic aquí:



VIGILANCIA DE RIESGOS AMBIENTALES EN SALUD

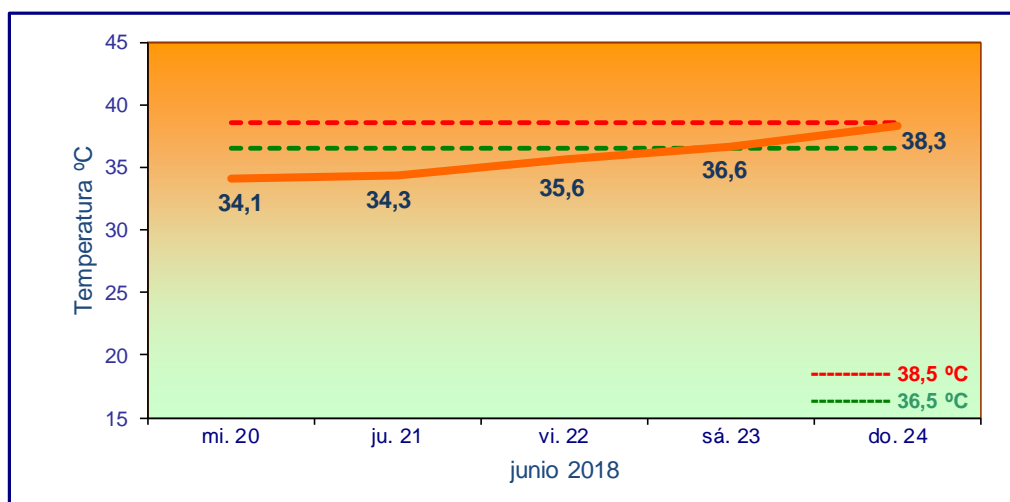
Boletín de Información. Olas de calor

Miércoles, 20 de junio de 2018

<p>NIVEL DE ALERTA: 1</p> <p>PRECAUCIÓN</p> <p>Por T^a máxima prevista para el sábado y domingo superior a 36,5°C. Máxima prevista hoy: 34,1°C</p>	
--	---

NIVEL 0: NORMALIDAD	
NIVEL 1: PRECAUCIÓN (ALERTA 1)	
NIVEL 2: ALTO RIESGO (ALERTA 2)	

Evolución de las temperaturas máximas previstas para hoy y los próximos 4 días



Elaboración propia a partir de la media de las temperaturas máximas previstas en los observatorios de Barajas, Cuatro Vientos, Getafe y Retiro. Datos meteorológicos facilitados por la Agencia Estatal de Meteorología. Ministerio de Agricultura y Pesca, Alimentación y Medio Ambiente. La máxima fiabilidad de las previsiones alcanza las 72 horas.

TEMPERATURA MÁXIMA REGISTRADA AYER: 33,0°C


*El nivel de alerta se define en función del riesgo establecido por las temperaturas máximas previstas para hoy y los próximos 4 días y la temperatura máxima registrada ayer.




Para más información haga clic aquí:



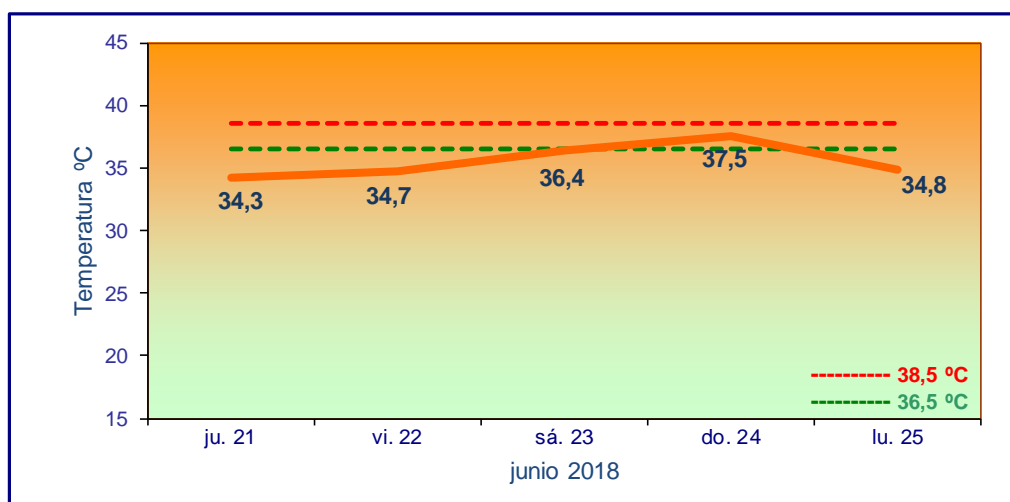
Boletín de Información. Olas de calor

Jueves, 21 de junio de 2018

<p>NIVEL DE ALERTA: 1</p> <p>PRECAUCIÓN</p> <p>Por T^a máxima prevista para el domingo superior a 36,5°C. Máxima prevista hoy: 34,3°C</p>	
---	---

NIVEL 0: NORMALIDAD	
NIVEL 1: PRECAUCIÓN (ALERTA 1)	
NIVEL 2: ALTO RIESGO (ALERTA 2)	

Evolución de las temperaturas máximas previstas para hoy y los próximos 4 días

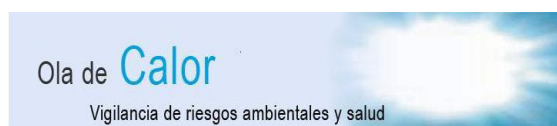


Elaboración propia a partir de la media de las temperaturas máximas previstas en los observatorios de Barajas, Cuatro Vientos, Getafe y Retiro. Datos meteorológicos facilitados por la Agencia Estatal de Meteorología. Ministerio de Agricultura y Pesca, Alimentación y Medio Ambiente. La máxima fiabilidad de las previsiones alcanza las 72 horas.

TEMPERATURA MÁXIMA REGISTRADA AYER: 33,5°C


*El nivel de alerta se define en función del riesgo establecido por las temperaturas máximas previstas para hoy y los próximos 4 días y la temperatura máxima registrada ayer.


Para más información haga clic aquí:



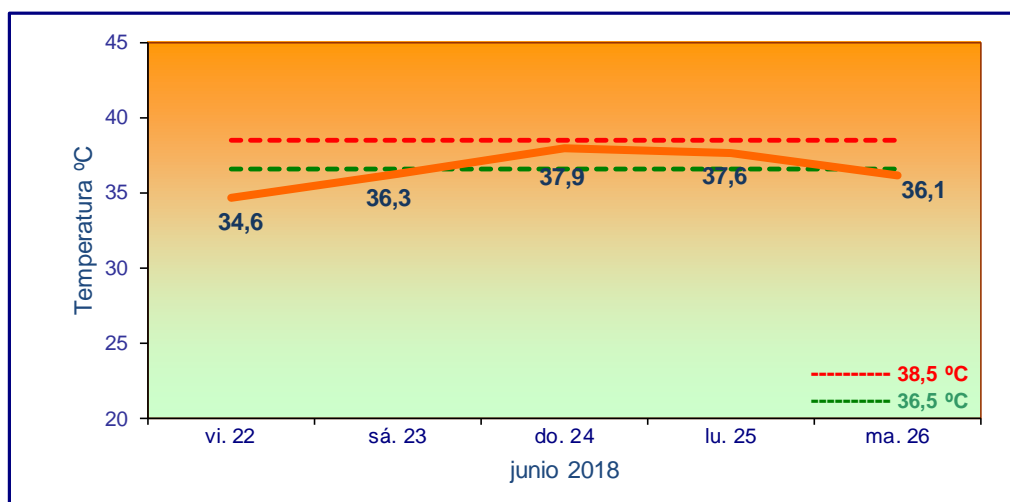
Boletín de Información. Olas de calor

Viernes, 22 de junio de 2018

<p>NIVEL DE ALERTA: 1</p> <p>PRECAUCIÓN</p> <p>Por T^a máxima prevista para el domingo y el lunes superior a 36,5°C. Máxima prevista hoy: 34,6°C</p>	
--	---

NIVEL 0: NORMALIDAD	
NIVEL 1: PRECAUCIÓN (ALERTA 1)	
NIVEL 2: ALTO RIESGO (ALERTA 2)	

Evolución de las temperaturas máximas previstas para hoy y los próximos 4 días



Elaboración propia a partir de la media de las temperaturas máximas previstas en los observatorios de Barajas, Cuatro Vientos, Getafe y Retiro. Datos meteorológicos facilitados por la Agencia Estatal de Meteorología. Ministerio de Agricultura y Pesca, Alimentación y Medio Ambiente. La máxima fiabilidad de las previsiones alcanza las 72 horas.

TEMPERATURA MÁXIMA REGISTRADA AYER: 33,5°C


*El nivel de alerta se define en función del riesgo establecido por las temperaturas máximas previstas para hoy y los próximos 4 días y la temperatura máxima registrada ayer.

Para más información haga clic aquí:



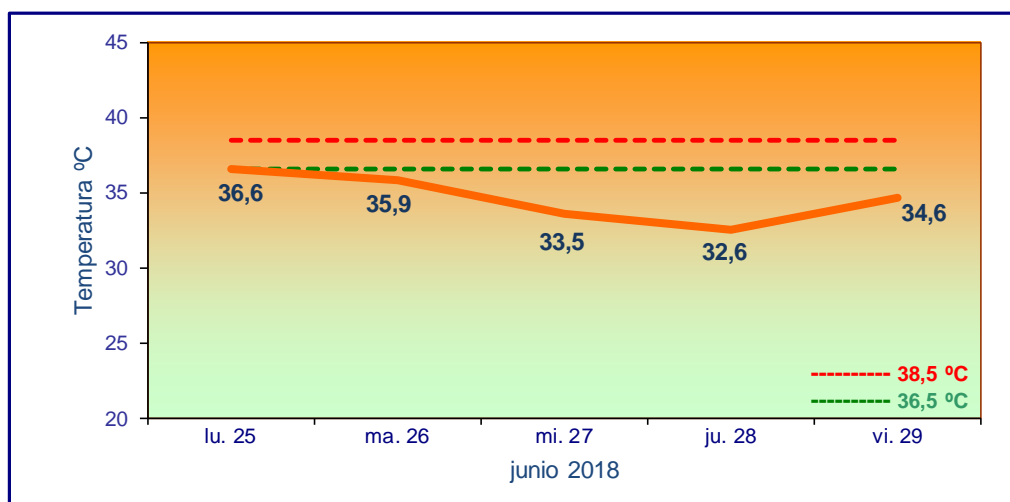
Boletín de Información. Olas de calor

Lunes, 25 de junio de 2018

<p>NIVEL DE ALERTA: 1</p> <p>PRECAUCIÓN</p> <p>Por T^a máxima prevista para hoy superior a 36,5°C. Máxima prevista hoy: 36,6°C</p>	
--	---

NIVEL 0: NORMALIDAD	
NIVEL 1: PRECAUCIÓN (ALERTA 1)	
NIVEL 2: ALTO RIESGO (ALERTA 2)	

Evolución de las temperaturas máximas previstas para hoy y los próximos 4 días



Elaboración propia a partir de la media de las temperaturas máximas previstas en los observatorios de Barajas, Cuatro Vientos, Getafe y Retiro. Datos meteorológicos facilitados por la Agencia Estatal de Meteorología. Ministerio de Agricultura y Pesca, Alimentación y Medio Ambiente. La máxima fiabilidad de las previsiones alcanza las 72 horas.

TEMPERATURA MÁXIMA REGISTRADA AYER: 37,2°C


*El nivel de alerta se define en función del riesgo establecido por las temperaturas máximas previstas para hoy y los próximos 4 días y la temperatura máxima registrada ayer.


Para más información haga clic aquí:



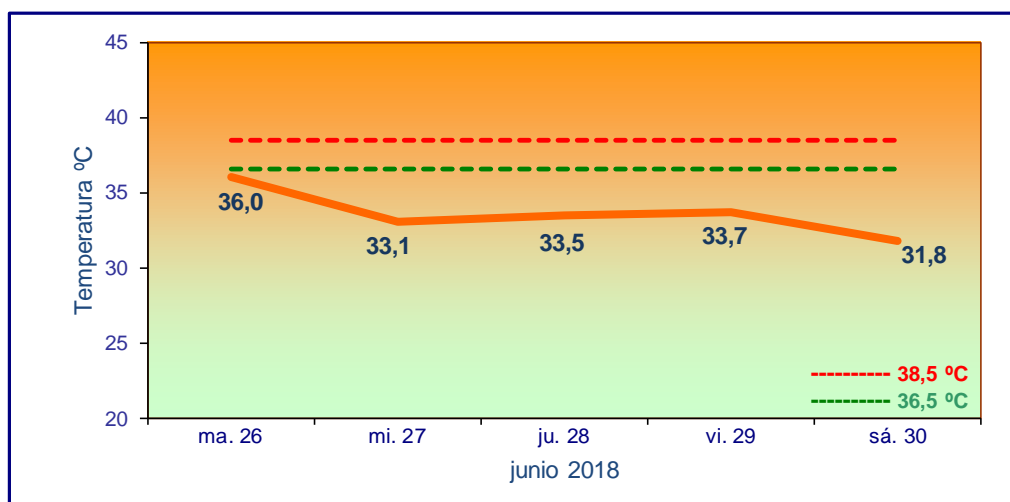
Boletín de Información. Olas de calor

Martes, 26 de junio de 2018

<p>NIVEL DE RIESGO: 1</p> <p>PRECAUCIÓN</p> <p>Por T^a máxima registrada ayer superior a 36,5°C. Máxima prevista hoy: 36,0°C</p>	
--	---

NIVEL 0: NORMALIDAD	
NIVEL 1: PRECAUCIÓN (ALERTA 1)	
NIVEL 2: ALTO RIESGO (ALERTA 2)	

Evolución de las temperaturas máximas previstas para hoy y los próximos 4 días



Elaboración propia a partir de la media de las temperaturas máximas previstas en los observatorios de Barajas, Cuatro Vientos, Getafe y Retiro. Datos meteorológicos facilitados por la Agencia Estatal de Meteorología. Ministerio de Agricultura y Pesca, Alimentación y Medio Ambiente. La máxima fiabilidad de las previsiones alcanza las 72 horas.

TEMPERATURA MÁXIMA REGISTRADA AYER: 37,0°C


*El nivel de alerta se define en función del riesgo establecido por las temperaturas máximas previstas para hoy y los próximos 4 días y la temperatura máxima registrada ayer.




Para más información haga clic aquí:



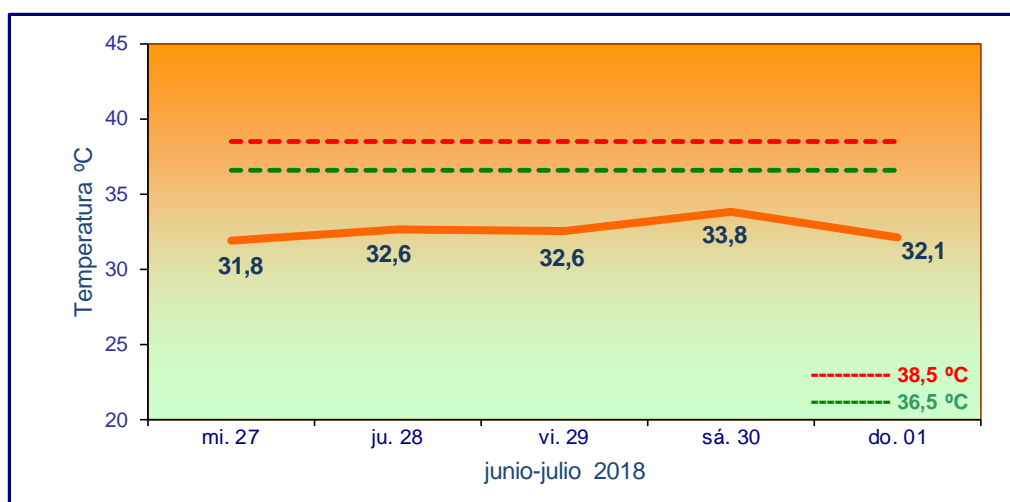
Boletín de Información. Olas de calor

Miércoles, 27 de junio de 2018

<p>NIVEL DE RIESGO: 0</p> <p>NORMALIDAD</p> <p>Por T^a máxima prevista para hoy y los próximos 4 días que no supera los 36,5°C. Máxima prevista hoy: 31,8°C</p>	
---	---

NIVEL 0: NORMALIDAD	
NIVEL 1: PRECAUCIÓN (ALERTA 1)	
NIVEL 2: ALTO RIESGO (ALERTA 2)	

Evolución de las temperaturas máximas previstas para hoy y los próximos 4 días



Elaboración propia a partir de la media de las temperaturas máximas previstas en los observatorios de Barajas, Cuatro Vientos, Getafe y Retiro. Datos meteorológicos facilitados por la Agencia Estatal de Meteorología. Ministerio de Agricultura y Pesca, Alimentación y Medio Ambiente. La máxima fiabilidad de las previsiones alcanza las 72 horas.

TEMPERATURA MÁXIMA REGISTRADA AYER: 35,3°C

*El nivel de alerta se define en función del riesgo establecido por las temperaturas máximas previstas para hoy y los próximos 4 días y la temperatura máxima registrada ayer.


Para más información haga clic aquí:




VIGILANCIA DE RIESGOS AMBIENTALES EN SALUD

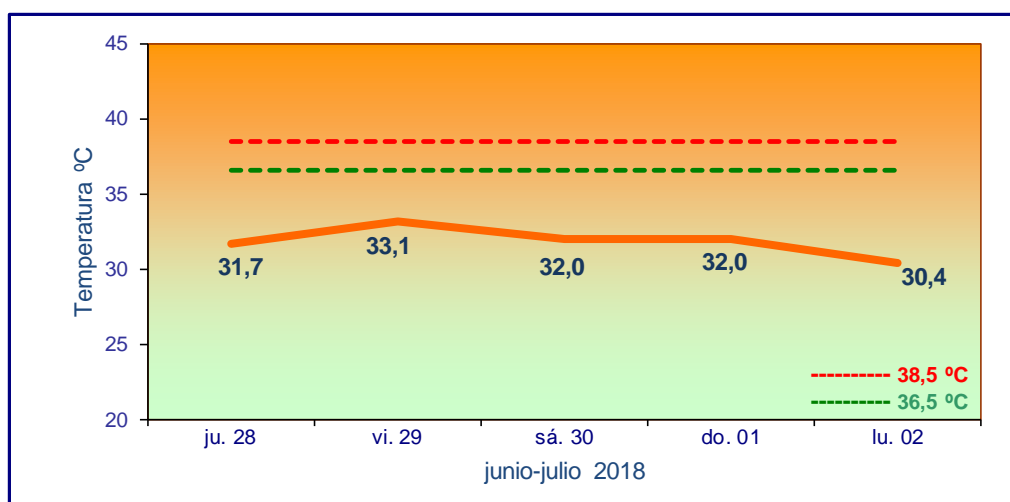
Boletín de Información. Olas de calor

Jueves, 28 de junio de 2018

<p>NIVEL DE RIESGO: 0</p> <p>NORMALIDAD</p> <p>Por T^a máxima prevista para hoy y los próximos 4 días que no supera los 36,5°C. Máxima prevista hoy: 31,7</p>	
---	---

NIVEL 0: NORMALIDAD	
NIVEL 1: PRECAUCIÓN (ALERTA 1)	
NIVEL 2: ALTO RIESGO (ALERTA 2)	

Evolución de las temperaturas máximas previstas para hoy y los próximos 4 días



Elaboración propia a partir de la media de las temperaturas máximas previstas en los observatorios de Barajas, Cuatro Vientos, Getafe y Retiro. Datos meteorológicos facilitados por la Agencia Estatal de Meteorología. Ministerio de Agricultura y Pesca, Alimentación y Medio Ambiente. La máxima fiabilidad de las previsiones alcanza las 72 horas.

TEMPERATURA MÁXIMA REGISTRADA AYER: 32,0°C

*El nivel de alerta se define en función del riesgo establecido por las temperaturas máximas previstas para hoy y los próximos 4 días y la temperatura máxima registrada ayer.

Para más información haga clic aquí:



VIGILANCIA DE RIESGOS AMBIENTALES EN SALUD

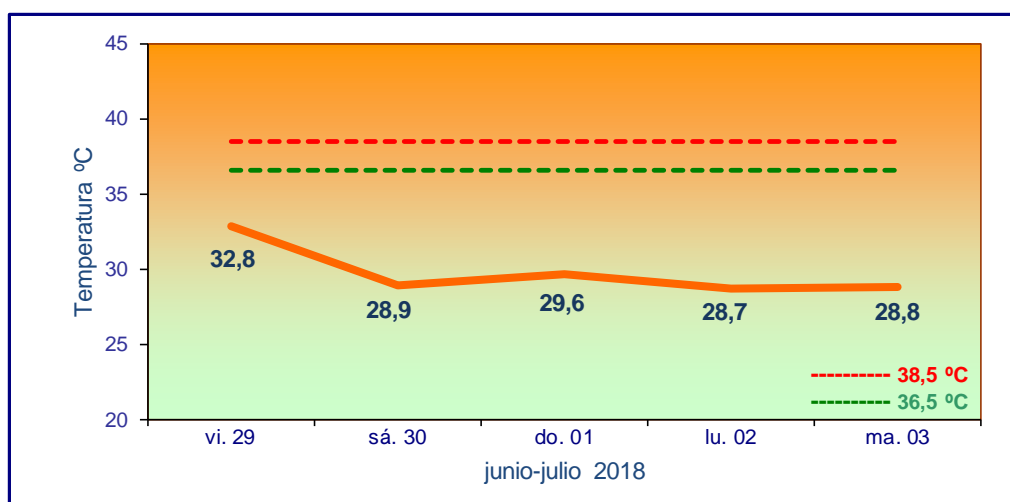
Boletín de Información. Olas de calor

Viernes, 29 de junio de 2018

<p>NIVEL DE RIESGO: 0</p> <p>NORMALIDAD</p> <p>Por T^a máxima prevista para hoy y los próximos 4 días que no supera los 36,5°C. Máxima prevista hoy: 32,8°C</p>	
---	---

NIVEL 0: NORMALIDAD	
NIVEL 1: PRECAUCIÓN (ALERTA 1)	
NIVEL 2: ALTO RIESGO (ALERTA 2)	

Evolución de las temperaturas máximas previstas para hoy y los próximos 4 días



Elaboración propia a partir de la media de las temperaturas máximas previstas en los observatorios de Barajas, Cuatro Vientos, Getafe y Retiro. Datos meteorológicos facilitados por la Agencia Estatal de Meteorología. Ministerio de Agricultura y Pesca, Alimentación y Medio Ambiente. La máxima fiabilidad de las previsiones alcanza las 72 horas.

TEMPERATURA MÁXIMA REGISTRADA AYER: 31,8°C


*El nivel de alerta se define en función del riesgo establecido por las temperaturas máximas previstas para hoy y los próximos 4 días y la temperatura máxima registrada ayer.




Para más información haga clic aquí:



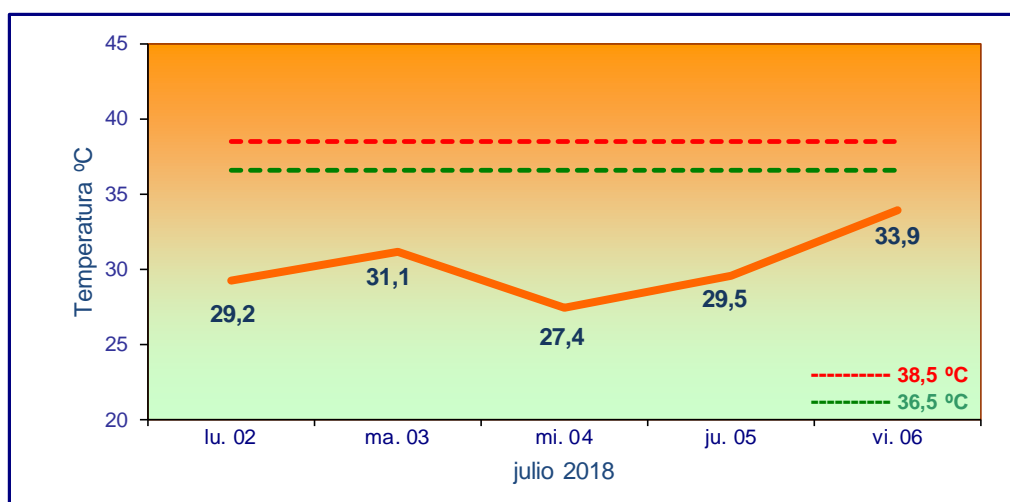
Boletín de Información. Olas de calor

Lunes, 2 de julio de 2018

<p>NIVEL DE RIESGO: 0</p> <p>NORMALIDAD</p> <p>Por T^a máxima prevista para hoy y los próximos 4 días que no supera los 36,5°C. Máxima prevista hoy: 29,2°C</p>	
---	---

NIVEL 0: NORMALIDAD	
NIVEL 1: PRECAUCIÓN (ALERTA 1)	
NIVEL 2: ALTO RIESGO (ALERTA 2)	

Evolución de las temperaturas máximas previstas para hoy y los próximos 4 días



Elaboración propia a partir de la media de las temperaturas máximas previstas en los observatorios de Barajas, Cuatro Vientos, Getafe y Retiro. Datos meteorológicos facilitados por la Agencia Estatal de Meteorología. Ministerio de Agricultura y Pesca, Alimentación y Medio Ambiente. La máxima fiabilidad de las previsiones alcanza las 72 horas.

TEMPERATURA MÁXIMA REGISTRADA AYER: 28,2°C

*El nivel de alerta se define en función del riesgo establecido por las temperaturas máximas previstas para hoy y los próximos 4 días y la temperatura máxima registrada ayer.


Para más información haga clic aquí:



VIGILANCIA DE RIESGOS AMBIENTALES EN SALUD

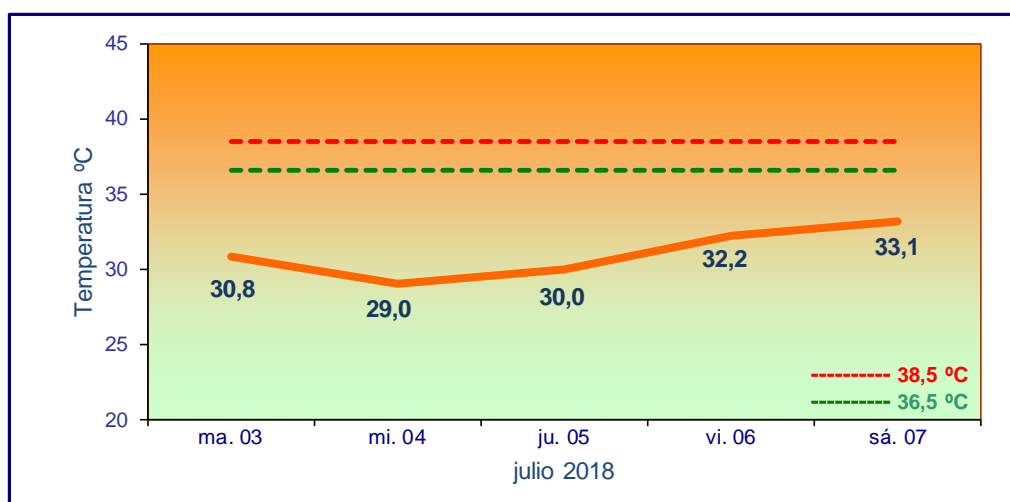
Boletín de Información. Olas de calor

Martes, 3 de julio de 2018

<p>NIVEL DE RIESGO: 0</p> <p>NORMALIDAD</p> <p>Por T^a máxima prevista para hoy y los próximos 4 días que no supera los 36,5°C. Máxima prevista hoy: 30,8°C</p>	
---	---

NIVEL 0: NORMALIDAD	
NIVEL 1: PRECAUCIÓN (ALERTA 1)	
NIVEL 2: ALTO RIESGO (ALERTA 2)	

Evolución de las temperaturas máximas previstas para hoy y los próximos 4 días



Elaboración propia a partir de la media de las temperaturas máximas previstas en los observatorios de Barajas, Cuatro Vientos, Getafe y Retiro. Datos meteorológicos facilitados por la Agencia Estatal de Meteorología. Ministerio de Agricultura y Pesca, Alimentación y Medio Ambiente. La máxima fiabilidad de las previsiones alcanza las 72 horas.

TEMPERATURA MÁXIMA REGISTRADA AYER: 27,7°C

*El nivel de alerta se define en función del riesgo establecido por las temperaturas máximas previstas para hoy y los próximos 4 días y la temperatura máxima registrada ayer.




Para más información haga clic aquí:



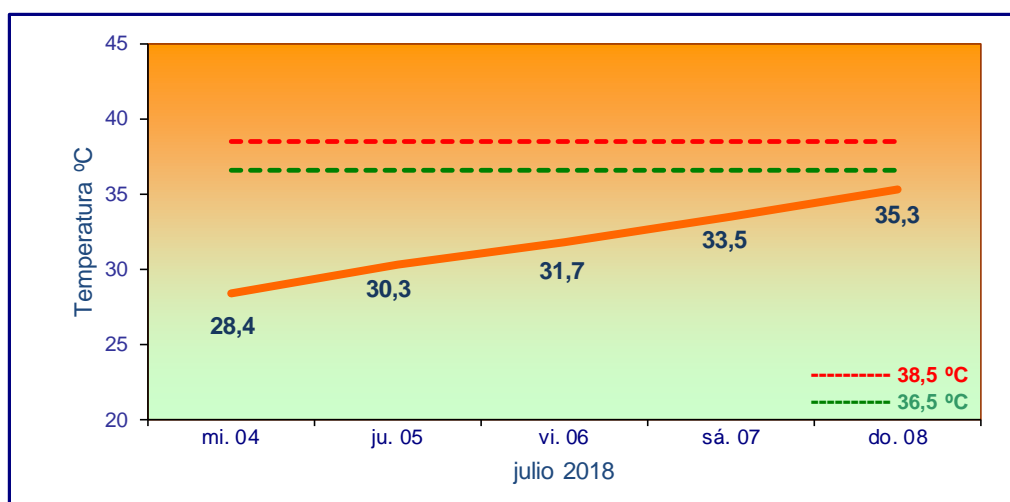
Boletín de Información. Olas de calor

Miércoles, 4 de julio de 2018

<p>NIVEL DE RIESGO: 0</p> <p>NORMALIDAD</p> <p>Por T^a máxima prevista para hoy y los próximos 4 días que no supera los 36,5°C. Máxima prevista hoy: 28,4°C</p>	
---	---

NIVEL 0: NORMALIDAD	
NIVEL 1: PRECAUCIÓN (ALERTA 1)	
NIVEL 2: ALTO RIESGO (ALERTA 2)	

Evolución de las temperaturas máximas previstas para hoy y los próximos 4 días



Elaboración propia a partir de la media de las temperaturas máximas previstas en los observatorios de Barajas, Cuatro Vientos, Getafe y Retiro. Datos meteorológicos facilitados por la Agencia Estatal de Meteorología. Ministerio de Agricultura y Pesca, Alimentación y Medio Ambiente. La máxima fiabilidad de las previsiones alcanza las 72 horas.

TEMPERATURA MÁXIMA REGISTRADA AYER: 30,8°C

*El nivel de alerta se define en función del riesgo establecido por las temperaturas máximas previstas para hoy y los próximos 4 días y la temperatura máxima registrada ayer.

Para más información haga clic aquí:






VIGILANCIA DE RIESGOS AMBIENTALES EN SALUD

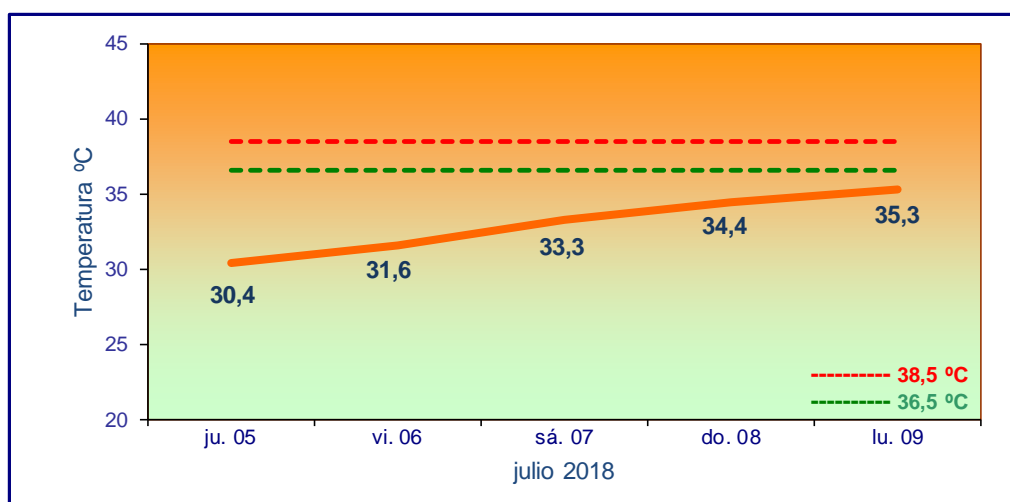
Boletín de Información. Olas de calor

Jueves, 5 de julio de 2018

<p>NIVEL DE RIESGO: 0</p> <p>NORMALIDAD</p> <p>Por T^a máxima prevista para hoy y los próximos 4 días que no supera los 36,5°C. Máxima prevista hoy: 30,4°C</p>	
---	---

NIVEL 0: NORMALIDAD	
NIVEL 1: PRECAUCIÓN (ALERTA 1)	
NIVEL 2: ALTO RIESGO (ALERTA 2)	

Evolución de las temperaturas máximas previstas para hoy y los próximos 4 días



Elaboración propia a partir de la media de las temperaturas máximas previstas en los observatorios de Barajas, Cuatro Vientos, Getafe y Retiro. Datos meteorológicos facilitados por la Agencia Estatal de Meteorología. Ministerio de Agricultura y Pesca, Alimentación y Medio Ambiente. La máxima fiabilidad de las previsiones alcanza las 72 horas.

TEMPERATURA MÁXIMA REGISTRADA AYER: 28,0°C

*El nivel de alerta se define en función del riesgo establecido por las temperaturas máximas previstas para hoy y los próximos 4 días y la temperatura máxima registrada ayer.

Para más información haga clic aquí:



VIGILANCIA DE RIESGOS AMBIENTALES EN SALUD

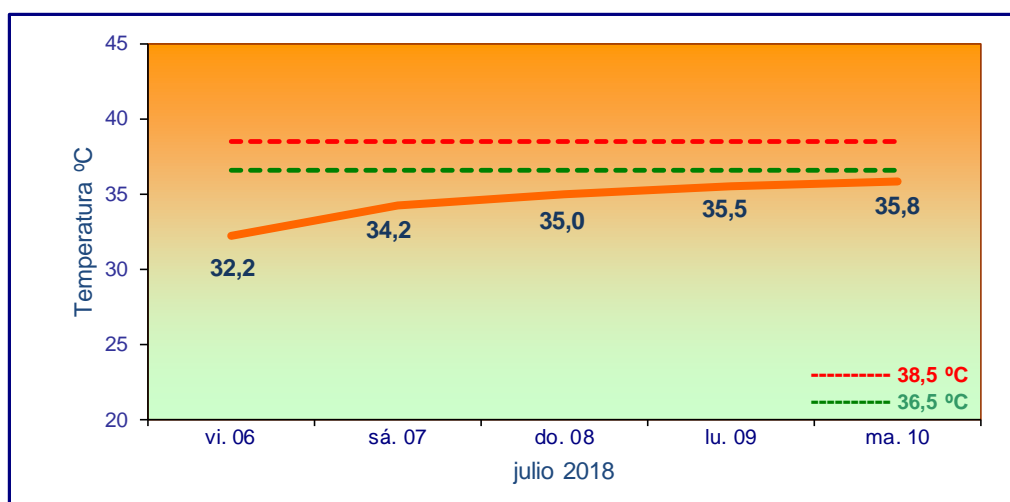
Boletín de Información. Olas de calor

Viernes, 6 de julio de 2018

<p>NIVEL DE RIESGO: 0</p> <p>NORMALIDAD</p> <p>Por T^a máxima prevista para hoy y los próximos 4 días que no supera los 36,5°C. Máxima prevista hoy: 32,2°C</p>	
---	---

NIVEL 0: NORMALIDAD	
NIVEL 1: PRECAUCIÓN (ALERTA 1)	
NIVEL 2: ALTO RIESGO (ALERTA 2)	

Evolución de las temperaturas máximas previstas para hoy y los próximos 4 días

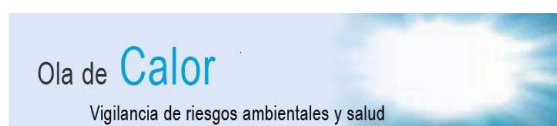


Elaboración propia a partir de la media de las temperaturas máximas previstas en los observatorios de Barajas, Cuatro Vientos, Getafe y Retiro. Datos meteorológicos facilitados por la Agencia Estatal de Meteorología. Ministerio de Agricultura y Pesca, Alimentación y Medio Ambiente. La máxima fiabilidad de las previsiones alcanza las 72 horas.

TEMPERATURA MÁXIMA REGISTRADA AYER: 29,2°C

*El nivel de alerta se define en función del riesgo establecido por las temperaturas máximas previstas para hoy y los próximos 4 días y la temperatura máxima registrada ayer.


Para más información haga clic aquí:






VIGILANCIA DE RIESGOS AMBIENTALES EN SALUD

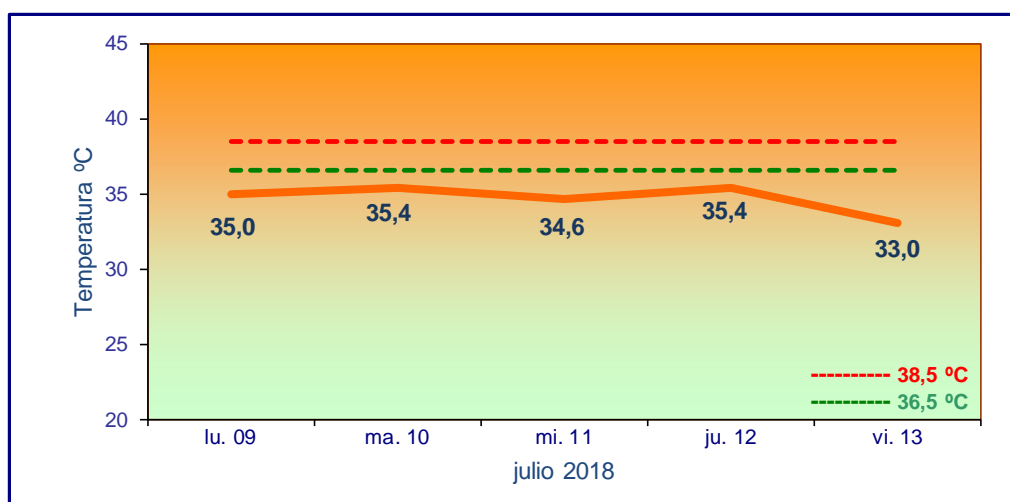
Boletín de Información. Olas de calor

Lunes, 9 de julio de 2018

<p>NIVEL DE RIESGO: 0</p> <p>NORMALIDAD</p> <p>Por T^a máxima prevista para hoy y los próximos 4 días que no supera los 36,5°C. Máxima prevista hoy: 35,0°C</p>	
---	---

NIVEL 0: NORMALIDAD	
NIVEL 1: PRECAUCIÓN (ALERTA 1)	
NIVEL 2: ALTO RIESGO (ALERTA 2)	

Evolución de las temperaturas máximas previstas para hoy y los próximos 4 días



Elaboración propia a partir de la media de las temperaturas máximas previstas en los observatorios de Barajas, Cuatro Vientos, Getafe y Retiro. Datos meteorológicos facilitados por la Agencia Estatal de Meteorología. Ministerio de Agricultura y Pesca, Alimentación y Medio Ambiente. La máxima fiabilidad de las previsiones alcanza las 72 horas.

TEMPERATURA MÁXIMA REGISTRADA AYER: 34,6°C

*El nivel de alerta se define en función del riesgo establecido por las temperaturas máximas previstas para hoy y los próximos 4 días y la temperatura máxima registrada ayer.

Para más información haga clic aquí:




VIGILANCIA DE RIESGOS AMBIENTALES EN SALUD

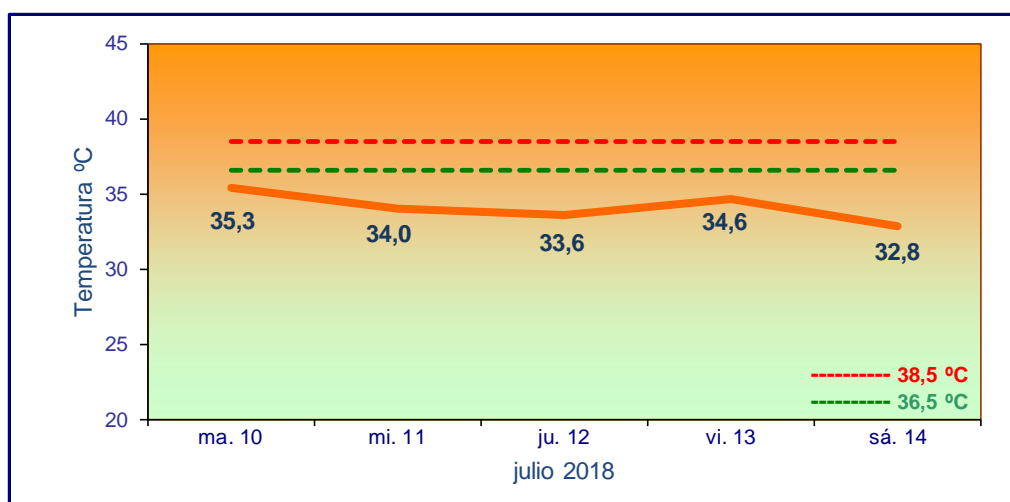
Boletín de Información. Olas de calor

Martes, 10 de julio de 2018

<p>NIVEL DE RIESGO: 0</p> <p>NORMALIDAD</p> <p>Por T^a máxima prevista para hoy y los próximos 4 días que no supera los 36,5°C. Máxima prevista hoy: 35,3°C</p>	
---	---

NIVEL 0: NORMALIDAD	
NIVEL 1: PRECAUCIÓN (ALERTA 1)	
NIVEL 2: ALTO RIESGO (ALERTA 2)	

Evolución de las temperaturas máximas previstas para hoy y los próximos 4 días



Elaboración propia a partir de la media de las temperaturas máximas previstas en los observatorios de Barajas, Cuatro Vientos, Getafe y Retiro. Datos meteorológicos facilitados por la Agencia Estatal de Meteorología. Ministerio de Agricultura y Pesca, Alimentación y Medio Ambiente. La máxima fiabilidad de las previsiones alcanza las 72 horas.

TEMPERATURA MÁXIMA REGISTRADA AYER: 35,0°C

*El nivel de alerta se define en función del riesgo establecido por las temperaturas máximas previstas para hoy y los próximos 4 días y la temperatura máxima registrada ayer.


Para más información haga clic aquí:



VIGILANCIA DE RIESGOS AMBIENTALES EN SALUD

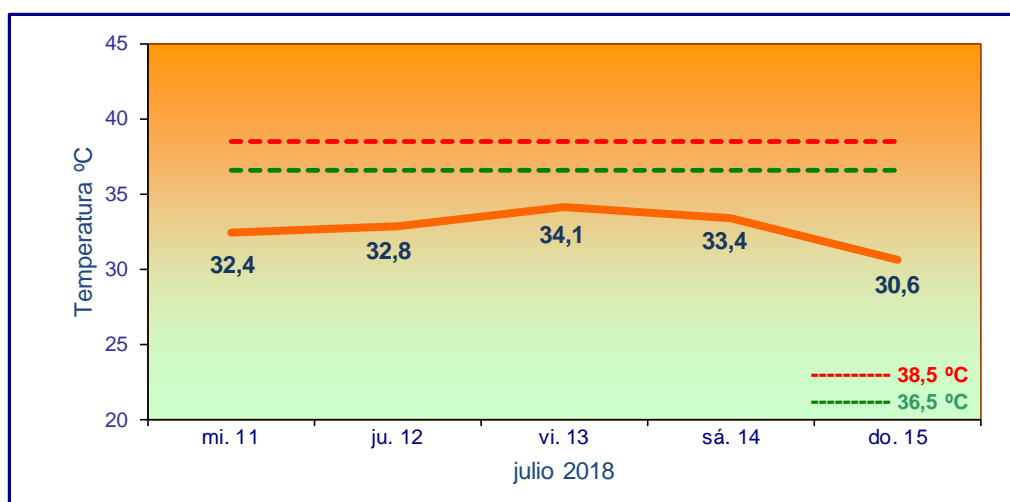
Boletín de Información. Olas de calor

Miércoles, 11 de julio de 2018

<p>NIVEL DE RIESGO: 0</p> <p>NORMALIDAD</p> <p>Por T^a máxima prevista para hoy y los próximos 4 días que no supera los 36,5°C. Máxima prevista hoy: 32,4°C</p>	
---	---

NIVEL 0: NORMALIDAD	
NIVEL 1: PRECAUCIÓN (ALERTA 1)	
NIVEL 2: ALTO RIESGO (ALERTA 2)	

Evolución de las temperaturas máximas previstas para hoy y los próximos 4 días



Elaboración propia a partir de la media de las temperaturas máximas previstas en los observatorios de Barajas, Cuatro Vientos, Getafe y Retiro. Datos meteorológicos facilitados por la Agencia Estatal de Meteorología. Ministerio de Agricultura y Pesca, Alimentación y Medio Ambiente. La máxima fiabilidad de las previsiones alcanza las 72 horas.

TEMPERATURA MÁXIMA REGISTRADA AYER: 35,1°C

*El nivel de alerta se define en función del riesgo establecido por las temperaturas máximas previstas para hoy y los próximos 4 días y la temperatura máxima registrada ayer.


Para más información haga clic aquí:




VIGILANCIA DE RIESGOS AMBIENTALES EN SALUD

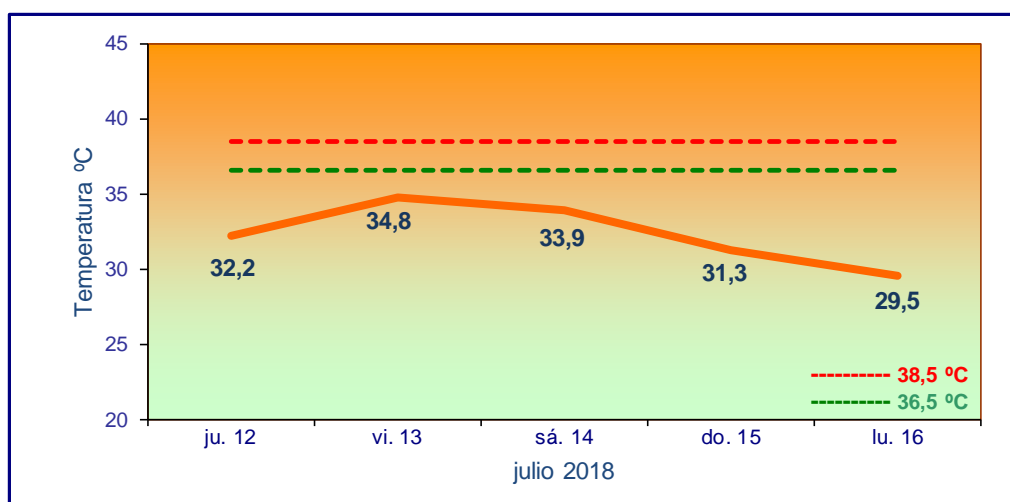
Boletín de Información. Olas de calor

Jueves, 12 de julio de 2018

<p>NIVEL DE RIESGO: 0</p> <p>NORMALIDAD</p> <p>Por T^a máxima prevista para hoy y los próximos 4 días que no supera los 36,5°C. Máxima prevista hoy: 32,2°C</p>	
---	---

NIVEL 0: NORMALIDAD	
NIVEL 1: PRECAUCIÓN (ALERTA 1)	
NIVEL 2: ALTO RIESGO (ALERTA 2)	

Evolución de las temperaturas máximas previstas para hoy y los próximos 4 días



Elaboración propia a partir de la media de las temperaturas máximas previstas en los observatorios de Barajas, Cuatro Vientos, Getafe y Retiro. Datos meteorológicos facilitados por la Agencia Estatal de Meteorología. Ministerio de Agricultura y Pesca, Alimentación y Medio Ambiente. La máxima fiabilidad de las previsiones alcanza las 72 horas.

TEMPERATURA MÁXIMA REGISTRADA AYER: 33,2°C

*El nivel de alerta se define en función del riesgo establecido por las temperaturas máximas previstas para hoy y los próximos 4 días y la temperatura máxima registrada ayer.

Para más información haga clic aquí:



VIGILANCIA DE RIESGOS AMBIENTALES EN SALUD

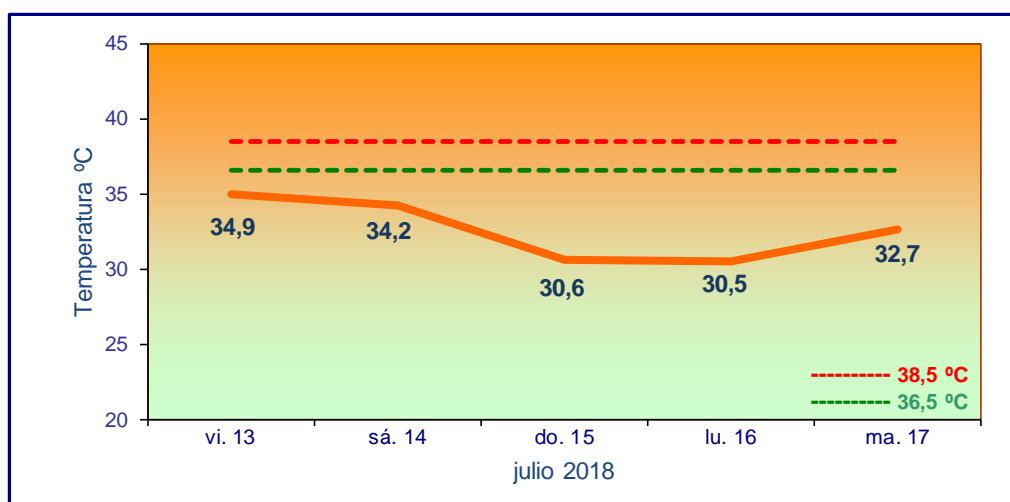
Boletín de Información. Olas de calor

Viernes, 13 de julio de 2018

<p>NIVEL DE RIESGO: 0</p> <p>NORMALIDAD</p> <p>Por T^a máxima prevista para hoy y los próximos 4 días que no supera los 36,5°C. Máxima prevista hoy: 34,9°C</p>	
---	---

NIVEL 0: NORMALIDAD	
NIVEL 1: PRECAUCIÓN (ALERTA 1)	
NIVEL 2: ALTO RIESGO (ALERTA 2)	

Evolución de las temperaturas máximas previstas para hoy y los próximos 4 días



Elaboración propia a partir de la media de las temperaturas máximas previstas en los observatorios de Barajas, Cuatro Vientos, Getafe y Retiro. Datos meteorológicos facilitados por la Agencia Estatal de Meteorología. Ministerio de Agricultura y Pesca, Alimentación y Medio Ambiente. La máxima fiabilidad de las previsiones alcanza las 72 horas.

TEMPERATURA MÁXIMA REGISTRADA AYER: 32,8°C

*El nivel de alerta se define en función del riesgo establecido por las temperaturas máximas previstas para hoy y los próximos 4 días y la temperatura máxima registrada ayer.

Para más información haga clic aquí:



VIGILANCIA DE RIESGOS AMBIENTALES EN SALUD

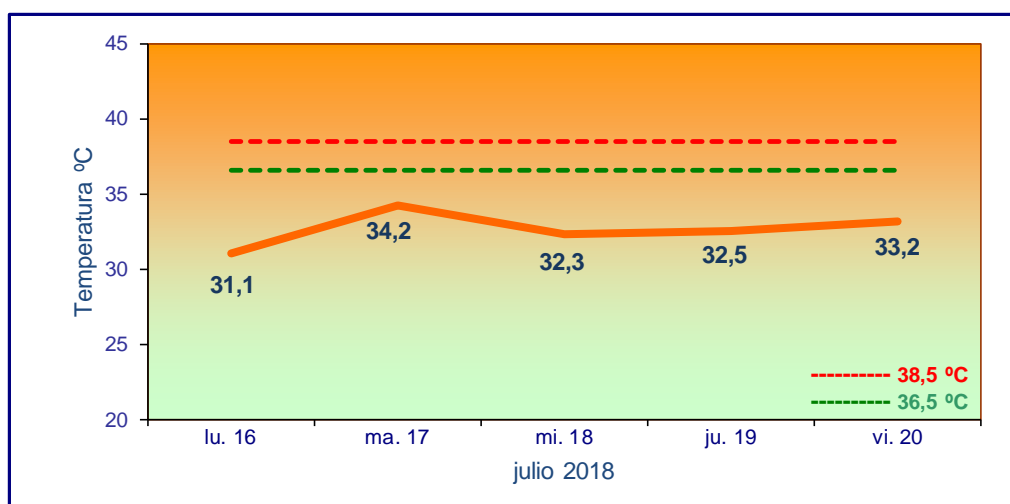
Boletín de Información. Olas de calor

Lunes, 16 de julio de 2018

<p>NIVEL DE RIESGO: 0</p> <p>NORMALIDAD</p> <p>Por T^a máxima prevista para hoy y los próximos 4 días que no supera los 36,5°C. Máxima prevista hoy: 31,1°C</p>	
---	---

NIVEL 0: NORMALIDAD	
NIVEL 1: PRECAUCIÓN (ALERTA 1)	
NIVEL 2: ALTO RIESGO (ALERTA 2)	

Evolución de las temperaturas máximas previstas para hoy y los próximos 4 días



Elaboración propia a partir de la media de las temperaturas máximas previstas en los observatorios de Barajas, Cuatro Vientos, Getafe y Retiro. Datos meteorológicos facilitados por la Agencia Estatal de Meteorología. Ministerio de Agricultura y Pesca, Alimentación y Medio Ambiente. La máxima fiabilidad de las previsiones alcanza las 72 horas.

TEMPERATURA MÁXIMA REGISTRADA AYER: 29,4°C

*El nivel de alerta se define en función del riesgo establecido por las temperaturas máximas previstas para hoy y los próximos 4 días y la temperatura máxima registrada ayer.

Para más información haga clic aquí:



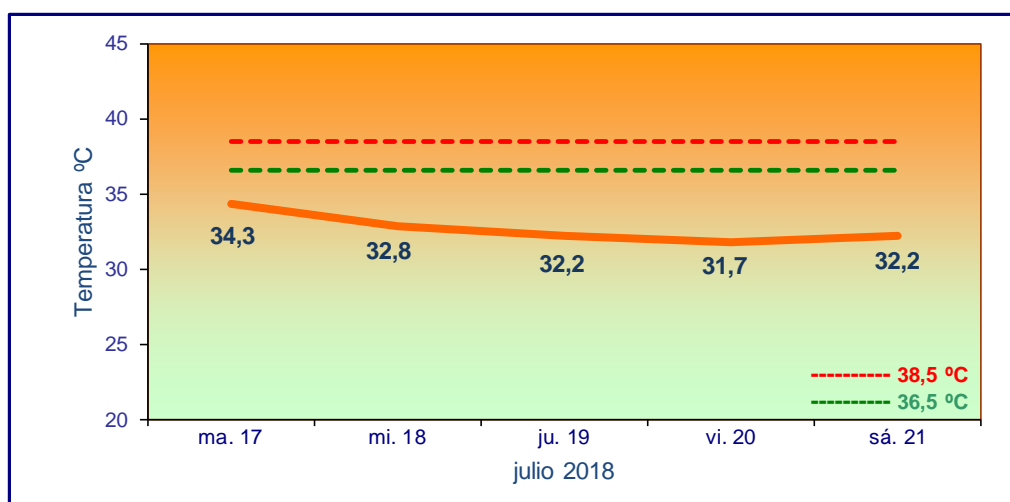
Boletín de Información. Olas de calor

Martes, 17 de julio de 2018

<p>NIVEL DE RIESGO: 0</p> <p>NORMALIDAD</p> <p>Por T^a máxima prevista para hoy y los próximos 4 días que no supera los 36,5°C. Máxima prevista hoy: 34,3°C</p>	
---	---

NIVEL 0: NORMALIDAD	
NIVEL 1: PRECAUCIÓN (ALERTA 1)	
NIVEL 2: ALTO RIESGO (ALERTA 2)	

Evolución de las temperaturas máximas previstas para hoy y los próximos 4 días



Elaboración propia a partir de la media de las temperaturas máximas previstas en los observatorios de Barajas, Cuatro Vientos, Getafe y Retiro. Datos meteorológicos facilitados por la Agencia Estatal de Meteorología. Ministerio de Agricultura y Pesca, Alimentación y Medio Ambiente. La máxima fiabilidad de las previsiones alcanza las 72 horas.

TEMPERATURA MÁXIMA REGISTRADA AYER: 30,2°C

*El nivel de alerta se define en función del riesgo establecido por las temperaturas máximas previstas para hoy y los próximos 4 días y la temperatura máxima registrada ayer.

Para más información haga clic aquí:



VIGILANCIA DE RIESGOS AMBIENTALES EN SALUD

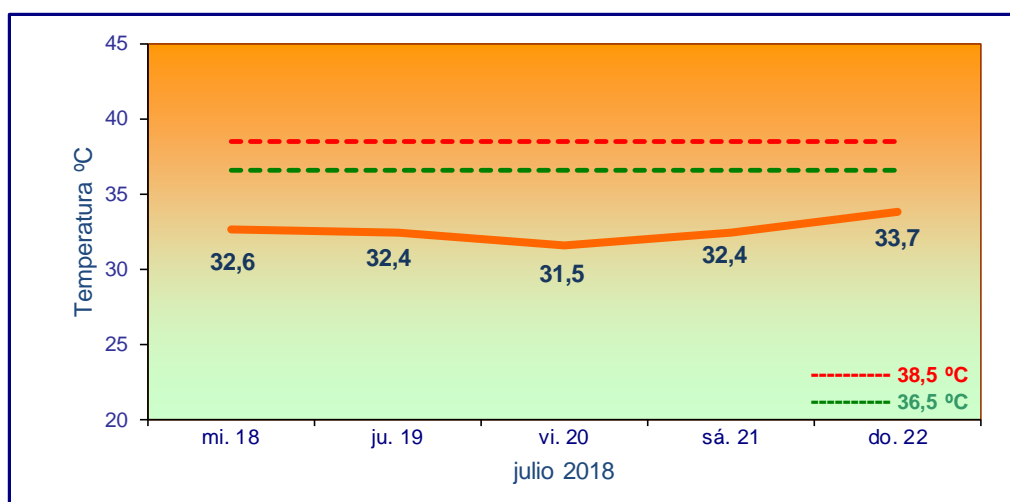
Boletín de Información. Olas de calor

Miércoles, 18 de julio de 2018

<p>NIVEL DE RIESGO: 0</p> <p>NORMALIDAD</p> <p>Por T^a máxima prevista para hoy y los próximos 4 días que no supera los 36,5°C. Máxima prevista hoy: 32,6°C</p>	
---	---

NIVEL 0: NORMALIDAD	
NIVEL 1: PRECAUCIÓN (ALERTA 1)	
NIVEL 2: ALTO RIESGO (ALERTA 2)	

Evolución de las temperaturas máximas previstas para hoy y los próximos 4 días



Elaboración propia a partir de la media de las temperaturas máximas previstas en los observatorios de Barajas, Cuatro Vientos, Getafe y Retiro. Datos meteorológicos facilitados por la Agencia Estatal de Meteorología. Ministerio de Agricultura y Pesca, Alimentación y Medio Ambiente. La máxima fiabilidad de las previsiones alcanza las 72 horas.

TEMPERATURA MÁXIMA REGISTRADA AYER: 34,1°C

*El nivel de alerta se define en función del riesgo establecido por las temperaturas máximas previstas para hoy y los próximos 4 días y la temperatura máxima registrada ayer.

Para más información haga clic aquí:



VIGILANCIA DE RIESGOS AMBIENTALES EN SALUD

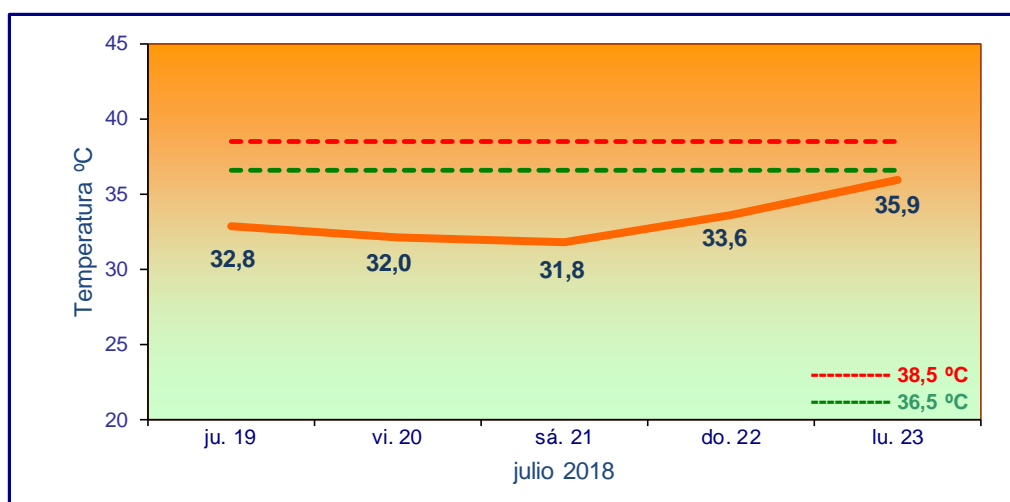
Boletín de Información. Olas de calor

Jueves, 19 de julio de 2018

<p>NIVEL DE RIESGO: 0</p> <p>NORMALIDAD</p> <p>Por T^a máxima prevista para hoy y los próximos 4 días que no supera los 36,5°C. Máxima prevista hoy: 32,8°C</p>	
---	---

NIVEL 0: NORMALIDAD	
NIVEL 1: PRECAUCIÓN (ALERTA 1)	
NIVEL 2: ALTO RIESGO (ALERTA 2)	

Evolución de las temperaturas máximas previstas para hoy y los próximos 4 días



Elaboración propia a partir de la media de las temperaturas máximas previstas en los observatorios de Barajas, Cuatro Vientos, Getafe y Retiro. Datos meteorológicos facilitados por la Agencia Estatal de Meteorología. Ministerio de Agricultura y Pesca, Alimentación y Medio Ambiente. La máxima fiabilidad de las previsiones alcanza las 72 horas.

TEMPERATURA MÁXIMA REGISTRADA AYER: 33,2°C

*El nivel de alerta se define en función del riesgo establecido por las temperaturas máximas previstas para hoy y los próximos 4 días y la temperatura máxima registrada ayer.


Para más información haga clic aquí:




VIGILANCIA DE RIESGOS AMBIENTALES EN SALUD

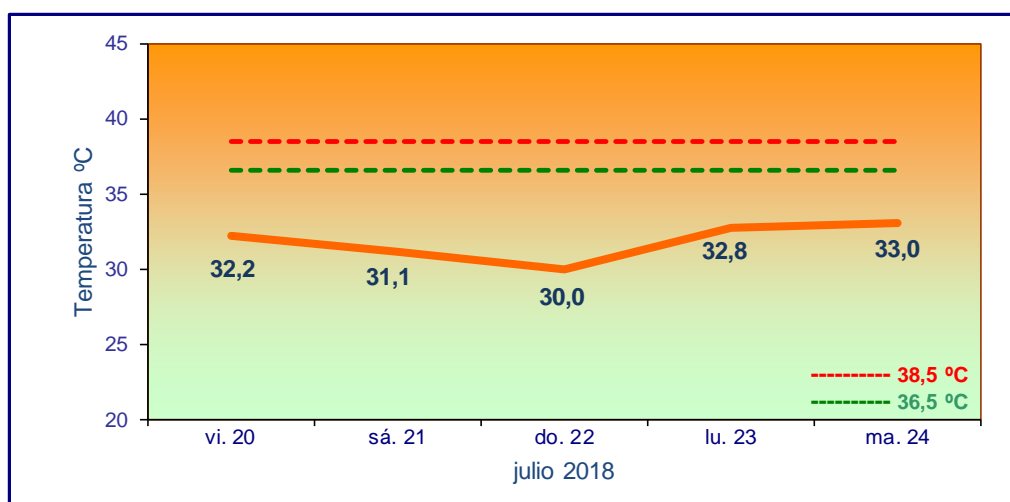
Boletín de Información. Olas de calor

Viernes, 20 de julio de 2018

<p>NIVEL DE RIESGO: 0</p> <p>NORMALIDAD</p> <p>Por T^a máxima prevista para hoy y los próximos 4 días que no supera los 36,5°C. Máxima prevista hoy: 32,2°C</p>	
---	---

NIVEL 0: NORMALIDAD	
NIVEL 1: PRECAUCIÓN (ALERTA 1)	
NIVEL 2: ALTO RIESGO (ALERTA 2)	

Evolución de las temperaturas máximas previstas para hoy y los próximos 4 días



Elaboración propia a partir de la media de las temperaturas máximas previstas en los observatorios de Barajas, Cuatro Vientos, Getafe y Retiro. Datos meteorológicos facilitados por la Agencia Estatal de Meteorología. Ministerio de Agricultura y Pesca, Alimentación y Medio Ambiente. La máxima fiabilidad de las previsiones alcanza las 72 horas.

TEMPERATURA MÁXIMA REGISTRADA AYER: 33,3°C

*El nivel de alerta se define en función del riesgo establecido por las temperaturas máximas previstas para hoy y los próximos 4 días y la temperatura máxima registrada ayer.

Para más información haga clic aquí:



VIGILANCIA DE RIESGOS AMBIENTALES EN SALUD

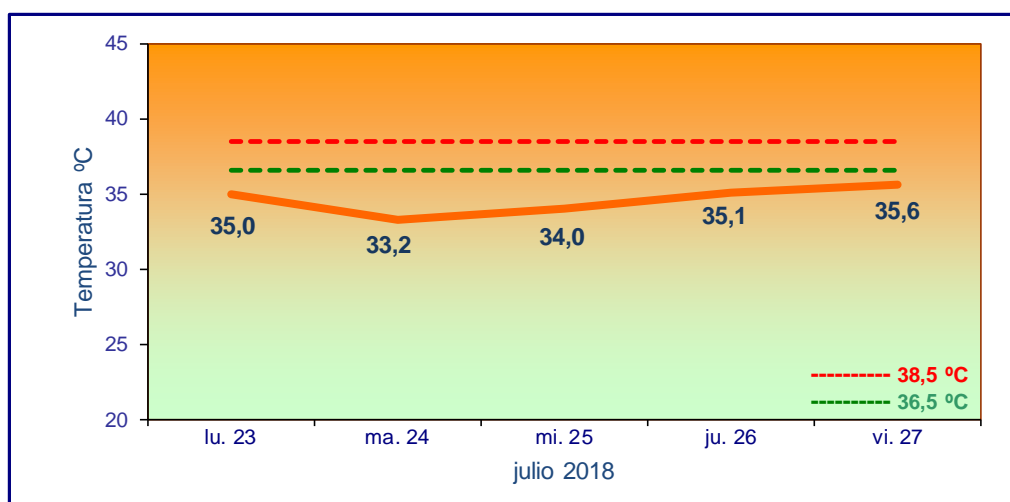
Boletín de Información. Olas de calor

Lunes, 23 de julio de 2018

<p>NIVEL DE RIESGO: 0</p> <p>NORMALIDAD</p> <p>Por T^a máxima prevista para hoy y los próximos 4 días que no supera los 36,5°C. Máxima prevista hoy: 35°C</p>	
---	---

NIVEL 0: NORMALIDAD	
NIVEL 1: PRECAUCIÓN (ALERTA 1)	
NIVEL 2: ALTO RIESGO (ALERTA 2)	

Evolución de las temperaturas máximas previstas para hoy y los próximos 4 días



Elaboración propia a partir de la media de las temperaturas máximas previstas en los observatorios de Barajas, Cuatro Vientos, Getafe y Retiro. Datos meteorológicos facilitados por la Agencia Estatal de Meteorología. Ministerio de Agricultura y Pesca, Alimentación y Medio Ambiente. La máxima fiabilidad de las previsiones alcanza las 72 horas.

TEMPERATURA MÁXIMA REGISTRADA AYER: 32,5°C

*El nivel de alerta se define en función del riesgo establecido por las temperaturas máximas previstas para hoy y los próximos 4 días y la temperatura máxima registrada ayer.

Para más información haga clic aquí:




VIGILANCIA DE RIESGOS AMBIENTALES EN SALUD

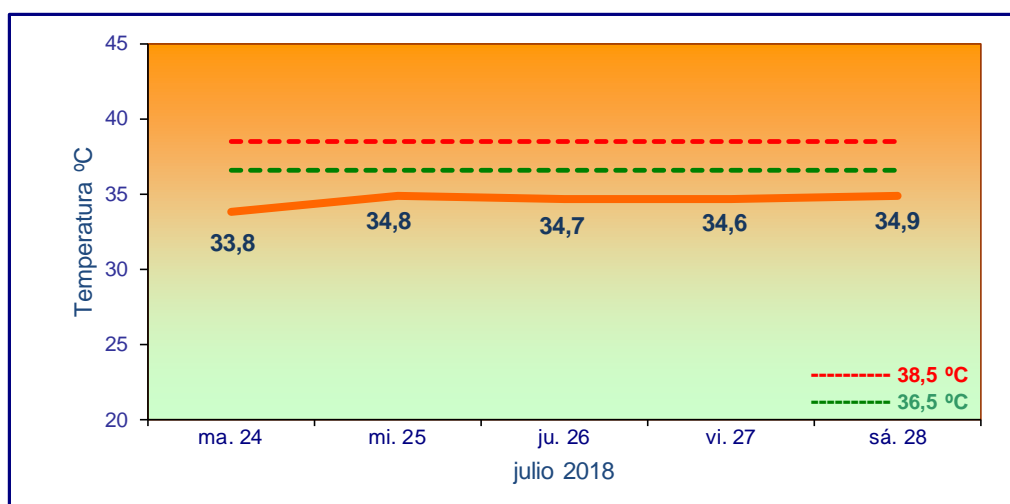
Boletín de Información. Olas de calor

Martes, 24 de julio de 2018

<p>NIVEL DE RIESGO: 0</p> <p>NORMALIDAD</p> <p>Por T^a máxima prevista para hoy y los próximos 4 días que no supera los 36,5°C. Máxima prevista hoy: 33,8°C</p>	
---	---

NIVEL 0: NORMALIDAD	
NIVEL 1: PRECAUCIÓN (ALERTA 1)	
NIVEL 2: ALTO RIESGO (ALERTA 2)	

Evolución de las temperaturas máximas previstas para hoy y los próximos 4 días



Elaboración propia a partir de la media de las temperaturas máximas previstas en los observatorios de Barajas, Cuatro Vientos, Getafe y Retiro. Datos meteorológicos facilitados por la Agencia Estatal de Meteorología. Ministerio de Agricultura y Pesca, Alimentación y Medio Ambiente. La máxima fiabilidad de las previsiones alcanza las 72 horas.

TEMPERATURA MÁXIMA REGISTRADA AYER: 34,9°C

*El nivel de alerta se define en función del riesgo establecido por las temperaturas máximas previstas para hoy y los próximos 4 días y la temperatura máxima registrada ayer.

Para más información haga clic aquí:



VIGILANCIA DE RIESGOS AMBIENTALES EN SALUD

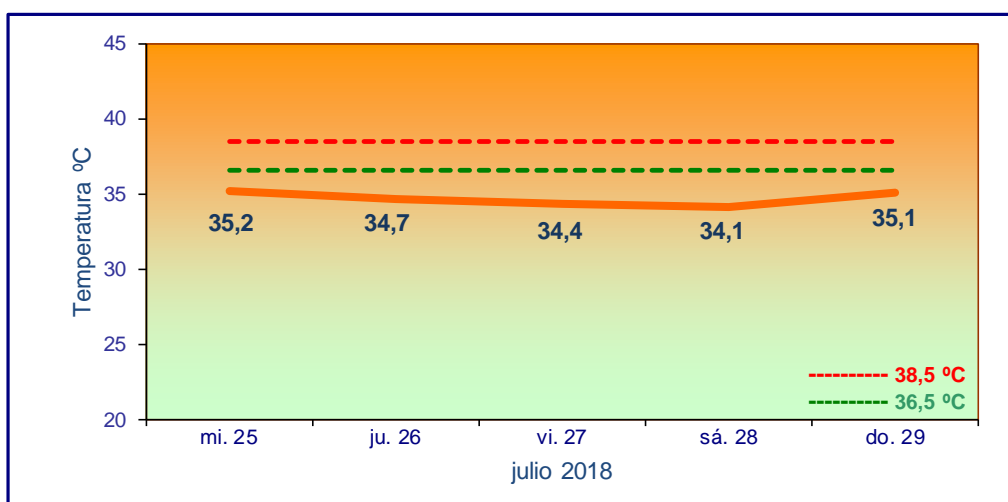
Boletín de Información. Olas de calor

Miércoles, 25 de julio de 2018

<p>NIVEL DE RIESGO: 0</p> <p>NORMALIDAD</p> <p>Por T^a máxima prevista para hoy y los próximos 4 días que no supera los 36,5°C. Máxima prevista hoy: 35,2°C</p>	
---	---

NIVEL 0: NORMALIDAD	
NIVEL 1: PRECAUCIÓN (ALERTA 1)	
NIVEL 2: ALTO RIESGO (ALERTA 2)	

Evolución de las temperaturas máximas previstas para hoy y los próximos 4 días



Elaboración propia a partir de la media de las temperaturas máximas previstas en los observatorios de Barajas, Cuatro Vientos, Getafe y Retiro. Datos meteorológicos facilitados por la Agencia Estatal de Meteorología. Ministerio para la Transición Ecológica. La máxima fiabilidad de las previsiones alcanza las 72 horas.

TEMPERATURA MÁXIMA REGISTRADA AYER: 33,4°C

*El nivel de alerta se define en función del riesgo establecido por las temperaturas máximas previstas para hoy y los próximos 4 días y la temperatura máxima registrada ayer.

Para más información haga clic aquí:



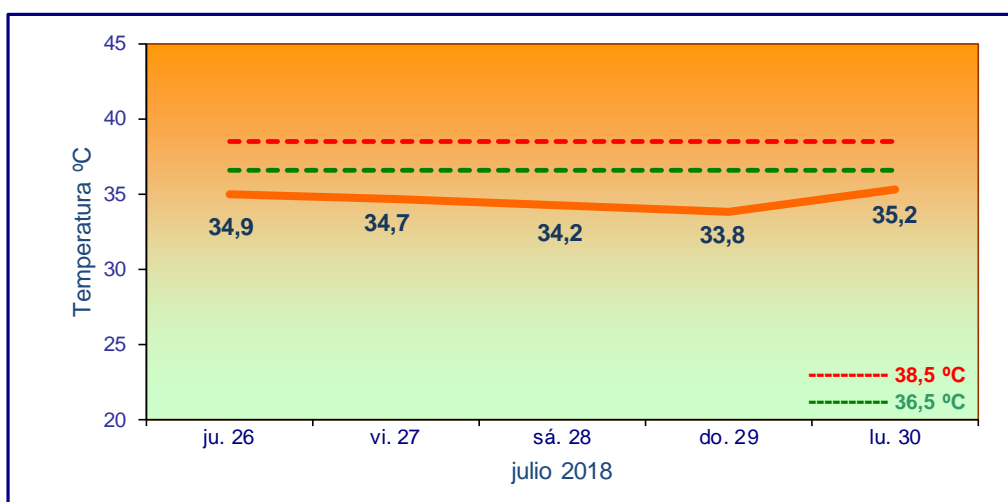
Boletín de Información. Olas de calor

Jueves, 26 de julio de 2018

<p>NIVEL DE RIESGO: 0</p> <p>NORMALIDAD</p> <p>Por T^a máxima prevista para hoy y los próximos 4 días que no supera los 36,5°C. Máxima prevista hoy: 34,9°C</p>	
---	---

NIVEL 0: NORMALIDAD	
NIVEL 1: PRECAUCIÓN (ALERTA 1)	
NIVEL 2: ALTO RIESGO (ALERTA 2)	

Evolución de las temperaturas máximas previstas para hoy y los próximos 4 días



Elaboración propia a partir de la media de las temperaturas máximas previstas en los observatorios de Barajas, Cuatro Vientos, Getafe y Retiro. Datos meteorológicos facilitados por la Agencia Estatal de Meteorología. Ministerio para la Transición Ecológica. La máxima fiabilidad de las previsiones alcanza las 72 horas.

TEMPERATURA MÁXIMA REGISTRADA AYER: 34,5°C

*El nivel de alerta se define en función del riesgo establecido por las temperaturas máximas previstas para hoy y los próximos 4 días y la temperatura máxima registrada ayer.

Para más información haga clic aquí:



VIGILANCIA DE RIESGOS AMBIENTALES EN SALUD

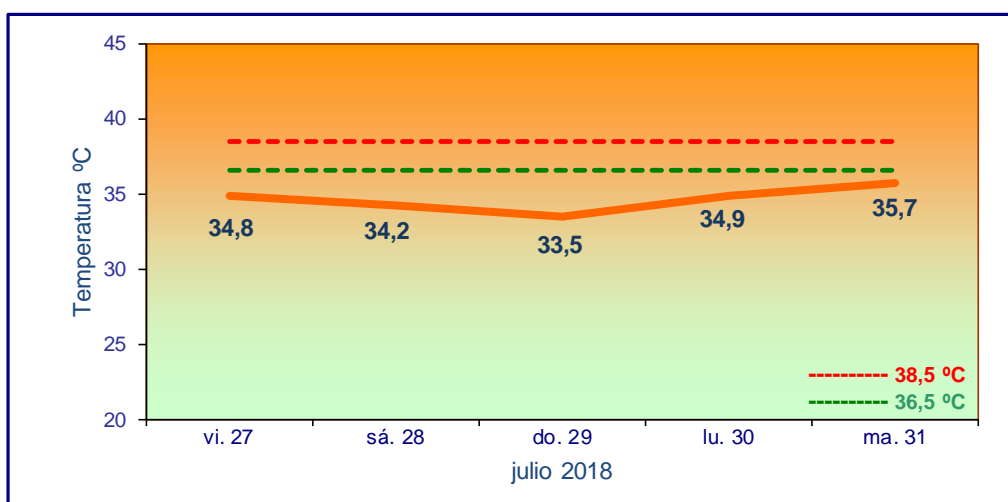
Boletín de Información. Olas de calor

Viernes, 27 de julio de 2018

<p>NIVEL DE RIESGO: 0</p> <p>NORMALIDAD</p> <p>Por T^a máxima prevista para hoy y los próximos 4 días que no supera los 36,5°C. Máxima prevista hoy: 34,8°C</p>	
---	---

NIVEL 0: NORMALIDAD	
NIVEL 1: PRECAUCIÓN (ALERTA 1)	
NIVEL 2: ALTO RIESGO (ALERTA 2)	

Evolución de las temperaturas máximas previstas para hoy y los próximos 4 días



Elaboración propia a partir de la media de las temperaturas máximas previstas en los observatorios de Barajas, Cuatro Vientos, Getafe y Retiro. Datos meteorológicos facilitados por la Agencia Estatal de Meteorología. Ministerio para la Transición Ecológica. La máxima fiabilidad de las previsiones alcanza las 72 horas.

TEMPERATURA MÁXIMA REGISTRADA AYER: 34,6°C

*El nivel de alerta se define en función del riesgo establecido por las temperaturas máximas previstas para hoy y los próximos 4 días y la temperatura máxima registrada ayer.


Para más información haga clic aquí:




VIGILANCIA DE RIESGOS AMBIENTALES EN SALUD

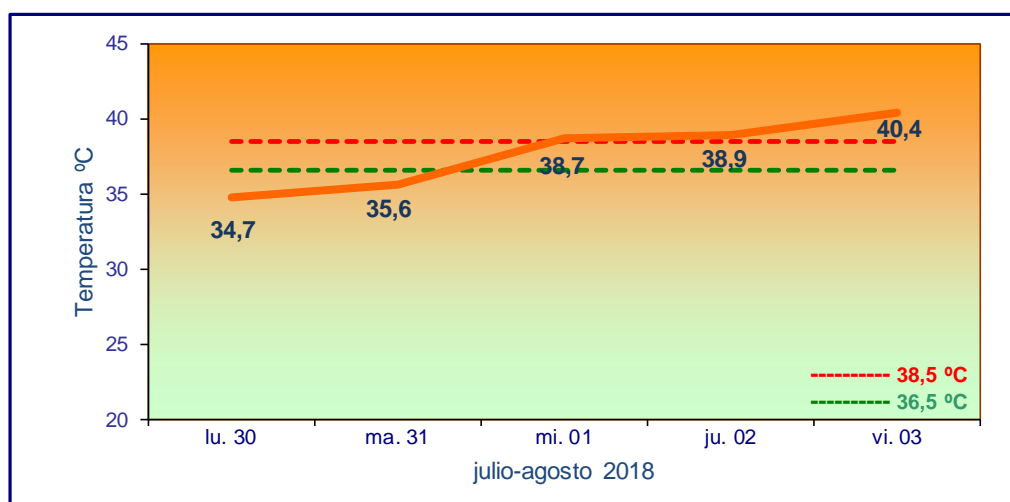
Boletín de Información. Olas de calor

Lunes, 30 de julio de 2018

<p>NIVEL DE ALERTA: 2</p> <p>ALTO RIESGO</p> <p>Por T^a máxima prevista para pasado mañana y los dos días siguientes que supera los 38,5°C. Máxima prevista hoy: 34,7°C</p>	
---	---

NIVEL 0: NORMALIDAD	
NIVEL 1: PRECAUCIÓN (ALERTA 1)	
NIVEL 2: ALTO RIESGO (ALERTA 2)	

Evolución de las temperaturas máximas previstas para hoy y los próximos 4 días



Elaboración propia a partir de la media de las temperaturas máximas previstas en los observatorios de Barajas, Cuatro Vientos, Getafe y Retiro. Datos meteorológicos facilitados por la Agencia Estatal de Meteorología. Ministerio para la Transición Ecológica. La máxima fiabilidad de las previsiones alcanza las 72 horas.

TEMPERATURA MÁXIMA REGISTRADA AYER: 32,8°C


*El nivel de alerta se define en función del riesgo establecido por las temperaturas máximas previstas para hoy y los próximos 4 días y la temperatura máxima registrada ayer.

Para más información haga clic aquí:



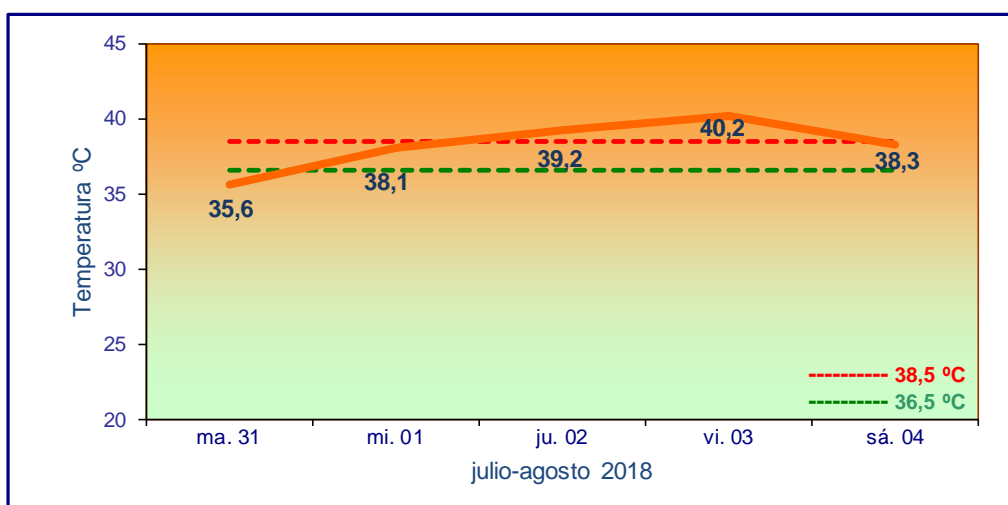
Boletín de Información. Olas de calor

Martes, 31 de julio de 2018

<p>NIVEL DE ALERTA: 2</p> <p>ALTO RIESGO</p> <p>Por T^a máxima prevista para el jueves y viernes que supera los 38,5°C. Máxima prevista hoy: 35,6°C</p>	
---	---

NIVEL 0: NORMALIDAD	
NIVEL 1: PRECAUCIÓN (ALERTA 1)	
NIVEL 2: ALTO RIESGO (ALERTA 2)	

Evolución de las temperaturas máximas previstas para hoy y los próximos 4 días



Elaboración propia a partir de la media de las temperaturas máximas previstas en los observatorios de Barajas, Cuatro Vientos, Getafe y Retiro. Datos meteorológicos facilitados por la Agencia Estatal de Meteorología. Ministerio para la Transición Ecológica. La máxima fiabilidad de las previsiones alcanza las 72 horas.

TEMPERATURA MÁXIMA REGISTRADA AYER: 34,2°C


*El nivel de alerta se define en función del riesgo establecido por las temperaturas máximas previstas para hoy y los próximos 4 días y la temperatura máxima registrada ayer.




Para más información haga clic aquí:



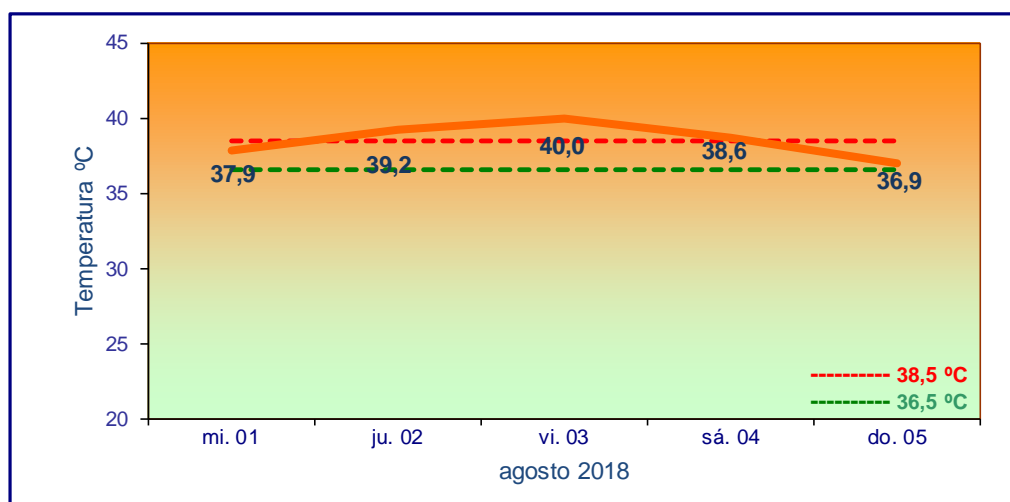
Boletín de Información. Olas de calor

Miércoles, 1 de agosto de 2018

<p>NIVEL DE ALERTA: 2</p> <p>ALTO RIESGO</p> <p>Por T^a máxima prevista para mañana y los dos días siguientes superior a 38,5°C. Máxima prevista hoy: 37,9°C</p>	
--	---

NIVEL 0: NORMALIDAD	
NIVEL 1: PRECAUCIÓN (ALERTA 1)	
NIVEL 2: ALTO RIESGO (ALERTA 2)	

Evolución de las temperaturas máximas previstas para hoy y los próximos 4 días



Elaboración propia a partir de la media de las temperaturas máximas previstas en los observatorios de Barajas, Cuatro Vientos, Getafe y Retiro. Datos meteorológicos facilitados por la Agencia Estatal de Meteorología. Ministerio para la Transición Ecológica. La máxima fiabilidad de las previsiones alcanza las 72 horas.

TEMPERATURA MÁXIMA REGISTRADA AYER: 35,5°C


*El nivel de alerta se define en función del riesgo establecido por las temperaturas máximas previstas para hoy y los próximos 4 días y la temperatura máxima registrada ayer.




Para más información haga clic aquí:



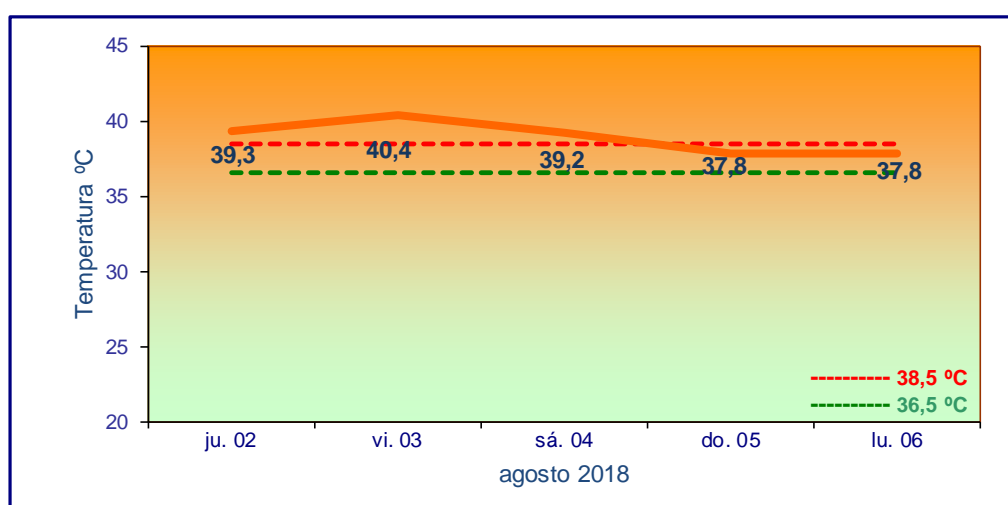
Boletín de Información. Olas de calor

Jueves, 2 de agosto de 2018

<p>NIVEL DE ALERTA: 2</p> <p>ALTO RIESGO</p> <p>Por T^a máxima prevista para hoy, mañana y pasado mañana superior a 38,5°C. Máxima prevista hoy: 39,3°C</p>	
---	---

NIVEL 0: NORMALIDAD	
NIVEL 1: PRECAUCIÓN (ALERTA 1)	
NIVEL 2: ALTO RIESGO (ALERTA 2)	

Evolución de las temperaturas máximas previstas para hoy y los próximos 4 días



Elaboración propia a partir de la media de las temperaturas máximas previstas en los observatorios de Barajas, Cuatro Vientos, Getafe y Retiro. Datos meteorológicos facilitados por la Agencia Estatal de Meteorología. Ministerio para la Transición Ecológica. La máxima fiabilidad de las previsiones alcanza las 72 horas.

TEMPERATURA MÁXIMA REGISTRADA AYER: 37,6°C


*El nivel de alerta se define en función del riesgo establecido por las temperaturas máximas previstas para hoy y los próximos 4 días y la temperatura máxima registrada ayer.


Para más información haga clic aquí:



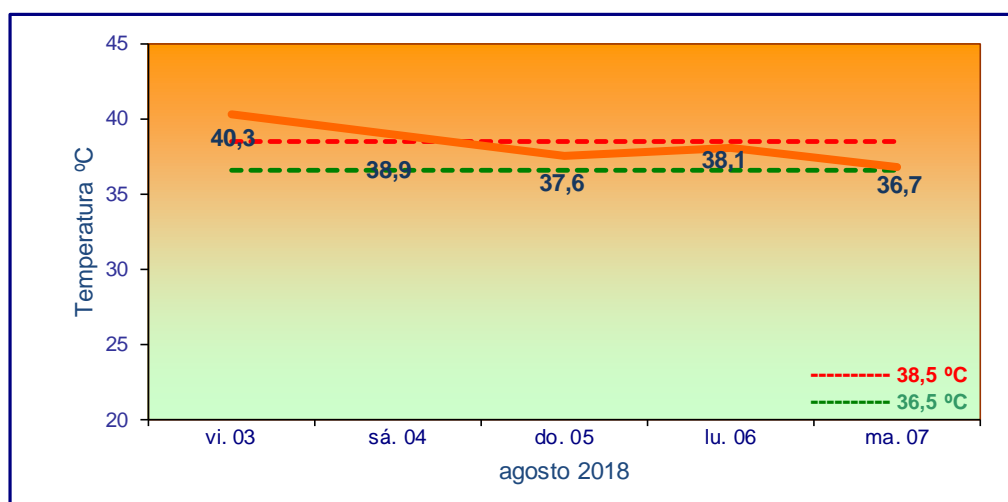
Boletín de Información. Olas de calor

Viernes, 3 de agosto de 2018

<p>NIVEL DE ALERTA: 2</p> <p>ALTO RIESGO</p> <p>Por T^a máxima prevista para hoy y mañana superior a 38,5°C. Máxima prevista hoy: 40,3°C</p>	
--	---

NIVEL 0: NORMALIDAD	
NIVEL 1: PRECAUCIÓN (ALERTA 1)	
NIVEL 2: ALTO RIESGO (ALERTA 2)	

Evolución de las temperaturas máximas previstas para hoy y los próximos 4 días



Elaboración propia a partir de la media de las temperaturas máximas previstas en los observatorios de Barajas, Cuatro Vientos, Getafe y Retiro. Datos meteorológicos facilitados por la Agencia Estatal de Meteorología. Ministerio para la Transición Ecológica. La máxima fiabilidad de las previsiones alcanza las 72 horas.

TEMPERATURA MÁXIMA REGISTRADA AYER: 39,1°C


*El nivel de alerta se define en función del riesgo establecido por las temperaturas máximas previstas para hoy y los próximos 4 días y la temperatura máxima registrada ayer.




Para más información haga clic aquí:



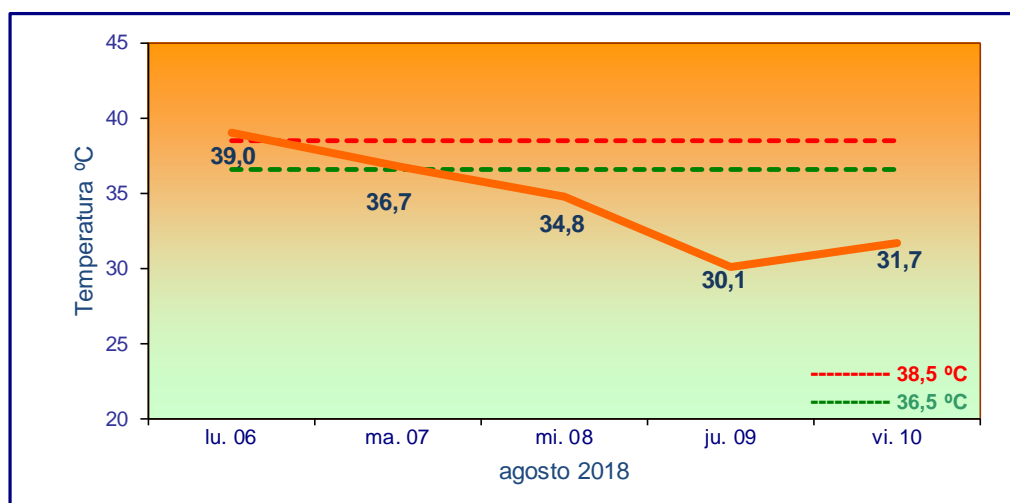
Boletín de Información. Olas de calor

Lunes, 6 de agosto de 2018

<p>NIVEL DE ALERTA: 2</p> <p>ALTO RIESGO</p> <p>Por T^a máxima prevista para hoy superior a 38,5°C. Máxima prevista hoy: 39,0°C</p>	
---	---

NIVEL 0: NORMALIDAD	
NIVEL 1: PRECAUCIÓN (ALERTA 1)	
NIVEL 2: ALTO RIESGO (ALERTA 2)	

Evolución de las temperaturas máximas previstas para hoy y los próximos 4 días



Elaboración propia a partir de la media de las temperaturas máximas previstas en los observatorios de Barajas, Cuatro Vientos, Getafe y Retiro. Datos meteorológicos facilitados por la Agencia Estatal de Meteorología. Ministerio para la Transición Ecológica. La máxima fiabilidad de las previsiones alcanza las 72 horas.

TEMPERATURA MÁXIMA REGISTRADA AYER: 38,0°C

*El nivel de alerta se define en función del riesgo establecido por las temperaturas máximas previstas para hoy y los próximos 4 días y la temperatura máxima registrada ayer.

Para más información haga clic aquí:




VIGILANCIA DE RIESGOS AMBIENTALES EN SALUD

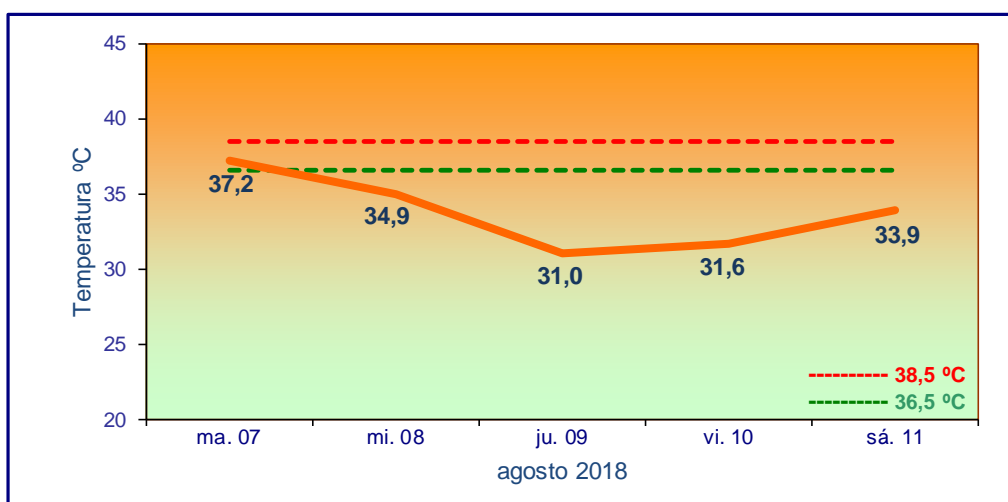
Boletín de Información. Olas de calor

Martes, 7 de agosto de 2018

<p>NIVEL DE ALERTA: 2</p> <p>ALTO RIESGO</p> <p>Por T^a máxima registrada ayer superior a 38,5°C. Máxima prevista hoy: 37,2°C</p>	
---	---

NIVEL 0: NORMALIDAD	
NIVEL 1: PRECAUCIÓN (ALERTA 1)	
NIVEL 2: ALTO RIESGO (ALERTA 2)	

Evolución de las temperaturas máximas previstas para hoy y los próximos 4 días



Elaboración propia a partir de la media de las temperaturas máximas previstas en los observatorios de Barajas, Cuatro Vientos, Getafe y Retiro. Datos meteorológicos facilitados por la Agencia Estatal de Meteorología. Ministerio para la Transición Ecológica. La máxima fiabilidad de las previsiones alcanza las 72 horas.

TEMPERATURA MÁXIMA REGISTRADA AYER: 38,8°C


*El nivel de alerta se define en función del riesgo establecido por las temperaturas máximas previstas para hoy y los próximos 4 días y la temperatura máxima registrada ayer.




Para más información haga clic aquí:



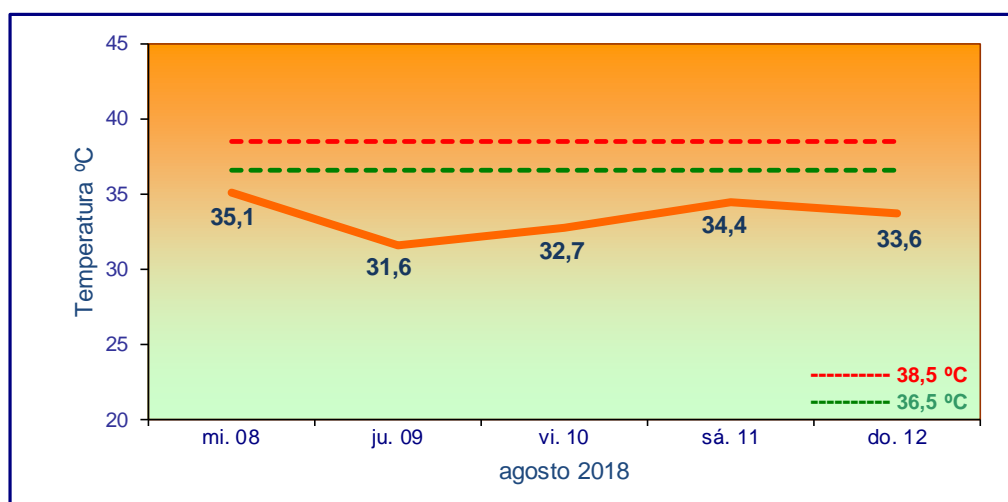
Boletín de Información. Olas de calor

Miércoles, 8 de agosto de 2018

<p>NIVEL DE ALERTA: 1</p> <p>PRECAUCIÓN</p> <p>Por T^a máxima registrada ayer superior a 36,5°C sin llegar a superar los 38,5°C. Máxima prevista hoy: 35,1°C</p>	
--	---

NIVEL 0: NORMALIDAD	
NIVEL 1: PRECAUCIÓN (ALERTA 1)	
NIVEL 2: ALTO RIESGO (ALERTA 2)	

Evolución de las temperaturas máximas previstas para hoy y los próximos 4 días

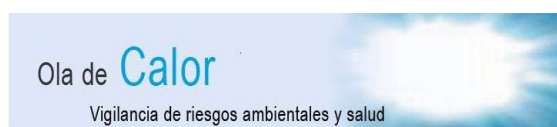


Elaboración propia a partir de la media de las temperaturas máximas previstas en los observatorios de Barajas, Cuatro Vientos, Getafe y Retiro. Datos meteorológicos facilitados por la Agencia Estatal de Meteorología. Ministerio para la Transición Ecológica. La máxima fiabilidad de las previsiones alcanza las 72 horas.

TEMPERATURA MÁXIMA REGISTRADA AYER: 37,1°C

*El nivel de alerta se define en función del riesgo establecido por las temperaturas máximas previstas para hoy y los próximos 4 días y la temperatura máxima registrada ayer.

Para más información haga clic aquí:



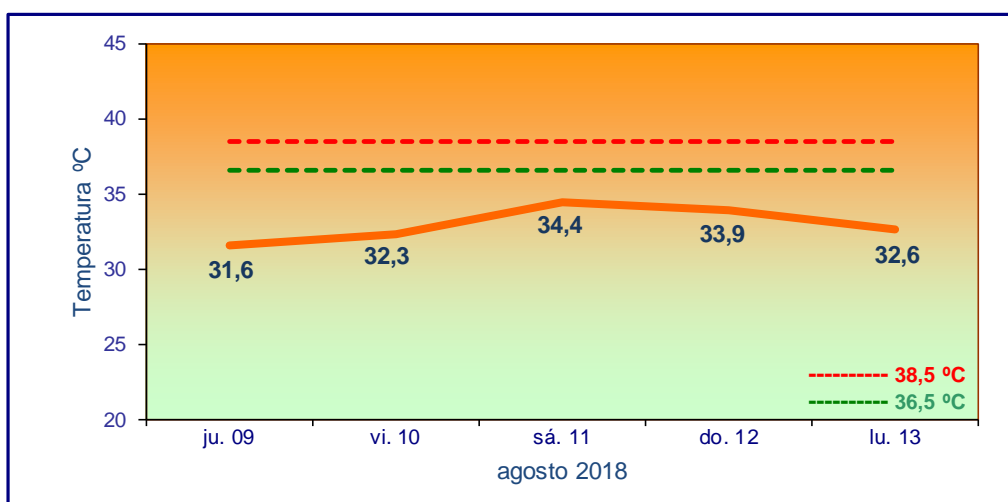
Boletín de Información. Olas de calor

Jueves, 9 de agosto de 2018

<p>NIVEL DE RIESGO: 0</p> <p>NORMALIDAD</p> <p>Por T^a máxima prevista para hoy y los próximos 4 días que no supera los 36,5°C. Máxima prevista hoy: 31,6°C</p>	
---	---

NIVEL 0: NORMALIDAD	
NIVEL 1: PRECAUCIÓN (ALERTA 1)	
NIVEL 2: ALTO RIESGO (ALERTA 2)	

Evolución de las temperaturas máximas previstas para hoy y los próximos 4 días



Elaboración propia a partir de la media de las temperaturas máximas previstas en los observatorios de Barajas, Cuatro Vientos, Getafe y Retiro. Datos meteorológicos facilitados por la Agencia Estatal de Meteorología. Ministerio para la Transición Ecológica. La máxima fiabilidad de las previsiones alcanza las 72 horas.

TEMPERATURA MÁXIMA REGISTRADA AYER: 35,2°C

*El nivel de alerta se define en función del riesgo establecido por las temperaturas máximas previstas para hoy y los próximos 4 días y la temperatura máxima registrada ayer.

Para más información haga clic aquí:



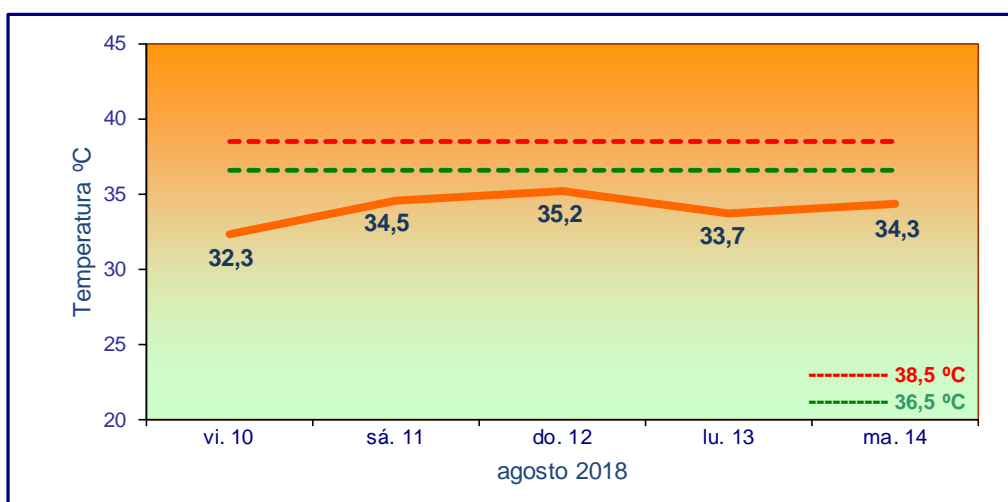
Boletín de Información. Olas de calor

Viernes, 10 de agosto de 2018

<p>NIVEL DE RIESGO: 0</p> <p>NORMALIDAD</p> <p>Por T^a máxima prevista para hoy y los próximos 4 días que no supera los 36,5°C. Máxima prevista hoy: 32,3°C</p>	
---	---

NIVEL 0: NORMALIDAD	
NIVEL 1: PRECAUCIÓN (ALERTA 1)	
NIVEL 2: ALTO RIESGO (ALERTA 2)	

Evolución de las temperaturas máximas previstas para hoy y los próximos 4 días



Elaboración propia a partir de la media de las temperaturas máximas previstas en los observatorios de Barajas, Cuatro Vientos, Getafe y Retiro. Datos meteorológicos facilitados por la Agencia Estatal de Meteorología. Ministerio para la Transición Ecológica. La máxima fiabilidad de las previsiones alcanza las 72 horas.

TEMPERATURA MÁXIMA REGISTRADA AYER: 31,4°C

*El nivel de alerta se define en función del riesgo establecido por las temperaturas máximas previstas para hoy y los próximos 4 días y la temperatura máxima registrada ayer.

Para más información haga clic aquí:




VIGILANCIA DE RIESGOS AMBIENTALES EN SALUD

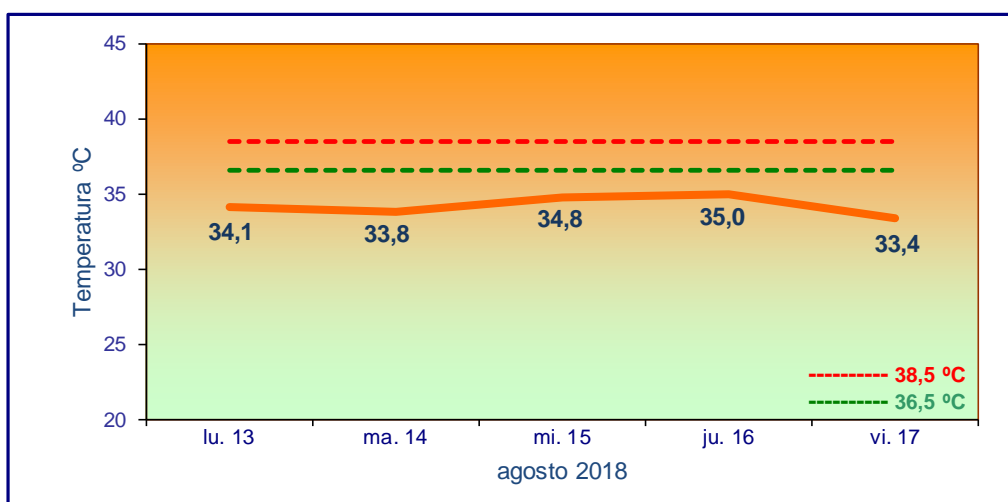
Boletín de Información. Olas de calor

Lunes, 13 de agosto de 2018

<p>NIVEL DE RIESGO: 0</p> <p>NORMALIDAD</p> <p>Por T^a máxima prevista para hoy y los próximos 4 días que no supera los 36,5°C. Máxima prevista hoy: 34,1°C</p>	
---	---

NIVEL 0: NORMALIDAD	
NIVEL 1: PRECAUCIÓN (ALERTA 1)	
NIVEL 2: ALTO RIESGO (ALERTA 2)	

Evolución de las temperaturas máximas previstas para hoy y los próximos 4 días



Elaboración propia a partir de la media de las temperaturas máximas previstas en los observatorios de Barajas, Cuatro Vientos, Getafe y Retiro. Datos meteorológicos facilitados por la Agencia Estatal de Meteorología. Ministerio para la Transición Ecológica. La máxima fiabilidad de las previsiones alcanza las 72 horas.

TEMPERATURA MÁXIMA REGISTRADA AYER: 35,5°C

*El nivel de alerta se define en función del riesgo establecido por las temperaturas máximas previstas para hoy y los próximos 4 días y la temperatura máxima registrada ayer.

Para más información haga clic aquí:






VIGILANCIA DE RIESGOS AMBIENTALES EN SALUD

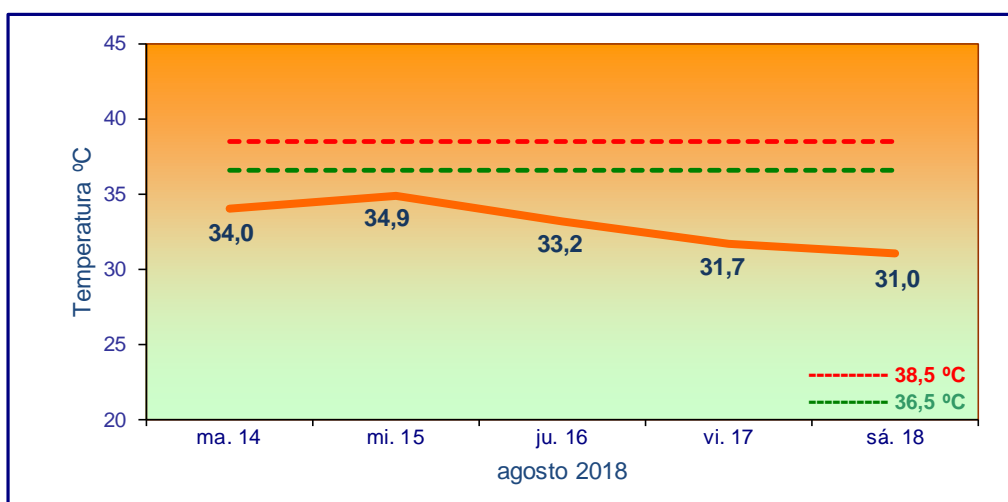
Boletín de Información. Olas de calor

Martes, 14 de agosto de 2018

<p>NIVEL DE RIESGO: 0</p> <p>NORMALIDAD</p> <p>Por T^a máxima prevista para hoy y los próximos 4 días que no supera los 36,5°C. Máxima prevista hoy: 34,0°C</p>	
---	---

NIVEL 0: NORMALIDAD	
NIVEL 1: PRECAUCIÓN (ALERTA 1)	
NIVEL 2: ALTO RIESGO (ALERTA 2)	

Evolución de las temperaturas máximas previstas para hoy y los próximos 4 días



Elaboración propia a partir de la media de las temperaturas máximas previstas en los observatorios de Barajas, Cuatro Vientos, Getafe y Retiro. Datos meteorológicos facilitados por la Agencia Estatal de Meteorología. Ministerio para la Transición Ecológica. La máxima fiabilidad de las previsiones alcanza las 72 horas.

TEMPERATURA MÁXIMA REGISTRADA AYER: 33,7°C

*El nivel de alerta se define en función del riesgo establecido por las temperaturas máximas previstas para hoy y los próximos 4 días y la temperatura máxima registrada ayer.

Para más información haga clic aquí:




VIGILANCIA DE RIESGOS AMBIENTALES EN SALUD

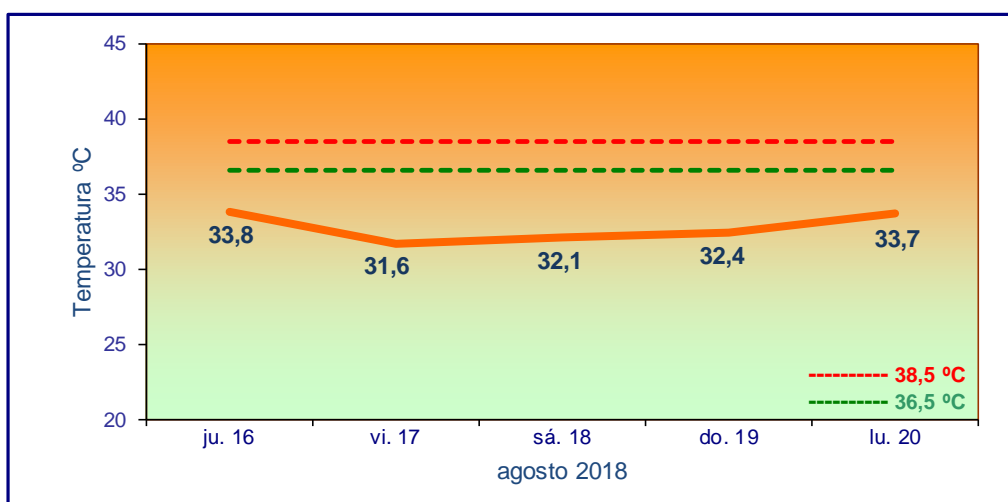
Boletín de Información. Olas de calor

Jueves, 16 de agosto de 2018

<p>NIVEL DE RIESGO: 0</p> <p>NORMALIDAD</p> <p>Por T^a máxima prevista para hoy y los próximos 4 días que no supera los 36,5°C. Máxima prevista hoy: 33,8°C</p>	
---	---

NIVEL 0: NORMALIDAD	
NIVEL 1: PRECAUCIÓN (ALERTA 1)	
NIVEL 2: ALTO RIESGO (ALERTA 2)	

Evolución de las temperaturas máximas previstas para hoy y los próximos 4 días



Elaboración propia a partir de la media de las temperaturas máximas previstas en los observatorios de Barajas, Cuatro Vientos, Getafe y Retiro. Datos meteorológicos facilitados por la Agencia Estatal de Meteorología. Ministerio para la Transición Ecológica. La máxima fiabilidad de las previsiones alcanza las 72 horas.

TEMPERATURA MÁXIMA REGISTRADA AYER: 34,4°C

*El nivel de alerta se define en función del riesgo establecido por las temperaturas máximas previstas para hoy y los próximos 4 días y la temperatura máxima registrada ayer.

Para más información haga clic aquí:



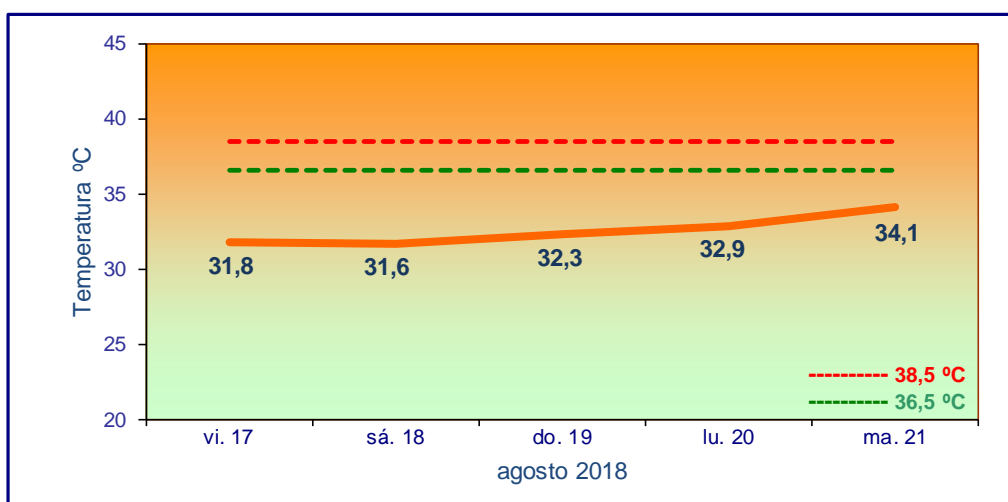
Boletín de Información. Olas de calor

Viernes, 17 de agosto de 2018

<p>NIVEL DE RIESGO: 0</p> <p>NORMALIDAD</p> <p>Por T^a máxima prevista para hoy y los próximos 4 días que no supera los 36,5°C. Máxima prevista hoy: 31,8°C</p>	
---	---

NIVEL 0: NORMALIDAD	
NIVEL 1: PRECAUCIÓN (ALERTA 1)	
NIVEL 2: ALTO RIESGO (ALERTA 2)	

Evolución de las temperaturas máximas previstas para hoy y los próximos 4 días



Elaboración propia a partir de la media de las temperaturas máximas previstas en los observatorios de Barajas, Cuatro Vientos, Getafe y Retiro. Datos meteorológicos facilitados por la Agencia Estatal de Meteorología. Ministerio para la Transición Ecológica. La máxima fiabilidad de las previsiones alcanza las 72 horas.

TEMPERATURA MÁXIMA REGISTRADA AYER: 32,6°C


*El nivel de alerta se define en función del riesgo establecido por las temperaturas máximas previstas para hoy y los próximos 4 días y la temperatura máxima registrada ayer.

Para más información haga clic aquí:



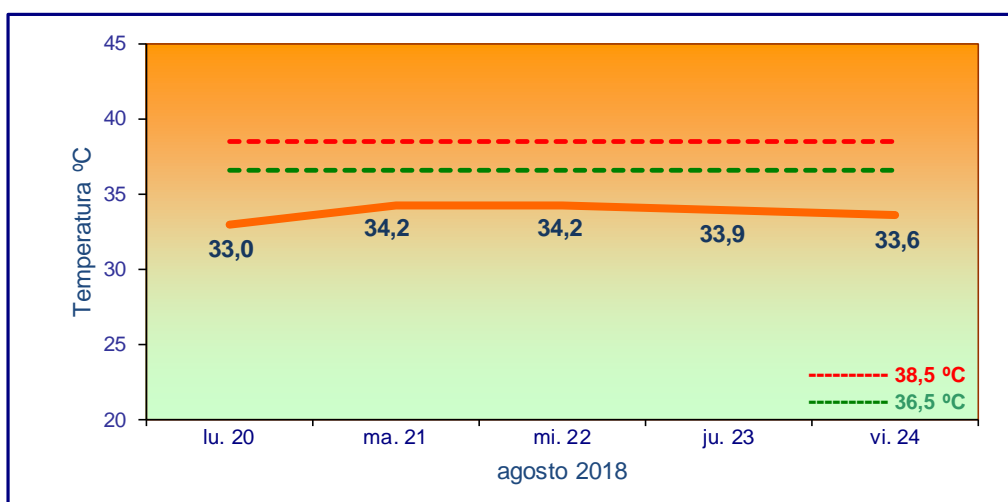
Boletín de Información. Olas de calor

Lunes, 20 de agosto de 2018

<p>NIVEL DE RIESGO: 0</p> <p>NORMALIDAD</p> <p>Por T^a máxima prevista para hoy y los próximos 4 días que no supera los 36,5°C. Máxima prevista hoy: 33,0°C</p>	
---	---

NIVEL 0: NORMALIDAD	
NIVEL 1: PRECAUCIÓN (ALERTA 1)	
NIVEL 2: ALTO RIESGO (ALERTA 2)	

Evolución de las temperaturas máximas previstas para hoy y los próximos 4 días



Elaboración propia a partir de la media de las temperaturas máximas previstas en los observatorios de Barajas, Cuatro Vientos, Getafe y Retiro. Datos meteorológicos facilitados por la Agencia Estatal de Meteorología. Ministerio para la Transición Ecológica. La máxima fiabilidad de las previsiones alcanza las 72 horas.

TEMPERATURA MÁXIMA REGISTRADA AYER: 32,3°C

*El nivel de alerta se define en función del riesgo establecido por las temperaturas máximas previstas para hoy y los próximos 4 días y la temperatura máxima registrada ayer.

Para más información haga clic aquí:



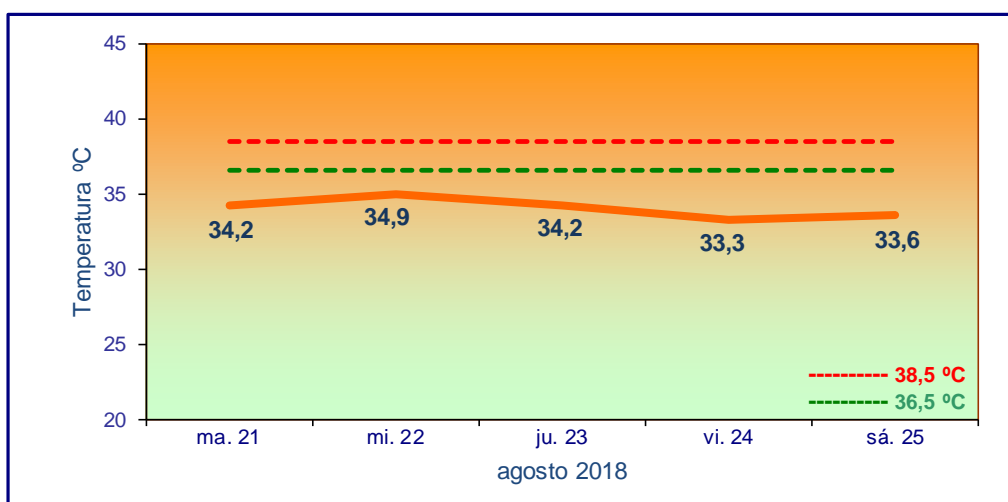
Boletín de Información. Olas de calor

Martes, 21 de agosto de 2018

<p>NIVEL DE RIESGO: 0</p> <p>NORMALIDAD</p> <p>Por T^a máxima prevista para hoy y los próximos 4 días que no supera los 36,5°C. Máxima prevista hoy: 34,2°C</p>	
---	---

NIVEL 0: NORMALIDAD	
NIVEL 1: PRECAUCIÓN (ALERTA 1)	
NIVEL 2: ALTO RIESGO (ALERTA 2)	

Evolución de las temperaturas máximas previstas para hoy y los próximos 4 días



Elaboración propia a partir de la media de las temperaturas máximas previstas en los observatorios de Barajas, Cuatro Vientos, Getafe y Retiro. Datos meteorológicos facilitados por la Agencia Estatal de Meteorología. Ministerio para la Transición Ecológica. La máxima fiabilidad de las previsiones alcanza las 72 horas.

TEMPERATURA MÁXIMA REGISTRADA AYER: 32,8°C

*El nivel de alerta se define en función del riesgo establecido por las temperaturas máximas previstas para hoy y los próximos 4 días y la temperatura máxima registrada ayer.

Para más información haga clic aquí:



VIGILANCIA DE RIESGOS AMBIENTALES EN SALUD

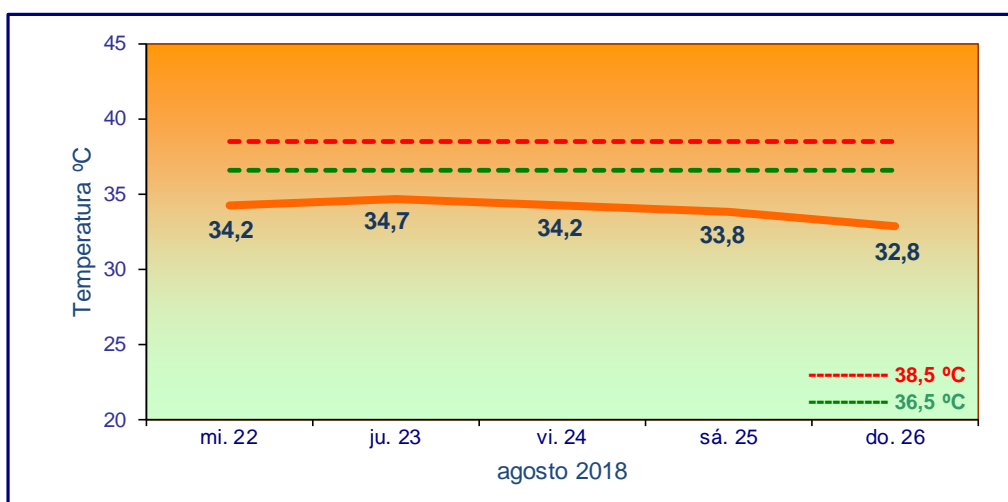
Boletín de Información. Olas de calor

Miércoles, 22 de agosto de 2018

<p>NIVEL DE RIESGO: 0</p> <p>NORMALIDAD</p> <p>Por T^a máxima prevista para hoy y los próximos 4 días que no supera los 36,5°C. Máxima prevista hoy: 34,2°C</p>	
---	---

NIVEL 0: NORMALIDAD	
NIVEL 1: PRECAUCIÓN (ALERTA 1)	
NIVEL 2: ALTO RIESGO (ALERTA 2)	

Evolución de las temperaturas máximas previstas para hoy y los próximos 4 días



Elaboración propia a partir de la media de las temperaturas máximas previstas en los observatorios de Barajas, Cuatro Vientos, Getafe y Retiro. Datos meteorológicos facilitados por la Agencia Estatal de Meteorología. Ministerio para la Transición Ecológica. La máxima fiabilidad de las previsiones alcanza las 72 horas.

TEMPERATURA MÁXIMA REGISTRADA AYER: 34,2°C


*El nivel de alerta se define en función del riesgo establecido por las temperaturas máximas previstas para hoy y los próximos 4 días y la temperatura máxima registrada ayer.

Para más información haga clic aquí:



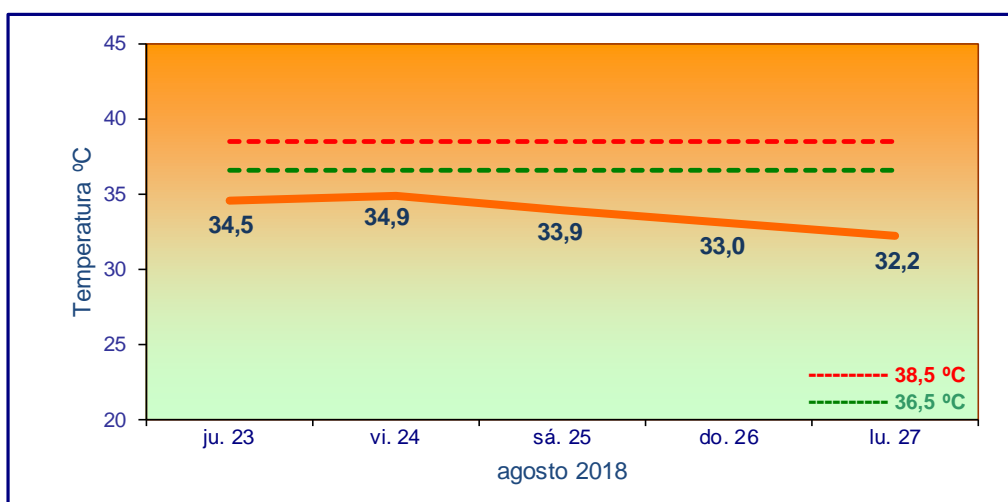
Boletín de Información. Olas de calor

Jueves, 23 de agosto de 2018

<p>NIVEL DE RIESGO: 0</p> <p>NORMALIDAD</p> <p>Por T^a máxima prevista para hoy y los próximos 4 días que no supera los 36,5°C. Máxima prevista hoy: 34,5°C</p>	
---	---

NIVEL 0: NORMALIDAD	
NIVEL 1: PRECAUCIÓN (ALERTA 1)	
NIVEL 2: ALTO RIESGO (ALERTA 2)	

Evolución de las temperaturas máximas previstas para hoy y los próximos 4 días



Elaboración propia a partir de la media de las temperaturas máximas previstas en los observatorios de Barajas, Cuatro Vientos, Getafe y Retiro. Datos meteorológicos facilitados por la Agencia Estatal de Meteorología. Ministerio para la Transición Ecológica. La máxima fiabilidad de las previsiones alcanza las 72 horas.

TEMPERATURA MÁXIMA REGISTRADA AYER: 33,9°C

*El nivel de alerta se define en función del riesgo establecido por las temperaturas máximas previstas para hoy y los próximos 4 días y la temperatura máxima registrada ayer.


Para más información haga clic aquí:




VIGILANCIA DE RIESGOS AMBIENTALES EN SALUD

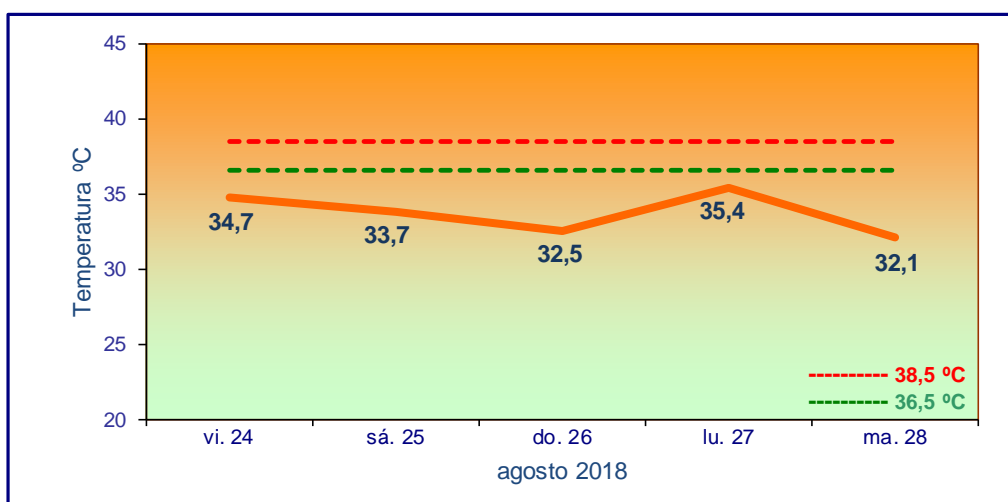
Boletín de Información. Olas de calor

Viernes, 24 de agosto de 2018

<p>NIVEL DE RIESGO: 0</p> <p>NORMALIDAD</p> <p>Por T^a máxima prevista para hoy y los próximos 4 días que no supera los 36,5°C. Máxima prevista hoy: 34,7°C</p>	
---	---

NIVEL 0: NORMALIDAD	
NIVEL 1: PRECAUCIÓN (ALERTA 1)	
NIVEL 2: ALTO RIESGO (ALERTA 2)	

Evolución de las temperaturas máximas previstas para hoy y los próximos 4 días



Elaboración propia a partir de la media de las temperaturas máximas previstas en los observatorios de Barajas, Cuatro Vientos, Getafe y Retiro. Datos meteorológicos facilitados por la Agencia Estatal de Meteorología. Ministerio para la Transición Ecológica. La máxima fiabilidad de las previsiones alcanza las 72 horas.

TEMPERATURA MÁXIMA REGISTRADA AYER: 33,9°C

*El nivel de alerta se define en función del riesgo establecido por las temperaturas máximas previstas para hoy y los próximos 4 días y la temperatura máxima registrada ayer.

Para más información haga clic aquí:






VIGILANCIA DE RIESGOS AMBIENTALES EN SALUD

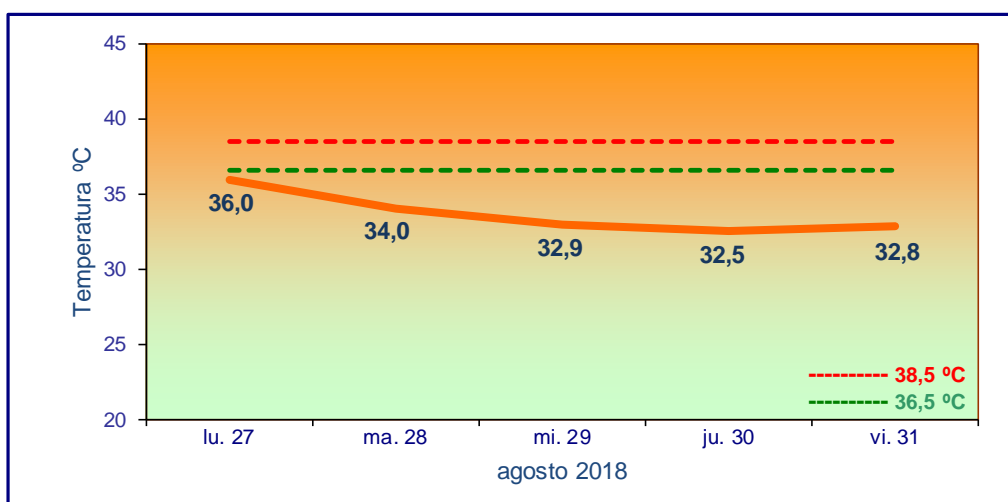
Boletín de Información. Olas de calor

Lunes, 27 de agosto de 2018

<p>NIVEL DE RIESGO: 0</p> <p>NORMALIDAD</p> <p>Por T^a máxima prevista para hoy y los próximos 4 días que no supera los 36,5°C. Máxima prevista hoy: 36,0°C</p>	
---	---

NIVEL 0: NORMALIDAD	
NIVEL 1: PRECAUCIÓN (ALERTA 1)	
NIVEL 2: ALTO RIESGO (ALERTA 2)	

Evolución de las temperaturas máximas previstas para hoy y los próximos 4 días



Elaboración propia a partir de la media de las temperaturas máximas previstas en los observatorios de Barajas, Cuatro Vientos, Getafe y Retiro. Datos meteorológicos facilitados por la Agencia Estatal de Meteorología. Ministerio para la Transición Ecológica. La máxima fiabilidad de las previsiones alcanza las 72 horas.

TEMPERATURA MÁXIMA REGISTRADA AYER: 32,8°C


*El nivel de alerta se define en función del riesgo establecido por las temperaturas máximas previstas para hoy y los próximos 4 días y la temperatura máxima registrada ayer.


Para más información haga clic aquí:



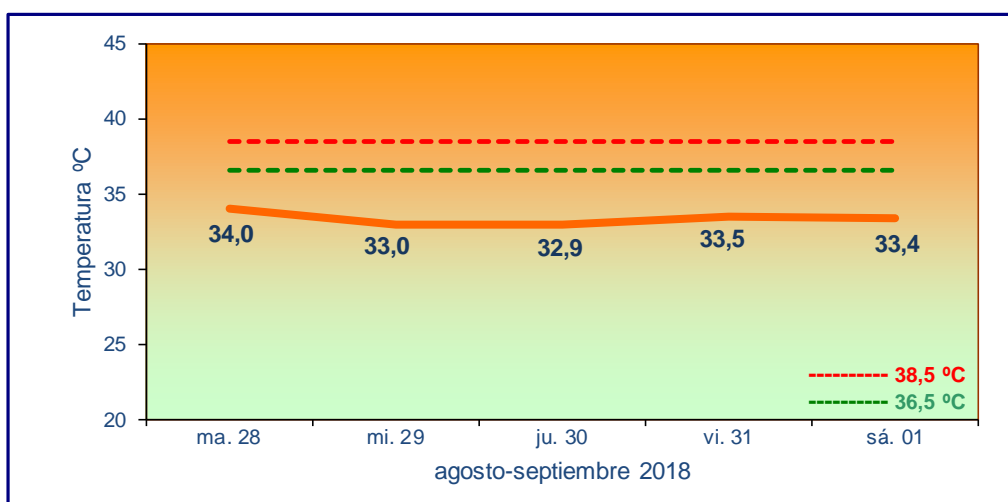
Boletín de Información. Olas de calor

Martes, 28 de agosto de 2018

<p>NIVEL DE RIESGO: 0</p> <p>NORMALIDAD</p> <p>Por T^a máxima prevista para hoy y los próximos 4 días que no supera los 36,5°C. Máxima prevista hoy: 34,0°C</p>	
---	---

NIVEL 0: NORMALIDAD	
NIVEL 1: PRECAUCIÓN (ALERTA 1)	
NIVEL 2: ALTO RIESGO (ALERTA 2)	

Evolución de las temperaturas máximas previstas para hoy y los próximos 4 días



Elaboración propia a partir de la media de las temperaturas máximas previstas en los observatorios de Barajas, Cuatro Vientos, Getafe y Retiro. Datos meteorológicos facilitados por la Agencia Estatal de Meteorología. Ministerio para la Transición Ecológica. La máxima fiabilidad de las previsiones alcanza las 72 horas.

TEMPERATURA MÁXIMA REGISTRADA AYER: 35,4°C

*El nivel de alerta se define en función del riesgo establecido por las temperaturas máximas previstas para hoy y los próximos 4 días y la temperatura máxima registrada ayer.

Para más información haga clic aquí:



VIGILANCIA DE RIESGOS AMBIENTALES EN SALUD

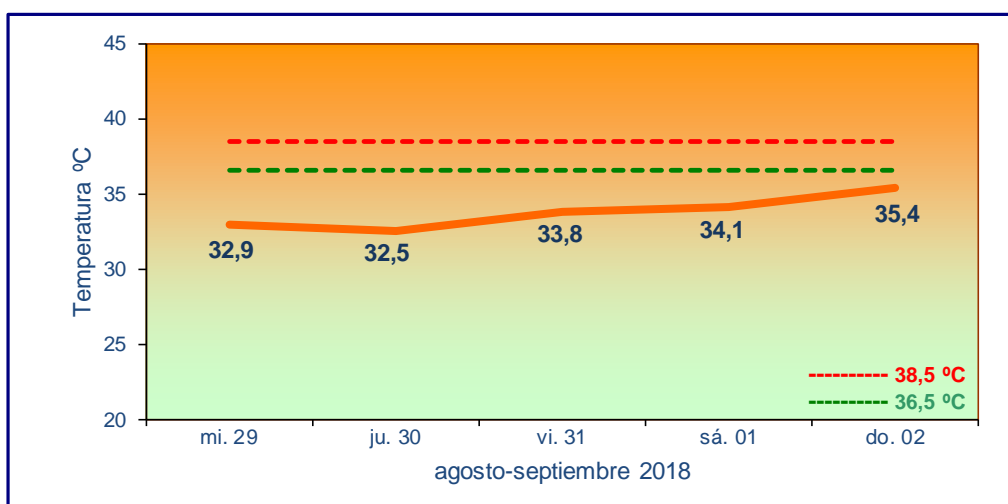
Boletín de Información. Olas de calor

Miércoles, 29 de agosto de 2018

<p>NIVEL DE RIESGO: 0</p> <p>NORMALIDAD</p> <p>Por T^a máxima prevista para hoy y los próximos 4 días que no supera los 36,5°C. Máxima prevista hoy: 32,9°C</p>	
---	---

NIVEL 0: NORMALIDAD	
NIVEL 1: PRECAUCIÓN (ALERTA 1)	
NIVEL 2: ALTO RIESGO (ALERTA 2)	

Evolución de las temperaturas máximas previstas para hoy y los próximos 4 días



Elaboración propia a partir de la media de las temperaturas máximas previstas en los observatorios de Barajas, Cuatro Vientos, Getafe y Retiro. Datos meteorológicos facilitados por la Agencia Estatal de Meteorología. Ministerio para la Transición Ecológica. La máxima fiabilidad de las previsiones alcanza las 72 horas.

TEMPERATURA MÁXIMA REGISTRADA AYER: 34,1°C

*El nivel de alerta se define en función del riesgo establecido por las temperaturas máximas previstas para hoy y los próximos 4 días y la temperatura máxima registrada ayer.


Para más información haga clic aquí:



VIGILANCIA DE RIESGOS AMBIENTALES EN SALUD

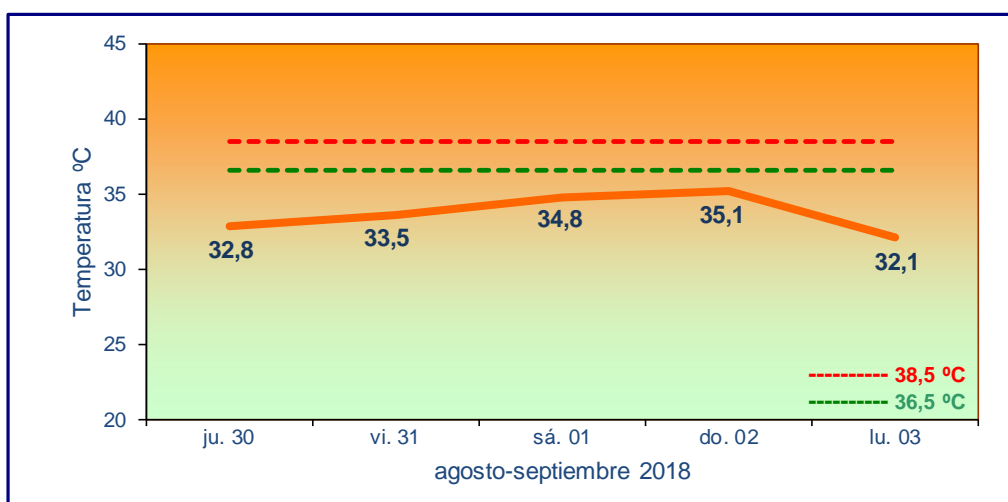
Boletín de Información. Olas de calor

Jueves, 30 de agosto de 2018

<p>NIVEL DE RIESGO: 0</p> <p>NORMALIDAD</p> <p>Por T^a máxima prevista para hoy y los próximos 4 días que no supera los 36,5°C. Máxima prevista hoy: 32,8°C</p>	
---	---

NIVEL 0: NORMALIDAD	
NIVEL 1: PRECAUCIÓN (ALERTA 1)	
NIVEL 2: ALTO RIESGO (ALERTA 2)	

Evolución de las temperaturas máximas previstas para hoy y los próximos 4 días



Elaboración propia a partir de la media de las temperaturas máximas previstas en los observatorios de Barajas, Cuatro Vientos, Getafe y Retiro. Datos meteorológicos facilitados por la Agencia Estatal de Meteorología. Ministerio para la Transición Ecológica. La máxima fiabilidad de las previsiones alcanza las 72 horas.

TEMPERATURA MÁXIMA REGISTRADA AYER: 32,1°C


*El nivel de alerta se define en función del riesgo establecido por las temperaturas máximas previstas para hoy y los próximos 4 días y la temperatura máxima registrada ayer.




Para más información haga clic aquí:



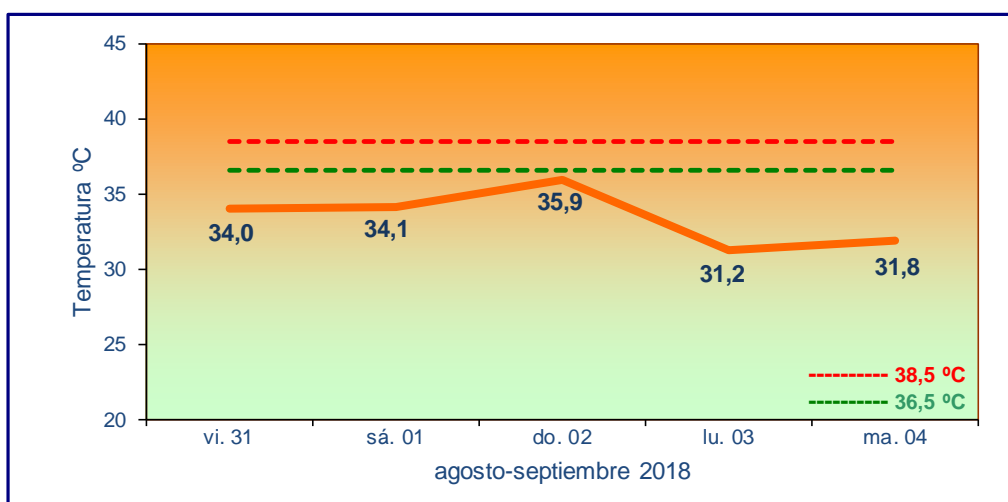
Boletín de Información. Olas de calor

Viernes, 31 de agosto de 2018

<p>NIVEL DE RIESGO: 0</p> <p>NORMALIDAD</p> <p>Por T^a máxima prevista para hoy y los próximos 4 días que no supera los 36,5°C. Máxima prevista hoy: 34,0°C</p>	
---	---

NIVEL 0: NORMALIDAD	
NIVEL 1: PRECAUCIÓN (ALERTA 1)	
NIVEL 2: ALTO RIESGO (ALERTA 2)	

Evolución de las temperaturas máximas previstas para hoy y los próximos 4 días



Elaboración propia a partir de la media de las temperaturas máximas previstas en los observatorios de Barajas, Cuatro Vientos, Getafe y Retiro. Datos meteorológicos facilitados por la Agencia Estatal de Meteorología. Ministerio para la Transición Ecológica. La máxima fiabilidad de las previsiones alcanza las 72 horas.

TEMPERATURA MÁXIMA REGISTRADA AYER: 32,7°C

*El nivel de alerta se define en función del riesgo establecido por las temperaturas máximas previstas para hoy y los próximos 4 días y la temperatura máxima registrada ayer.

Para más información haga clic aquí:



VIGILANCIA DE RIESGOS AMBIENTALES EN SALUD

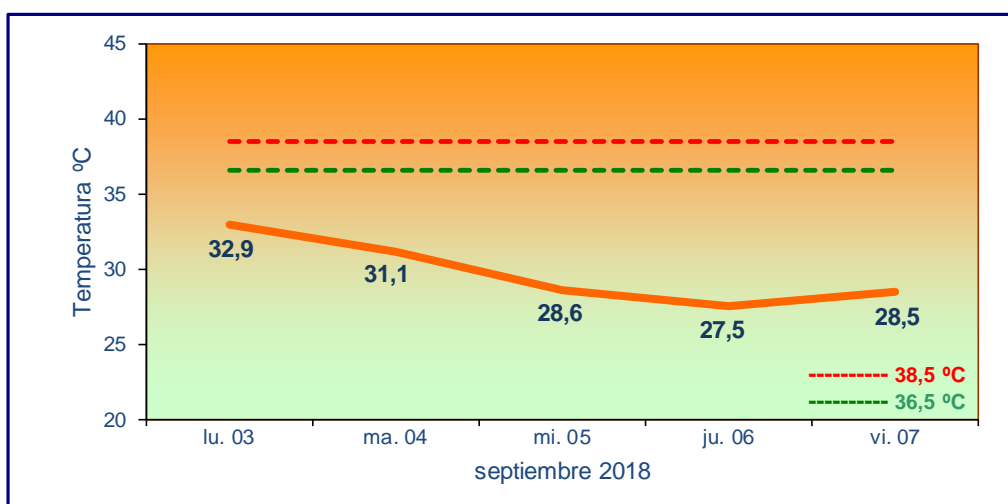
Boletín de Información. Olas de calor

Lunes, 3 de septiembre de 2018

<p>NIVEL DE RIESGO: 0</p> <p>NORMALIDAD</p> <p>Por T^a máxima prevista para hoy y los próximos 4 días que no supera los 36,5°C. Máxima prevista hoy: 32,9°C</p>	
---	---

NIVEL 0: NORMALIDAD	
NIVEL 1: PRECAUCIÓN (ALERTA 1)	
NIVEL 2: ALTO RIESGO (ALERTA 2)	

Evolución de las temperaturas máximas previstas para hoy y los próximos 4 días



Elaboración propia a partir de la media de las temperaturas máximas previstas en los observatorios de Barajas, Cuatro Vientos, Getafe y Retiro. Datos meteorológicos facilitados por la Agencia Estatal de Meteorología. Ministerio para la Transición Ecológica. La máxima fiabilidad de las previsiones alcanza las 72 horas.

TEMPERATURA MÁXIMA REGISTRADA AYER: 35,6°C

*El nivel de alerta se define en función del riesgo establecido por las temperaturas máximas previstas para hoy y los próximos 4 días y la temperatura máxima registrada ayer.

Para más información haga clic aquí:



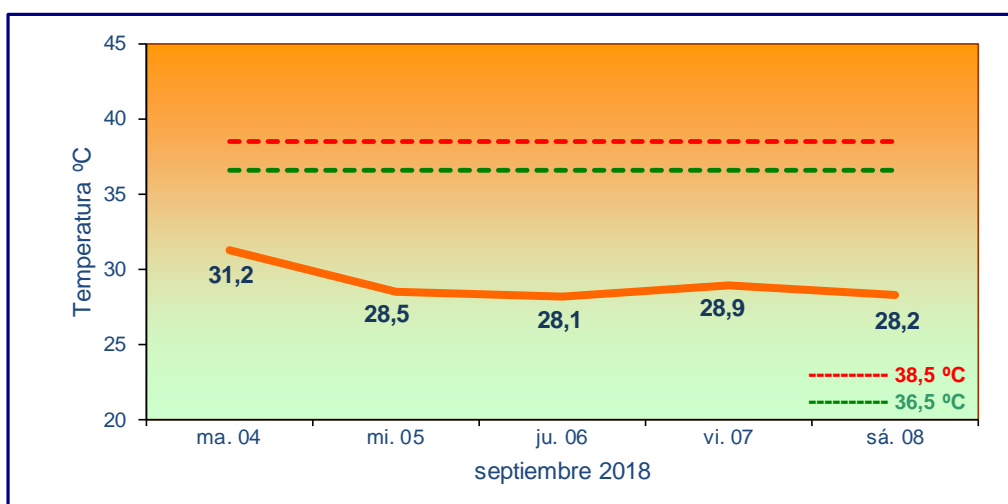
Boletín de Información. Olas de calor

Martes, 4 de septiembre de 2018

<p>NIVEL DE RIESGO: 0</p> <p>NORMALIDAD</p> <p>Por T^a máxima prevista para hoy y los próximos 4 días que no supera los 36,5°C. Máxima prevista hoy: 31,2°C</p>	
---	---

NIVEL 0: NORMALIDAD	
NIVEL 1: PRECAUCIÓN (ALERTA 1)	
NIVEL 2: ALTO RIESGO (ALERTA 2)	

Evolución de las temperaturas máximas previstas para hoy y los próximos 4 días



Elaboración propia a partir de la media de las temperaturas máximas previstas en los observatorios de Barajas, Cuatro Vientos, Getafe y Retiro. Datos meteorológicos facilitados por la Agencia Estatal de Meteorología. Ministerio para la Transición Ecológica. La máxima fiabilidad de las previsiones alcanza las 72 horas.

TEMPERATURA MÁXIMA REGISTRADA AYER: 32,4°C

*El nivel de alerta se define en función del riesgo establecido por las temperaturas máximas previstas para hoy y los próximos 4 días y la temperatura máxima registrada ayer.


Para más información haga clic aquí:



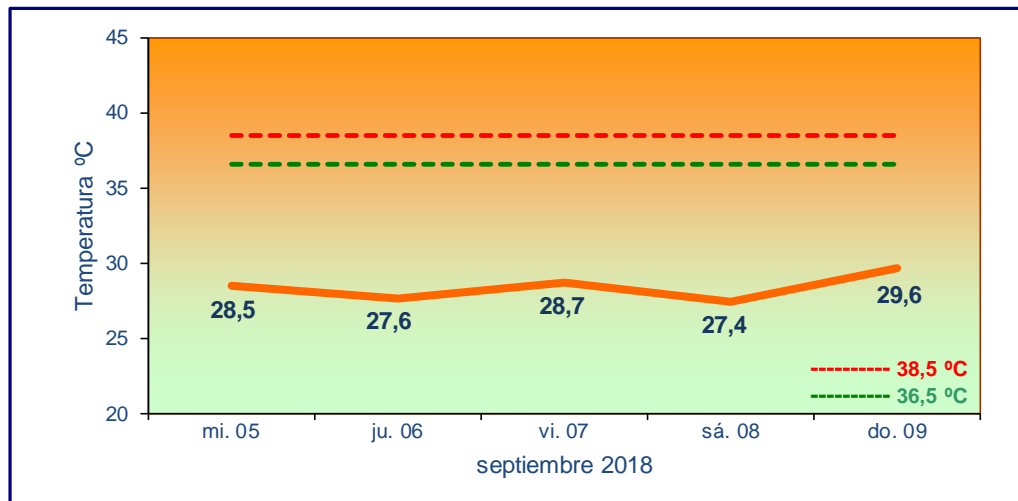
Boletín de Información. Olas de calor

Miércoles, 5 de septiembre de 2018

<p>NIVEL DE RIESGO: 0</p> <p>NORMALIDAD</p> <p>Por T^a máxima prevista para hoy y los próximos 4 días que no supera los 36,5°C. Máxima prevista hoy: 28,5°C</p>	
---	---

NIVEL 0: NORMALIDAD	
NIVEL 1: PRECAUCIÓN (ALERTA 1)	
NIVEL 2: ALTO RIESGO (ALERTA 2)	

Evolución de las temperaturas máximas previstas para hoy y los próximos 4 días



Elaboración propia a partir de la media de las temperaturas máximas previstas en los observatorios de Barajas, Cuatro Vientos, Getafe y Retiro. Datos meteorológicos facilitados por la Agencia Estatal de Meteorología. Ministerio para la Transición Ecológica. La máxima fiabilidad de las previsiones alcanza las 72 horas.

TEMPERATURA MÁXIMA REGISTRADA AYER: 30,1°C


*El nivel de alerta se define en función del riesgo establecido por las temperaturas máximas previstas para hoy y los próximos 4 días y la temperatura máxima registrada ayer.

Para más información haga clic aquí:



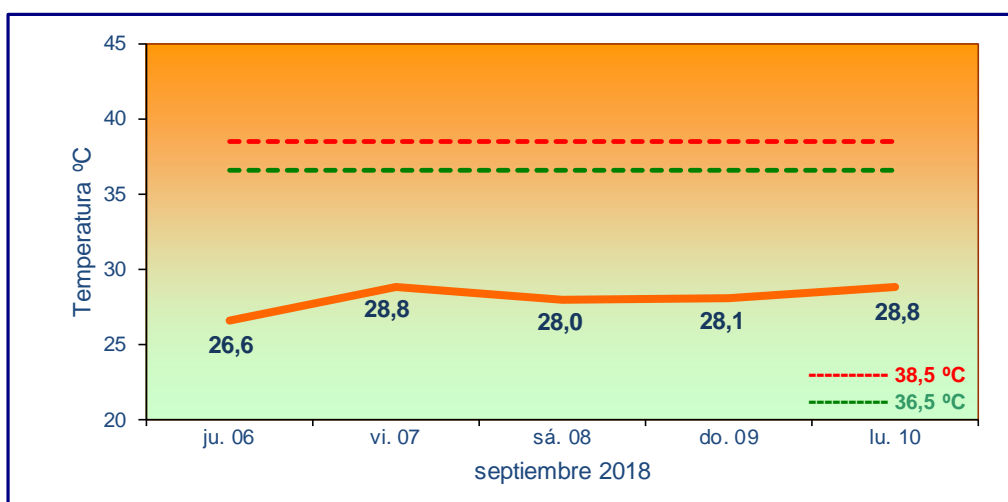
Boletín de Información. Olas de calor

Jueves, 6 de septiembre de 2018

<p>NIVEL DE RIESGO: 0</p> <p>NORMALIDAD</p> <p>Por T^a máxima prevista para hoy y los próximos 4 días que no supera los 36,5°C. Máxima prevista hoy: 26,6°C</p>	
---	---

NIVEL 0: NORMALIDAD	
NIVEL 1: PRECAUCIÓN (ALERTA 1)	
NIVEL 2: ALTO RIESGO (ALERTA 2)	

Evolución de las temperaturas máximas previstas para hoy y los próximos 4 días



Elaboración propia a partir de la media de las temperaturas máximas previstas en los observatorios de Barajas, Cuatro Vientos, Getafe y Retiro. Datos meteorológicos facilitados por la Agencia Estatal de Meteorología. Ministerio para la Transición Ecológica. La máxima fiabilidad de las previsiones alcanza las 72 horas.

TEMPERATURA MÁXIMA REGISTRADA AYER: 28,1°C

*El nivel de alerta se define en función del riesgo establecido por las temperaturas máximas previstas para hoy y los próximos 4 días y la temperatura máxima registrada ayer.


Para más información haga clic aquí:






VIGILANCIA DE RIESGOS AMBIENTALES EN SALUD

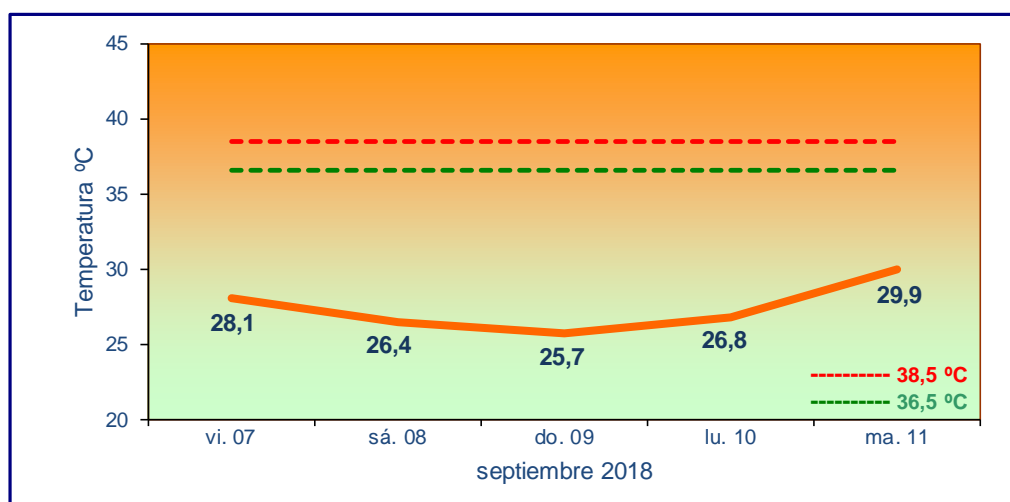
Boletín de Información. Olas de calor

Viernes, 7 de septiembre de 2018

<p>NIVEL DE RIESGO: 0</p> <p>NORMALIDAD</p> <p>Por T^a máxima prevista para hoy y los próximos 4 días que no supera los 36,5°C. Máxima prevista hoy: 28,1°C</p>	
---	---

NIVEL 0: NORMALIDAD	
NIVEL 1: PRECAUCIÓN (ALERTA 1)	
NIVEL 2: ALTO RIESGO (ALERTA 2)	

Evolución de las temperaturas máximas previstas para hoy y los próximos 4 días



Elaboración propia a partir de la media de las temperaturas máximas previstas en los observatorios de Barajas, Cuatro Vientos, Getafe y Retiro. Datos meteorológicos facilitados por la Agencia Estatal de Meteorología. Ministerio para la Transición Ecológica. La máxima fiabilidad de las previsiones alcanza las 72 horas.

TEMPERATURA MÁXIMA REGISTRADA AYER: 27,5°C

*El nivel de alerta se define en función del riesgo establecido por las temperaturas máximas previstas para hoy y los próximos 4 días y la temperatura máxima registrada ayer.

Para más información haga clic aquí:



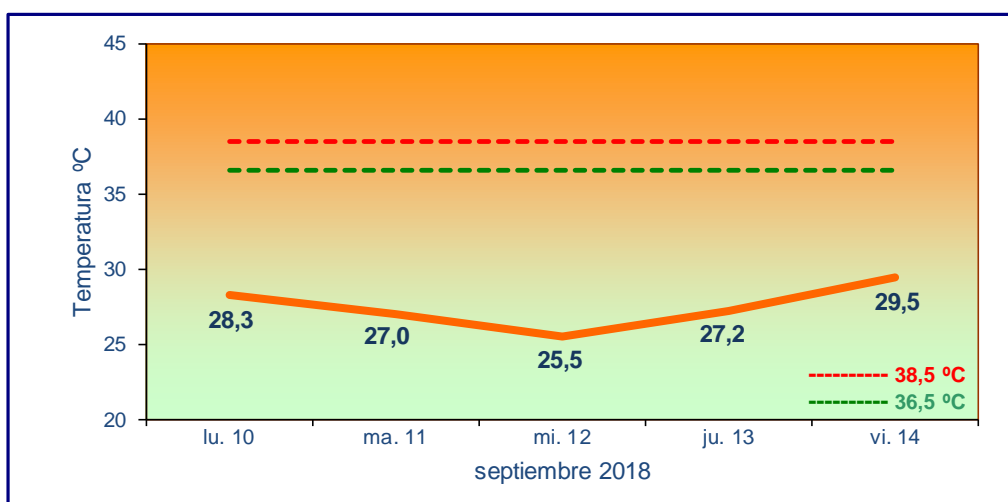
Boletín de Información. Olas de calor

Lunes, 10 de septiembre de 2018

<p>NIVEL DE RIESGO: 0</p> <p>NORMALIDAD</p> <p>Por T^a máxima prevista para hoy y los próximos 4 días que no supera los 36,5°C. Máxima prevista hoy: 28,3°C</p>	
---	---

NIVEL 0: NORMALIDAD	
NIVEL 1: PRECAUCIÓN (ALERTA 1)	
NIVEL 2: ALTO RIESGO (ALERTA 2)	

Evolución de las temperaturas máximas previstas para hoy y los próximos 4 días



Elaboración propia a partir de la media de las temperaturas máximas previstas en los observatorios de Barajas, Cuatro Vientos, Getafe y Retiro. Datos meteorológicos facilitados por la Agencia Estatal de Meteorología. Ministerio para la Transición Ecológica. La máxima fiabilidad de las previsiones alcanza las 72 horas.

TEMPERATURA MÁXIMA REGISTRADA AYER: 28,0°C

*El nivel de alerta se define en función del riesgo establecido por las temperaturas máximas previstas para hoy y los próximos 4 días y la temperatura máxima registrada ayer.


Para más información haga clic aquí:



VIGILANCIA DE RIESGOS AMBIENTALES EN SALUD

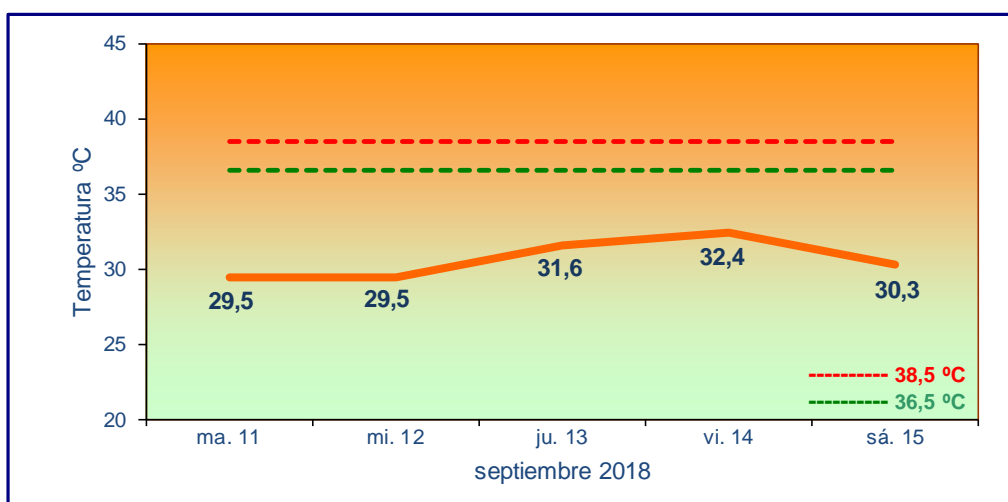
Boletín de Información. Olas de calor

Martes, 11 de septiembre de 2018

<p>NIVEL DE RIESGO: 0</p> <p>NORMALIDAD</p> <p>Por T^a máxima prevista para hoy y los próximos 4 días que no supera los 36,5°C. Máxima prevista hoy: 29,5°C</p>	
---	---

NIVEL 0: NORMALIDAD	
NIVEL 1: PRECAUCIÓN (ALERTA 1)	
NIVEL 2: ALTO RIESGO (ALERTA 2)	

Evolución de las temperaturas máximas previstas para hoy y los próximos 4 días



Elaboración propia a partir de la media de las temperaturas máximas previstas en los observatorios de Barajas, Cuatro Vientos, Getafe y Retiro. Datos meteorológicos facilitados por la Agencia Estatal de Meteorología. Ministerio para la Transición Ecológica. La máxima fiabilidad de las previsiones alcanza las 72 horas.

TEMPERATURA MÁXIMA REGISTRADA AYER: 29,0°C

*El nivel de alerta se define en función del riesgo establecido por las temperaturas máximas previstas para hoy y los próximos 4 días y la temperatura máxima registrada ayer.


Para más información haga clic aquí:



VIGILANCIA DE RIESGOS AMBIENTALES EN SALUD

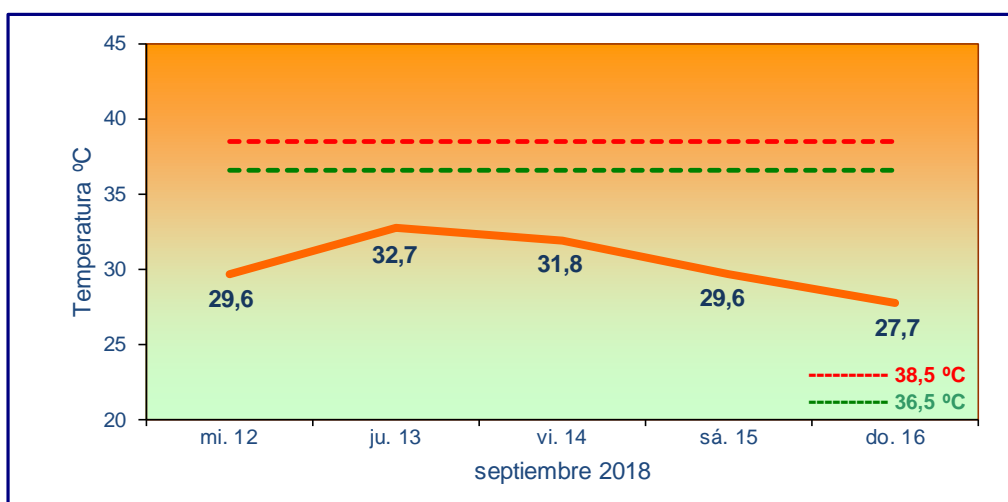
Boletín de Información. Olas de calor

Miércoles, 12 de septiembre de 2018

<p>NIVEL DE RIESGO: 0</p> <p>NORMALIDAD</p> <p>Por T^a máxima prevista para hoy y los próximos 4 días que no supera los 36,5°C. Máxima prevista hoy: 29,6°C</p>	
---	---

NIVEL 0: NORMALIDAD	
NIVEL 1: PRECAUCIÓN (ALERTA 1)	
NIVEL 2: ALTO RIESGO (ALERTA 2)	

Evolución de las temperaturas máximas previstas para hoy y los próximos 4 días



Elaboración propia a partir de la media de las temperaturas máximas previstas en los observatorios de Barajas, Cuatro Vientos, Getafe y Retiro. Datos meteorológicos facilitados por la Agencia Estatal de Meteorología. Ministerio para la Transición Ecológica. La máxima fiabilidad de las previsiones alcanza las 72 horas.

TEMPERATURA MÁXIMA REGISTRADA AYER: 29,5°C


*El nivel de alerta se define en función del riesgo establecido por las temperaturas máximas previstas para hoy y los próximos 4 días y la temperatura máxima registrada ayer.




Para más información haga clic aquí:



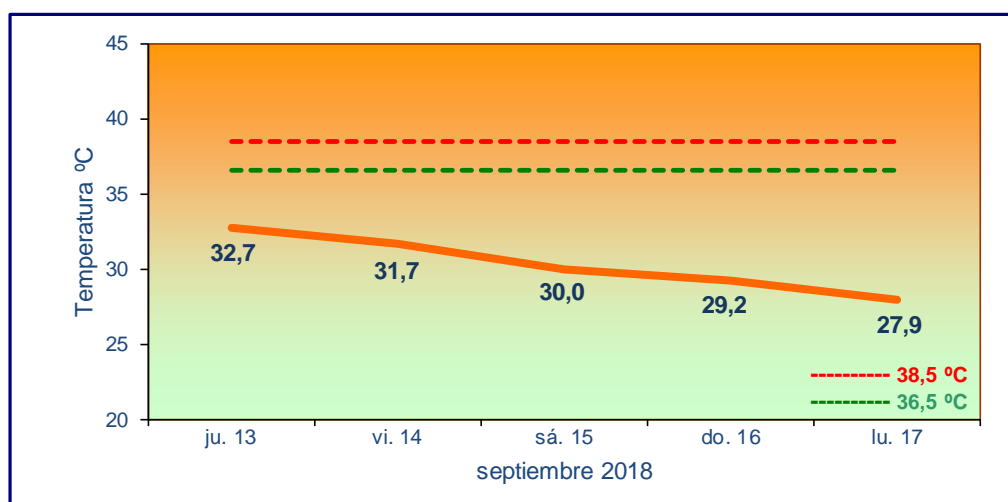
Boletín de Información. Olas de calor

Jueves, 13 de septiembre de 2018

<p>NIVEL DE RIESGO: 0</p> <p>NORMALIDAD</p> <p>Por T^a máxima prevista para hoy y los próximos 4 días que no supera los 36,5°C. Máxima prevista hoy: 32,7°C</p>	
---	---

NIVEL 0: NORMALIDAD	
NIVEL 1: PRECAUCIÓN (ALERTA 1)	
NIVEL 2: ALTO RIESGO (ALERTA 2)	

Evolución de las temperaturas máximas previstas para hoy y los próximos 4 días



Elaboración propia a partir de la media de las temperaturas máximas previstas en los observatorios de Barajas, Cuatro Vientos, Getafe y Retiro. Datos meteorológicos facilitados por la Agencia Estatal de Meteorología. Ministerio para la Transición Ecológica. La máxima fiabilidad de las previsiones alcanza las 72 horas.

TEMPERATURA MÁXIMA REGISTRADA AYER: 30,1°C


*El nivel de alerta se define en función del riesgo establecido por las temperaturas máximas previstas para hoy y los próximos 4 días y la temperatura máxima registrada ayer.




Para más información haga clic aquí:



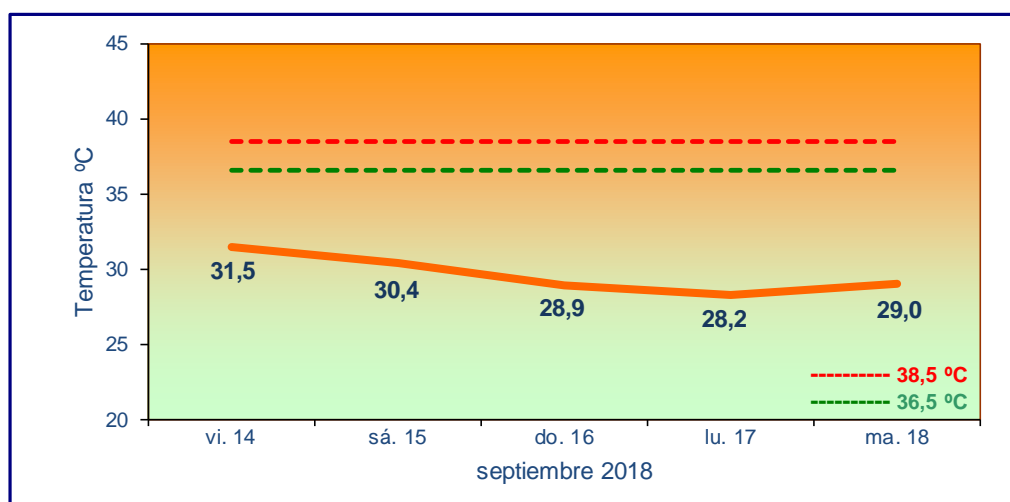
Boletín de Información. Olas de calor

Viernes, 14 de septiembre de 2018

<p>NIVEL DE RIESGO: 0</p> <p>NORMALIDAD</p> <p>Por T^a máxima prevista para hoy y los próximos 4 días que no supera los 36,5°C. Máxima prevista hoy: 31,5°C</p>	
---	---

NIVEL 0: NORMALIDAD	
NIVEL 1: PRECAUCIÓN (ALERTA 1)	
NIVEL 2: ALTO RIESGO (ALERTA 2)	

Evolución de las temperaturas máximas previstas para hoy y los próximos 4 días



Elaboración propia a partir de la media de las temperaturas máximas previstas en los observatorios de Barajas, Cuatro Vientos, Getafe y Retiro. Datos meteorológicos facilitados por la Agencia Estatal de Meteorología. Ministerio para la Transición Ecológica. La máxima fiabilidad de las previsiones alcanza las 72 horas.

TEMPERATURA MÁXIMA REGISTRADA AYER: 32,7°C

*El nivel de alerta se define en función del riesgo establecido por las temperaturas máximas previstas para hoy y los próximos 4 días y la temperatura máxima registrada ayer.

Para más información haga clic aquí:



VIGILANCIA DE RIESGOS AMBIENTALES EN SALUD

Boletín de Información. Olas de calor

RECOMENDACIONES PARA PREVENIR LOS EFECTOS DEL CALOR SOBRE LA SALUD

Cuando hace mucho calor la salud puede verse afectada, especialmente en el caso de personas mayores, enfermos crónicos o niños. Estas son algunas recomendaciones para evitarlo:

Protéjase del calor

- En la medida de lo posible permanezca en casa en las horas más calurosas del día.
- Si tiene que salir busque las zonas sombreadas y cúbrase la cabeza con un sombrero o gorra. Utilice ropa ligera de colores claros.
- Evite los esfuerzos físicos. Programe su actividad deportiva a primera hora de la mañana o al caer la tarde.
- Cierre las persianas y eche los toldos de las fachadas expuestas al sol. Aproveche las horas más frescas del día para ventilar la casa.
- Nunca deje a nadie, personas o mascotas, en un vehículo expuesto al sol en verano.

Refrésquese

- Utilice el agua para refrescar su cuerpo: desde paños húmedos, ducha o bañera hasta baños en la piscina, el río o el mar.
- Si no dispone de aire acondicionado, o en su casa no hay una habitación fresca, puede encontrar alivio en un centro comercial, cine, biblioteca, museo o cualquier otro lugar público refrigerado.

Manténgase bien hidratado y cuide su alimentación

- **Fundamental: Beba y haga beber a las personas a su cuidado (niños, ancianos, enfermos crónicos) líquidos con frecuencia para conseguir una buena hidratación.**
- Coma con moderación, evitando excesos. Los variados tipos de verduras y hortalizas, ensaladas, gazpacho etc, así como la fruta de verano (sandía, melón...), son muy recomendables por su alto contenido en agua y sales minerales.

Pida información y ayuda

- En caso de que esté tomando algún medicamento consulte a su médico o farmacéutico por si fuera necesario ajustar la dosis (algunos medicamentos pueden provocar reacciones adversas con el calor).
- Pida ayuda a un pariente, a un vecino o llame a su centro de salud si se nota indispuesto por el calor. Si los síntomas se agravan, contacte con el 112.
- Infórmese del estado de salud de las personas mayores del vecindario, especialmente las que viven solas y ayúdelas bien personalmente o poniéndolas en contacto con los Servicios Sociales de su localidad.

Es muy importante saber que:

- El golpe de calor es una emergencia vital que debe tratarse en un hospital. Se caracteriza por una temperatura corporal extremadamente alta (40-41°C), con deterioro del nivel de conciencia. Llame cuanto antes al 112 y mientras llega la ayuda coloque a la persona afectada en un sitio fresco y aplique compresas de agua helada por todo el cuerpo para reducir la temperatura.



Dirección General de Salud Pública
CONSEJERÍA DE SANIDAD

Comunidad de Madrid