



*Velilla De San
Antonio*

MI PAISAJE nace dentro del proyecto de fotografía del paisaje de la Comunidad de Madrid Misión Región, con el objetivo de sumar a las miradas e imágenes de los fotógrafos y fotógrafas aquellas de quienes viven en esos lugares, en este caso, grupos de jóvenes de 3º y 4º de la ESO de los territorios de Parla, Velilla de San Antonio, Torrelaguna, Las Rozas y el distrito de Hortaleza.

En las tres sesiones del programa, hemos trabajado con el paisaje y el patrimonio de esos lugares, a través del lenguaje de la fotografía y poniendo el foco en los espacios cotidianos de cada grupo. Así, se ha generado un trabajo sobre sus entornos de vida que nos devuelve una imagen de diversidad y riqueza, de lugares y vivencias.

Este fanzine recoge el trabajo que ha realizado el alumnado de 3º de la ESO del IES Ana María Matute de Velilla de San Antonio, acompañado por la profesora Sandra Movilla Gómato, el equipo de La Liminal y la fotógrafa Laura Martínez Lombardía.



El triángulo ♥


Esta foto da vista al parque del triángulo azul, donde al lado hay urbanizaciones cerradas. El patrimonio de esta foto es la naturaleza, lo que más caracteriza a Velilla.

Es una urbanización con casas que al lado hay un parque muy conocido de Velilla. Sí, solemos estar en espacios así. Pero estamos más en otros parques.



La Calle Mayor

La calle mayor es muy transitada, con muchas tiendas
negocios etc... además de que suele ser muy tranquila.



Es la calle más concurrida de Vellilla, la calle mayor. a gente suele estar
mucho tiempo ahí. Tiene mucho valor por-que hay tiendas muy importantes
y nos representa, porque para ir a cualquier lado, hay que pasar por ahí.



El Psiquiatrios Juvenil

el Único instituto de Geología de San Antonio con mucha naturaleza alrededor y un amanecer para entrar a clases. ✕


casi todos los adolescentes vienen a este instituto. ♡

Es el lugar Donde los Adolescentes Pasan la Mayoría del día y reciben su educación.




La Gran Corrida

Los toros son una tradición importante en las fiestas de Velilla.
Son las fiestas de nuestro pueblo.



Si solemos ir pero solo cuando son las fiestas, que hay es
donde están las toros y se reúnen todo el pueblo.





LA ESCENA

Los de teatro tienen malos hábitos

- * ES UN CENTRO DE ARTE, DONDE PUEDES DAR CLASES TANTO DE TEATRO COMO DE MÚSICA.
- * HAY MUCHA GENTE QUE VA A CLASES DE TEATRO Y TAMBIÉN SE ESTÁ PONIENDO DE MODA.
- * SÍ, UNO DE NUESTROS COMPAÑEROS VA AHÍ Y HACE UNOS MESES LE VIMOS (ESTÁ MUY BIEN)
- * DEPENDE DE SI TE GUSTA EL TEATRO O NO.

MI PAISAJE

VELILLA

DE

SAM

ANTONIO



La Calle Mayor

El Psiquiátrico Juvenil

La Gran Corrida

LA ESCENA


LA FAUNA DE VELILLA

EL ATARDECER ROJIZO

La mayor plaza

Los Ricachones

El Marito Barber



LA FAUNA DE VELILLA

VELICA ES UN SITIO TRANQUILO, CON MUCHOS PALAPES
AGRADABLES, MUCHOS LUGARES NATURALES...

* LAS LAGUNAS, EL TIPO DE ÁRBOL...

Un lugar muy tranquilo donde se suele pescar. Alguna vez pero no
mucho porque esta muy lejos. Si aqui pescamos a veces. Si por las lagunas



EL ATARDECER ROJIZO

SE PUEDE VER LA ALTURA DE LOS PISOS. EN ALGUNOS HAY BALCONES
Y EN OTROS NO. LAS ANTEVAS.
‡ LAS CASAS, LAS VENTANAS...

No significa nada. No solemos estar en tejados. No tiene valor.
No nos representa.





La mayor plaza

- NOS CUENTA QUE PUEDE SER UNA PARTE CONOCIDA DENTRO DEL PUEBLO, PUEDE SER UNA MAÑANA EN DÍA LABORAL PORQUE ESTABLO, QUE HAY BARES EN LOS QUE PASAR EL RATO, HAY UN AYUNTAMIENTO GRADE...
- LOS BANCOS, LA PUENTE, LAS DISTINTAS RELIGIONES Y VESTIMENTAS DE LOS HABITANTES, EL MATERIAL DE LOS QUE HAN HECHO LOS EDIFICIOS...

Significa la gran PLAZA. Sí, para ir a la calle mayor.
Sí es un gran sitio de Velilla, aquí ganamos el mundial de Fútbol callejero.





Los Ricachones

Esta foto nos dice que tipo de chalets hay en Velilla, tambien enseña como de bien cuidada esta Velilla.

Este espacio significa que es un lugar tranquilo / solemos estar en este espacio al bajar del Instituto, no tiene mucho valor pero si es un lugar bonito / nos representa en que siempre solemos sentarnos en bancos



El Marito Barber

Nos cuenta que se ve muy bien el atardecer desde
la plaza del pueblo y que hay muchos abuelos.
Vemos Morito Barber.
Las casas, ~~los árboles, el río, la plaza, el ayuntamiento...~~

Este espacio es muy importante porque está la plaza y el ayuntamiento
solemos ir por este sitio porque es muy céntrico. Si tiene valor,
porque de pequeños jugábamos ahí y nos representa en que es de los
lugares más concurridos.

Este proyecto ha sido impulsado por la Dirección General de Patrimonio de la Comunidad de Madrid y la Dirección General de Juventud, en colaboración con La Liminal y los colegios e institutos participantes.



**Comunidad
de Madrid**