

MI
PAISAJE

Parler

MI PAISAJE nace dentro del proyecto de fotografía del paisaje de la Comunidad de Madrid Misión Región, con el objetivo de sumar a las miradas e imágenes de los fotógrafos y fotógrafas aquellas de quienes viven en esos lugares, en este caso, grupos de jóvenes de 3º y 4º de la ESO de los territorios de Parla, Velilla de San Antonio, Torrelaguna, Las Rozas y el distrito de Hortaleza.

En las tres sesiones del programa, hemos trabajado con el paisaje y el patrimonio de esos lugares, a través del lenguaje de la fotografía y poniendo el foco en los espacios cotidianos de cada grupo. Así, se ha generado un trabajo sobre sus entornos de vida que nos devuelve una imagen de diversidad y riqueza, de lugares y vivencias.

Este fanzine recoge el trabajo que ha realizado el alumnado de 3º de la ESO del IES Las Américas de Parla, acompañado por el profesor Daniel García Calvo, el equipo de La Liminal y el fotógrafo Jonás Bel.




El descompacho

en esta foto se ve la entrada y salida de Parla. Además se ven sitios bastante transitados de Parla.

Por la mañana lo utilizamos para sacar al perro, por la noche no lo utilizamos pues se vuelve una zona muy peligrosa.

No significa mucho porque no lo sabemos utilizar.





La casa blanca



Como podemos ver, se ve el antiguo asentamiento de Rula y tiene la típica estructura de los edificios antiguos de Rula

Lugar de interés conocido.





El teatro de Perla



hay una biblioteca donde hay salas para actos culturales.

Esta fotografía representa el patrimonio de Parla ya que se observa un edificio público donde acuden los ciudadanos de Parla.



Este espacio se utiliza para la circulación de algunas personas



Este espacio es un sitio de entretenimiento para algunas personas





Ilusión perspectiva




es nuestro instituto. Además se ve un grafiti, y en Peta hay gran cantidad.

Esta fotografía está tomada en el instituto Las Americas,
creado en el año 2001.


Es un monumento del instituto.



Gusano verde



El tranvía y sus vías.



Lo usamos como transporte público

Nos permite desplazarnos por París.



Mi

paísaje

Panhal

El descompacho

La casa blanca

El teatro de Perla

Ilusión perspectiva

Gusano verde

Parque placentero

Tetrax


La playa de Perla

Accidentalmente

Pisos Picados



Parque placentero



Esta fotografía representa Parla, porque al fondo vemos las torres de construcción que muestran el crecimiento de Parla este.

Está relacionado con el patrimonio de la ciudad, las grúas de las nuevas construcciones de Parla.



Momentos de Religión.



Tetrax


Esta fotografía representa Parla ya que vemos una simetría entre las casas, pudiéndonos situar en Parla Este donde se encuentran las nuevas reformas.

Son las construcciones de Parla más recientes y modernas.

Un lugar soñado en el que vivir


Solemos pasear por allí y ver atardeceres.

Creemos que cambiarán el resto de la ciudad





La playa de Parlev



Esta fotografía transmite el ambiente que se encuentra en las épocas de verano ya que al fondo se ve la piscina de agua salada pública.

Es la pisci-playa, y se abre en verano para refrescarse y pasar un buen rato.

Significa diversión y tiempo con amigos y familia.



Accidentalmente

Esta foto representa Parla porque esta carretera es la de Toledo, esta carretera por las mañanas tiene mucho tráfico, también, a la derecha observamos la laguna ya que antes Parla fue construida en una laguna.

En esta fotografía se observa la carretera de Toledo, es importante por que muchas personas la utilizan para ir a trabajar.

Mi grupo y yo consideramos el parque un lugar bonito para pasear

Para nosotros es una buena herramienta para salir de Parla. Esto nos llevó a pensar que Parla está muy bien comunicado



Pisos Picados



Esta foto representa Parla porque son los límites de la ciudad y se pueden ver los nuevos edificios de Parla este. También creemos que se pueden ver zonas que en el futuro no serán igual, como el campo.

Esta foto representa que el campo de las afueras de Parla Este, será modificado en el futuro con grandes construcciones.

Un lugar de paso en Parla.

Este proyecto ha sido impulsado por la Dirección General de Patrimonio de la Comunidad de Madrid y la Dirección General de Juventud, en colaboración con La Liminal y los colegios e institutos participantes.



**Comunidad
de Madrid**