

AE Mi paisaje Mi paisaje Mi Paisaje

usaje Mi Paisaje Mi paisaje

saje Mi paisaje Mi paisaje Mi Paisaje

aisaje mi paisaje Mi PAISAJE

Mi paisaje Mi paisaje

PAISAJE

saje Mi Paisaje MI PAISAJE

Mi paisaje Mi paisaje

isaje Mi PAISAJE Mi Paisaje

aje Mi Paisaje Mi Paisaje

aje Mi paisaje Mi Paisaje Mi paisaje

AJE Mi Paisaje Mi paisaje

Mi paisaje Mi paisaje

isaje Mi paisaje mi paisaje

aje Mi PAISAJE mi paisaje

Mi paisaje nace desde el proyecto de fotografía de paisaje de la Comunidad de Madrid Misión Región, con el objetivo de sumar a la miradas e imágenes de los fotógrafos y fotografías que compusieron ese proyecto aquellas de quienes viven en esos lugares, en este caso, grupos de jóvenes de 2º, 3º y 4º de la ESO de Buitrago del Lozoya, Manzanares el Real, Torreldones, Fuenlabrada y Las Rozas.

A lo largo de este programa, hemos trabajado con el paisaje y el patrimonio de esos lugares, a través del lenguaje de la fotografía y poniendo el foco en los espacios cotidianos. Así, se ha generado un trabajo sobre los entornos de vida que nos devuelve una imagen de diversidad y riqueza, de lugares compartidos y experiencias.

Este fanzine recoge el trabajo que han realizado los grupos de 2º de la ESO del CEIPSO Peñalta, de Buitrago del Lozoya, que ha sido acompañado por las profesoras Sandra Movilla y Berta Martínez; 3º de la ESO del Colegio Los Abetos, de Manzanares el Real, que ha sido acompañado por la profesora María Azor; 4º de la ESO del Colegio San Ignacio de Loyola, de Torreldones, que ha sido acompañado por la profesora Baldesca Samper; 4º de la ESO del IES África, de Fuenlabrada, que ha sido acompañado por la profesora Lara Emo; y 3º de la ESO del IES El Burgo - Ignacio Echeverría, de Las Rozas, que ha sido acompañado por los profesores Javier Fernández y Marta Recio.

● Buitrago del Lozoya 5 CEIPSO Peñalta

● Manzanares el Real 9

● Torrelodones 13


● Fuenlabrada 17

● Las Rozas 21

4

Buitrago del Lozoya

5



Nos cuenta la entrada a la muralla y la iglesia. El patrimonio es la entrada al recinto amurallado, la iglesia, y los visitantes.

Sí, porque solemos pasear por ahí
Sí, pasear y hablar
Sí, porque somos nosotros

Del infierno al cielo

Que está rodeado en un pantano de la sierra de Madrid, en Prádena del Rincón

El pantano, la naturaleza

Para algunos sí porque representa tranquilidad.

Sí, para observarlo y apreciarlo.
No para todos, solo para algunas personas.



Las zonas calmantes

Nos enseña cómo es Buitrago desde otra perspectiva. Los elementos considerados como patrimonios serían: la muralla, el castillo y el río.

Sí, montamos en piraguas, tiramos desde las rocas, bajamos y hablamos.

Sí, porque es un sitio en el que vamos y nos lo pasamos genial.



El mundo del revés.

Que es un lugar habitado, con naturaleza y una carretera que comunica el pueblo con otras cosas.

El puente y el río.

No, no representa a nadie. No, no solemos ir a sitios como este.

Para algunos sí tiene un valor esta imagen: representa el espacio donde vivo, mi pueblo.



Los pueblos de la sierra



Nos cuenta que animales hay en la zona.

El patrimonio de este lugar es el muro de piedra seca, la colera también puede ser un patrimonio.

Si, porque tenemos familias ganaderas

Si, para darlos de comer

Si, porque hay gente que ama los animales.

i Miranos, Fuet!

Colegio Los Abetos

Un día sin cole estando por Buitrago.

Las personas y la clinica dental.

Si, porque sale el grupo paseando por Buitrago

Si, para hablar de las cosas mientras admiramos el castillo.

Si, porque somos nosotros andando y es nuestro pueblo



Nosotros por Buitrago



Que la subieron a ig.
El castillo es un elemento histórico,
el campo de fútbol también está
considerado Patrimonio.

Si, es mi pueblo.

Si, porque es mi pueblo.

Si porque todos hemos visitado
el castillo.

La carretera y el castillo

Nos pone en tensión del movin
u - realizar el gato. Tambi
cuenta sobre la gente que
en el pueblo.

La fauna doméstica
lugar. También nos habla :
las casas donde habita
gente. Y todas rodeadas de

Representa el entorno en el que la
mayoría de nosotros habitamos.

Si, por que la mayoría de las personas
viven aquí. También visitar a amigos
y familiares.

Si, por que la mayoría de las personas
se han criado en este entorno.



Todos habitamos en la naturaleza.

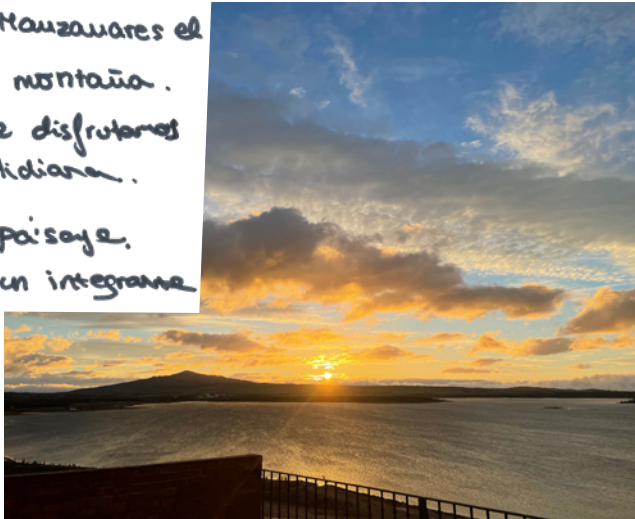
Esta imagen trata sobre un atardecer
en la naturaleza de Manzanares el
Real.

El embalse y la montaña.

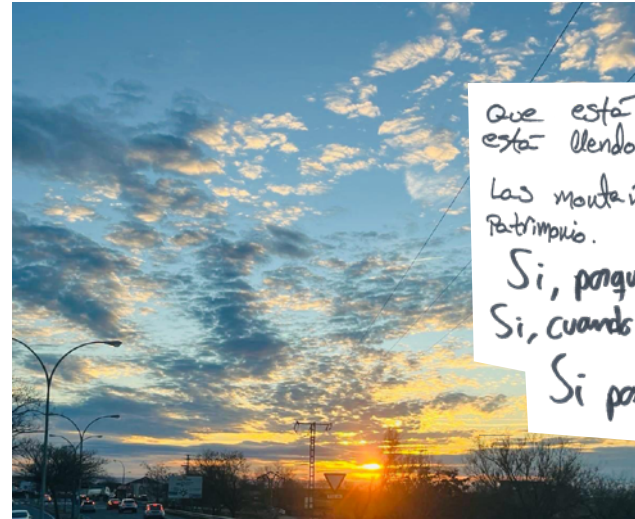
Si, un paisaje que disfrutamos
en nuestra vida cotidiana.

Si, disfruto del paisaje.

Si, la casa de un integrante
del grupo.



Amanecer en la azotea



que está amaneciendo, la gente
está llendo a trabajar.

Las montañas está considerado
Patrimonio.

Si, porque lo vemos todos los días
Si, cuando voy al colegio los

Si porque a Javi le gusta este
paisaje.


Las nubes

Naturaleza.

La Pedriza. Esta piedra parece una figura.

Si pague Javi llegó allí un día.

Si, a buscar serpientes en especial Samuel. nos gusta la aventura



Las Rocas

Colegio San Ignacio de Loyola

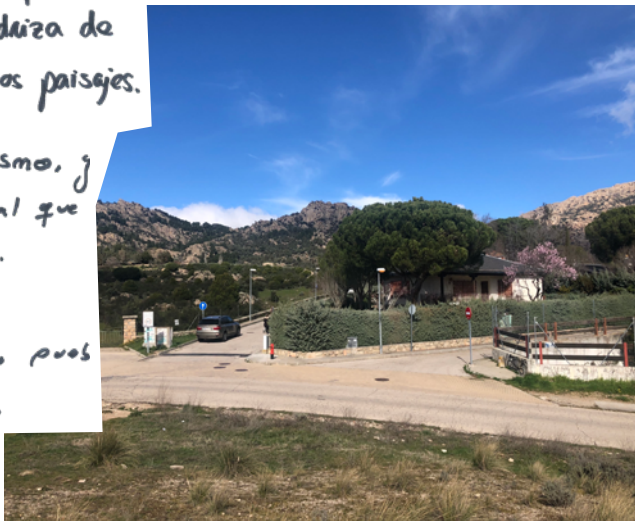
La naturaleza de nuestro pueblo.

Naturaleza como la pedriza de Fondo, con sus maravillosos paisajes.

Si, el automovilismo, y nuestro paisaje rural que representa a todos.

Si, pasear

Representa a nuestro pueblo Magarinos el Real.



Nuestras calles rodeadas de Naturaleza.



Nos transmite la infinitud de la naturaleza, de la vida.

Representa al patrimonio la fauna, la flora, el contexto natural. Denota cómo la gente también la usa para caminar y disfrutar del paisaje.

No nos representa porque no sabemos ir a esa parte de la naturaleza de Torrelodones.

No sabemos ir a estos sitios porque no es fácil llegar.

Si que tiene valor porque es total naturaleza y representa la belleza.

LO QUE NADIE VE


Nos cuenta sinceramente la cotidianidad de la vida de los ciudadanos de Torrelodones.

Representa a este lugar la naturaleza, los motivos vegetales y la representación de la vida a través del perro.

Si porque podemos pasear por calles como esta todos los días y nos gustan los animales.

Si porque es el sitio donde vivimos y el centro de Torrelodones.

Si porque representa muy bien lo que es la zona urbana de Torrelodones.



COCOA

Nos cuenta que es una zona donde se pueden hacer variedad de deportes.

Consideramos que las zonas deportivas públicas son bastante comunes en Torrelodones.

Representa nuestras aficiones, todo aquello que hacemos en nuestro tiempo libre.


Solemos ir a polideportivos con compañeros para poder seguir pasándola bien juntos.

Representa la amistad y el deporte juntos, algo fundamental en las relaciones interpersonales.



TORRELODONES EN PATINES

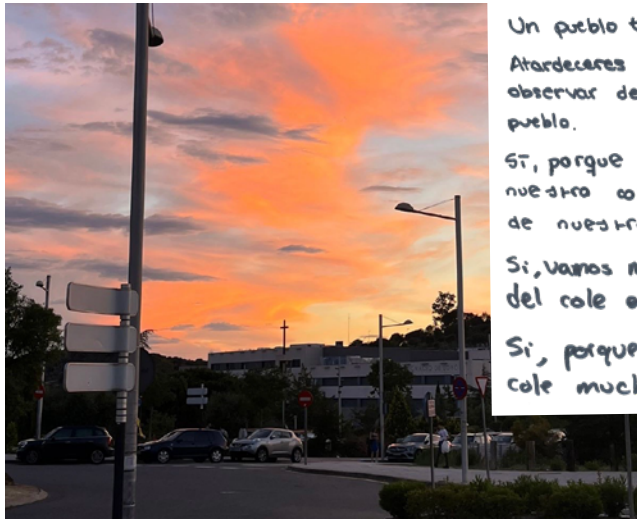
Esta imagen nos enseña que está sacada en el campo de fútbol en la hora del atardecer.



Los elementos que encuentro son que es un lugar que se reconoce que es el campo de fútbol de Torrelodones que es para hacer deporte o también es un lugar de encuentro.

Si, ya que está al lado de nuestro colegio y los alumnos u otras personas de Torrelodones van para pasárselo bien y disfrutar con los amigos, porque ahí van para hacer partidos o para verlos. Si, solemos ir a este tipo de espacios por lo que he comentado antes de ir a entrenar o ver a las demás jugar. Si, tiene valor porque es donde estamos con los amigos o equipos.

Ojalá ganar en la vida como en el campo



Un pueblo tranquilo sin mucho tráfico, Atardeceres muy bonitos que se pueden observar desde diferentes puntos en el pueblo.

Si, porque a lo lejos se puede ver nuestro colegio y pasamos la mitad de nuestra vida ahí.

Si, vamos mucho ya que esta cerca del cole en el que estudiamos

Si, porque lleva siendo nuestro cole mucho tiempo y nos encanta

EL CIELO DE DIOS

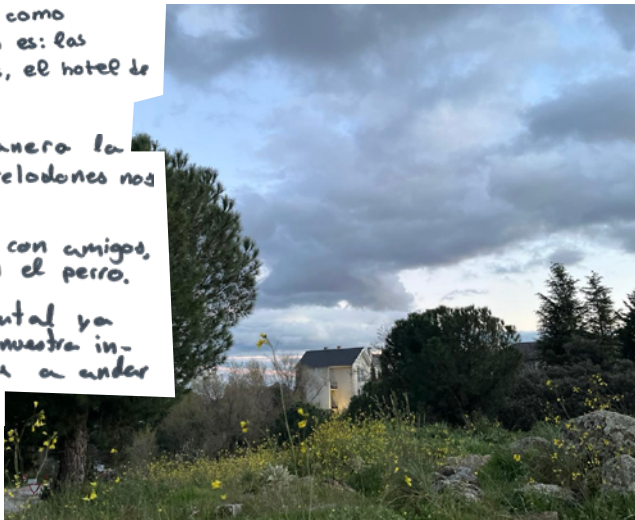
Nos cuenta la naturaleza que hay en Torrelobosón y la forma de vida, y nos conecta con el pasado.

La cosa que se considera como patrimonio de esta imagen es: las flores, las nubes, los árboles, el hotel de Torrelobosón.

Nos representa en una manera la naturaleza. Ya que en Torrelobosón nos rodea la naturaleza.

Seamos ir a pasear, ir con amigos, ver el cielo y pasear con el perro.

Tiene un valor sentimental ya que nos recuerda a nuestra infancia cuando íbamos a andar con nuestra familia.



TARDE DE PASEO



Nos cuenta un monumento sin activar, llamado "FUENTE DE LAS ESCALERAS". CUANDO ESTE SE ACTIVA SALE AGUA DE ÉL, TAMBIÉN UNA ROTONDA. ELEMENTOS: 3 FUENTES DE LADRILLO, EDIFICIOS, COCHES ALREDEDOR DE LA ROTONDA, TIENDAS, SEÑALES, PERSONAS Representa a la gente de Fuenlabrada

No solemos ir, tenemos estos sitios muy vistos.

Tiene un inmenso valor, es la figura de Fuenlabrada

Escalera hacia el cielo

Es una rotonda simbólica a la entrada de Fuenlabrada, que separa a la juventud de la vejez.

En esta imagen podemos encontrar una rotonda, un instituto, un hospital y el puente.

Si nos representa porque es la entrada de Fuenlabrada y hay atardeceres muy bonitos.

Si solemos ir porque es la entrada de Fuenlabrada y pasamos para ir al hospital.



LA UNIÓN

Nos cuenta que es un barrio de Fuenlabrada en el que hay un bar muy conocido.

Se puede considerar como patrimonio de este lugar el bar.

Si, porque era el lugar de reunión.

Si, quedar casualmente.

Si, hay muchas momentos mágicos



Espacio casual

Nos cuenta la tarde de sábado de los adolescentes en Fuenlabrada



El centro comercial es el patrimonio

Si, es un lugar donde la gente por lo cual si que nos representa, además en el centro comercial mucha gente va a comprar, también está el ayuntamiento que representa a todos.

Solemos ir a espacios como este para quedar con amigos

Este lugar tiene un valor porque solemos reunirnos aquí y además se celebran muchas cosas relacionadas con...

Go Fuenlabrada

Que es un lugar de reunión muy importante para la sociedad

La estructura exterior del transporte y el metro en si. Contando también con sus servicios, como por ejemplo la biblioteca.

Nos representa por ser el metro de nuestro barrio.

Si, usar el metro.

No tiene mucho valor.



LA BOCA DEL BARRIO

IES El Burgo - Ignacio Echeverría

Esta imagen nos hace ver el tráfico para entrar a la ciudad a las 9 a.m.

En esta imagen encontramos el puente de la diversidad y unas señales que indican los barrios de fuencabrada.

Si nos representa porque está al lado de nuestro instituto

Si solemos ir aparte de para ir al instituto porque hay un parque muy común

No tiene ningun valor



LA DIVERSIDAD

Esta imagen está mostrando una plaza con un templete, y al fondo podemos observar terrazas de restaurantes, a las que parecen que va mucha gente. Hay poca naturaleza, pero lo que hay de ella, está muy verde y natural. Como patrimonio podemos nombrar toda la plaza entera.



PUNTO DE ENCUENTRO.

Si, porque somos de Las Rozas y al ser una foto de la plaza, representa mucho al pueblo. Si, a veces vamos a cenar o a tomar algo, pero principalmente a pasar el rato.

Si, porque es una zona muy conocida del pueblo y nos sentimos identificados.

de Las Rozas en la Dehesa.

La Dehesa de Navacorbón

Nos representa mucho ya que solemos hacer mucho deporte y disfrutar de la naturaleza que nos rodea. Frecuentamos estos lugares con la intención de mejorar nuestra forma física y disfrutar con nuestros seres queridos.

El entorno del Pinar no solo simboliza un lugar de ejercicio sino que también un lugar de ocio y diversión para los habitantes de las Rozas y por eso le tenemos tanto valor.



MÁS QUE UN GIMNASIO

Se puede ver una calle en Las Rozas, donde hay urbes y se puede ver una calle renovada y otra vieja. También se ve que hay mucha naturaleza y la sierra de fondo.



Estilo de vida.

Esta imagen representa al grupo ya que muchos de nosotros pasamos por aquí o vivimos en urbanizaciones parecidas.

Solemos pasear por lugares como estos y también pasamos en coche o en transporte público.

Si que tiene un valor ya que representa



Tiempo de ocio

Esta imagen nos cuenta como el Burgo Centro es una parte muy importante en Las Rozas.

Los elementos que pueden ser considerados patrimonio de Las Rozas son: Los pinares que aparecen, el centro en sí y el bar de abajo tan roceño.

Si, porque el edificio que sale, es el Burgo Centro y es un espacio en el que todos pasamos el rato.

Si solemos ir a estos sitios, cuando vamos quedamos con más gente, amigos, etc...

No, ya que no es nada muy esencial para nosotros, porque hay muchos más sitios donde pasar el rato en las Rozas.

Esta imagen nos muestra como es la calle principal de Las Rozas, y una de las más antiguas.

La calle y el ayuntamiento al final, pueden ser considerados

Esta foto representa al grupo debido a que es una de las calles principales y mucha gente del grupo suele vivir por aquí.

Si, solemos ir a este tipo de espacios. Allí solemos andar y quedar con nuestros amigos.

Si tiene un gran valor porque es una calle muy importante y significativa de Las Rozas.



Vida urbana por el centro



Más que un paseo en compañía

Esta imagen representa los típicos senderos de Las Rozas.

La naturaleza puede ser considerados patrimonio de las Rozas.

No creo que represente al grupo esta imagen, sin embargo, puede representar a la gente que tiene perros.

A veces solemos ir a espacios como estos cuando queremos desconectar con la naturaleza.

Para algunas personas puede tener un valor, ya que puede describir las zonas por las que pasean o pasan el rato.

● Créditos

[laliminal]

Este proyecto ha sido impulsado por la Dirección General de Patrimonio y la Dirección General de Juventud de la Comunidad de Madrid, y ha sido desarrollado en colaboración con La Liminal y los colegios e institutos participantes.



**Comunidad
de Madrid**

Mi paisaje **MÓ PAISAJE** MI PAISAJE

Mi paisaje mi paisaje **MI PAISAJE** mi paisaje

Mi Paisaje **MI PAISAJE** Mi Paisaje

Mi Paisaje Mi paisaje **MI PAISAJE** Mi paisaje

Mi paisaje **MI PAISAJE** Mi paisaje

mi paisaje **MI PAISAJE** Mi paisaje

MI PAISAJE Mi paisaje

Mi paisaje Mi paisaje **MI PAISAJE** Mi paisaje

MI PAISAJE MI PAISAJE

Mi Paisaje **MI PAISAJE** Mi Paisaje

Mi paisaje Mi paisaje **MI PAISAJE** Mi paisaje