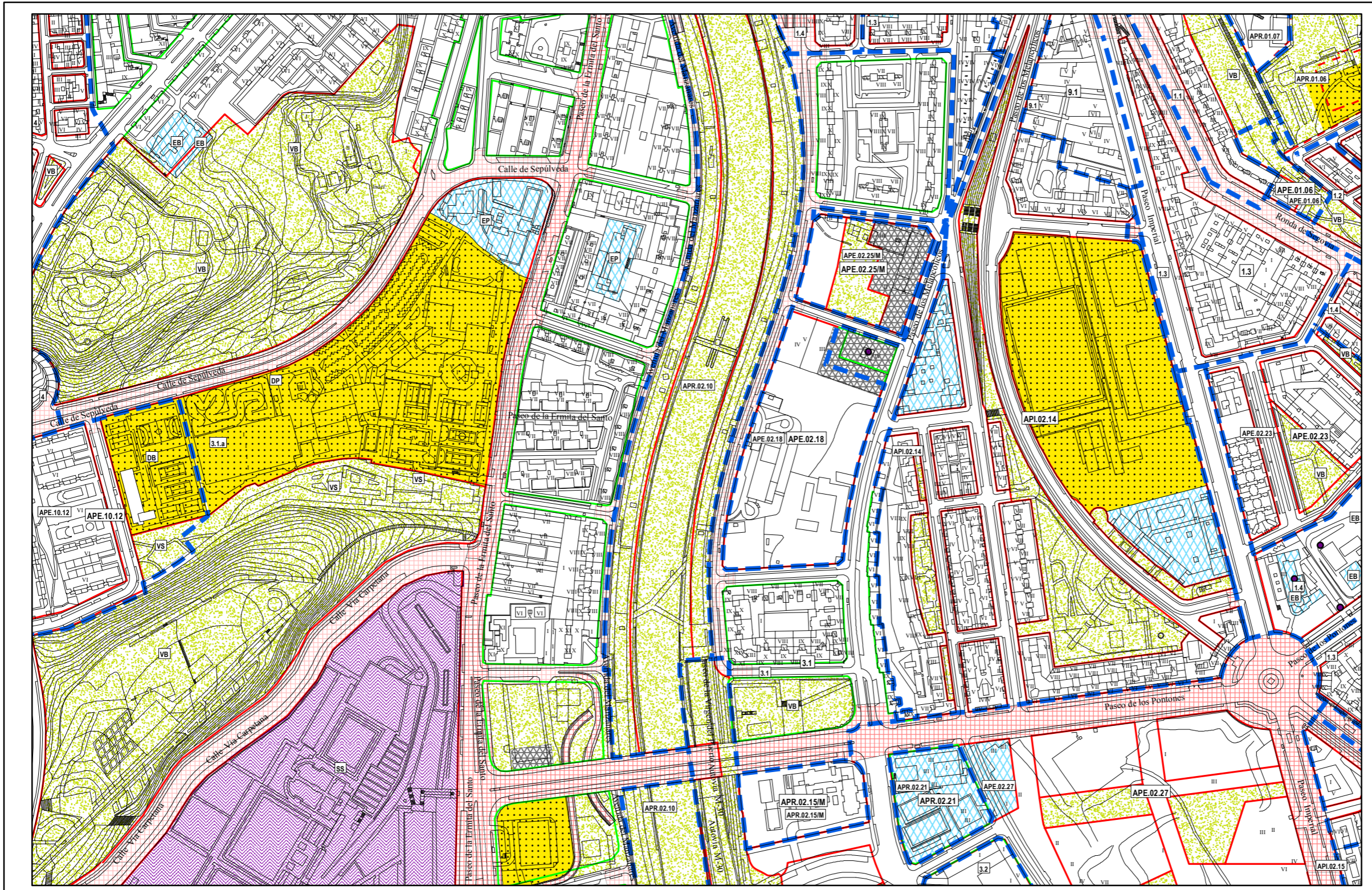
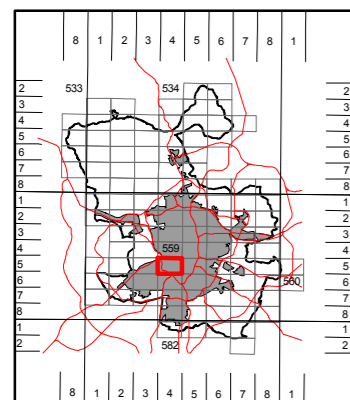


Plan General de Ordenación Urbana 1997



Ordenación

Gráfico de distribución de hojas 1:5000 del Término Municipal




División hojas 1: 2000

1	2	3
4	5	6
7	8	9

Hojas VK

VK3791N
VK3792S

0.25 Ha



	Alineación Oficial
	Alineación en volumetría específica

Ámbitos de ordenación	
	Limite del Ámbito
	Norma zonal
	Grado
	Nivel
	Ordenación Distrito
	Número de orden
	Ordenación Cuadrante
	Número de orden
	Ordenación Nivel de protección

Ámbitos de ordenación	
AOE.00.01	Ordenación especial
Suelo urbano	
7.2.a	Norma zonal
	Norma zonal 1.5
API.14.07	Planeamiento incorporado
APE.05.14	Planeamiento específico
APR.21.05	Planeamiento remitido
Suelo urbanizable	
UZ1.0.09	Incorporado
UZP.1.02	Programado
UNP.4.03	No programado
Suelo no urbanizable	
NUC	Común
NUP.2	Protegido

Dotaciones	
	Zonas verdes
	Básica
	Singular
	Deportivo
	Básico
	Singular
	Privado
Equipamiento	
	Básico
	Singular
	Privado
Servicio público	
	Básica
	Singular
	Administración pública
	Servicios infraestructurales
	Servicios de transporte
	Transporte ferroviario
	Transporte aéreo
	Intercambiadores
	Logística del transporte
	Vía pública principal
	Reserva viaria y ferroviaria
	Vía pública secundaria
	Trazado indicativo (APR)

559/4-5/4

O-73/4

Plan General de Ordenación Urbana 1997

Gestión

559/4-5/4

G-73/4M

MODIFICACIÓN DE PLAN GENERAL

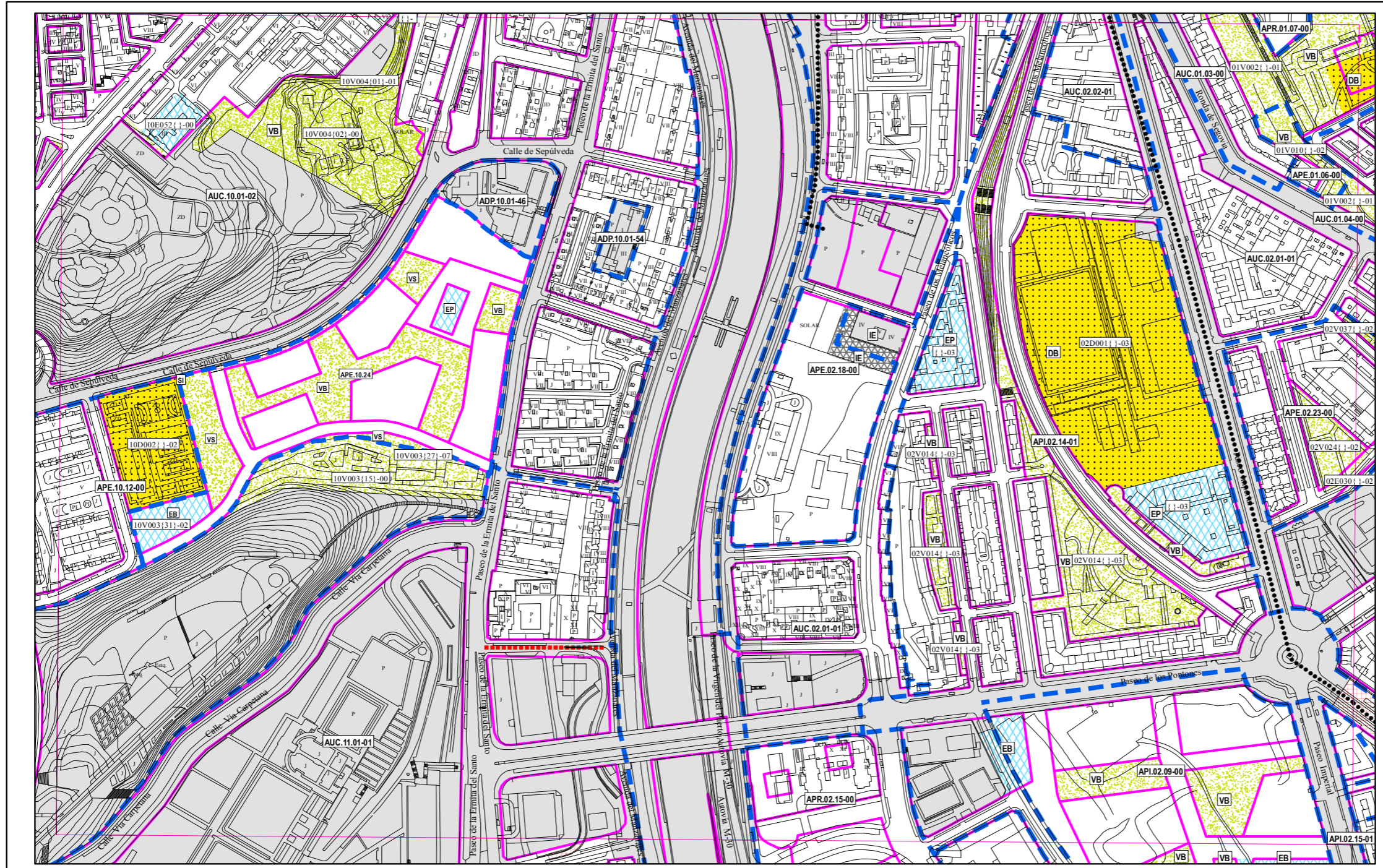
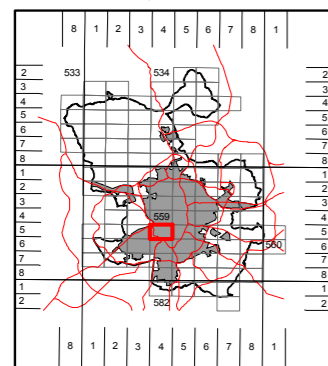
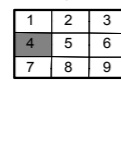


Gráfico de distribución de hojas 1:5000 del Término Municipal



División hojas 1: 2000



Hojas VK

VK3791N
VK3792S

0.25 Ha



Alineaciones	
	Alineación oficial y en volumetría específica

Áreas de reparto	
	Límite de áreas de reparto

Tipo de Área de reparto	
	Distrito
	Nº de orden
	Porción
	Sector

Áreas de reparto	
Suelo Urbano	AUC.11.02 Suelo urbano común
	API.14.07 Planeamiento incorporado
	APE.05.14 Planeamiento específico
	* Gestión en documentación específica
	APR.21.05 Planeamiento remitido
	ADP.18.01 Dotaciones privadas
	● Independiente por protección
Suelo Urbanizable	UZ1.0.09 Incorporado
	UZP.1.02 Programado. Primer cuatrienio
	UZP.2.02 Programado. Segundo cuatrienio
	UZP.3.05 Programado. Tercer cuatrienio

Acciones sobre dotaciones	
Ocupan suelo	
	Dotaciones existentes
	Equipamiento
	Deportivo
	Servicio público
	Administración pública
	Zonas verdes
	Servicios infraestructurales
	Servicios de transporte
	Vía pública
No ocupan suelo	
	Servicios infraestructurales
	Servicios de transporte
	Acciones de mejora sobre vía pública
	Acción puntual

Sistema General	
[SG 1.02]	Sector
11D057(01)-02	Modo de obtención de suelo
Distrito	Número de orden
Porción	Porción
Tipo de Dotación	
V	Zonas verdes
D	Deportivo
E	Equipamiento
S	Servicio público
A	Administración pública
I	Servicios infraestructurales
T	Servicios de transporte
C	Vía pública

Modos de obtención de suelo	
00	Suelo obtenido
01	Transferencia de aprovechamientos urbanísticos
02	Unidad de ejecución
03	Gestión incorporada
04	Actuación aislada en suelo urbano
05	SG incluido en suelo urbano con gestión incorporada
06	SG incluido en suelo urbanizable incorporado
07	SG adscrito a, o incluido en UZP.1
08	SG adscrito a, o incluido en UZP.2
09	SG adscrito a, o incluido en UZP.3
10	SG incluido en suelo urbanizable no programado
11	En suelo no urbanizable
12	Otros

Información de Firmantes del Documento

JOSE MARIA SANCHEZ LAFORET - JEFE DE DEPARTAMENTO
 EVA MARIA TORRES BERRUEZO - JEFA DE SERVICIO
 TERESA RAMONA RIESTRA RODRIGUEZ-LOSADA - SUBDIRECTORA GENERAL
 URL de Verificación: <https://sede.madrid.es/csv>

Fecha Firma: 15/07/2022 18:28:24
 Fecha Firma: 18/07/2022 07:50:33
 Fecha Firma: 18/07/2022 08:17:01
 CSV : 4E4092DJ386VQ7JT



