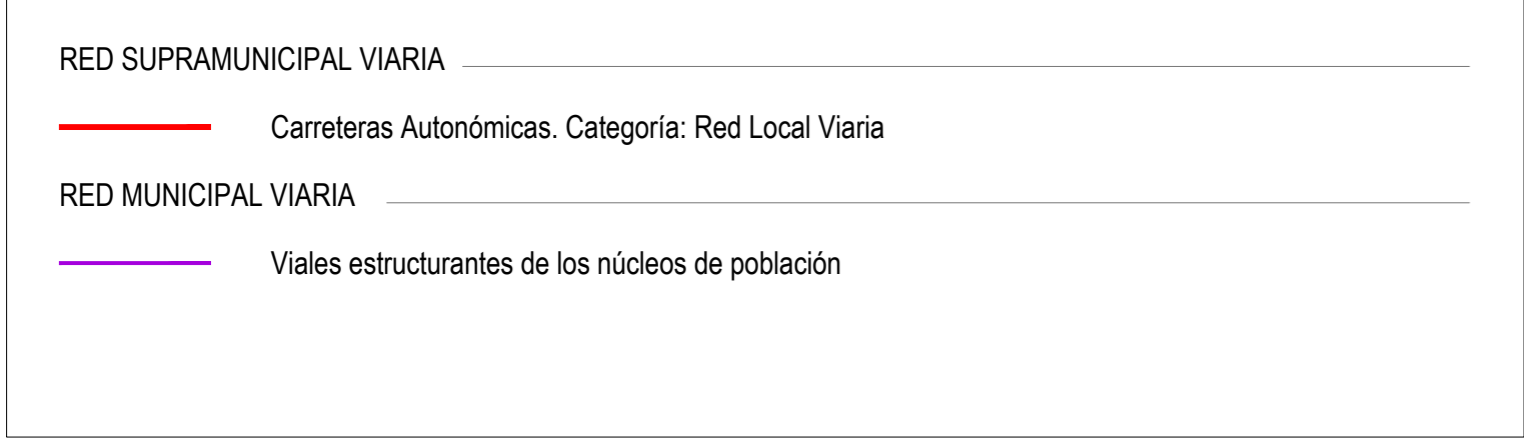




RED DE CARRETERAS



REDES AEROPORTUARIAS



OTRAS DELIMITACIONES



PLAN GENERAL DE ORDENACIÓN URBANA DE PUENTES VIEJAS (MADRID)

DOCUMENTO DE AVANCE

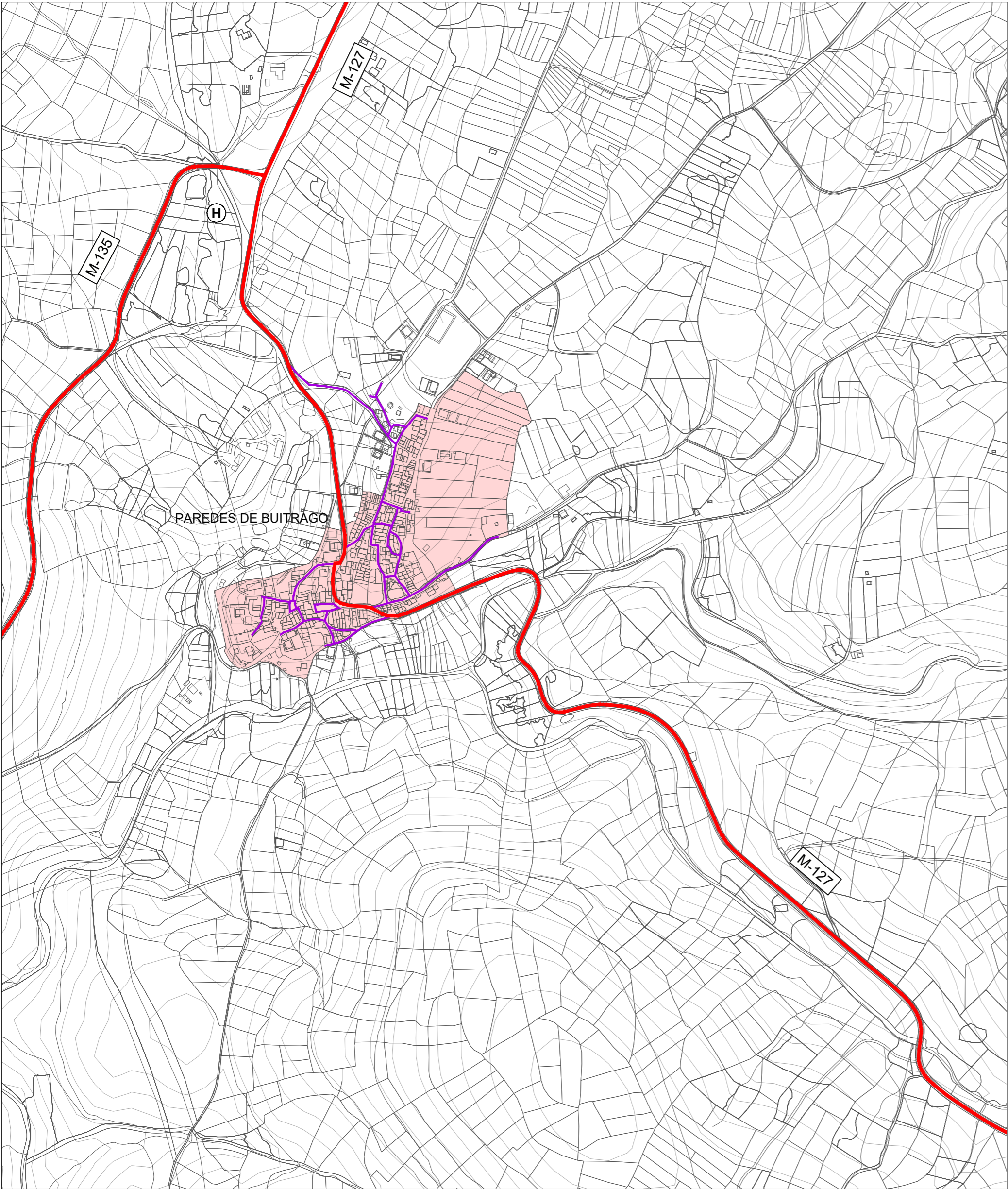
PI-08.04.1

FEBRERO 2026

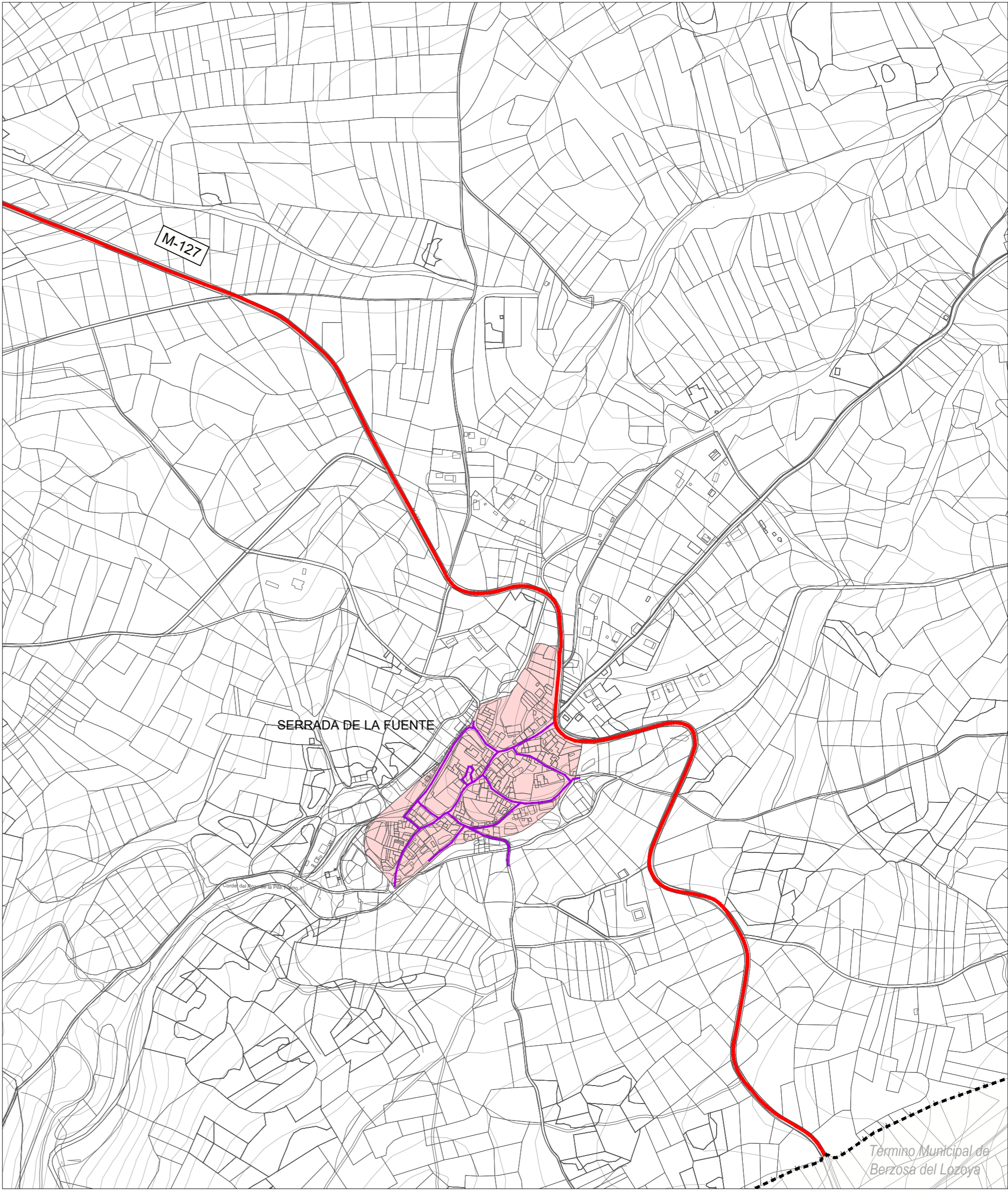
e: 1/25.000

Infraestructuras existentes. Redes de transporte y aeroportuaria

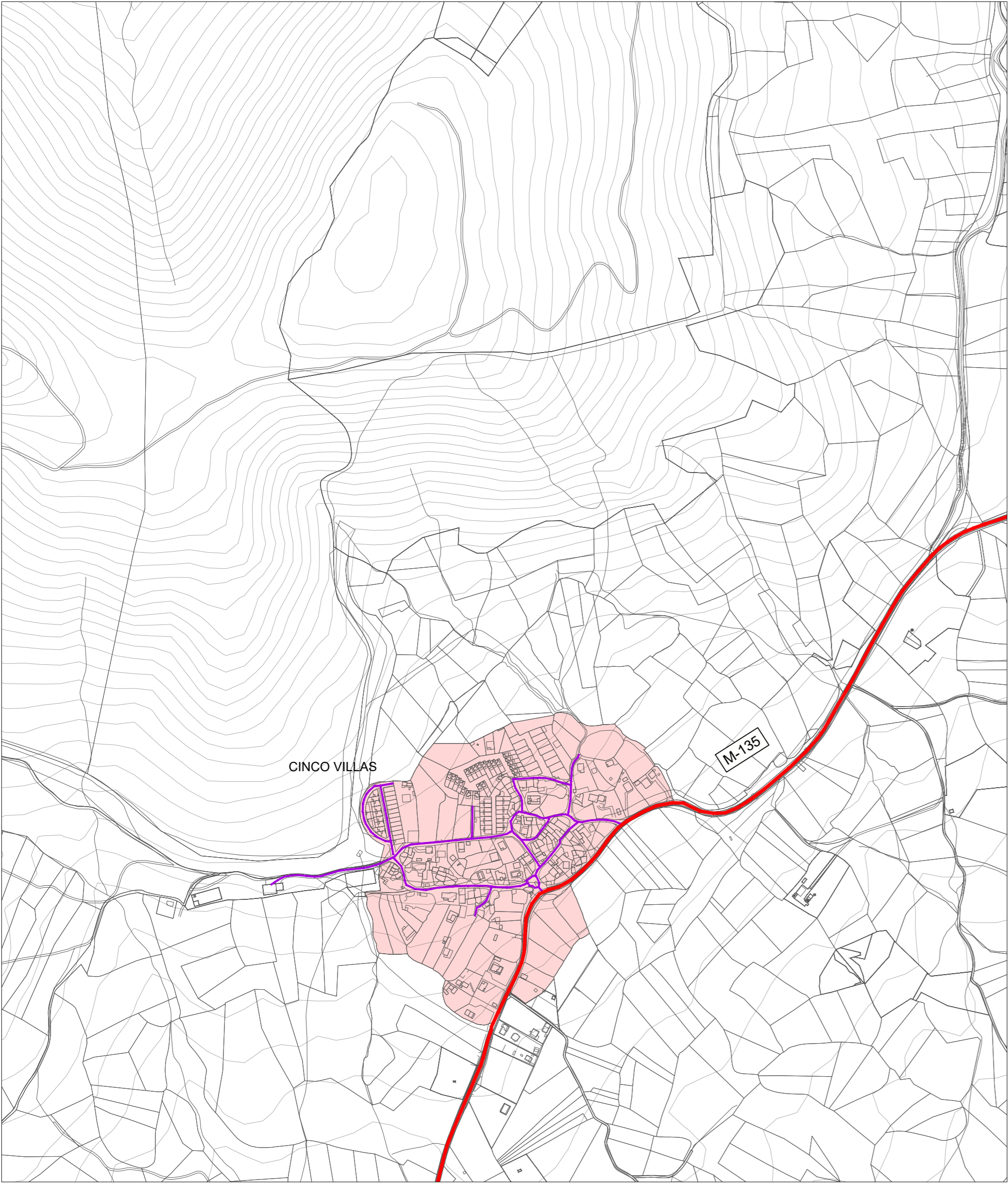
Promotor: Ayuntamiento de Puentes Viejas. Equipo Redactor: omicron. Dirección Técnica (Redactores): Luis Miguel Ramos Arquitecto, Magdalena Barrios Arquitecta, Rubén Fernández Arquitecto, Javier Ruiz Sánchez Arquitecto, Oscar Argandoña.



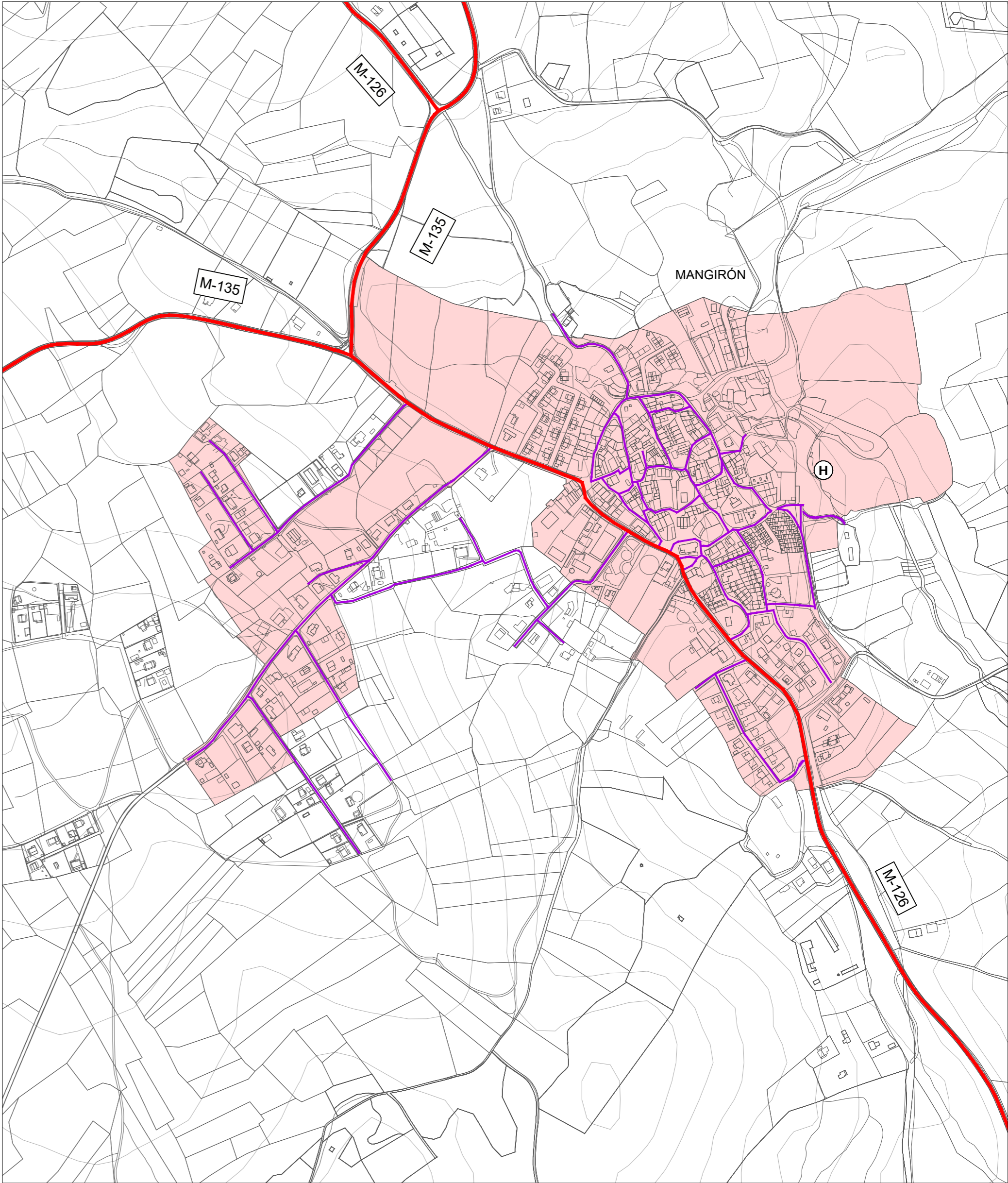
1. PAREDES DE BUITRAGO



2. SERRADA DE LA FUENTE



3. CINCO VILLAS



4. MANGIRÓN

RED DE CARRETERAS


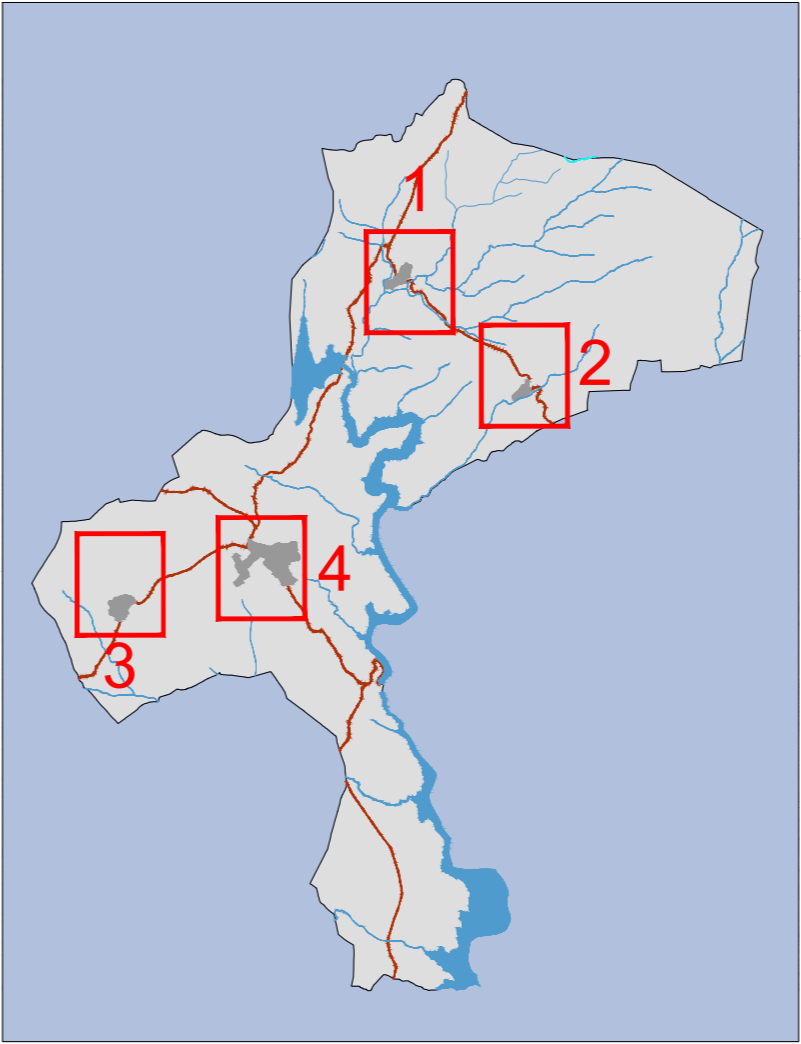
RED SUPRAMUNICIPAL VIARIA	
Carreteras Autonómicas. Categoría: Red Local Viaria	
RED MUNICIPAL VIARIA	
Viales estructurantes de los núcleos de población	

REDES AEROPORTUARIAS

(H)	Helipuerto
-----	------------

OTRAS DELIMITACIONES

-----	Término Municipal de Puentes Viejas
	Suelo Urbano según Catastro



PLAN GENERAL DE ORDENACIÓN URBANA  
DE PUENTES VIEJAS (MADRID)



DOCUMENTO DE AVANCE

PI-08.04.2

FEBRERO 2026 e: 1/5.000

Infraestructuras existentes.  
Redes de transporte y aeroportuaria

Promotor: Equipo Radactor: Dirección Técnica (Redactores):

Luis Miguel Flores Arquitecto Magdalena Barrios (C.O.P.) Rubén Fernández Arquitecto Javier Ruiz Sánchez Oscar Argandoña