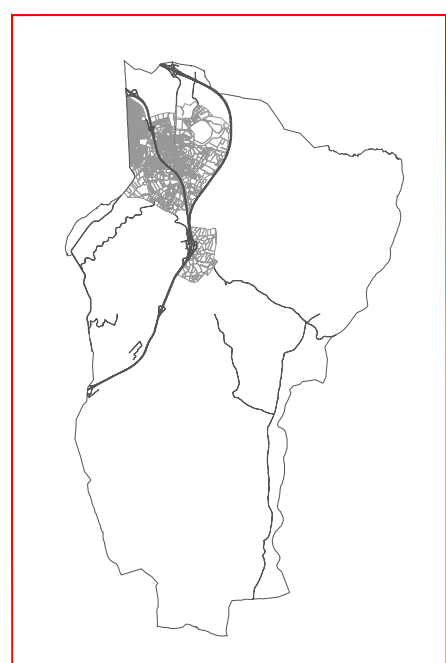


LEYENDA

- Límite Término Municipal de El Molar
- Límite Suelo Urbano
- - - Límite Suelo Urbanizable (NNS 2002)

USOS DEL SUELO


- Cultivos
- Enebrales y Sabinares
- Frondosas Caducifolias y Marcescentes
- Frondosas Perennifolias
- Instalaciones
- Matorrales
- Mosaicos de Cultivos/Pastos/Otras Formaciones Arbóreas-Arbustivas
- Pastizales
- Pinares
- Red Viaria



PLANO

PI 7.1

PROYECTO

 **Plan General El Molar**
El Molar: MADRID


PROYECTOR
Escmo.
Ayuntamiento de El Molar

DOCUMENTO DE AVANCE

Usos del suelo. Término Municipal

ESCALA
FECHA
REF

1:20.000
Julio 2024
23AA0022


ARNÁIZ Arquitectos S.L.P.
Leopoldo Arnáiz Eguren
Luis Arnáiz Rebollo
Gustavo Romo García

NORTE

1