PLAN ESPECIAL DE REDES PÚBLICAS DE EQUIPAMIENTOS

ENTORNO DEL PARQUE DE LOS CASTILLOS

Término municipal de Alcorcón, Madrid

BLOQUE 1. DOCUMENTACIÓN INFORMATIVA

VOLUMEN 3. PLANOS DE INFORMACIÓN

PROMOTOR DEL DOCUMENTO:

- **Ayuntamiento de Alcorcón**

REDACTORES DEL DOCUMENTO:

- **Envés arquitectos, s.l.p.**

BLOQUE I.- DOCUMENTACIÓN INFORMATIVA

VOLUMEN 3. PLANOS DE INFORMACIÓN

ÍNDICE DE PLANOS:

I.1. Situación general y delimitación
I.2. Delimitación sobre Planeamiento Vigente afectado
I.3. Planeamiento vigente sobre el ámbito
a) Códigos normativos 2e
b) Códigos normativos 2h
c) Calificación del suelo 3e
d) Calificación del suelo 3h
I.4. Cartografía actual georreferenciada ETRS-89
I.5. Redes públicas del Planeamiento vigente en el ámbito

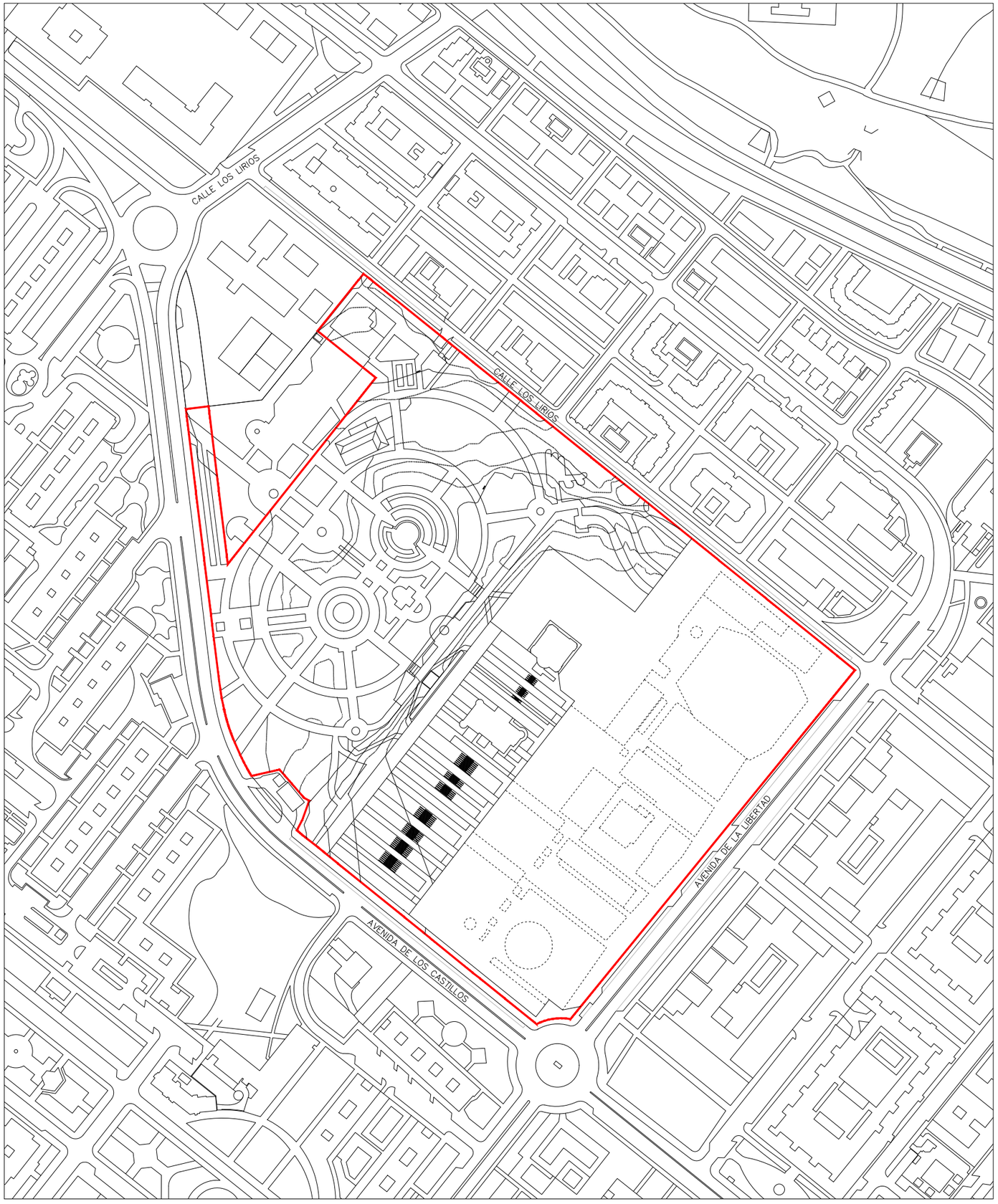

2 Delimitación. E 1:3000

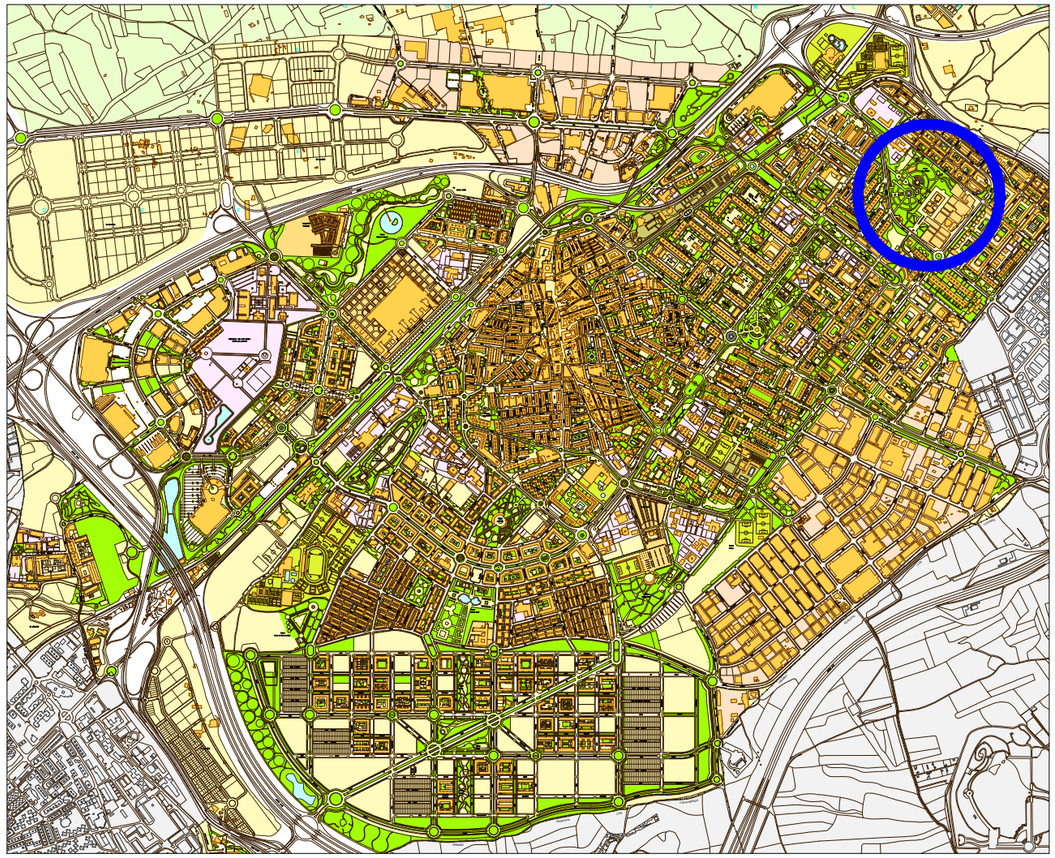

1 Situación general.S/E

SUPERF. SUELO PREVIO AL PLAN ESPECIAL S/ CARTOG.ACTUAL		
PARCELAS ORIGEN	U-SG-VER-52	U-SG-EQP-42.1
1 Parque Los Castillos	92.239	
2 CREAA		27.184
3 Castillo Grande		1.186
4 Castillo Pequeño		815
SUBTOTAL	92.239	29.185
TOTAL		121.424

PLAN ESPECIAL DE REDES PÚBLICAS DE EQUIPAMIENTOS

ENTORNO DEL PARQUE DE LOS CASTILLOS DE ALCORCÓN

EMPLAZAMIENTO

PARQUE DE LOS CASTILLOS
C/ LOS LIRIOS S/N
28925 ALCORCÓN
(MADRID)

TITULO DEL PLANO

INFORMACIÓN
SITUACIÓN GENERAL Y DELIMITACIÓN

INICIATIVA
AYUNTAMIENTO DE ALCORCÓN
Plaza Reyes de España,1, 289231, Alcorcón (Madrid)

Ayuntamiento de Alcorcón

ARQUITECTOS
envés arquitectos s.l.p.
MIGUEL A. VELARDE DEL BARRIO
nº col. COAM 15334
ALBERTO VELARDE DEL BARRIO
nº col. COAM 15933
MIGUEL A. NAVAS VINAGRE
nº col. COAM 15497
envés arquitectos
www.envesarquitectos.com>>haz@envesarquitectos.com>Alcorcón

N

ESCALA
1/3000
0m 15m 60m

FECHA
SEPTIEMBRE 2025

I-01
PLANO

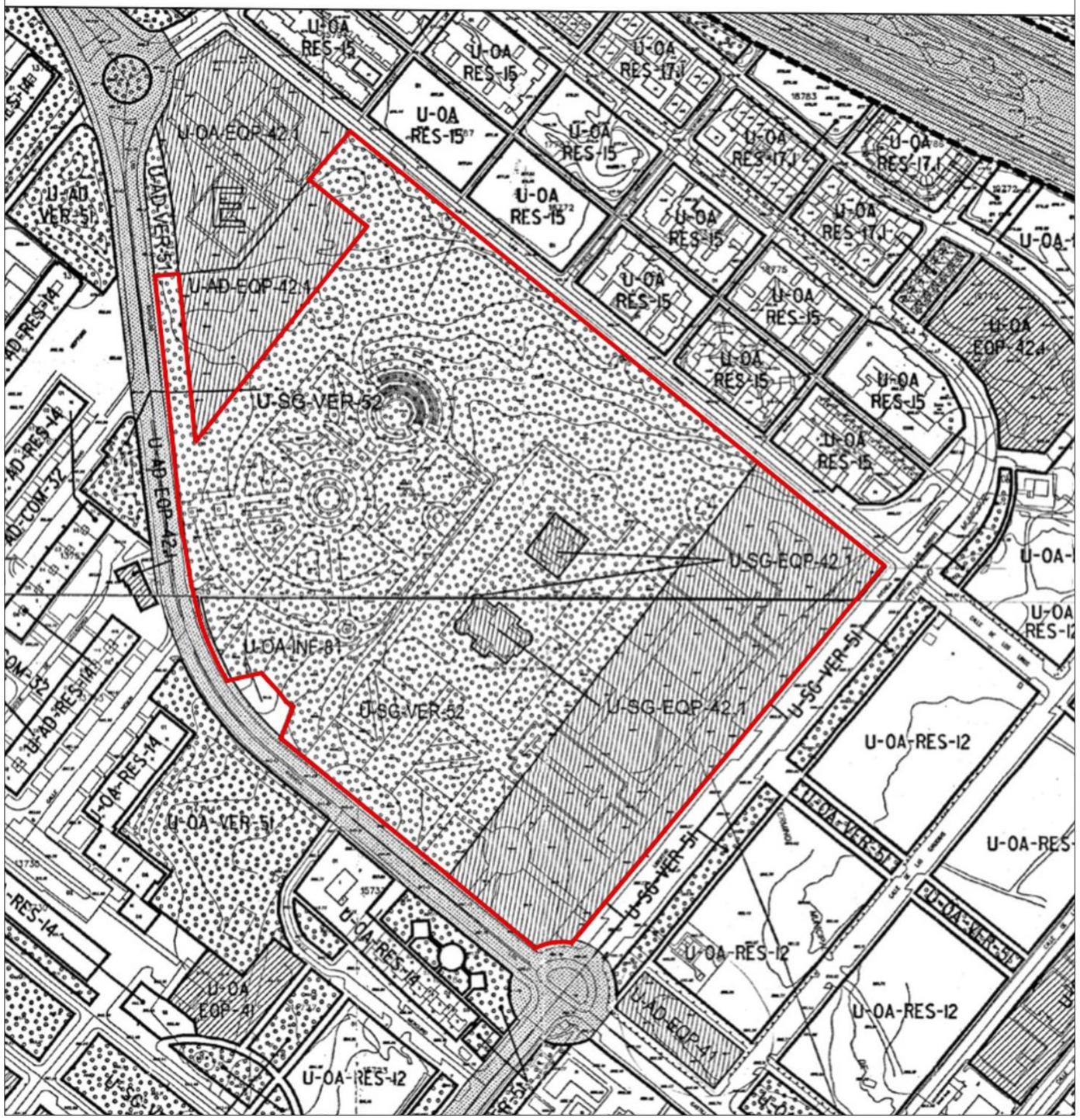

2 Delimitación sobre planeamiento vigente afectado. E 1:3000

SISTEMAS	
	SISTEMA GENERAL VIARIO Y FERROVIARIO
	ZONAS VERDES
	EQUIPAMIENTO
	DEPORTIVO
	INFRAESTRUCTURAS

CLASE DE SUELO	
U	SUELO URBANO
PP-m	SUELO URBANIZABLE (PLAN PARCIAL - num.)
SNU	SUELO NO URBANIZABLE

GESTION	
SUELO URBANO	
AD	APLICACION DIRECTA DE CLAVE DE ORDENANZA
EN	ENCLAVE
PD	AREA DE PLANEAMIENTO EN DESARROLLO
OA	AREA DE ORDENACION APROBADA
SG	SISTEMA GENERAL
SUELO URBANIZABLE	
S-	SECTOR - NUMERO DE REFERENCIA
SG	SISTEMA GENERAL

USO CARACTERISTICO	
RES	RESIDENCIAL
IND	INDUSTRIAL
COM	TERCIARIO COMERCIAL
OFI	TERCIARIO OFICINAS Y SERVICIOS
EQP	EQUIPAMIENTO
VER	ZONA VERDE
DEP	DEPORTIVO
INF	INFRAESTRUCTURAS
TRA	TRANSPORTE Y COMUNICACIONES
APR	APARCAMIENTO

SUELO NO URBANIZABLE PROTEGIDO	
SNUP-P	POR SU INTERES PAISAJISTICO
SNUP-F	POR SU INTERES FORESTAL
SNUP-C	POR AFECCION DE CAUCES Y VAGUADAS
SNUP-N	POR SU INTERES NATURAL
SNUP-V	POR AFECCION DE VIAS PECUARIAS
SNUP-I	POR RESERVA DE INFRAESTRUCTURAS

SUELO NO URBANIZABLE COMUN	
SNUC	SUELO NO URBANIZABLE COMUN

DELIMITACIONES	
	LIMITE DEL TERMINO MUNICIPAL
	LIMITE DEL SUELO URBANO
	LIMITE DEL SUELO URBANIZABLE
	AMBITO DE TOLERANCIA DE INDUSTRIAS EXTRACTIVAS (graveras-hormigoneras, plantas asfásticas)

CLAVES DE ORDENANZA	
11	MANZANA COMPACTA
12	MANZANA SEMICERRADA
13	MANZANA CERRADA DE ENSANCHE
14	BLOQUE ABIERTO
15	BLOQUE BAJA DENSIDAD
16	MINIBLOQUE
17	UNIFAMILIAR INTENSIVO
18	UNIFAMILIAR EXTENSIVO
19	MULTIFAMILIAR AREA DE CENTRALIDAD
21	NAVE NIDO
22	NAVE ADOSADA
23	NAVE EXENTA
24	NAVE ESCAPARATE
25	TERCIARIO INDUSTRIAL
31	COMERCIAL COMPACTO
32	COMERCIAL EXENTO
33	PARQUE EMPRESARIAL
34	TERCIARIO METROPOLITANO
41	EQUIPAMIENTO COMPACTO
42	EQUIPAMIENTO EXENTO
43	DOTACIONAL PRIVADO
51	PARQUES Y JARDINES EXCLUSIVOS
52	PARQUES CON INSTALACIONES
61	INSTALACIONES DEPORTIVAS
71	INSTITUCIONAL COMPACTO
72	INSTITUCIONAL EXENTO
81	INFRAESTRUCTURAS VARIAS
82	INSTALACIONES COMPLEMENTARIAS DEL FERROCARRIL

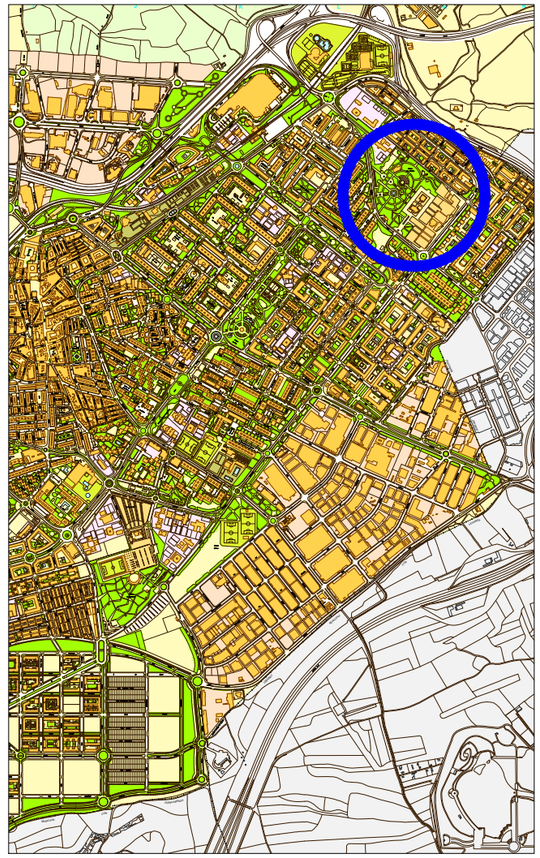

1 Situación general.S/E

PLAN ESPECIAL DE REDES PÚBLICAS DE EQUIPAMIENTOS

ENTORNO DEL PARQUE DE LOS CASTILLOS DE ALCORCÓN

EMPLAZAMIENTO

PARQUE DE LOS CASTILLOS
C/ LOS LIRIOS S/N
28925 ALCORCÓN
(MADRID)

TITULO DEL PLANO

INFORMACIÓN. DELIMITACIÓN SOBRE PLANEAMIENTO VIGENTE AFECTADO

INICIATIVA
AYUNTAMIENTO DE ALCORCÓN
Plaza Reyes de España,1, 289231, Alcorcón (Madrid)

Ayuntamiento de Alcorcón

ARQUITECTOS
envés arquitectos s.l.p.
MIGUEL A. VELARDE DEL BARRIO
nº col. COAM 15334
ALBERTO VELARDE DEL BARRIO
nº col. COAM 15933
MIGUEL A. NAVAS VINAGRE
nº col. COAM 15497
envés arquitectos
www.envesarquitectos.com>>haz@envesarquitectos.com>Alcorcón

N

ESCALA
1/3000 0m 15m 60m

FECHA
SEPTIEMBRE 2025

I-02
PLANO

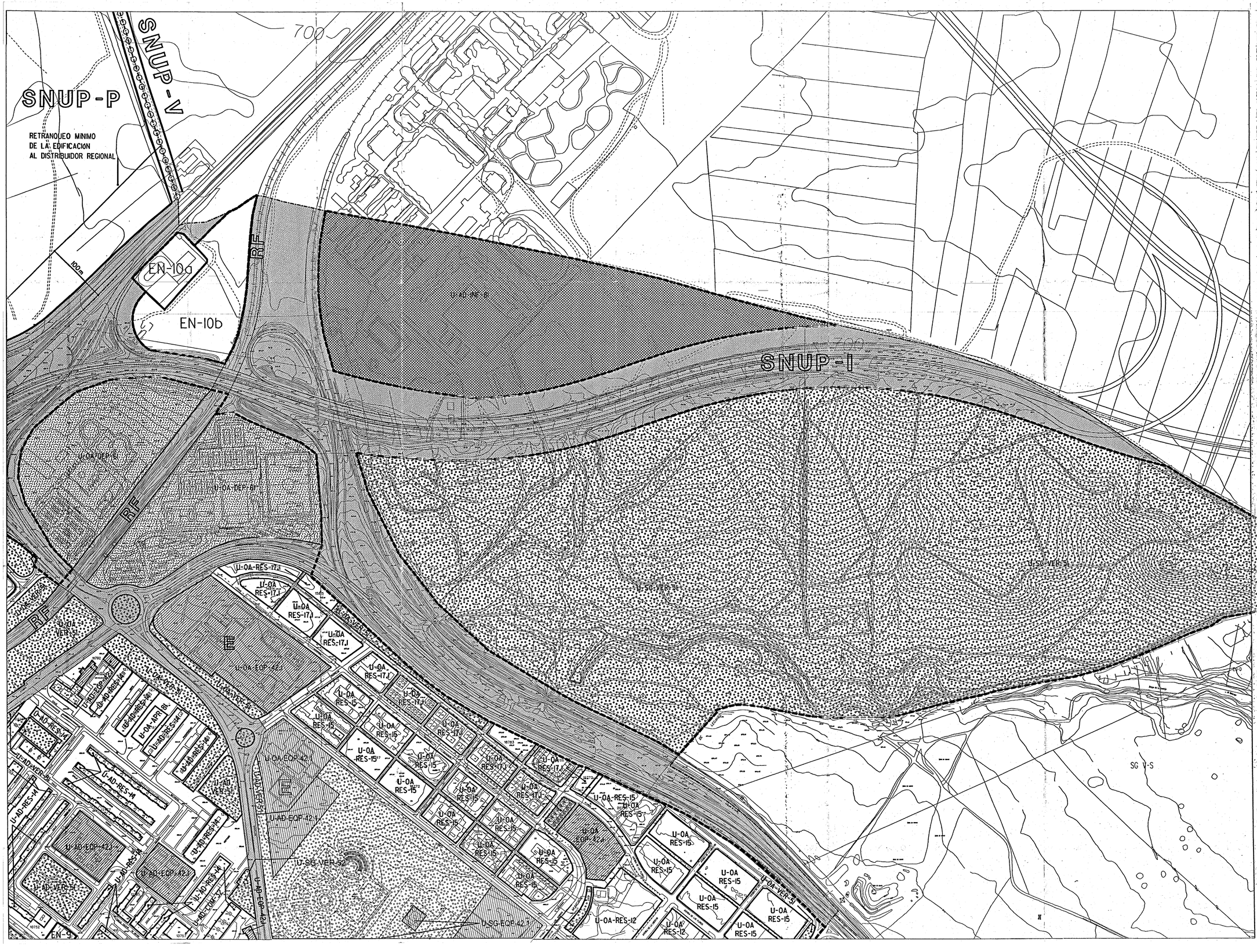

SISTEMAS	
	SISTEMA GENERAL VIARIO Y FERROVIARIO
	ZONAS VERDES
	EQUIPAMIENTO
	DEPORTIVO
	INFRAESTRUCTURAS

CLASE DE SUELO	
U	SUELO URBANO
PP-m	SUELO URBANIZABLE (PLAN PARCIAL - num.)
SNU	SUELO NO URBANIZABLE

GESTION	
SUELO URBANO	
AD	APLICACION DIRECTA DE CLAVE DE ORDENANZA
EN	ENCLAVE
PD	AREA DE PLANEAMIENTO EN DESARROLLO
OA	AREA DE ORDENACION APROBADA
SG	SISTEMA GENERAL
SUELO URBANIZABLE	
S-	SECTOR - NUMERO DE REFERENCIA
SG	SISTEMA GENERAL

USO CARACTERISTICO	
RES	RESIDENCIAL
IND	INDUSTRIAL
COM	TERCIARIO COMERCIAL
OFI	TERCIARIO OFICINAS Y SERVICIOS
EOP	EQUIPAMIENTO
VER	ZONA VERDE
DEP	DEPORTIVO
INF	INFRAESTRUCTURAS
TRA	TRANSPORTE Y COMUNICACIONES
APR	APARCAMIENTO

SUELO NO URBANIZABLE PROTEGIDO	
SNUP-P	POR SU INTERES PAISAJISTICO
SNUP-F	POR SU INTERES FORESTAL
SNUP-C	POR AFECCION DE CAUCES Y VAGUADAS
SNUP-N	POR SU INTERES NATURAL
SNUP-V	POR AFECCION DE VIAS PECUARIAS
SNUP-I	POR RESERVA DE INFRAESTRUCTURAS

SUELO NO URBANIZABLE COMUN	
SNUC	SUELO NO URBANIZABLE COMUN

DELIMITACIONES	
	LIMITE DEL TERMINO MUNICIPAL
	LIMITE DEL SUELO URBANO
	LIMITE DEL SUELO URBANIZABLE
	AMBITO DE TOLERANCIA DE INDUSTRIAS EXTRACTIVAS (graveras-hormigoneras, plantas asfálticas)

CLAVES DE ORDENANZA	
11	MANZANA COMPACTA
12	MANZANA SEMICERRADA
13	MANZANA CERRADA DE ENSANCHE
14	BLOQUE ABIERTO
15	BLOQUE BAJA DENSIDAD
16	MINIBLOQUE
17	UNIFAMILIAR INTENSIVO
18	UNIFAMILIAR EXTENSIVO
19	MULTIFAMILIAR AREA DE CENTRALIDAD
21	NAVE NIDO
22	NAVE ADOSADA
23	NAVE EXENTA
24	NAVE ESCAPARATE
25	TERCIARIO INDUSTRIAL
31	COMERCIAL COMPACTO
32	COMERCIAL EXENTO
33	PARQUE EMPRESARIAL
34	TERCIARIO METROPOLITANO
41	EQUIPAMIENTO COMPACTO
42	EQUIPAMIENTO EXENTO
43	DOTACIONAL PRIVADO
51	PARQUES Y JARDINES EXCLUSIVOS
52	PARQUES CON INSTALACIONES
61	INSTALACIONES DEPORTIVAS
71	INSTITUCIONAL COMPARTIDO
72	INSTITUCIONAL EXENTO
81	INFRAESTRUCTURAS VIARIAS
82	INSTALACIONES COMPLEMENTARIAS DEL FERROCARRIL

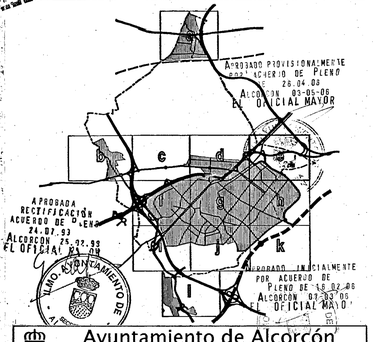

Ayuntamiento de Alcorcón
Servicios de Urbanismo, Obras Públicas y Vivienda
Sec. de Planeamiento, Gestión, Catastro y Vivienda

PLAN GENERAL DE ORDENACION URBANA-1999

MODIFICACIÓN PUNTUAL PARA LA REDISTRIBUCIÓN DE ZONAS VERDES Y ESPACIOS LIBRES CON ZONAS DE USO DOTACIONAL PÚBLICO.

ORDENACION

ESCALA: 1 : 2.000 — 30 10 0 20 40 60 80 100 — N

TITULO: PLANEAMIENTO MODIFICADO

CODIGOS NORMATIVOS

SUSTITUYE A: CODIGOS NORMATIVOS. Nº 2.e (Enero 1999. v1)

PLANO Nº: 2.e

ARQUITECTO: ISABEL MAS ROBLEDO

Vº Bº DIRECTOR DE SERVICIOS DE URBANISMO Y VIVIENDA: DOMINGO DIAFANO MATA FUENTE

BD

ENERO 2006

SISTEMAS	
	SISTEMA GENERAL VIARIO Y FERROVIARIO
	ZONAS VERDES
	EQUIPAMIENTO
	DEPORTIVO
	INFRAESTRUCTURAS

CLASE DE SUELO	
U	SUELO URBANO
PP-m	SUELO URBANIZABLE (PLAN PARCIAL - num.)
SNU	SUELO NO URBANIZABLE

GESTION	
SUELO URBANO	
AD	APLICACION DIRECTA DE CLAVE DE ORDENANZA
EN	ENCLAVE
PD	AREA DE PLANEAMIENTO EN DESARROLLO
OA	AREA DE ORDENACION APROBADA
SG	SISTEMA GENERAL
SUELO URBANIZABLE	
S-	SECTOR - NUMERO DE REFERENCIA
SG	SISTEMA GENERAL

USO CARACTERISTICO	
RES	RESIDENCIAL
IND	INDUSTRIAL
COM	TERCIARIO COMERCIAL
OFI	TERCIARIO OFICINAS Y SERVICIOS
EOP	EQUIPAMIENTO
VER	ZONA VERDE
DEP	DEPORTIVO
INF	INFRAESTRUCTURAS
TRA	TRANSPORTE Y COMUNICACIONES
APR	APARCAMIENTO

SUELO NO URBANIZABLE PROTEGIDO		
SNUP-P	POR SU INTERES PAISAJISTICO	
SNUP-F	POR SU INTERES FORESTAL	
SNUP-C	POR AFECCION DE CAUCES Y VAGUADAS	
SNUP-N	POR SU INTERES NATURAL	
SNUP-V	POR AFECCION DE VIAS PECUARIAS	OOOO
SNUP-I	POR RESERVA DE INFRAESTRUCTURAS	

SUELO NO URBANIZABLE COMUN	
SNUC	SUELO NO URBANIZABLE COMUN

DELIMITACIONES	
	LIMITE DEL TERMINO MUNICIPAL
	LIMITE DEL SUELO URBANO
	LIMITE DEL SUELO URBANIZABLE
	AMBITO DE TOLERANCIA DE INDUSTRIAS EXTRACTIVAS (graveras-hormigoneras, plantas asfálticas)

CLAVES DE ORDENANZA	
11	MANZANA COMPACTA
12	MANZANA SEMICERRADA
13	MANZANA CERRADA DE ENSANCHE
14	BLOQUE ABIERTO
15	BLOQUE BAJA DENSIDAD
16	MINIBLOQUE
17	UNIFAMILIAR INTENSIVO
18	UNIFAMILIAR EXTENSIVO
19	MULTIFAMILIAR AREA DE CENTRALIDAD
21	NAVE NIDO
22	NAVE ADOSADA
23	NAVE EXENTA
24	NAVE ESCAPARATE
25	TERCIARIO INDUSTRIAL
31	COMERCIAL COMPACTO
32	COMERCIAL EXENTO
33	PARQUE EMPRESARIAL
34	TERCIARIO METROPOLITANO
41	EQUIPAMIENTO COMPACTO
42	EQUIPAMIENTO EXENTO
43	DOTACIONAL PRIVADO
51	PARQUES Y JARDINES EXCLUSIVOS
52	PARQUES CON INSTALACIONES
61	INSTALACIONES DEPORTIVAS
71	INSTITUCIONAL COMPACTO
72	INSTITUCIONAL EXENTO
81	INFRAESTRUCTURAS VARIAS
82	INSTALACIONES COMPLEMENTARIAS DEL FERROCARRIL

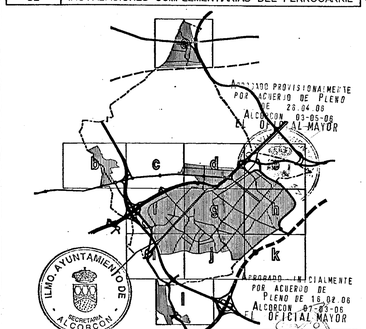

Ayuntamiento de Alcorcón
Servicios de Urbanismo, Obras Públicas y Vivienda
Sec. de Planeamiento, Gestión, Catastro y Vivienda

PLAN GENERAL DE ORDENACION URBANA-1999

MODIFICACIÓN PUNTUAL PARA LA REDISTRIBUCIÓN DE ZONAS VERDES Y ESPACIOS LIBRES CON ZONAS DE USO DOTACIONAL PÚBLICO.

ORDENACION

ESCALA: 1 : 2.000 (20 10 0 20 40 60 80 100)

TITULO: PLANEAMIENTO MODIFICADO
CODIGOS NORMATIVOS

SUSTITUYE A: CODIGOS NORMATIVOS. Nº 2.h (Enero 1999. v1)

PLANO Nº 2h

TECNICO AUTOR: ARQUITECTO: ISABEL MAS PORLLEDO — V.º B.º DIRECTOR DE SERVICIOS DE URBANISMO, OBRAS PUBLICAS Y VIVIENDA: BD — DONAIS DUPARAY DE LA ROCHE

ENERO 2006

USOS DEL SUELO	
RESIDENCIAL	
	MANZANA COMPACTA
	MANZANA SEMICERRADA
	MANZANA CERRADA DE ENSANCHE
	BLOQUE ABIERTO
	BLOQUE BAJA DENSIDAD - MULTIFAM. A. CENTRALIDAD
	MINIBLOQUE
	UNIFAMILIAR INTENSIVO
	UNIFAMILIAR EXTENSIVO
INDUSTRIAL	
	NAVE NIDO
	NAVE ADOSADA
	NAVE EXENTA
	NAVE ESCAPARATE
	TERCIARIO INDUSTRIAL
	SUELO URBANIZABLE INDUSTRIAL
TERCIARIO	
	COMERCIAL
	OFICINAS Y SERVICIOS
	COMERCIAL SINGULAR
EQUIPAMIENTOS Y ESPACIOS LIBRES	
	EQUIPAMIENTO GENERICO
U	EQUIPAMIENTO UNIVERSITARIO
H	EQUIPAMIENTO HOSPITALARIO
E	EQUIPAMIENTO ESCOLAR
	EQUIPAMIENTO DEPORTIVO
	ZONAS VERDES Y AREAS AJARDINADAS
	INFRAESTRUCTURAS
TRANSPORTE Y COMUNICACIONES	
	VIARIO LOCAL
	SISTEMA GENERAL Y RESERVA VIARIA
RF	SISTEMA GENERAL FERROVIARIO
	VIARIO ESTRUCTURANTE EN SUELO URBANIZABLE

SUELO NO URBANIZABLE	
	COMUN
	PROTECCION PAISAJISTICA, NATURAL Y FORESTAL
	PROTECCION DE CAUCES Y VAGUADAS
	AFECCION DE VIAS PECUARIAS

SUELO URBANIZABLE NO PROGRAMADO	
	RESIDENCIAL "LAS CARCAVAS"
	PARQUE DE ACTIVIDADES "EL LUCERO"
	PARQUE DE OCIO UNIVERSITARIO
	CENTRO DE TRANSPORTES "LA PRINCESA"

DELIMITACIONES	
	LIMITE DEL TERMINO MUNICIPAL
	LIMITE DEL SUELO URBANO
	LIMITE DEL SUELO URBANIZABLE
	AMBITO DE TOLERANCIA DE INDUSTRIAS EXTRACTIVAS (graveras-hormigoneras, plantas asfasticas)

3.e

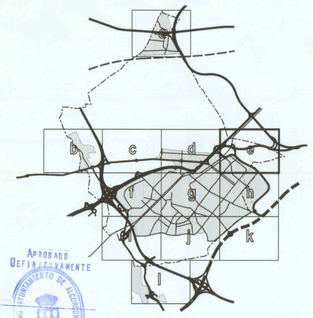

APROBADO DEFINITIVAMENTE
AYUNTAMIENTO DE ALCORCON

AYUNTAMIENTO DE ALCORCON
CONCEJALIA DE URBANISMO

PLAN GENERAL DE ORDENACION URBANA

ORDENACION

ESCALA: 1 : 2.000 — 0 10 20 30 40 50 100 — N

TITULO: CALIFICACION DEL SUELO

PLANO Nº 3.e

EQUIPO REDACTOR:

ENERO 1999.v1
DOCUMENTO REFUNDIDO

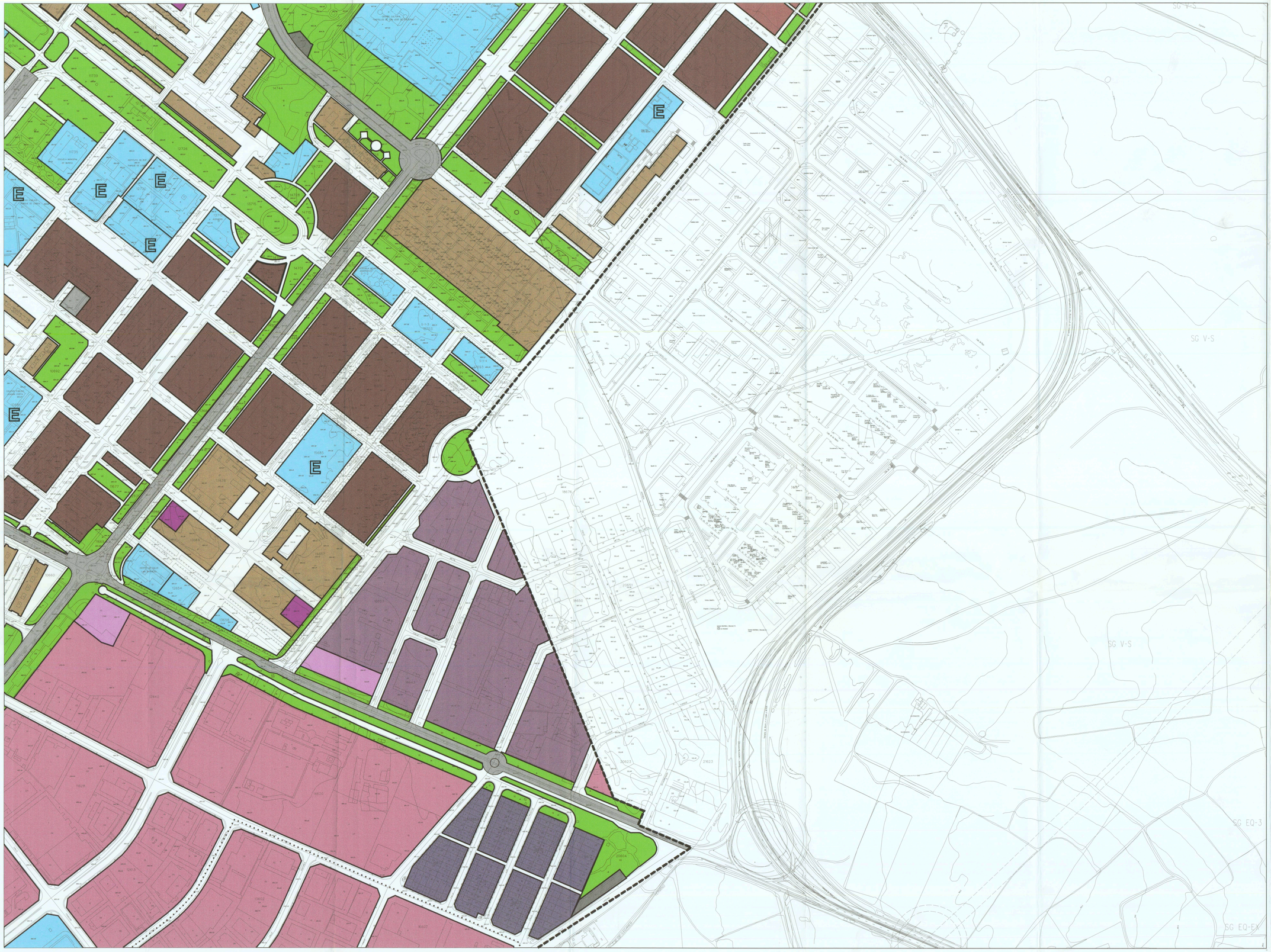

USOS DEL SUELO	
RESIDENCIAL	
	MANZANA COMPACTA
	MANZANA SEMICERRADA
	MANZANA CERRADA DE ENSANCHE
	BLOQUE ABIERTO
	BLOQUE BAJA DENSIDAD - MULTIFAM. A. CENTRALIDAD
	MINIBLOQUE
	UNIFAMILIAR INTENSIVO
	UNIFAMILIAR EXTENSIVO
INDUSTRIAL	
	NAVE NIDO
	NAVE ADOSADA
	NAVE EXENTA
	NAVE ESCAPARATE
	TERCIARIO INDUSTRIAL
	SUELO URBANIZABLE INDUSTRIAL
TERCIARIO	
	COMERCIAL
	OFICINAS Y SERVICIOS
	COMERCIAL SINGULAR
EQUIPAMIENTOS Y ESPACIOS LIBRES	
	EQUIPAMIENTO GENERICO
U	EQUIPAMIENTO UNIVERSITARIO
H	EQUIPAMIENTO HOSPITALARIO
E	EQUIPAMIENTO ESCOLAR
	EQUIPAMIENTO DEPORTIVO
	ZONAS VERDES Y AREAS AJARDINADAS
	INFRAESTRUCTURAS
TRANSPORTE Y COMUNICACIONES	
	VIARIO LOCAL
	SISTEMA GENERAL Y RESERVA VIARIA
RF	SISTEMA GENERAL FERROVIARIO
	VIARIO ESTRUCTURANTE EN SUELO URBANIZABLE

SUELO NO URBANIZABLE	
	COMUN
	PROTECCION PAISAJISTICA, NATURAL Y FORESTAL
	PROTECCION DE CAUCES Y VAGUADAS
	AFECCION DE VIAS PECUARIAS

SUELO URBANIZABLE NO PROGRAMADO	
	RESIDENCIAL "LAS CARCAVAS"
	PARQUE DE ACTIVIDADES "EL LUCERO"
	PARQUE DE OCIO UNIVERSITARIO
	CENTRO DE TRANSPORTES "LA PRINCESA"

DELIMITACIONES	
	LIMITE DEL TERMINO MUNICIPAL
	LIMITE DEL SUELO URBANO
	LIMITE DEL SUELO URBANIZABLE
	AMBITO DE TOLERANCIA DE INDUSTRIAS EXTRACTIVAS (graveras-hormigoneras, plantas asfasticas)

3.h

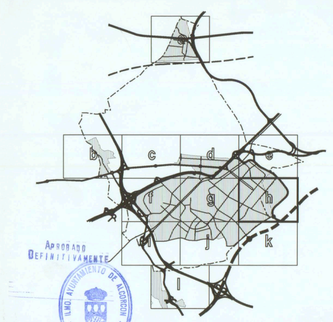

APROBADO DEFINITIVAMENTE

AYUNTAMIENTO DE ALCORCON
CONCEJALIA DE URBANISMO

PLAN GENERAL DE ORDENACION URBANA

ORDENACION

ESCALA: 1 : 2.000

N

TITULO: CALIFICACION DEL SUELO

PLANO Nº 3.h

EQUIPO REDACTOR:

ENERO 1999.v12
DOCUMENTO REFUNDIDO

2 Delimitación. E 1:2000

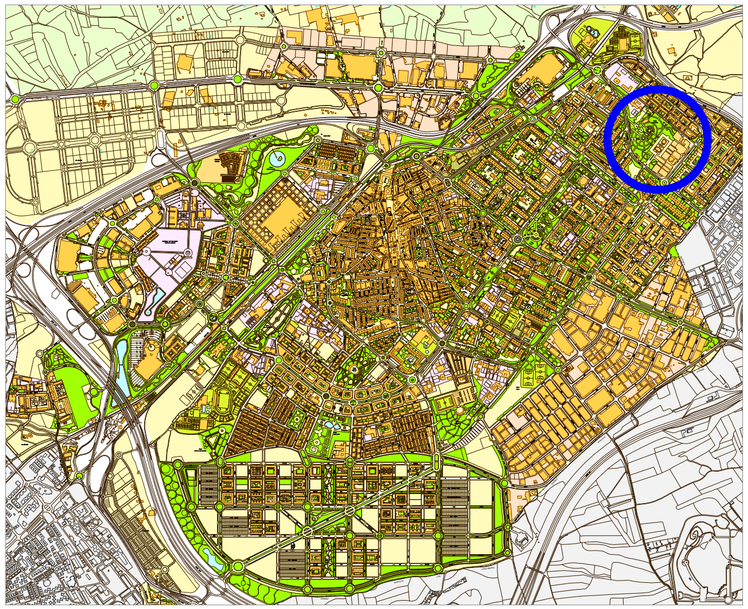

1 Situación general.S/E

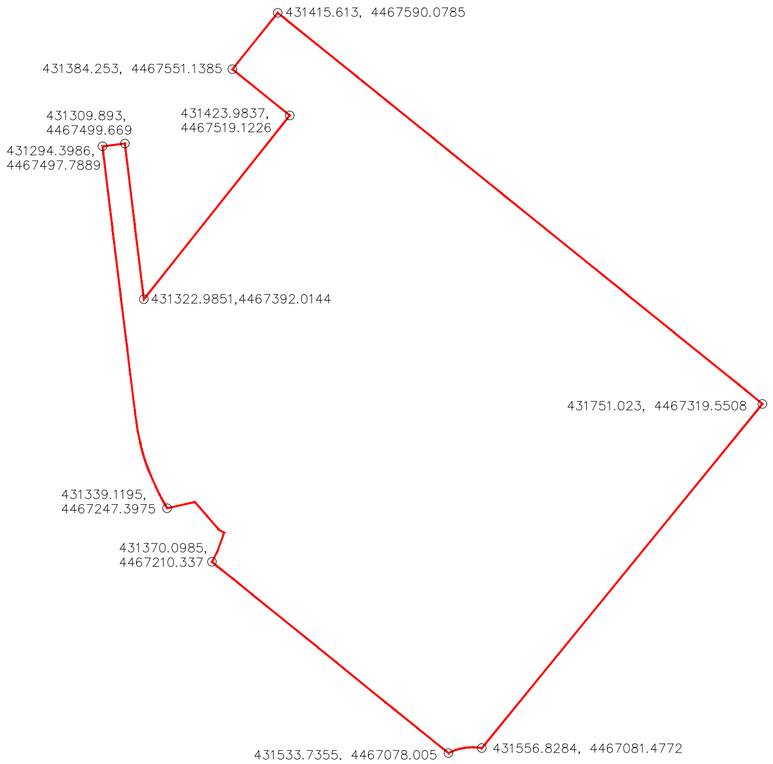

PLAN ESPECIAL DE REDES PÚBLICAS DE EQUIPAMIENTOS

ENTORNO DEL PARQUE DE LOS CASTILLOS DE ALCORCÓN

EMPLAZAMIENTO

PARQUE DE LOS CASTILLOS
C/ LOS LIRIOS S/N
28925 ALCORCÓN
(MADRID)

INICIATIVA

AYUNTAMIENTO DE ALCORCÓN
Plaza Reyes de España,1, 289231, Alcorcón (Madrid)

Ayuntamiento de Alcorcón

ARQUITECTOS

envés arquitectos s.l.p.
MIGUEL A. VELARDE DEL BARRIO
nº col. COAM 15334
ALBERTO VELARDE DEL BARRIO
nº col. COAM 15933
MIGUEL A. NAVAS VINAGRE envés arquitectos
nº col. COAM 15497
www.envesarquitectos.com>>haz@envesarquitectos.com>Alcorcón

TITULO DEL PLANO

INFORMACIÓN. CARTOGRAFIA ACTUAL
GEORREFERENCIADA ETRS-89

N

ESCALA
1/2000
0m 10m 40m

FECHA
SEPTIEMBRE 2025

I-04
PLANO

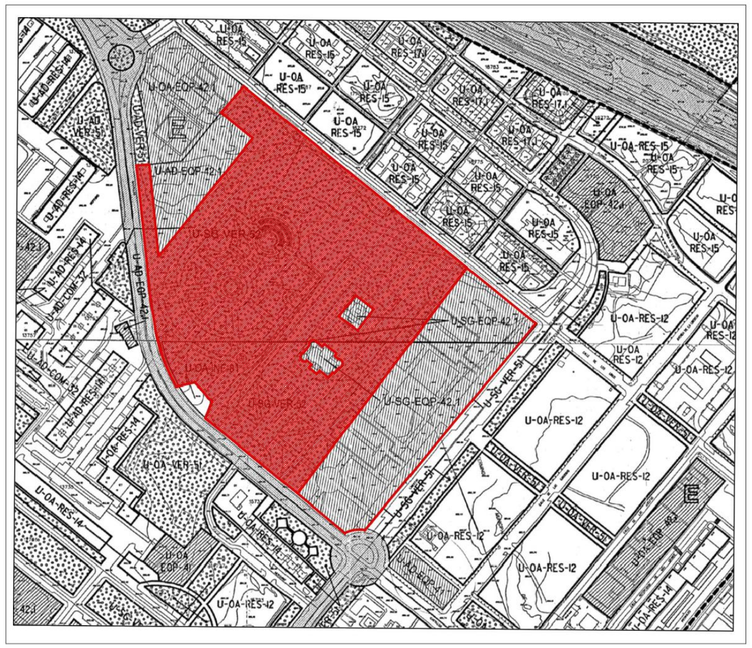

1 Parcela 1. SSGG Equipamiento Zona Verde. E 1:5000

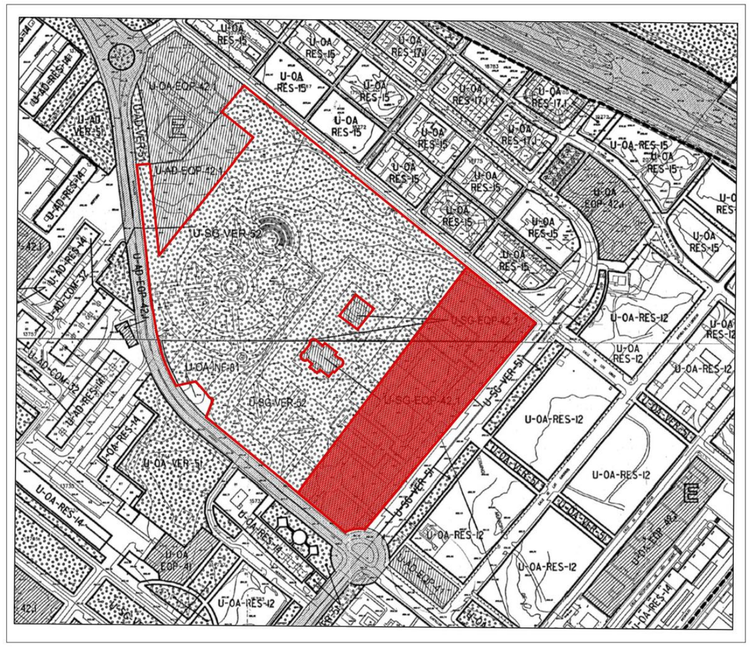

2 Parcela 2. SSGG Equipamiento Dotacional. E 1:5000

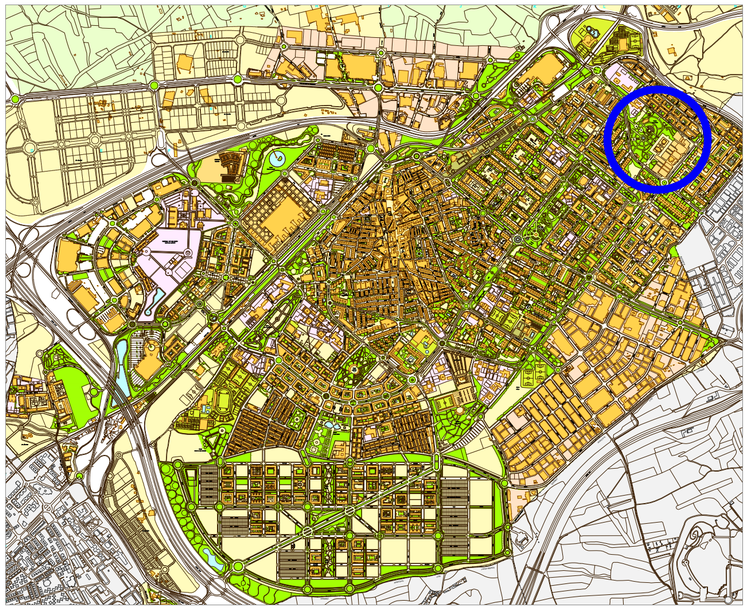

0 Situación general.S/E

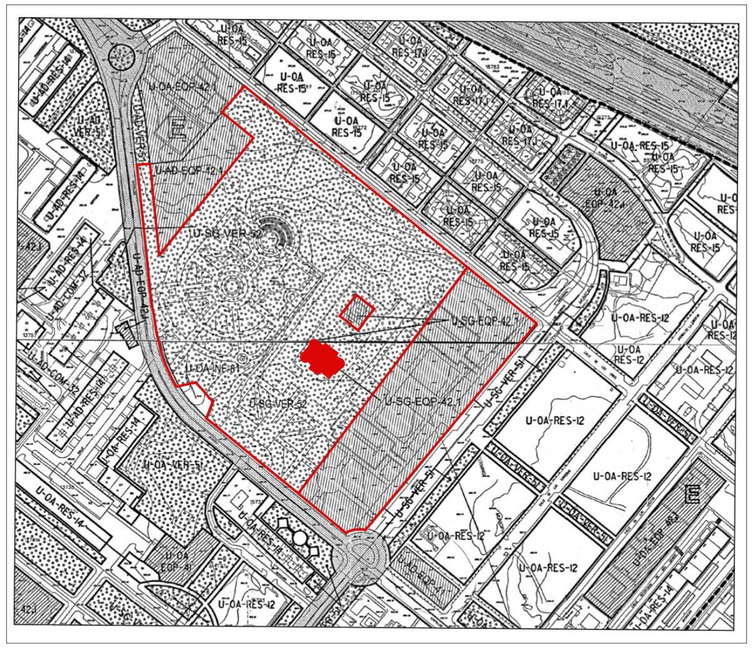

3 Parcela 3. SSGG Equipamiento Dotacional. E 1:5000

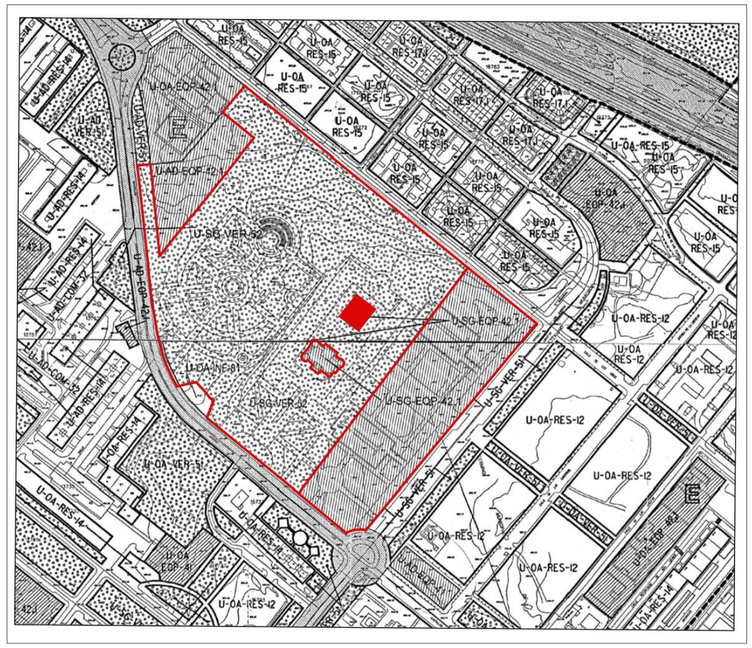

4 Parcela 4. SSGG Equipamiento Dotacional. E 1:5000

SUPERF. SUELO PREVIO AL PLAN ESPECIAL S/ CARTOG.ACTUAL			
PARCELAS ORIGEN		U-SG-VER-52	U-SG-EQP-42.1
1	Parque Los Castillos	92.239	
2	CREAA		27.184
3	Castillo Grande		1.186
4	Castillo Pequeño		815
	SUBTOTAL	92.239	29.185
	TOTAL		121.424

Los suelos que conforman el ámbito de actuación del presente Plan Especial están incluidos en el sistema de redes públicas generales de equipamientos del municipio. Tienen, por lo tanto, consideración de bienes de dominio público y su titularidad corresponde al Ayuntamiento de Alcorcón.

PLAN ESPECIAL DE REDES PÚBLICAS DE EQUIPAMIENTOS
ENTORNO DEL PARQUE DE LOS CASTILLOS DE ALCORCÓN

EMPLAZAMIENTO
PARQUE DE LOS CASTILLOS
C/ LOS LIRIOS S/N
28925 ALCORCÓN
(MADRID)

INICIATIVA
AYUNTAMIENTO DE ALCORCÓN
Plaza Reyes de España,1, 289231, Alcorcón (Madrid)
Ayuntamiento de Alcorcón

ARQUITECTOS
envés arquitectos s.l.p.
MIGUEL A. VELARDE DEL BARRIO
nº col. COAM 15334
ALBERTO VELARDE DEL BARRIO
nº col. COAM 15933
MIGUEL A. NAVAS VINAGRE envés arquitectos
nº col. COAM 15497
www.envesarquitectos.com>>haz@envesarquitectos.com>Alcorcón

TITULO DEL PLANO
INFORMACIÓN. RED PÚBLICA PLANEAM. VIGENTE, USOS EXIST. Y EST. PROPIEDAD

N

ESCALA
1/5000
FECHA
SEPTIEMBRE 2025

I-05
PLANO

HOJA DE FIRMAS

En Alcorcón, septiembre de 2025

Fdo. Equipo redactor del presente documento:

46937530G ALBERTO VELARDE (R: B85752889) Firmado digitalmente por 46937530G ALBERTO VELARDE (R: B85752889) Fecha: 2025.09.11 19:46:31 +02'00'

- **ENVÉS ARQUITECTOS, S.L.P.**
    - Miguel Ángel Velarde del Barrio. Arquitecto colegiado COAM nº 15334
    - Miguel Ángel Navas Vinagre. Arquitecto colegiado COAM nº 15497
    - Alberto Velarde del Barrio. Arquitecto colegiado COAM nº 15933

  Dirección postal: Calle Las Fábricas, 1, Despacho 30, Alcorcón, Madrid
  CIF: B85752889
  Teléfono: 916411277

VELARDE DEL BARRIO MIGUEL ANGEL - 50860993N Firmado digitalmente por VELARDE DEL BARRIO MIGUEL ANGEL - 50860993N Fecha: 2025.09.11 19:46:49 +02'00'

MIGUEL ANGEL NAVAS VINAGRE Firmado digitalmente por MIGUEL ANGEL NAVAS VINAGRE Fecha: 2025.09.11 19:47:07 +02'00'

VELARDE DEL BARRIO ALBERTO - 46937530G Firmado digitalmente por VELARDE DEL BARRIO ALBERTO - 46937530G Fecha: 2025.09.11 19:47:32 +02'00'