

PLAN ESPECIAL DE INFRAESTRUCTURAS PEI-PFOT-262 REFERENTE A LA PSFV MAURICIO SOLAR Y LA SUBESTACIÓN ELÉCTRICA Y LÍNEAS ASOCIADAS.

VERSIÓN INICIAL DEL PLAN: DOCUMENTO PARA APROBACIÓN INICIAL


BLOQUE I. DOCUMENTACIÓN INFORMATIVA

ANEXO IV. FICHAS CATASTRALES

TÉRMINOS MUNICIPALES DE CHINCHÓN Y MORATA DE TAJUÑA.

COMUNIDAD DE MADRID

Este documento es copia original firmado. Se han ocultado datos personales en aplicación de la normativa vigente



MAYO 2023

RH ESTUDIO

ANEXO IV. FICHAS CATASTRALES

PFSV MAURICIO SOLAR

LSBT y 30kV MAURICIO SOLAR

ST MAURICIO 132/30kV

L/132kV MAURICIO – MORATA RENOVABLES (TRAMO SOTERRADO)

L/132kV MAURICIO – MORATA RENOVABLES (TRAMO AÉREO)

Este documento es copia original firmado. Se han ocultado datos personales en aplicación de la normativa vigente

PSFV MAURICIO SOLAR

Este documento es copia original firmado. Se han ocultado datos personales en aplicación de la normativa vigente

CONSULTA DESCRIPTIVA Y GRÁFICA DE DATOS CATASTRALES DE BIEN INMUEBLE

Referencia catastral: 28052A030000020000SA

DATOS DESCRIPTIVOS DEL INMUEBLE

Localización:
Polígono 30 Parcela 2
CASASOLA DEL MONTE. CHINCHON [MADRID]

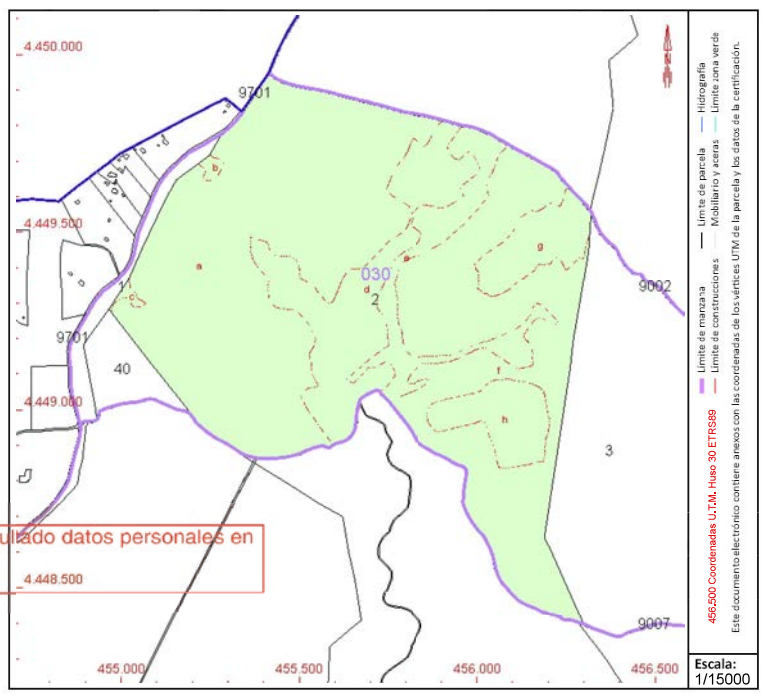
Clase: RÚSTICO
Uso principal: Agrario
Superficie construida:
Año construcción:

Cultivo

Subparcela	Cultivo/aprovechamiento	Intensidad Productiva	Superficie m ²
a	C- Labor o Labradío secoano	03	504,653
b	MB Monte bajo	00	3.115
c	MB Monte bajo	00	2.588
d	E- Pastos	00	144,744
e	C- Labor o Labradío secoano	03	73,242
f	MB Monte bajo	00	319,265
g	C- Labor o Labradío secoano	03	48,896
h	C- Labor o Labradío secoano	03	50,640

PARCELA

Superficie gráfica: 1.147.143 m²
Participación del inmueble: 100,00 %
Tipo:



Este documento es copia original firmado. Se han ocultado datos personales en aplicación de la normativa vigente

Este documento no es una certificación catastral, pero sus datos pueden ser verificados a través del "Acceso a datos catastrales no protegidos de la SEC"



GOBIERNO DE ESPAÑA

MINISTERIO DE HACIENDA Y FUNCIÓN PÚBLICA

SECRETARÍA DE ESTADO DE HACIENDA

DIRECCIÓN GENERAL DEL CATASTRO

CONSULTA DESCRIPTIVA Y GRÁFICA DE DATOS CATASTRALES DE BIEN INMUEBLE

Referencia catastral: 28052A031000010000SJ

DATOS DESCRIPTIVOS DEL INMUEBLE

Localización:

Polígono 31 Parcela 1
CASASOLA DEL MONTE. CHINCHON [MADRID]

Clase: RÚSTICO

Uso principal: Agrario

Superficie construida:

Año construcción:

Cultivo

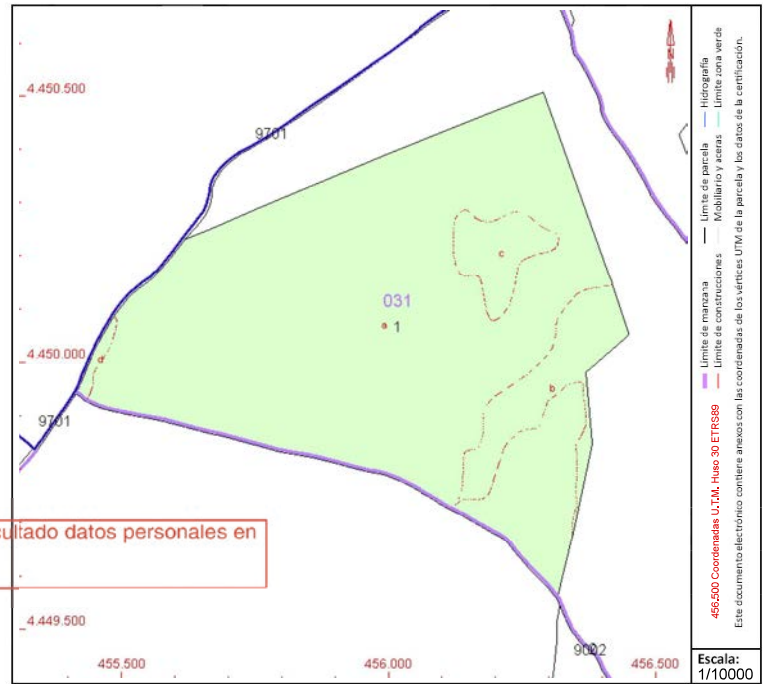
Subparcela	Cultivo/aprovechamiento	Intensidad Productiva	Superficie m ²
a	C- Labor o Labradío secoano	03	444,847
b	MB Monte bajo	00	40,436
c	E- Pastos	00	21,682
d	MB Monte bajo	00	2,971

PARCELA

Superficie gráfica: 509.936 m2

Participación del inmueble: 100,00 %

Tipo:



CONSULTA DESCRIPTIVA Y GRÁFICA DE DATOS CATASTRALES DE BIEN INMUEBLE

Referencia catastral: 28052A031000020000SE

DATOS DESCRIPTIVOS DEL INMUEBLE

Localización:
 Polígono 31 Parcela 2
 LA JARA ALTA. CHINCHON [MADRID]

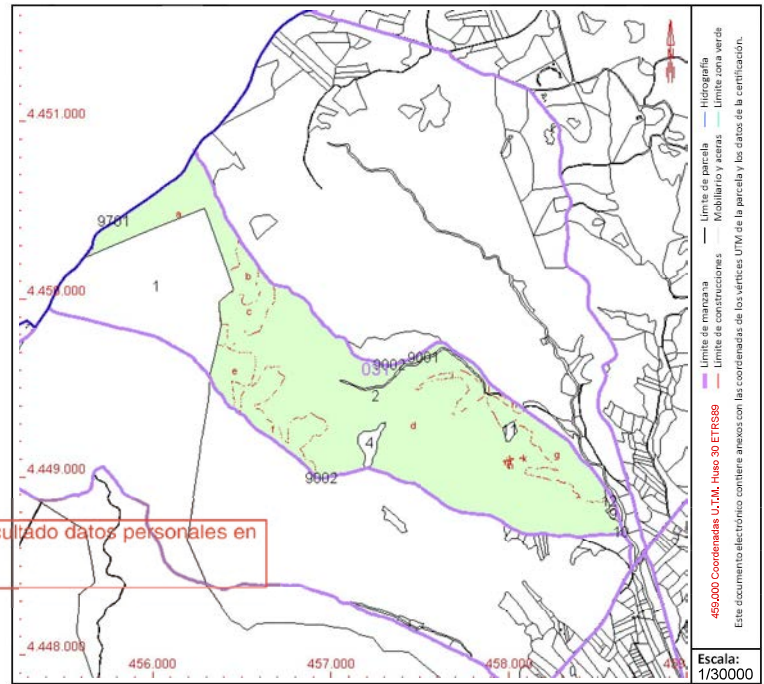
Clase: RÚSTICO
Uso principal: Agrario
Superficie construida:
Año construcción:

Subparcela	Cultivo/aprovechamiento	Intensidad Productiva	Superficie m ²
a	C- Labor o Labradío secoano	02	162,899
b	E- Pastos	00	36,572
c	C- Labor o Labradío secoano	03	64,397
d	E- Pastos	00	1.166,471
e	C- Labor o Labradío secoano	03	53,772
f	C- Labor o Labradío secoano	03	88,894
g	O- Olivos secoano	03	110,119
h	C- Labor o Labradío secoano	03	4,900
i	C- Labor o Labradío secoano	03	25,657
j	E- Pastos	00	3,724
k	I- Improductivo	00	209
l	I- Improductivo	00	286
m	I- Improductivo	00	112
n	I- Improductivo	00	115

Este documento es copia original firmado. Se han ocultado datos personales en aplicación de la normativa vigente

PARCELA

Superficie gráfica: 1.718.109 m²
Participación del inmueble: 100,00 %
Tipo:



Este documento no es una certificación catastral, pero sus datos pueden ser verificados a través del "Acceso a datos catastrales no protegidos de la SEC"



GOBIERNO DE ESPAÑA

MINISTERIO DE HACIENDA Y FUNCIÓN PÚBLICA

SECRETARÍA DE ESTADO DE HACIENDA

DIRECCIÓN GENERAL DEL CATASTRO

CONSULTA DESCRIPTIVA Y GRÁFICA DE DATOS CATASTRALES DE BIEN INMUEBLE

Referencia catastral: 28052A032000140000SU

DATOS DESCRIPTIVOS DEL INMUEBLE

Localización:

Polígono 32 Parcela 14
LA JARA ALTA. CHINCHON [MADRID]

Clase: RÚSTICO

Uso principal: Agrario

Superficie construida:

Año construcción:

Cultivo

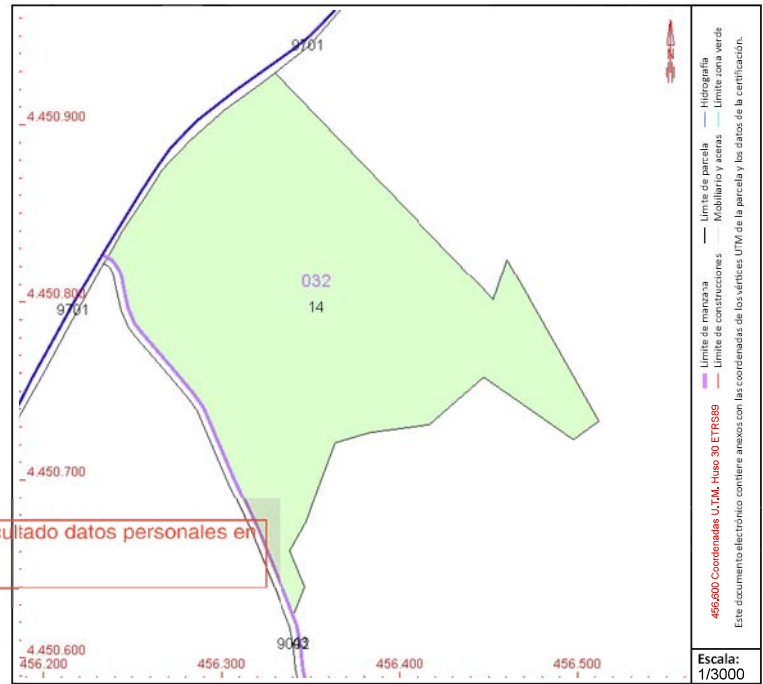
Subparcela	Cultivo/aprovechamiento	Intensidad Productiva	Superficie m²
0	C- Labor o Labradío secoano	03	34,444

PARCELA

Superficie gráfica: 34.444 m2

Participación del inmueble: 100,00 %

Tipo:



Este documento es copia original firmado. Se han ocultado datos personales en aplicación de la normativa vigente

Este documento no es una certificación catastral, pero sus datos pueden ser verificados a través del "Acceso a datos catastrales no protegidos de la SEC"

Viernes, 14 de Abril de 2023



GOBIERNO DE ESPAÑA

MINISTERIO DE HACIENDA Y FUNCIÓN PÚBLICA

SECRETARÍA DE ESTADO DE HACIENDA

DIRECCIÓN GENERAL DEL CATASTRO

CONSULTA DESCRIPTIVA Y GRÁFICA DE DATOS CATASTRALES DE BIEN INMUEBLE

Referencia catastral: 28052A032000150000SH

DATOS DESCRIPTIVOS DEL INMUEBLE

Localización:

Polígono 32 Parcela 15
LA JARA ALTA. CHINCHON [MADRID]

Clase: RÚSTICO

Uso principal: Agrario

Superficie construida:

Año construcción:

Cultivo

Subparcela	Cultivo/aprovechamiento	Intensidad Productiva	Superficie m ²
0	C- Labor o Labradío secoano	03	11,511

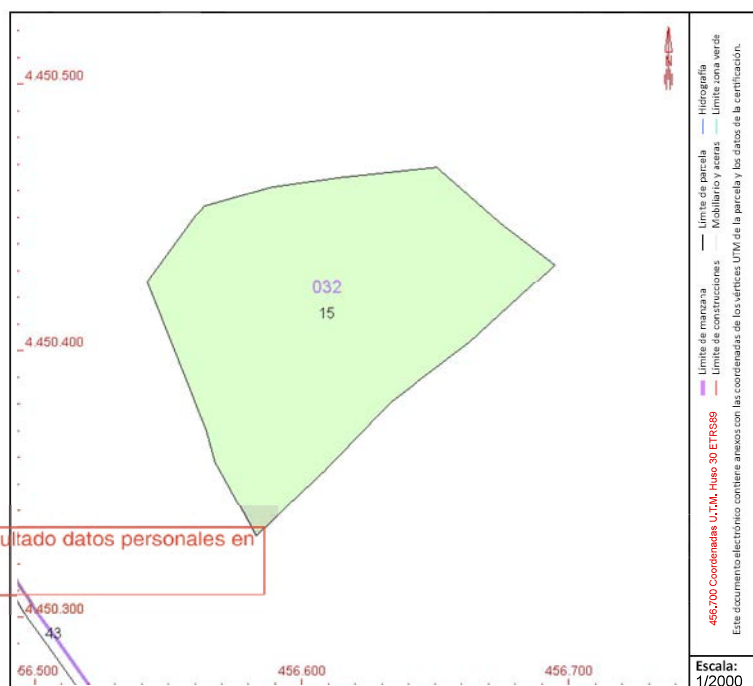
Este documento es copia original firmado. Se han ocultado datos personales en aplicación de la normativa vigente

PARCELA

Superficie gráfica: 11.511 m²

Participación del inmueble: 100,00 %

Tipo:



Este documento no es una certificación catastral, pero sus datos pueden ser verificados a través del "Acceso a datos catastrales no protegidos de la SEC"

Viernes, 14 de Abril de 2023

CONSULTA DESCRIPTIVA Y GRÁFICA DE DATOS CATASTRALES DE BIEN INMUEBLE

Referencia catastral: 28052A032000430000SE

DATOS DESCRIPTIVOS DEL INMUEBLE

Localización:
 Polígono 32 Parcela 43
 LA JARA ALTA. CHINCHON [MADRID]

Clase: RÚSTICO
Uso principal: Agrario
Superficie construida:
Año construcción:

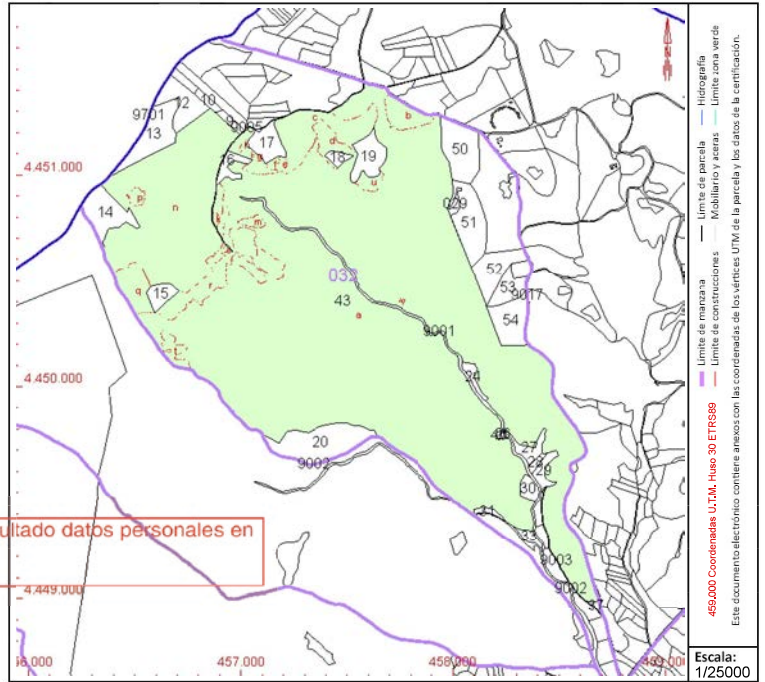
Cultivo

Subparcela	Cultivo/aprovechamiento	Intensidad Productiva	Superficie m ²
a	MB Monte bajo	00	1.966,719
b	C- Labor o Labradío secoano	02	21,961
c	C- Labor o Labradío secoano	01	65,228
d	O- Olivos secoano	02	16,377
e	O- Olivos secoano	02	2,724
f	E- Pastos	00	2,349
g	MB Monte bajo	00	544
h	MB Monte bajo	00	1,095
i	C- Labor o Labradío secoano	02	15,767
j	C- Labor o Labradío secoano	03	9,725
k	MB Monte bajo	00	1,595
l	C- Labor o Labradío secoano	03	25,632
m	C- Labor o Labradío secoano	03	4,849
n	C- Labor o Labradío secoano	02	312,865
p	O- Olivos secoano	02	5,322
q	O- Olivos secoano	03	26,896
r	O- Olivos secoano	03	38,740
s	O- Olivos secoano	03	896
t	O- Olivos secoano	03	11,922
u	C- Labor o Labradío secoano	03	7,999
v	I- Improductivo	00	228

Este documento es copia original firmado. Se han ocultado datos personales en aplicación de la normativa vigente

PARCELA

Superficie gráfica: 2.539.433 m²
Participación del inmueble: 100,00 %
Tipo:



Este documento no es una certificación catastral, pero sus datos pueden ser verificados a través del "Acceso a datos catastrales no protegidos de la SEC"

LSBT y 30kV MAURICIO SOLAR

Este documento es copia original firmado. Se han ocultado datos personales en aplicación de la normativa vigente

CONSULTA DESCRIPTIVA Y GRÁFICA DE DATOS CATASTRALES DE BIEN INMUEBLE

Referencia catastral: 28052A001001820000SS

DATOS DESCRIPTIVOS DEL INMUEBLE

Localización:
 Polígono 1 Parcela 182
 LA JARA ALTA. CHINCHON [MADRID]

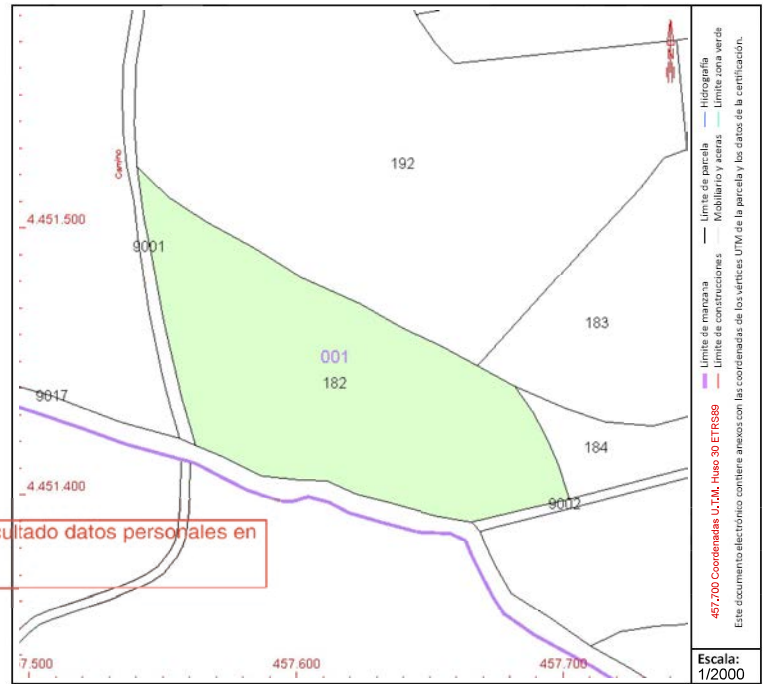
Clase: RÚSTICO
Uso principal: Agrario
Superficie construida:
Año construcción:

Subparcela	Cultivo/aprovechamiento	Intensidad Productiva	Superficie m ²
0	C- Labor o Labradío secoano	03	10,087

Este documento es copia original firmado. Se han ocultado datos personales en aplicación de la normativa vigente

PARCELA

Superficie gráfica: 10,087 m²
Participación del inmueble: 100,00 %
Tipo:



Este documento no es una certificación catastral, pero sus datos pueden ser verificados a través del "Acceso a datos catastrales no protegidos de la SEC"



GOBIERNO DE ESPAÑA

MINISTERIO DE HACIENDA Y FUNCIÓN PÚBLICA

SECRETARÍA DE ESTADO DE HACIENDA

DIRECCIÓN GENERAL DEL CATASTRO

CONSULTA DESCRIPTIVA Y GRÁFICA DE DATOS CATASTRALES DE BIEN INMUEBLE

Referencia catastral: 28052A001001830000SZ

DATOS DESCRIPTIVOS DEL INMUEBLE

Localización:

Polígono 1 Parcela 183
LA JARA ALTA. CHINCHON [MADRID]

Clase: RÚSTICO

Uso principal: Agrario

Superficie construida:

Año construcción:

Cultivo

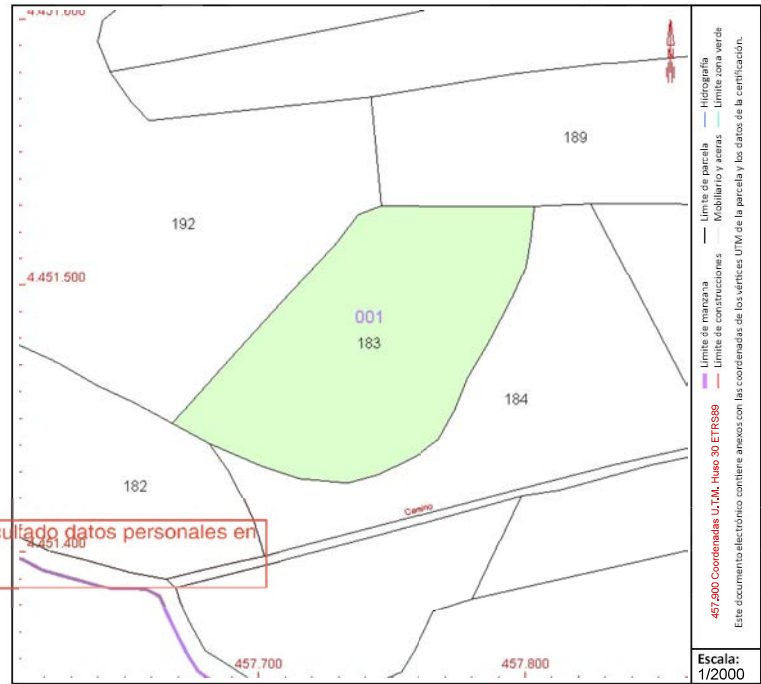
Subparcela	Cultivo/aprovechamiento	Intensidad Productiva	Superficie m ²
0	O- Olivos secano	02	8,453

PARCELA

Superficie gráfica: 8.453 m²

Participación del inmueble: 100,00 %

Tipo:



Este documento no es una certificación catastral, pero sus datos pueden ser verificados a través del "Acceso a datos catastrales no protegidos de la SEC"

Martes , 16 de Mayo de 2023



GOBIERNO DE ESPAÑA

MINISTERIO DE HACIENDA Y FUNCIÓN PÚBLICA

SECRETARÍA DE ESTADO DE HACIENDA

DIRECCIÓN GENERAL DEL CATASTRO

CONSULTA DESCRIPTIVA Y GRÁFICA DE DATOS CATASTRALES DE BIEN INMUEBLE

Referencia catastral: 28052A001090010000SM

DATOS DESCRIPTIVOS DEL INMUEBLE

Localización:

Polígono 1 Parcela 9001
CAMINO DE LABOR. CHINCHON [MADRID]

Clase: RÚSTICO

Uso principal: Agrario

Superficie construida:

Año construcción:

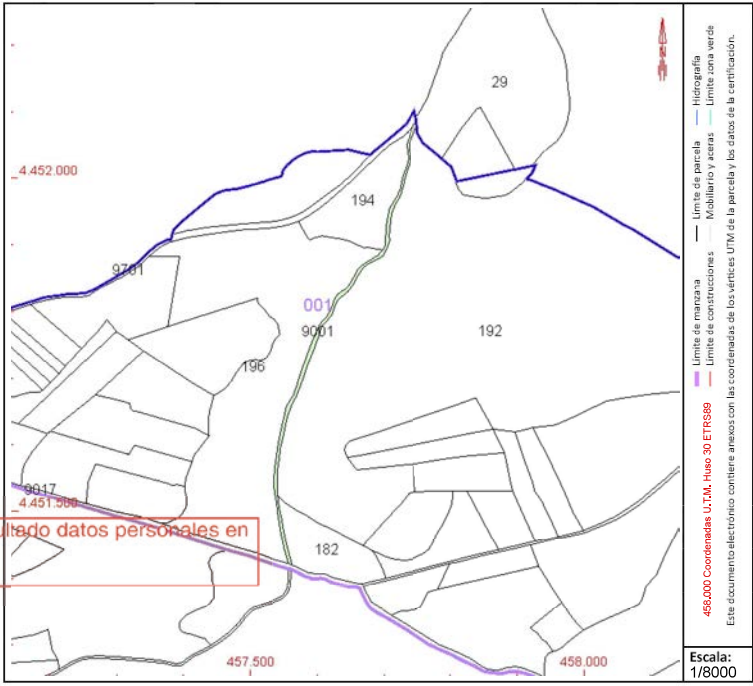
Cultivo

Subparcela	Cultivo/aprovechamiento	Intensidad Productiva	Superficie m ²
0	VT Vía de comunicación de dominio público	00	3.442

Este documento es copia original firmado. Se han ocultado datos personales en aplicación de la normativa vigente

PARCELA

Superficie gráfica: 3.442 m²
Participación del inmueble: 100,00 %
Tipo:



Este documento no es una certificación catastral, pero sus datos pueden ser verificados a través del "Acceso a datos catastrales no protegidos de la SEC"



GOBIERNO DE ESPAÑA

MINISTERIO DE HACIENDA Y FUNCIÓN PÚBLICA

SECRETARÍA DE ESTADO DE HACIENDA

DIRECCIÓN GENERAL DEL CATASTRO

CONSULTA DESCRIPTIVA Y GRÁFICA DE DATOS CATASTRALES DE BIEN INMUEBLE

Referencia catastral: 28052A001090170000SW

DATOS DESCRIPTIVOS DEL INMUEBLE

Localización:

Polígono 1 Parcela 9017
CAMINO VIEJO DE MADRID. CHINCHON [MADRID]

Clase: RÚSTICO

Uso principal: Agrario

Superficie construida:

Año construcción:

Cultivo

Subparcela	Cultivo/aprovechamiento	Intensidad Productiva	Superficie m ²
0	VT Vía de comunicación de dominio público	00	25,525

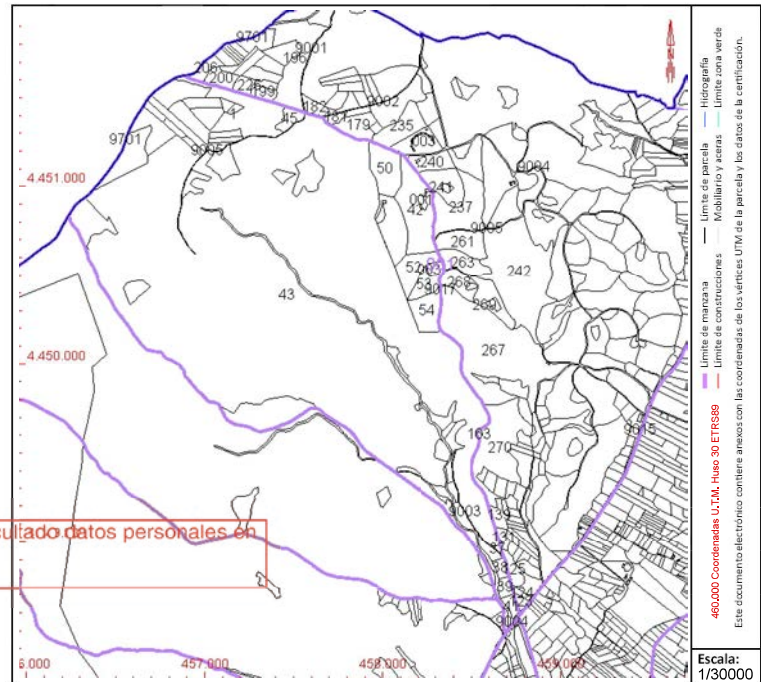
Este documento es copia original firmado. Se han ocultado datos personales en aplicación de la normativa vigente

PARCELA

Superficie gráfica: 25,525 m²

Participación del inmueble: 100,00 %

Tipo:



Este documento no es una certificación catastral, pero sus datos pueden ser verificados a través del "Acceso a datos catastrales no protegidos de la SEC"

Martes , 16 de Mayo de 2023

CONSULTA DESCRIPTIVA Y GRÁFICA DE DATOS CATASTRALES DE BIEN INMUEBLE

Referencia catastral: 28052A032000010000SO

DATOS DESCRIPTIVOS DEL INMUEBLE

Localización:
 Polígono 32 Parcela 1
 LA JARA ALTA. CHINCHON [MADRID]

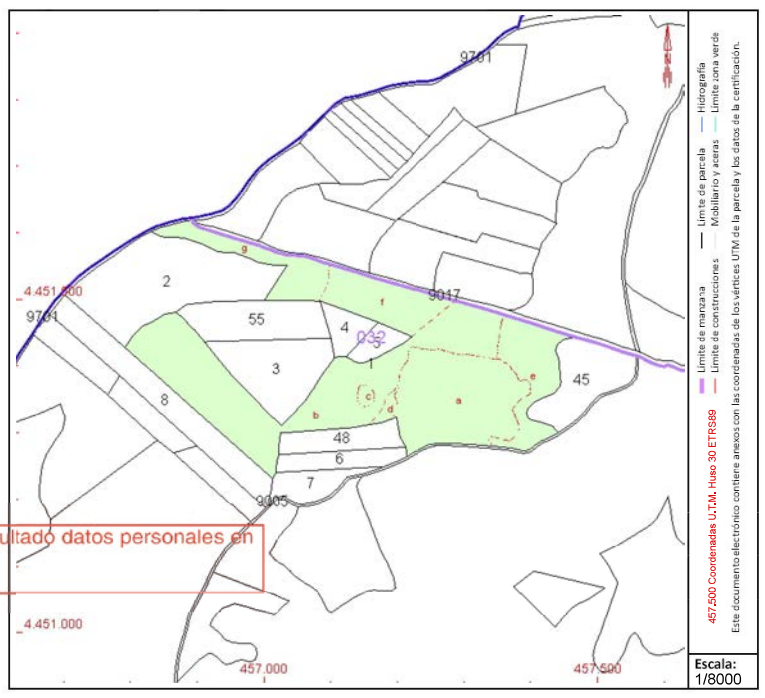
Clase: RÚSTICO
Uso principal: Agrario
Superficie construida:
Año construcción:

Cultivo

Subparcela	Cultivo/aprovechamiento	Intensidad Productiva	Superficie m ²
a	O- Olivos secoano	02	23.951
b	C- Labor o Labradío secoano	03	42.105
c	E- Pastos	00	631
d	E- Pastos	00	917
e	E- Pastos	00	11.387
f	O- Olivos secoano	03	10.761
g	C- Labor o Labradío secoano	03	9.105

PARCELA

Superficie gráfica: 98.857 m²
Participación del inmueble: 100,00 %
Tipo:



Este documento es copia original firmado. Se han ocultado datos personales en aplicación de la normativa vigente

Este documento no es una certificación catastral, pero sus datos pueden ser verificados a través del "Acceso a datos catastrales no protegidos de la SEC"

CONSULTA DESCRIPTIVA Y GRÁFICA DE DATOS CATASTRALES DE BIEN INMUEBLE

Referencia catastral: 28052A032000060000SI

DATOS DESCRIPTIVOS DEL INMUEBLE

Localización:
Polígono 32 Parcela 6
LA JARA ALTA. CHINCHON [MADRID]

Clase: RÚSTICO
Uso principal: Agrario
Superficie construida:
Año construcción:

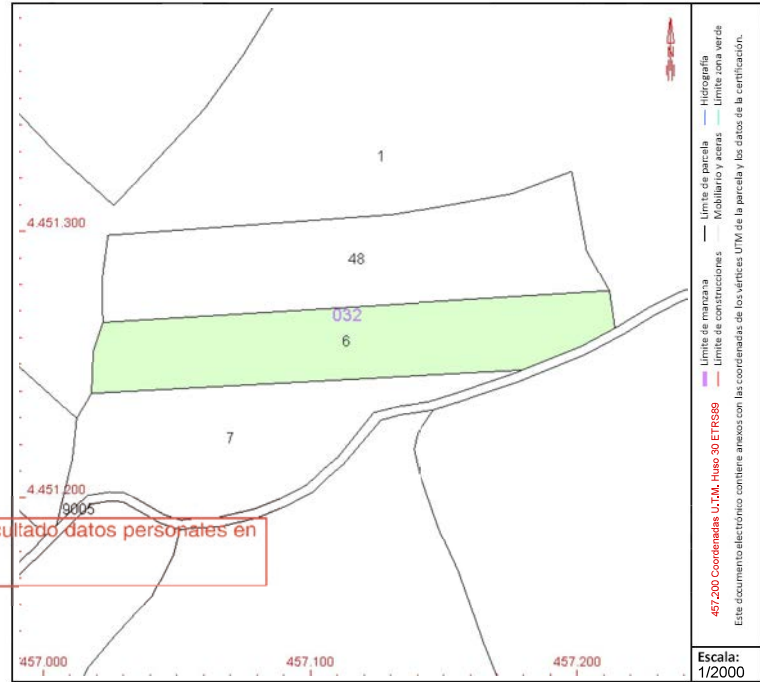
Cultivo

Subparcela	Cultivo/aprovechamiento	Intensidad Productiva	Superficie m ²
0	0- Olivos secano	02	5.030

Este documento es copia original firmado. Se han ocultado datos personales en aplicación de la normativa vigente

PARCELA

Superficie gráfica: 5.030 m²
Participación del inmueble: 100,00 %
Tipo:



Este documento no es una certificación catastral, pero sus datos pueden ser verificados a través del "Acceso a datos catastrales no protegidos de la SEC"



GOBIERNO DE ESPAÑA

MINISTERIO DE HACIENDA Y FUNCIÓN PÚBLICA

SECRETARÍA DE ESTADO DE HACIENDA

DIRECCIÓN GENERAL DEL CATASTRO

CONSULTA DESCRIPTIVA Y GRÁFICA DE DATOS CATASTRALES DE BIEN INMUEBLE

Referencia catastral: 28052A032000070000SJ

DATOS DESCRIPTIVOS DEL INMUEBLE

Localización:

Polígono 32 Parcela 7
LA JARA ALTA. CHINCHON [MADRID]

Clase: RÚSTICO

Uso principal: Agrario

Superficie construida:

Año construcción:

Cultivo

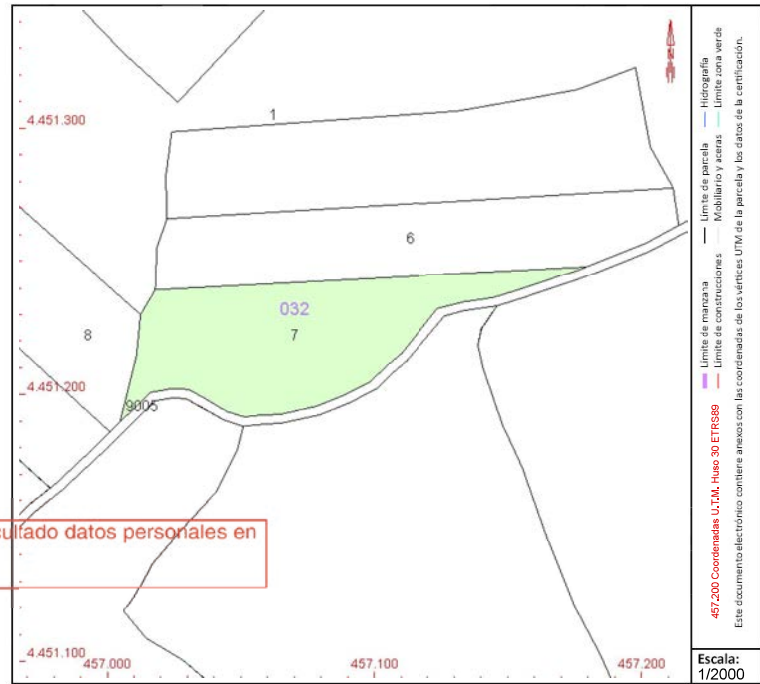
Subparcela	Cultivo/aprovechamiento	Intensidad Productiva	Superficie m ²
0	O- Olivos secano	02	4.937

PARCELA

Superficie gráfica: 4.937 m²

Participación del inmueble: 100,00 %

Tipo:



Este documento no es una certificación catastral, pero sus datos pueden ser verificados a través del "Acceso a datos catastrales no protegidos de la SEC"

Martes , 16 de Mayo de 2023



GOBIERNO DE ESPAÑA

MINISTERIO DE HACIENDA Y FUNCIÓN PÚBLICA

SECRETARÍA DE ESTADO DE HACIENDA

DIRECCIÓN GENERAL DEL CATASTRO

CONSULTA DESCRIPTIVA Y GRÁFICA DE DATOS CATASTRALES DE BIEN INMUEBLE

Referencia catastral: 28052A032000080000SE

DATOS DESCRIPTIVOS DEL INMUEBLE

Localización:

Polígono 32 Parcela 8
LA JARA ALTA. CHINCHON [MADRID]

Clase: RÚSTICO

Uso principal: Agrario

Superficie construida:

Año construcción:

Cultivo

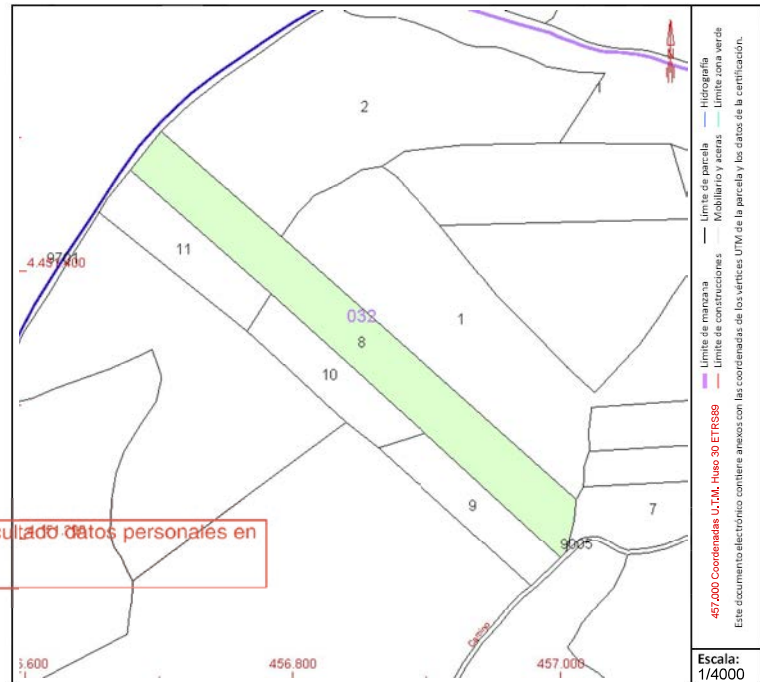
Subparcela	Cultivo/aprovechamiento	Intensidad Productiva	Superficie m²
0	O- Olivos secano	02	16.201

PARCELA

Superficie gráfica: 16.201 m2

Participación del inmueble: 100,00 %

Tipo:



Este documento no es una certificación catastral, pero sus datos pueden ser verificados a través del "Acceso a datos catastrales no protegidos de la SEC"

Martes , 16 de Mayo de 2023



GOBIERNO DE ESPAÑA

MINISTERIO DE HACIENDA Y FUNCIÓN PÚBLICA

SECRETARÍA DE ESTADO DE HACIENDA

DIRECCIÓN GENERAL DEL CATASTRO

CONSULTA DESCRIPTIVA Y GRÁFICA DE DATOS CATASTRALES DE BIEN INMUEBLE

Referencia catastral: 28052A032000090000SS

DATOS DESCRIPTIVOS DEL INMUEBLE

Localización:

Polígono 32 Parcela 9
LA JARA ALTA. CHINCHON [MADRID]

Clase: RÚSTICO

Uso principal: Agrario

Superficie construida:

Año construcción:

Cultivo

Subparcela	Cultivo/aprovechamiento	Intensidad Productiva	Superficie m ²
0	C- Labor o Labradío seco	03	4.542

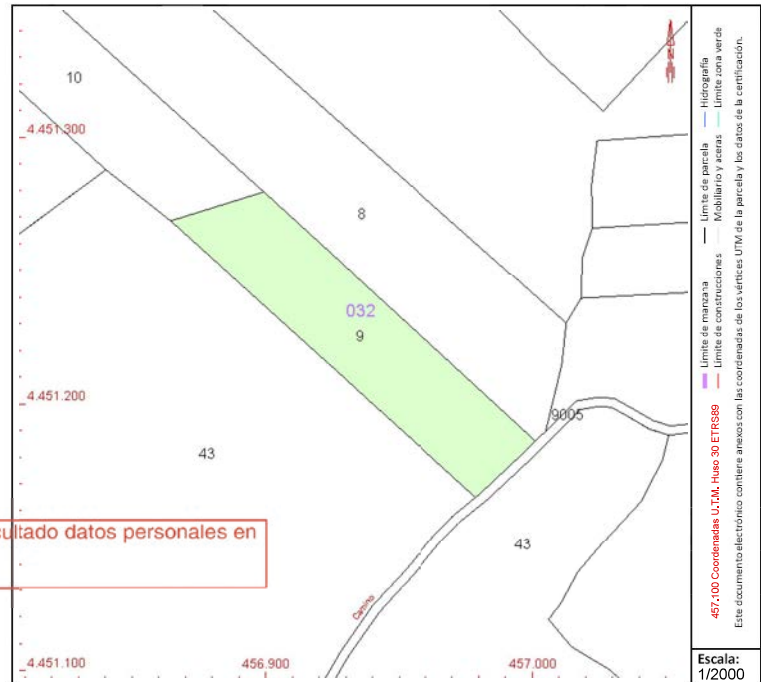
Este documento es copia original firmado. Se han ocultado datos personales en aplicación de la normativa vigente

PARCELA

Superficie gráfica: 4.542 m²

Participación del inmueble: 100,00 %

Tipo:



Este documento no es una certificación catastral, pero sus datos pueden ser verificados a través del "Acceso a datos catastrales no protegidos de la SEC"

Martes , 16 de Mayo de 2023



GOBIERNO DE ESPAÑA

MINISTERIO DE HACIENDA Y FUNCIÓN PÚBLICA

SECRETARÍA DE ESTADO DE HACIENDA

DIRECCIÓN GENERAL DEL CATASTRO

CONSULTA DESCRIPTIVA Y GRÁFICA DE DATOS CATASTRALES DE BIEN INMUEBLE

Referencia catastral: 28052A032000170000SA

DATOS DESCRIPTIVOS DEL INMUEBLE

Localización:

Polígono 32 Parcela 17
LA JARA ALTA. CHINCHON [MADRID]

Clase: RÚSTICO

Uso principal: Agrario

Superficie construida:

Año construcción:

Cultivo

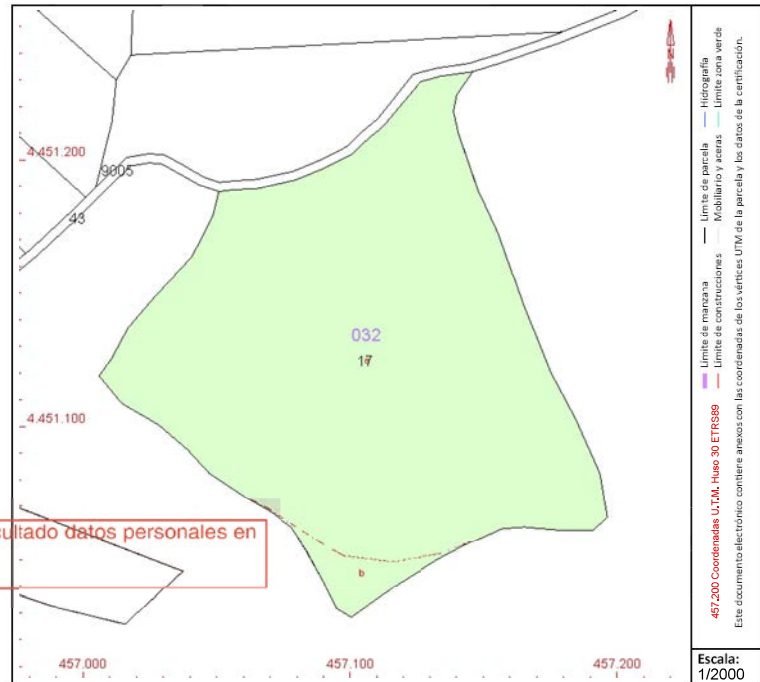
Subparcela	Cultivo/aprovechamiento	Intensidad Productiva	Superficie m ²
a	O- Olivos secano	02	19,799
b	C- Labor o Labradío secano	03	670

PARCELA

Superficie gráfica: 20,469 m²

Participación del inmueble: 100,00 %

Tipo:



Este documento no es una certificación catastral, pero sus datos pueden ser verificados a través del "Acceso a datos catastrales no protegidos de la SEC"

Martes , 16 de Mayo de 2023

CONSULTA DESCRIPTIVA Y GRÁFICA DE DATOS CATASTRALES DE BIEN INMUEBLE

Referencia catastral: 28052A032000430000SE

DATOS DESCRIPTIVOS DEL INMUEBLE

Localización:
Polígono 32 Parcela 43
LA JARA ALTA. CHINCHON [MADRID]

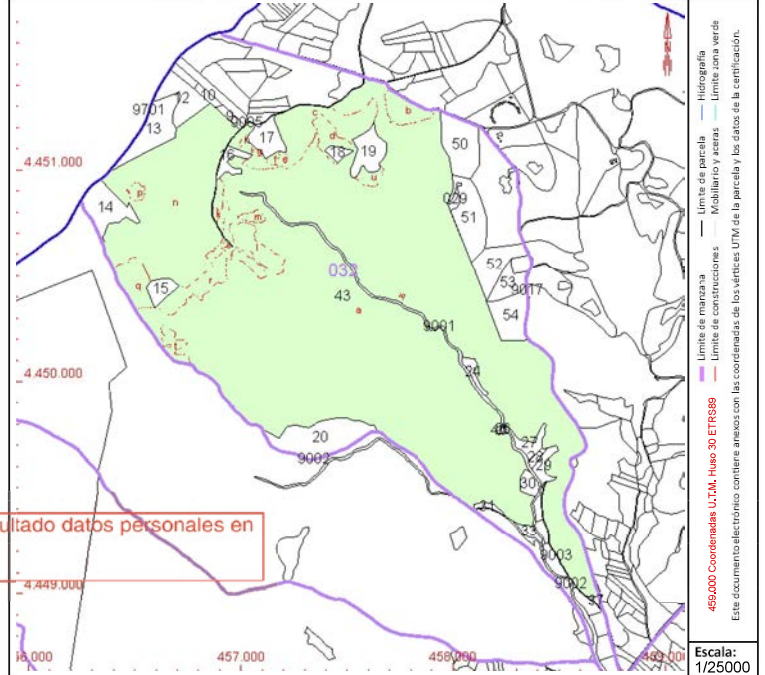
Clase: RÚSTICO
Uso principal: Agrario
Superficie construida:
Año construcción:

Subparcela	Cultivo/aprovechamiento	Intensidad Productiva	Superficie m ²
a	MB Monte bajo	00	1.966,719
b	C- Labor o Labradío secoano	02	21,961
c	C- Labor o Labradío secoano	01	65,228
d	O- Olivos secoano	02	16,377
e	O- Olivos secoano	02	2,724
f	E- Pastos	00	2,349
g	MB Monte bajo	00	544
h	MB Monte bajo	00	1,095
i	C- Labor o Labradío secoano	02	15,767
j	C- Labor o Labradío secoano	03	9,725
k	MB Monte bajo	00	1,595
l	C- Labor o Labradío secoano	03	25,632
m	C- Labor o Labradío secoano	03	4,849
n	C- Labor o Labradío secoano	02	312,865
p	O- Olivos secoano	02	5,322
q	O- Olivos secoano	03	26,896
r	O- Olivos secoano	03	38,740
s	O- Olivos secoano	03	896
t	O- Olivos secoano	03	11,922
u	C- Labor o Labradío secoano	03	7,999
v	I- Improductivo	00	228

Este documento es copia original firmada. Se han ocultado datos personales en aplicación de la normativa vigente

PARCELA

Superficie gráfica: 2.539.433 m²
Participación del inmueble: 100,00 %
Tipo:



Este documento no es una certificación catastral, pero sus datos pueden ser verificados a través del "Acceso a datos catastrales no protegidos de la SEC"



GOBIERNO DE ESPAÑA

MINISTERIO DE HACIENDA Y FUNCIÓN PÚBLICA

SECRETARÍA DE ESTADO DE HACIENDA

DIRECCIÓN GENERAL DEL CATASTRO

CONSULTA DESCRIPTIVA Y GRÁFICA DE DATOS CATASTRALES DE BIEN INMUEBLE

Referencia catastral: 28052A032000450000SZ

DATOS DESCRIPTIVOS DEL INMUEBLE

Localización:

Polígono 32 Parcela 45
LA JARA ALTA. CHINCHON [MADRID]

Clase: RÚSTICO

Uso principal: Agrario

Superficie construida:

Año construcción:

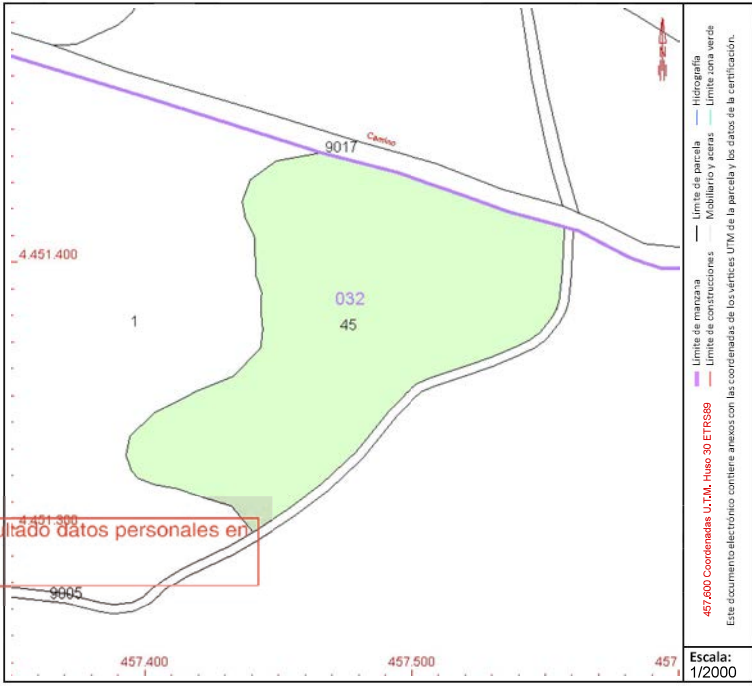
Cultivo

Subparcela	Cultivo/aprovechamiento	Intensidad Productiva	Superficie m ²
0	C- Labor o Labradío secoano	03	11.714

Este documento es copia original firmado. Se han ocultado datos personales en aplicación de la normativa vigente

PARCELA

Superficie gráfica: 11.714 m2
Participación del inmueble: 100,00 %
Tipo:



Este documento no es una certificación catastral, pero sus datos pueden ser verificados a través del "Acceso a datos catastrales no protegidos de la SEC"



GOBIERNO DE ESPAÑA

MINISTERIO DE HACIENDA Y FUNCIÓN PÚBLICA

SECRETARÍA DE ESTADO DE HACIENDA

DIRECCIÓN GENERAL DEL Catastro

CONSULTA DESCRIPTIVA Y GRÁFICA DE DATOS CATASTRALES DE BIEN INMUEBLE

Referencia catastral: 28052A032000480000SW

DATOS DESCRIPTIVOS DEL INMUEBLE

Localización:

Polígono 32 Parcela 48
LA JARA ALTA. CHINCHON [MADRID]

Clase: RÚSTICO

Uso principal: Agrario

Superficie construida:

Año construcción:

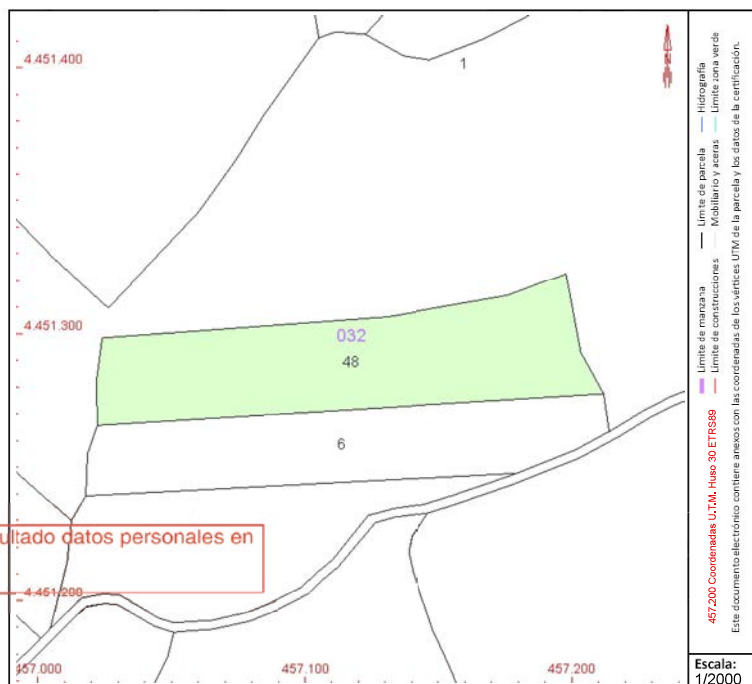
Cultivo

Subparcela	Cultivo/aprovechamiento	Intensidad Productiva	Superficie m²
0	O- Olivos secano	02	6,399

Este documento es copia original firmado. Se han ocultado datos personales en aplicación de la normativa vigente

PARCELA

Superficie gráfica: 6.399 m2
Participación del inmueble: 100,00 %
Tipo:



Este documento no es una certificación catastral, pero sus datos pueden ser verificados a través del "Acceso a datos catastrales no protegidos de la SEC"



GOBIERNO DE ESPAÑA

MINISTERIO DE HACIENDA Y FUNCIÓN PÚBLICA

SECRETARÍA DE ESTADO DE HACIENDA

DIRECCIÓN GENERAL DEL CATASTRO

CONSULTA DESCRIPTIVA Y GRÁFICA DE DATOS CATASTRALES DE BIEN INMUEBLE

Referencia catastral: 28052A032090050000SZ

DATOS DESCRIPTIVOS DEL INMUEBLE

Localización:

Polígono 32 Parcela 9005
CAMINO. CHINCHON [MADRID]

Clase: RÚSTICO

Uso principal: Agrario

Superficie construida:

Año construcción:

Cultivo

Subparcela	Cultivo/aprovechamiento	Intensidad Productiva	Superficie m ²
0	VT Vía de comunicación de dominio público	00	4,457

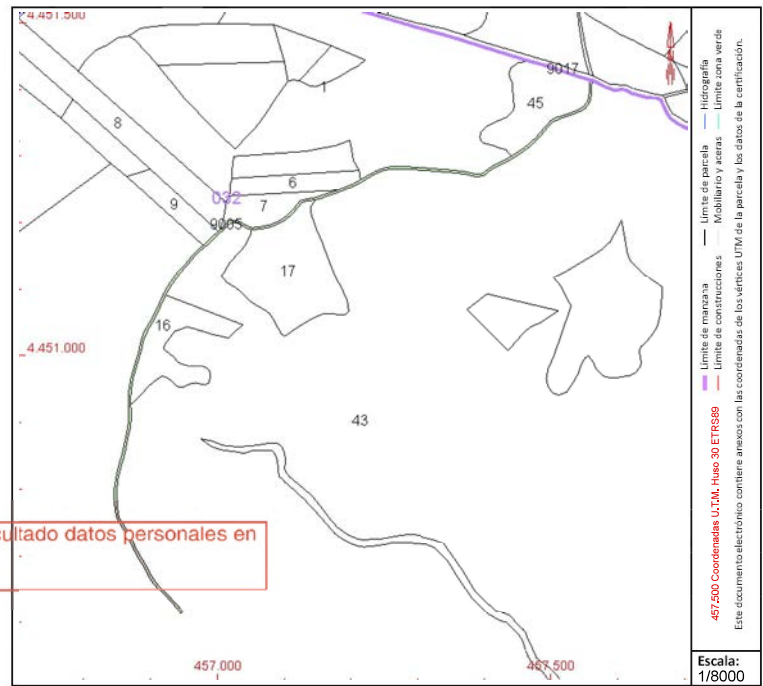
Este documento es copia original firmado. Se han ocultado datos personales en aplicación de la normativa vigente

PARCELA

Superficie gráfica: 4.457 m²

Participación del inmueble: 100,00 %

Tipo:



Este documento no es una certificación catastral, pero sus datos pueden ser verificados a través del "Acceso a datos catastrales no protegidos de la SEC"

ST MAURICIO 132/30kV

Este documento es copia original firmado. Se han ocultado datos personales en aplicación de la normativa vigente



GOBIERNO DE ESPAÑA

MINISTERIO DE HACIENDA Y FUNCIÓN PÚBLICA

SECRETARÍA DE ESTADO DE HACIENDA

DIRECCIÓN GENERAL DEL CATASTRO

CONSULTA DESCRIPTIVA Y GRÁFICA DE DATOS CATASTRALES DE BIEN INMUEBLE

Referencia catastral: 28052A001001830000SZ

DATOS DESCRIPTIVOS DEL INMUEBLE

Localización:

Polígono 1 Parcela 183
LA JARA ALTA. CHINCHON [MADRID]

Clase: RÚSTICO

Uso principal: Agrario

Superficie construida:

Año construcción:

Cultivo

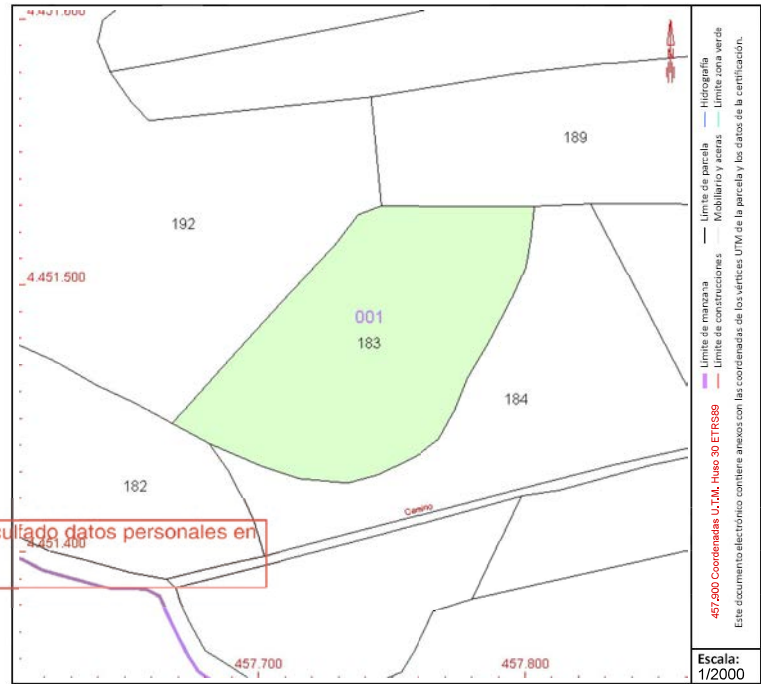
Subparcela	Cultivo/aprovechamiento	Intensidad Productiva	Superficie m ²
0	O- Olivos secano	02	8,453

PARCELA

Superficie gráfica: 8.453 m²

Participación del inmueble: 100,00 %

Tipo:



Este documento no es una certificación catastral, pero sus datos pueden ser verificados a través del "Acceso a datos catastrales no protegidos de la SEC"

Viernes, 14 de Abril de 2023

L/132kV MAURICIO – MORATA RENOVABLES (TRAMO SOTERRADO)

Este documento es copia original firmado. Se han ocultado datos personales en aplicación de la normativa vigente



GOBIERNO DE ESPAÑA

MINISTERIO DE HACIENDA Y FUNCIÓN PÚBLICA

SECRETARÍA DE ESTADO DE HACIENDA

DIRECCIÓN GENERAL DEL CATASTRO

CONSULTA DESCRIPTIVA Y GRÁFICA DE DATOS CATASTRALES DE BIEN INMUEBLE

Referencia catastral: 28052A001001830000SZ

DATOS DESCRIPTIVOS DEL INMUEBLE

Localización:

Polígono 1 Parcela 183
LA JARA ALTA. CHINCHON [MADRID]

Clase: RÚSTICO

Uso principal: Agrario

Superficie construida:

Año construcción:

Cultivo

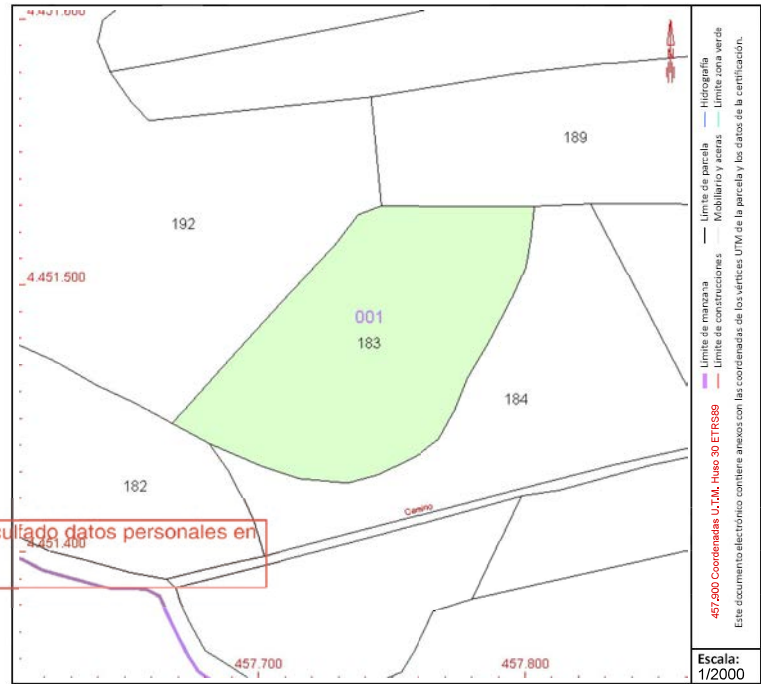
Subparcela	Cultivo/aprovechamiento	Intensidad Productiva	Superficie m ²
0	O- Olivos secano	02	8,453

PARCELA

Superficie gráfica: 8.453 m²

Participación del inmueble: 100,00 %

Tipo:



Este documento no es una certificación catastral, pero sus datos pueden ser verificados a través del "Acceso a datos catastrales no protegidos de la SEC"

Viernes, 14 de Abril de 2023



GOBIERNO DE ESPAÑA

MINISTERIO DE HACIENDA Y FUNCIÓN PÚBLICA

SECRETARÍA DE ESTADO DE HACIENDA

DIRECCIÓN GENERAL DEL Catastro

CONSULTA DESCRIPTIVA Y GRÁFICA DE DATOS CATASTRALES DE BIEN INMUEBLE

Referencia catastral: 28052A001001840000SU

DATOS DESCRIPTIVOS DEL INMUEBLE

Localización:

Polígono 1 Parcela 184
LA JARA ALTA. CHINCHON [MADRID]

Clase: RÚSTICO

Uso principal: Agrario

Superficie construida:

Año construcción:

Cultivo

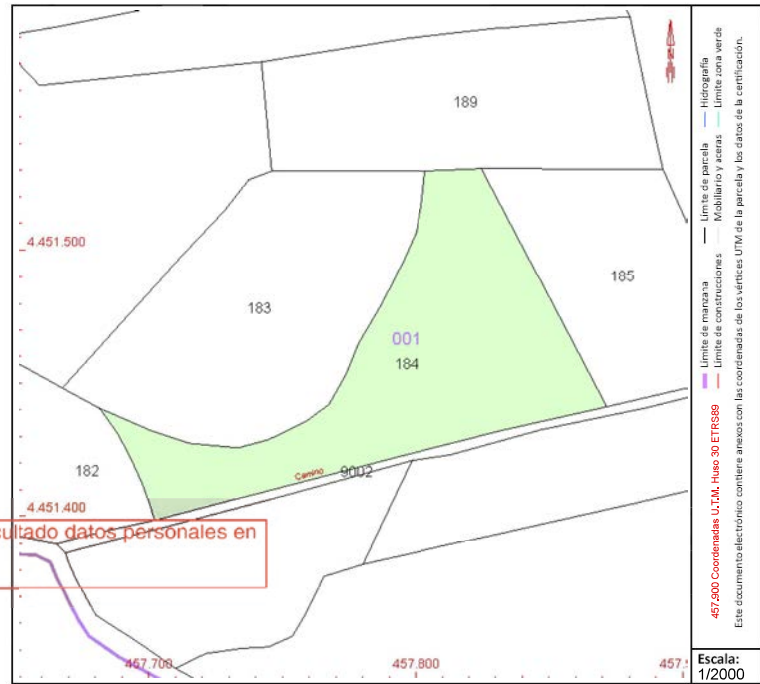
Subparcela	Cultivo/aprovechamiento	Intensidad Productiva	Superficie m ²
0	O- Olivos secano	02	8.330

PARCELA

Superficie gráfica: 8.330 m²

Participación del inmueble: 100,00 %

Tipo:



Este documento no es una certificación catastral, pero sus datos pueden ser verificados a través del "Acceso a datos catastrales no protegidos de la SEC"

Martes , 16 de Mayo de 2023



GOBIERNO DE ESPAÑA

MINISTERIO DE HACIENDA Y FUNCIÓN PÚBLICA

SECRETARÍA DE ESTADO DE HACIENDA

DIRECCIÓN GENERAL DEL Catastro

CONSULTA DESCRIPTIVA Y GRÁFICA DE DATOS CATASTRALES DE BIEN INMUEBLE

Referencia catastral: 28052A001001860000SW

DATOS DESCRIPTIVOS DEL INMUEBLE

Localización:

Polígono 1 Parcela 186
LA JARA ALTA. CHINCHON [MADRID]

Clase: RÚSTICO

Uso principal: Agrario

Superficie construida:

Año construcción:

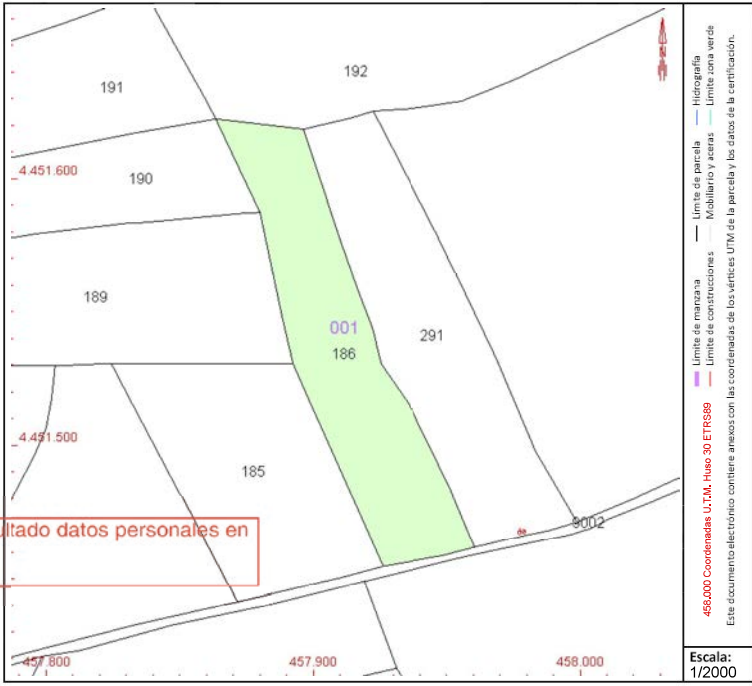
Cultivo

Subparcela	Cultivo/aprovechamiento	Intensidad Productiva	Superficie m ²
0	C- Labor o Labradío seco	03	5,354

Este documento es copia original firmado. Se han ocultado datos personales en aplicación de la normativa vigente

PARCELA

Superficie gráfica: 5.354 m2
Participación del inmueble: 100,00 %
Tipo:



Este documento no es una certificación catastral, pero sus datos pueden ser verificados a través del "Acceso a datos catastrales no protegidos de la SEC"



GOBIERNO DE ESPAÑA

MINISTERIO DE HACIENDA Y FUNCIÓN PÚBLICA

SECRETARÍA DE ESTADO DE HACIENDA

DIRECCIÓN GENERAL DEL CATASTRO

CONSULTA DESCRIPTIVA Y GRÁFICA DE DATOS CATASTRALES DE BIEN INMUEBLE

Referencia catastral: 28052A001001890000SY

DATOS DESCRIPTIVOS DEL INMUEBLE

Localización:

Polígono 1 Parcela 189
LA JARA ALTA. CHINCHON [MADRID]

Clase: RÚSTICO

Uso principal: Agrario

Superficie construida:

Año construcción:

Cultivo

Subparcela	Cultivo/aprovechamiento	Intensidad Productiva	Superficie m ²
0	O- Olivos secano	02	7.173

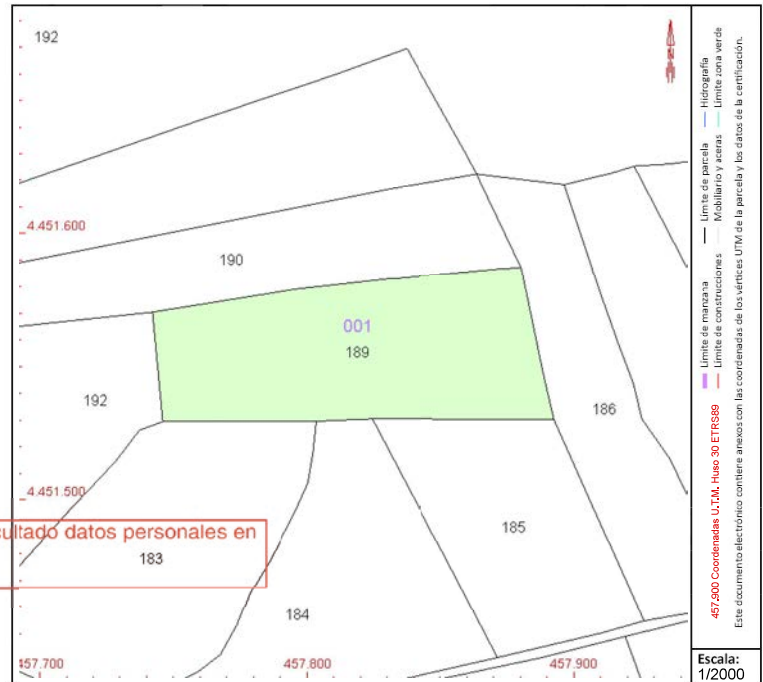
Este documento es copia original firmado. Se han ocultado datos personales en aplicación de la normativa vigente

PARCELA

Superficie gráfica: 7.173 m²

Participación del inmueble: 100,00 %

Tipo:



Este documento no es una certificación catastral, pero sus datos pueden ser verificados a través del "Acceso a datos catastrales no protegidos de la SEC"



GOBIERNO DE ESPAÑA

MINISTERIO DE HACIENDA Y FUNCIÓN PÚBLICA

SECRETARÍA DE ESTADO DE HACIENDA

DIRECCIÓN GENERAL DEL CATASTRO

CONSULTA DESCRIPTIVA Y GRÁFICA DE DATOS CATASTRALES DE BIEN INMUEBLE

Referencia catastral: 28052A001001900000SA

DATOS DESCRIPTIVOS DEL INMUEBLE

Localización:

Polígono 1 Parcela 190
LA JARA ALTA. CHINCHON [MADRID]

Clase: RÚSTICO

Uso principal: Agrario

Superficie construida:

Año construcción:

Cultivo

Subparcela	Cultivo/aprovechamiento	Intensidad Productiva	Superficie m ²
0	O- Olivos secano	01	6.347

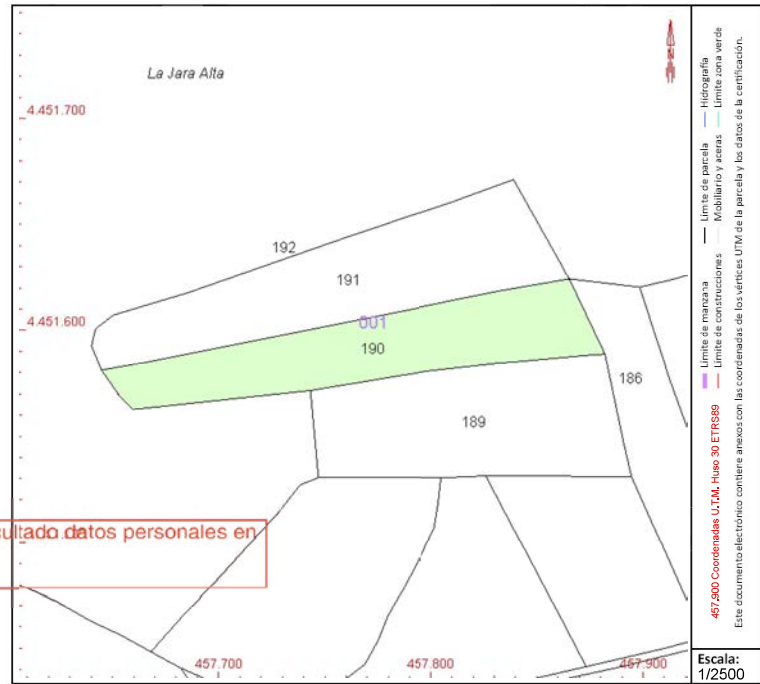
Este documento es copia original firmado. Se han ocultado datos personales en aplicación de la normativa vigente

PARCELA

Superficie gráfica: 6.347 m²

Participación del inmueble: 100,00 %

Tipo:



Este documento no es una certificación catastral, pero sus datos pueden ser verificados a través del "Acceso a datos catastrales no protegidos de la SEC"

Viernes, 14 de Abril de 2023



GOBIERNO DE ESPAÑA

MINISTERIO DE HACIENDA Y FUNCIÓN PÚBLICA

SECRETARÍA DE ESTADO DE HACIENDA

DIRECCIÓN GENERAL DEL CATASTRO

CONSULTA DESCRIPTIVA Y GRÁFICA DE DATOS CATASTRALES DE BIEN INMUEBLE

Referencia catastral: 28052A001001910000SB

DATOS DESCRIPTIVOS DEL INMUEBLE

Localización:
Polígono 1 Parcela 191
LA JARA ALTA. CHINCHON [MADRID]

Clase: RÚSTICO
Uso principal: Agrario
Superficie construida:
Año construcción:

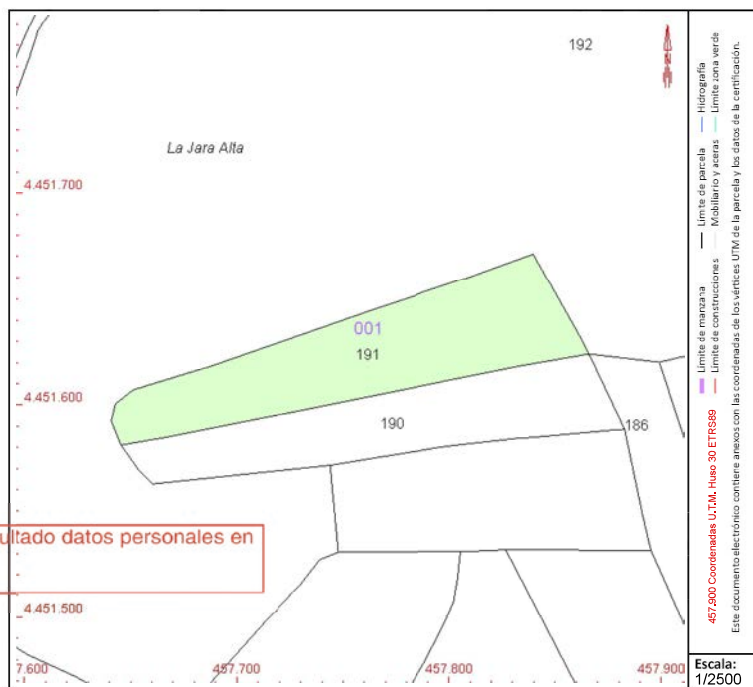
Cultivo

Subparcela	Cultivo/aprovechamiento	Intensidad Productiva	Superficie m ²
0	C- Labor o Labradío secoano	03	7,901

Este documento es copia original firmado. Se han ocultado datos personales en aplicación de la normativa vigente

PARCELA

Superficie gráfica: 7.901 m²
Participación del inmueble: 100,00 %
Tipo:



Este documento no es una certificación catastral, pero sus datos pueden ser verificados a través del "Acceso a datos catastrales no protegidos de la SEC"

CONSULTA DESCRIPTIVA Y GRÁFICA DE DATOS CATASTRALES DE BIEN INMUEBLE

Referencia catastral: 28052A001001920000SY

DATOS DESCRIPTIVOS DEL INMUEBLE

Localización:
 Polígono 1 Parcela 192
 LA JARA ALTA. CHINCHON [MADRID]

Clase: RÚSTICO

Uso principal: Agrario

Superficie construida:

Año construcción:

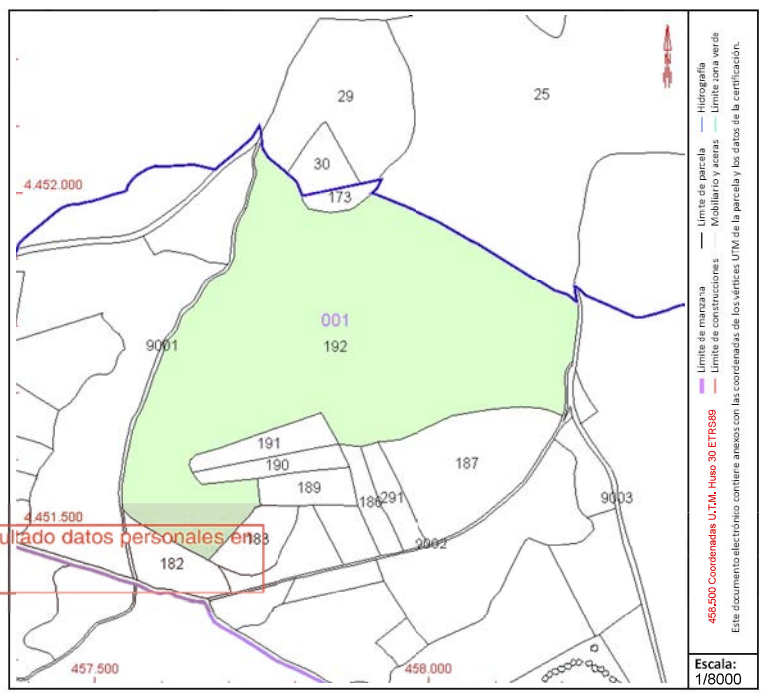
Cultivo

Subparcela	Cultivo/aprovechamiento	Intensidad Productiva	Superficie m ²
0	V- Viña secoano	02	201.979

Este documento es copia original firmado. Se han ocultado datos personales en aplicación de la normativa vigente

PARCELA

Superficie gráfica: 201.979 m²
Participación del inmueble: 100,00 %
Tipo:



Este documento no es una certificación catastral, pero sus datos pueden ser verificados a través del "Acceso a datos catastrales no protegidos de la SEC"

CONSULTA DESCRIPTIVA Y GRÁFICA DE DATOS CATASTRALES DE BIEN INMUEBLE

Referencia catastral: 28052A001002910000SQ

DATOS DESCRIPTIVOS DEL INMUEBLE

Localización:
 Polígono 1 Parcela 291
 EL SERRANILLO. CHINCHON [MADRID]

Clase: RÚSTICO
Uso principal: Agrario
Superficie construida:
Año construcción:

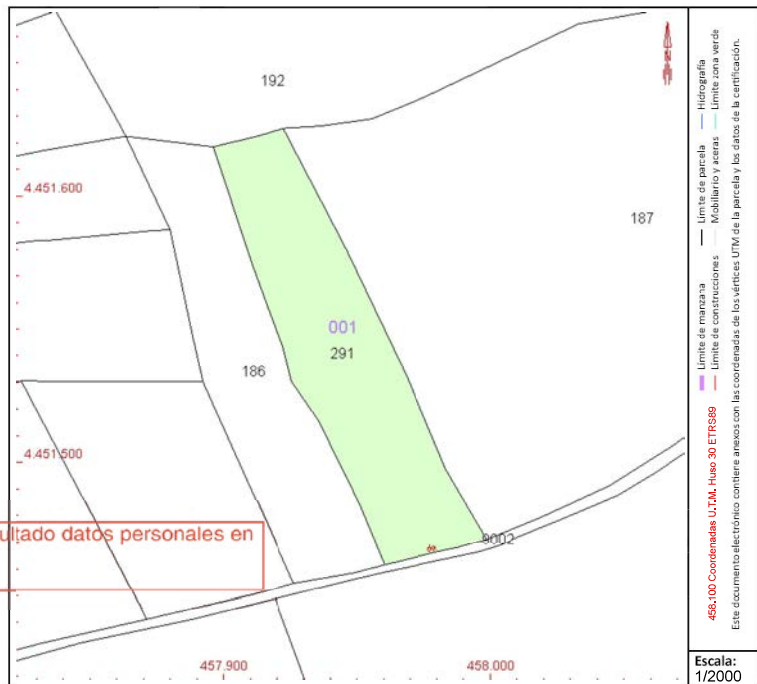
Cultivo

Subparcela	Cultivo/aprovechamiento	Intensidad Productiva	Superficie m ²
0	C- Labor o Labradío secoano	03	5,964

Este documento es copia original firmado. Se han ocultado datos personales en aplicación de la normativa vigente

PARCELA

Superficie gráfica: 5.964 m2
Participación del inmueble: 100,00 %
Tipo:



Este documento no es una certificación catastral, pero sus datos pueden ser verificados a través del "Acceso a datos catastrales no protegidos de la SEC"



GOBIERNO DE ESPAÑA

MINISTERIO DE HACIENDA Y FUNCIÓN PÚBLICA

SECRETARÍA DE ESTADO DE HACIENDA

DIRECCIÓN GENERAL DEL Catastro

CONSULTA DESCRIPTIVA Y GRÁFICA DE DATOS CATASTRALES DE BIEN INMUEBLE

Referencia catastral: 28091A014000080000TU

DATOS DESCRIPTIVOS DEL INMUEBLE

Localización:

Polígono 14 Parcela 8
LA JARA. MORATA DE TAJUÑA [MADRID]

Clase: RÚSTICO

Uso principal: Agrario

Superficie construida:

Año construcción:

Cultivo

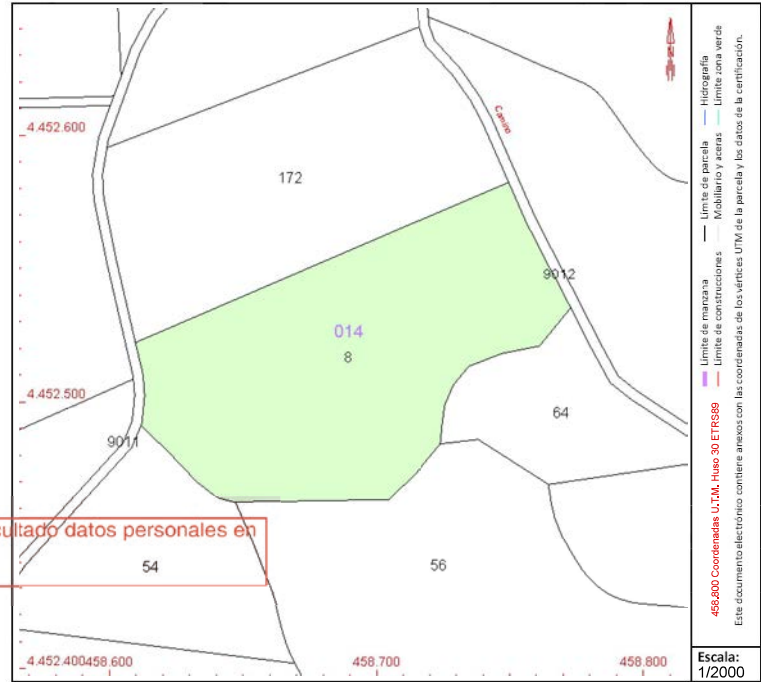
Subparcela	Cultivo/aprovechamiento	Intensidad Productiva	Superficie m ²
0	C- Labor o Labradío secoano	00	11,299

PARCELA

Superficie gráfica: 11.299 m2

Participación del inmueble: 100,00 %

Tipo:



Este documento no es una certificación catastral, pero sus datos pueden ser verificados a través del "Acceso a datos catastrales no protegidos de la SEC"

Viernes , 14 de Abril de 2023



GOBIERNO DE ESPAÑA

MINISTERIO DE HACIENDA Y FUNCIÓN PÚBLICA

SECRETARÍA DE ESTADO DE HACIENDA

DIRECCIÓN GENERAL DEL CATASTRO

CONSULTA DESCRIPTIVA Y GRÁFICA DE DATOS CATASTRALES DE BIEN INMUEBLE

Referencia catastral: 28091A014000250000TF

DATOS DESCRIPTIVOS DEL INMUEBLE

Localización:

Polígono 14 Parcela 25
LA JARA. MORATA DE TAJUÑA [MADRID]

Clase: RÚSTICO

Uso principal: Agrario

Superficie construida:

Año construcción:

Cultivo

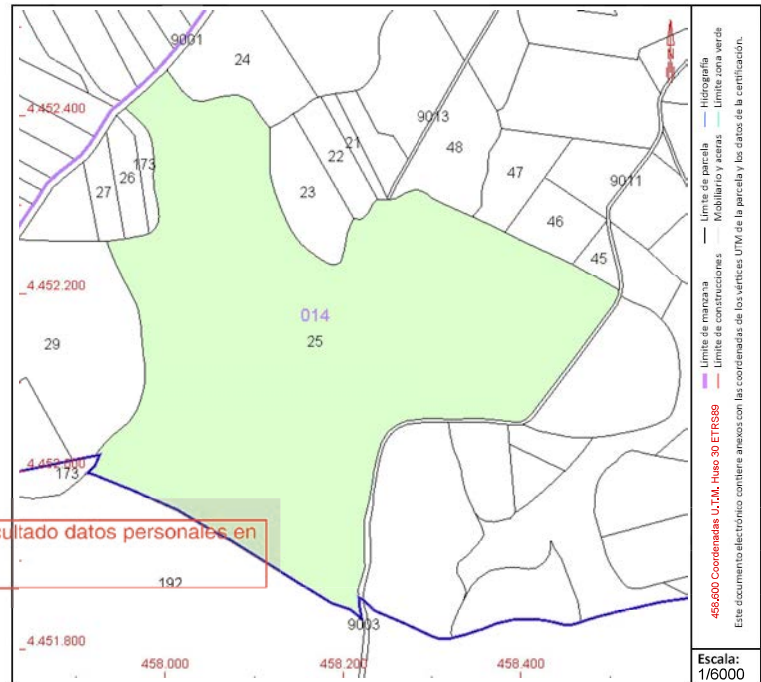
Subparcela	Cultivo/aprovechamiento	Intensidad Productiva	Superficie m ²
0	C- Labor o Labradío secoano	00	170.996

PARCELA

Superficie gráfica: 170.996 m2

Participación del inmueble: 100,00 %

Tipo:



Este documento no es una certificación catastral, pero sus datos pueden ser verificados a través del "Acceso a datos catastrales no protegidos de la SEC"

Viernes, 14 de Abril de 2023



GOBIERNO DE ESPAÑA

MINISTERIO DE HACIENDA Y FUNCIÓN PÚBLICA

SECRETARÍA DE ESTADO DE HACIENDA

DIRECCIÓN GENERAL DEL CATASTRO

CONSULTA DESCRIPTIVA Y GRÁFICA DE DATOS CATASTRALES DE BIEN INMUEBLE

Referencia catastral: 28091A014000310000TK

DATOS DESCRIPTIVOS DEL INMUEBLE

Localización:

Polígono 14 Parcela 31
LA JARA. MORATA DE TAJUÑA [MADRID]

Clase: RÚSTICO

Uso principal: Agrario

Superficie construida:

Año construcción:

Cultivo

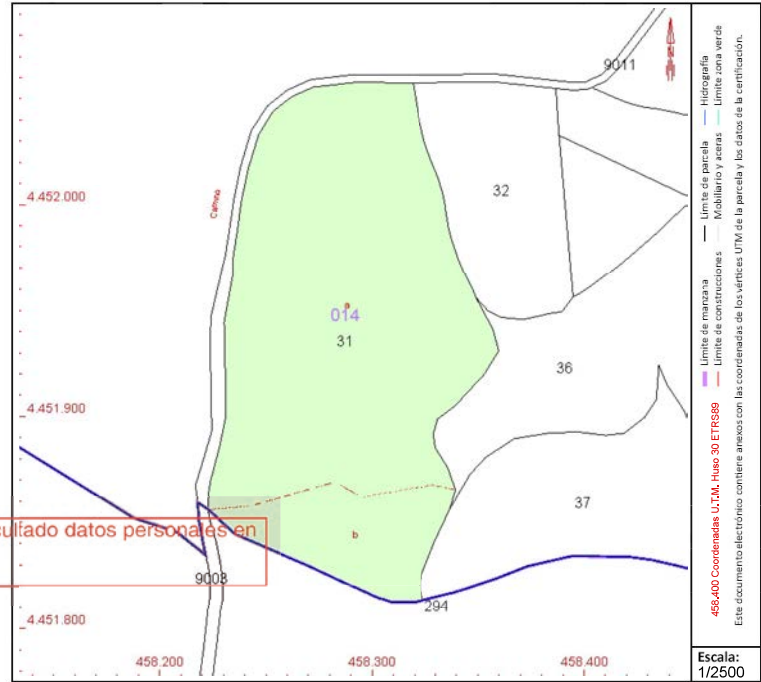
Subparcela	Cultivo/aprovechamiento	Intensidad Productiva	Superficie m ²
a	C- Labor o Labradío secoano	00	19.442
b	AM Almendro secoano	00	3.709

PARCELA

Superficie gráfica: 23.151 m²

Participación del inmueble: 100,00 %

Tipo:



Este documento es copia original firmado. Se han ocultado datos personales en aplicación de la normativa vigente

Este documento no es una certificación catastral, pero sus datos pueden ser verificados a través del "Acceso a datos catastrales no protegidos de la SEC"

Viernes, 14 de Abril de 2023



GOBIERNO DE ESPAÑA

MINISTERIO DE HACIENDA Y FUNCIÓN PÚBLICA

SECRETARÍA DE ESTADO DE HACIENDA

DIRECCIÓN GENERAL DEL CATASTRO

CONSULTA DESCRIPTIVA Y GRÁFICA DE DATOS CATASTRALES DE BIEN INMUEBLE

Referencia catastral: 28091A014000460000TA

DATOS DESCRIPTIVOS DEL INMUEBLE

Localización:

Polígono 14 Parcela 46
LA JARA. MORATA DE TAJUÑA [MADRID]

Clase: RÚSTICO

Uso principal: Agrario

Superficie construida:

Año construcción:

Cultivo

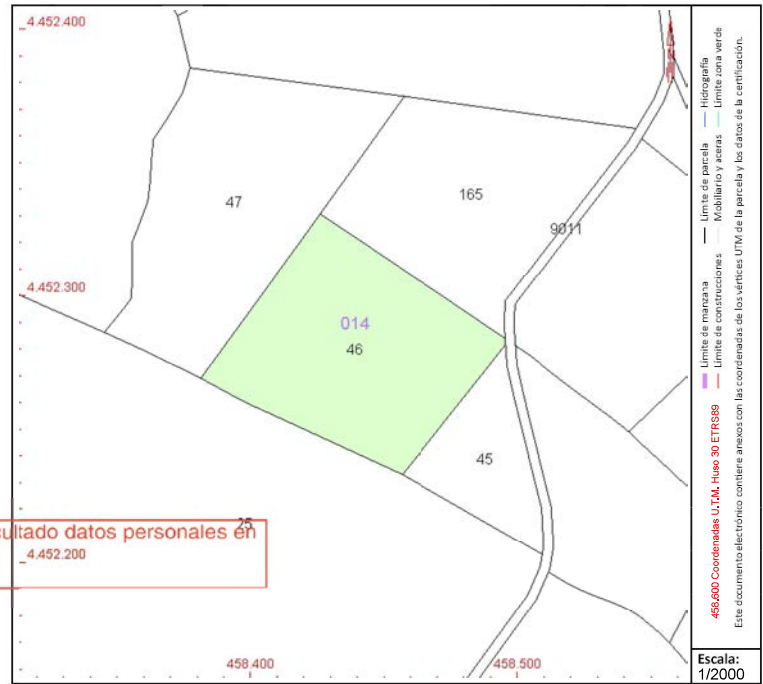
Subparcela	Cultivo/aprovechamiento	Intensidad Productiva	Superficie m²
0	O- Olivos secano	03	5,866

PARCELA

Superficie gráfica: 5,866 m2

Participación del inmueble: 100,00 %

Tipo:



Este documento no es una certificación catastral, pero sus datos pueden ser verificados a través del "Acceso a datos catastrales no protegidos de la SEC"

Viernes, 14 de Abril de 2023



GOBIERNO DE ESPAÑA

MINISTERIO DE HACIENDA Y FUNCIÓN PÚBLICA

SECRETARÍA DE ESTADO DE HACIENDA

DIRECCIÓN GENERAL DEL CATASTRO

CONSULTA DESCRIPTIVA Y GRÁFICA DE DATOS CATASTRALES DE BIEN INMUEBLE

Referencia catastral: 28091A014000500000TB

DATOS DESCRIPTIVOS DEL INMUEBLE

Localización:

Polígono 14 Parcela 50
LA JARA. MORATA DE TAJUÑA [MADRID]

Clase: RÚSTICO

Uso principal: Agrario

Superficie construida:

Año construcción:

Cultivo

Subparcela	Cultivo/aprovechamiento	Intensidad Productiva	Superficie m ²
0	O- Olivos secano	03	15,839

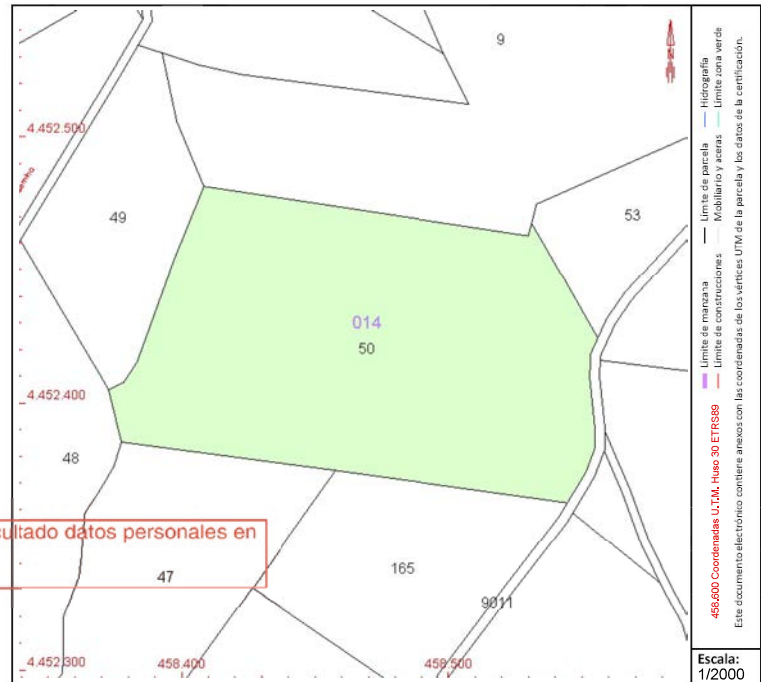
Este documento es copia original firmado. Se han ocultado datos personales en aplicación de la normativa vigente

PARCELA

Superficie gráfica: 15,839 m²

Participación del inmueble: 100,00 %

Tipo:



Este documento no es una certificación catastral, pero sus datos pueden ser verificados a través del "Acceso a datos catastrales no protegidos de la SEC"

Viernes, 14 de Abril de 2023



GOBIERNO DE ESPAÑA

MINISTERIO DE HACIENDA Y FUNCIÓN PÚBLICA

SECRETARÍA DE ESTADO DE HACIENDA

DIRECCIÓN GENERAL DEL CATASTRO

CONSULTA DESCRIPTIVA Y GRÁFICA DE DATOS CATASTRALES DE BIEN INMUEBLE

Referencia catastral: 28091A014000530000TQ

DATOS DESCRIPTIVOS DEL INMUEBLE

Localización:

Polígono 14 Parcela 53
LA JARA. MORATA DE TAJUÑA [MADRID]

Clase: RÚSTICO

Uso principal: Agrario

Superficie construida:

Año construcción:

Cultivo

Subparcela	Cultivo/aprovechamiento	Intensidad Productiva	Superficie m ²
0	C- Labor o Labradío seco	00	2,817

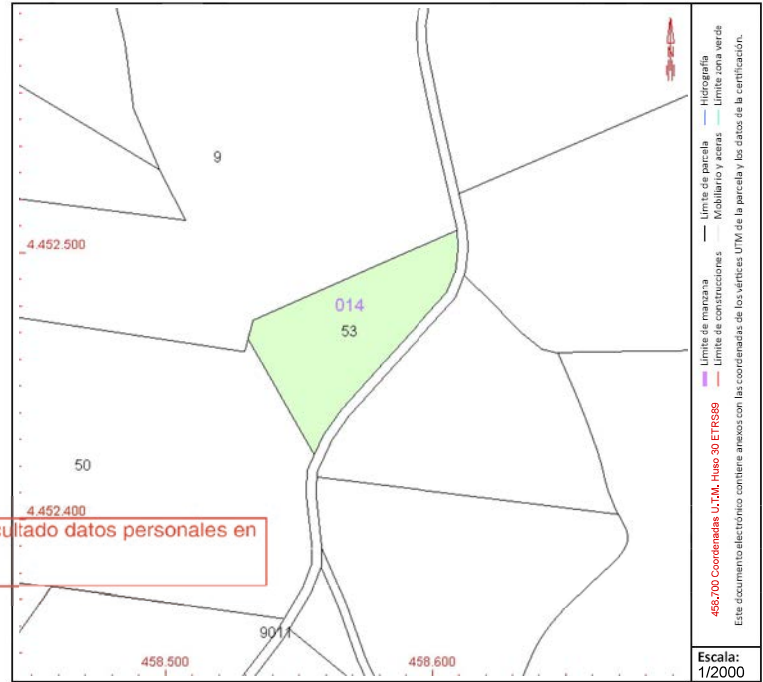
Este documento es copia original firmado. Se han ocultado datos personales en aplicación de la normativa vigente

PARCELA

Superficie gráfica: 2.817 m²

Participación del inmueble: 100,00 %

Tipo:



Este documento no es una certificación catastral, pero sus datos pueden ser verificados a través del "Acceso a datos catastrales no protegidos de la SEC"

Martes, 16 de Mayo de 2023



GOBIERNO DE ESPAÑA

MINISTERIO DE HACIENDA Y FUNCIÓN PÚBLICA

SECRETARÍA DE ESTADO DE HACIENDA

DIRECCIÓN GENERAL DEL CATASTRO

CONSULTA DESCRIPTIVA Y GRÁFICA DE DATOS CATASTRALES DE BIEN INMUEBLE

Referencia catastral: 28091A014000540000TP

DATOS DESCRIPTIVOS DEL INMUEBLE

Localización:

Polígono 14 Parcela 54
LAS CARABINAS. MORATA DE TAJUÑA [MADRID]

Clase: RÚSTICO

Uso principal: Agrario

Superficie construida:

Año construcción:

Cultivo

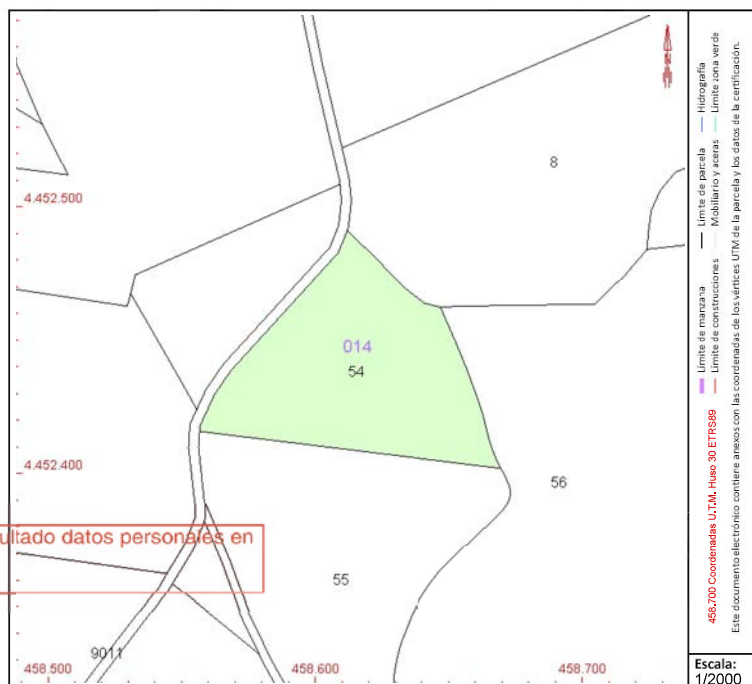
Subparcela	Cultivo/aprovechamiento	Intensidad Productiva	Superficie m ²
0	C- Labor o Labradío secoano	00	5.422

PARCELA

Superficie gráfica: 5.422 m²

Participación del inmueble: 100,00 %

Tipo:



Este documento no es una certificación catastral, pero sus datos pueden ser verificados a través del "Acceso a datos catastrales no protegidos de la SEC"

Viernes, 14 de Abril de 2023

CONSULTA DESCRIPTIVA Y GRÁFICA DE DATOS CATASTRALES DE BIEN INMUEBLE

Referencia catastral: 28091A014000550000TL

DATOS DESCRIPTIVOS DEL INMUEBLE

Localización:

Polígono 14 Parcela 55
LAS CARABINAS. MORATA DE TAJUÑA [MADRID]

Clase: RÚSTICO

Uso principal: Agrario

Superficie construida:

Año construcción:

Cultivo

Subparcela	Cultivo/aprovechamiento	Intensidad Productiva	Superficie m ²
0	O- Olivos secano	03	8,658

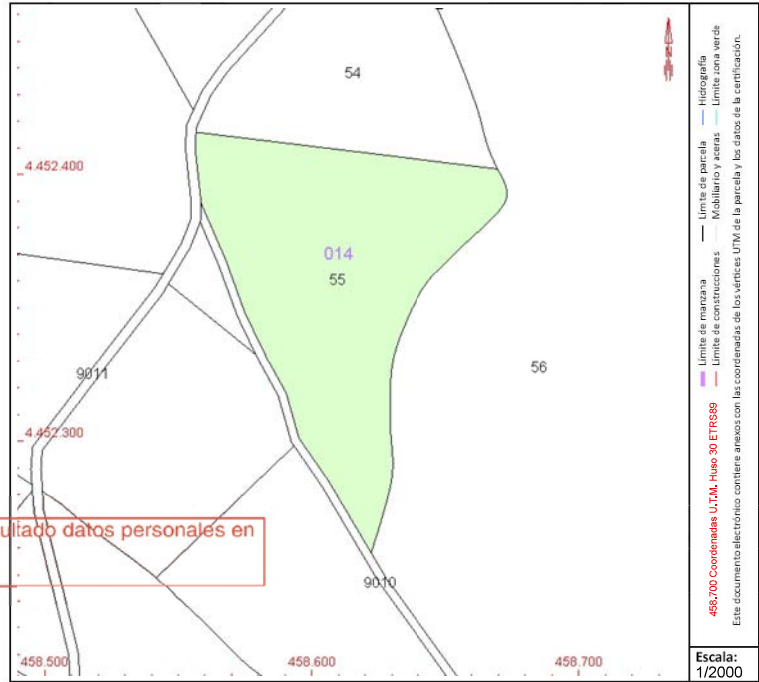
Este documento es copia original firmado. Se han ocultado datos personales en aplicación de la normativa vigente

PARCELA

Superficie gráfica: 8.658 m2

Participación del inmueble: 100,00 %

Tipo:



Este documento no es una certificación catastral, pero sus datos pueden ser verificados a través del "Acceso a datos catastrales no protegidos de la SEC"

Viernes, 14 de Abril de 2023



GOBIERNO DE ESPAÑA

MINISTERIO DE HACIENDA Y FUNCIÓN PÚBLICA

SECRETARÍA DE ESTADO DE HACIENDA

DIRECCIÓN GENERAL DEL CATASTRO

CONSULTA DESCRIPTIVA Y GRÁFICA DE DATOS CATASTRALES DE BIEN INMUEBLE

Referencia catastral: 28091A014000560000TT

DATOS DESCRIPTIVOS DEL INMUEBLE

Localización:

Polígono 14 Parcela 56
LAS CARABINAS. MORATA DE TAJUÑA [MADRID]

Clase: RÚSTICO

Uso principal: Agrario

Superficie construida:

Año construcción:

Cultivo

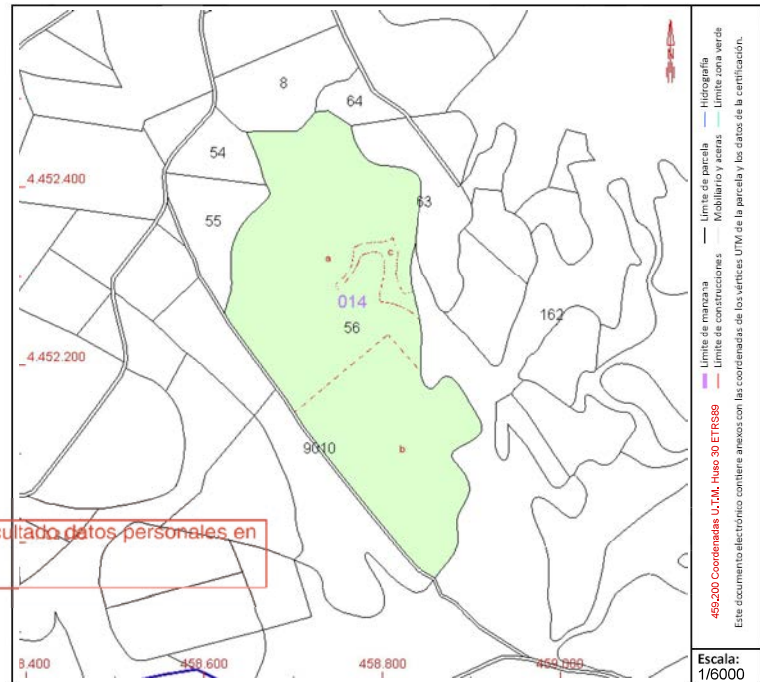
Subparcela	Cultivo/aprovechamiento	Intensidad Productiva	Superficie m ²
a	C- Labor o Labradío secoano	00	48.566
b	O- Olivos secoano	03	30.311
c	E- Pastos	00	2.259

PARCELA

Superficie gráfica: 81.136 m²

Participación del inmueble: 100,00 %

Tipo:



Este documento no es una certificación catastral, pero sus datos pueden ser verificados a través del "Acceso a datos catastrales no protegidos de la SEC"

Viernes, 14 de Abril de 2023



GOBIERNO DE ESPAÑA

MINISTERIO DE HACIENDA Y FUNCIÓN PÚBLICA

SECRETARÍA DE ESTADO DE HACIENDA

DIRECCIÓN GENERAL DEL CATASTRO

CONSULTA DESCRIPTIVA Y GRÁFICA DE DATOS CATASTRALES DE BIEN INMUEBLE

Referencia catastral: 28091A014000640000TR

DATOS DESCRIPTIVOS DEL INMUEBLE

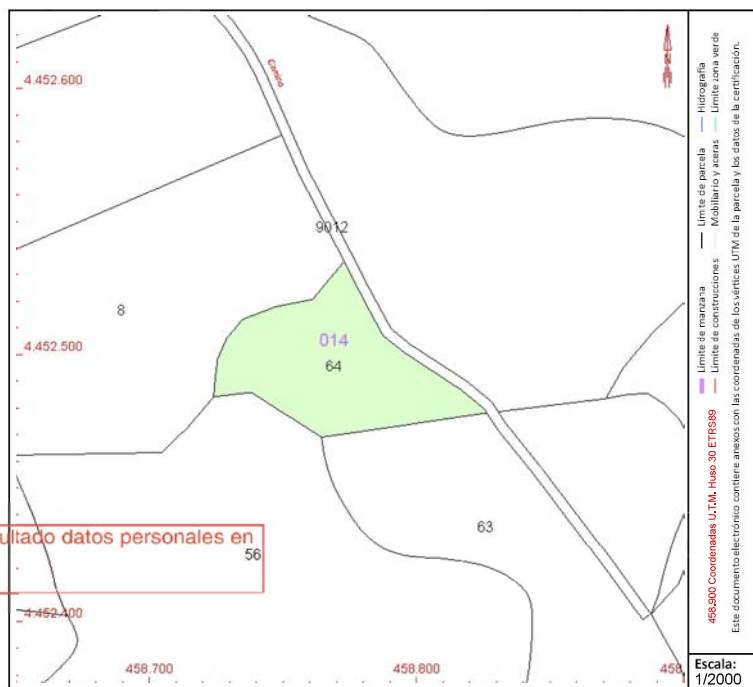
Localización:
Polígono 14 Parcela 64
LAS CARABINAS. MORATA DE TAJUÑA [MADRID]

Clase: RÚSTICO
Uso principal: Agrario
Superficie construida:
Año construcción:

Subparcela	Cultivo/aprovechamiento	Intensidad Productiva	Superficie m ²
0	E- Pastos	00	3.313

PARCELA

Superficie gráfica: 3.313 m²
Participación del inmueble: 100,00 %
Tipo:





GOBIERNO DE ESPAÑA

MINISTERIO DE HACIENDA Y FUNCIÓN PÚBLICA

SECRETARÍA DE ESTADO DE HACIENDA

DIRECCIÓN GENERAL DEL CATASTRO

CONSULTA DESCRIPTIVA Y GRÁFICA DE DATOS CATASTRALES DE BIEN INMUEBLE

Referencia catastral: 28091A014000650000TD

DATOS DESCRIPTIVOS DEL INMUEBLE

Localización:

Polígono 14 Parcela 65
LAS CARABINAS. MORATA DE TAJUÑA [MADRID]

Clase: RÚSTICO

Uso principal: Agrario

Superficie construida:

Año construcción:

Cultivo

Subparcela	Cultivo/aprovechamiento	Intensidad Productiva	Superficie m ²
0	E- Pastos	00	14.824

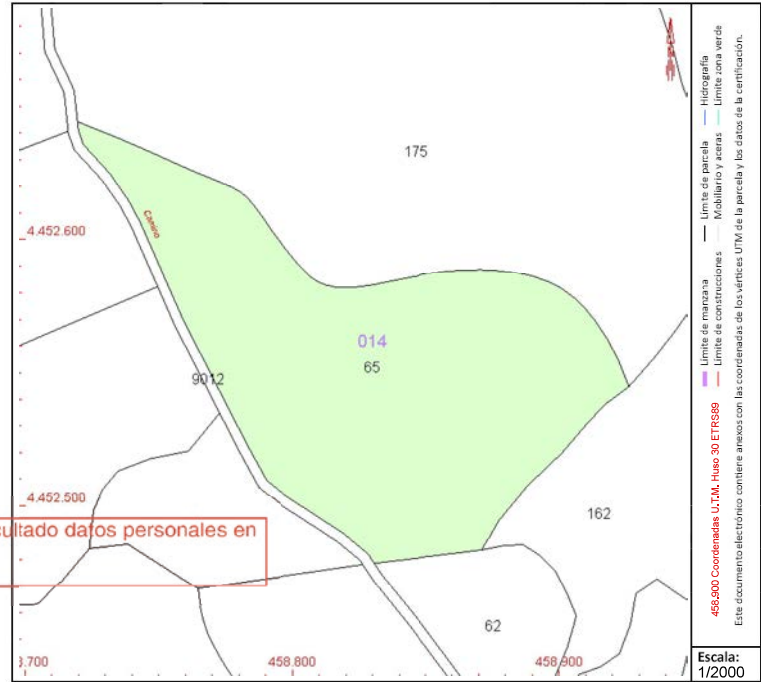
Este documento es copia original firmado. Se han ocultado datos personales en aplicación de la normativa vigente

PARCELA

Superficie gráfica: 14.824 m²

Participación del inmueble: 100,00 %

Tipo:



Este documento no es una certificación catastral, pero sus datos pueden ser verificados a través del "Acceso a datos catastrales no protegidos de la SEC"



GOBIERNO DE ESPAÑA

MINISTERIO DE HACIENDA Y FUNCIÓN PÚBLICA

SECRETARÍA DE ESTADO DE HACIENDA

DIRECCIÓN GENERAL DEL CATASTRO

CONSULTA DESCRIPTIVA Y GRÁFICA DE DATOS CATASTRALES DE BIEN INMUEBLE

Referencia catastral: 28091A014000680000TJ

DATOS DESCRIPTIVOS DEL INMUEBLE

Localización:

Polígono 14 Parcela 68
CASAS ALTAS, MORATA DE TAJUÑA [MADRID]

Clase: RÚSTICO

Uso principal: Agrario

Superficie construida:

Año construcción:

Cultivo

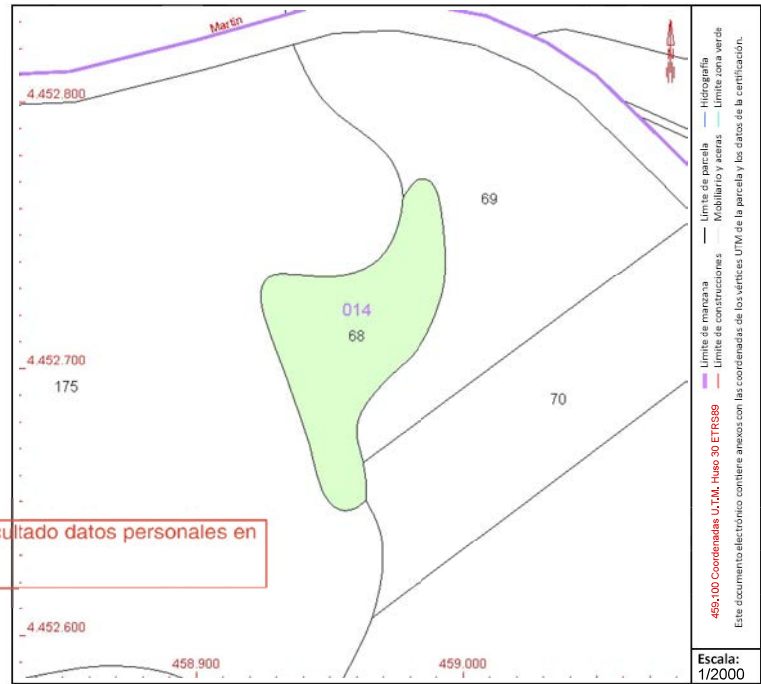
Subparcela	Cultivo/aprovechamiento	Intensidad Productiva	Superficie m ²
0	O- Olivos secano	03	3.942

PARCELA

Superficie gráfica: 3.942 m²

Participación del inmueble: 100,00 %

Tipo:



Este documento no es una certificación catastral, pero sus datos pueden ser verificados a través del "Acceso a datos catastrales no protegidos de la SEC"

Viernes, 14 de Abril de 2023



GOBIERNO DE ESPAÑA

MINISTERIO DE HACIENDA Y FUNCIÓN PÚBLICA

SECRETARÍA DE ESTADO DE HACIENDA

DIRECCIÓN GENERAL DEL CATASTRO

CONSULTA DESCRIPTIVA Y GRÁFICA DE DATOS CATASTRALES DE BIEN INMUEBLE

Referencia catastral: 28091A014000690000TE

DATOS DESCRIPTIVOS DEL INMUEBLE

Localización:
Polígono 14 Parcela 69
CASAS ALTAS. MORATA DE TAJUÑA [MADRID]

Clase: RÚSTICO
Uso principal: Agrario
Superficie construida:
Año construcción:

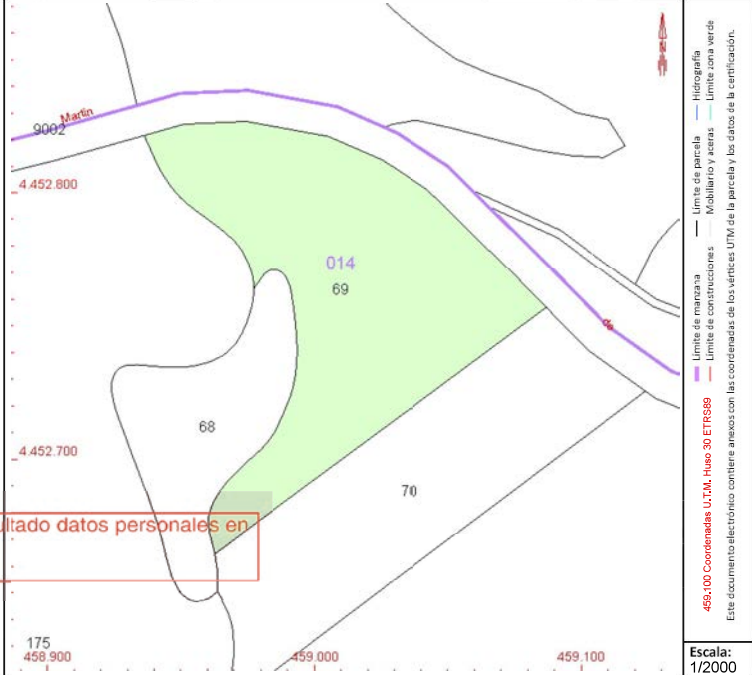
Cultivo

Subparcela	Cultivo/aprovechamiento	Intensidad Productiva	Superficie m ²
0	E- Pastos	00	10.161

Este documento es copia original firmado. Se han ocultado datos personales en aplicación de la normativa vigente

PARCELA

Superficie gráfica: 10.161 m²
Participación del inmueble: 100,00 %
Tipo:



Este documento no es una certificación catastral, pero sus datos pueden ser verificados a través del "Acceso a datos catastrales no protegidos de la SEC"



GOBIERNO DE ESPAÑA

MINISTERIO DE HACIENDA Y FUNCIÓN PÚBLICA

SECRETARÍA DE ESTADO DE HACIENDA

DIRECCIÓN GENERAL DEL CATASTRO

CONSULTA DESCRIPTIVA Y GRÁFICA DE DATOS CATASTRALES DE BIEN INMUEBLE

Referencia catastral: 28091A014001650000TJ

DATOS DESCRIPTIVOS DEL INMUEBLE

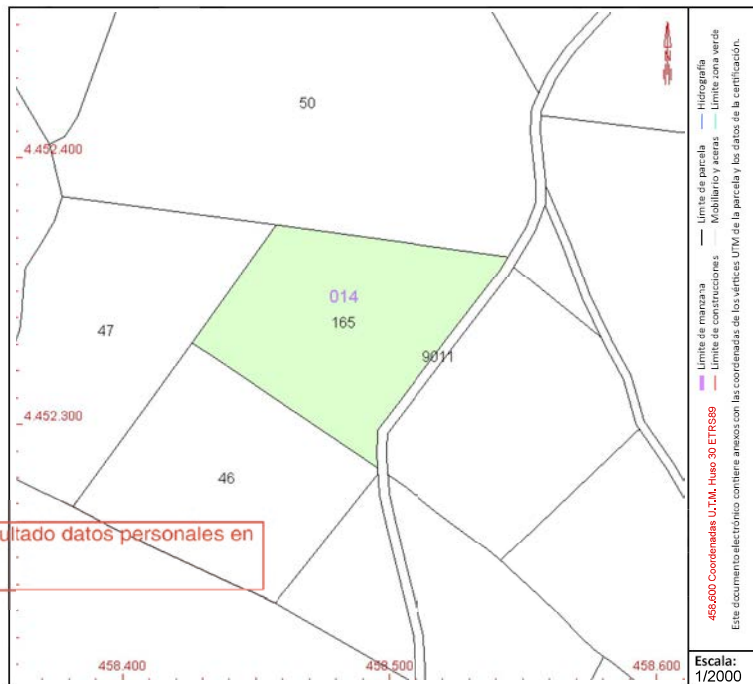
Localización:
Polígono 14 Parcela 165
CASAS ALTAS. MORATA DE TAJUÑA [MADRID]

Clase: RÚSTICO
Uso principal: Agrario
Superficie construida:
Año construcción:

Subparcela	Cultivo/aprovechamiento	Intensidad Productiva	Superficie m ²
0	C- Labor o Labradío secoano	00	5,662

PARCELA

Superficie gráfica: 5.662 m²
Participación del inmueble: 100,00 %
Tipo:



Este documento no es una certificación catastral, pero sus datos pueden ser verificados a través del "Acceso a datos catastrales no protegidos de la SEC"



GOBIERNO DE ESPAÑA

MINISTERIO DE HACIENDA Y FUNCIÓN PÚBLICA

SECRETARÍA DE ESTADO DE HACIENDA

DIRECCIÓN GENERAL DEL CATASTRO

CONSULTA DESCRIPTIVA Y GRÁFICA DE DATOS CATASTRALES DE BIEN INMUEBLE

Referencia catastral: 28091A014001670000TS

DATOS DESCRIPTIVOS DEL INMUEBLE

Localización:

Polígono 14 Parcela 167
CASAS ALTAS. MORATA DE TAJUÑA [MADRID]

Clase: RÚSTICO

Uso principal: Agrario

Superficie construida:

Año construcción:

Cultivo

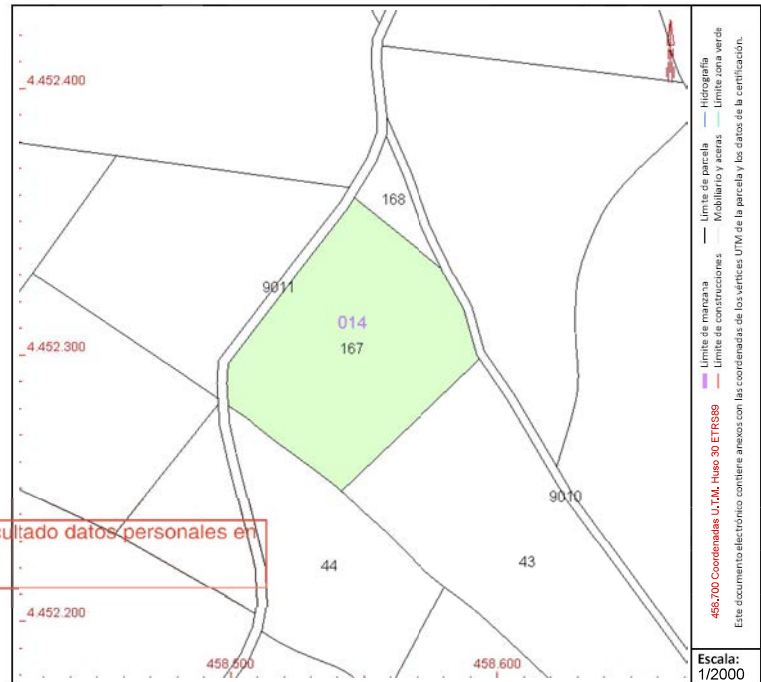
Subparcela	Cultivo/aprovechamiento	Intensidad Productiva	Superficie m ²
0	C- Labor o Labradío secoano	00	5.877

PARCELA

Superficie gráfica: 5.877 m²

Participación del inmueble: 100,00 %

Tipo:



Este documento es copia original firmado. Se han ocultado datos personales en aplicación de la normativa vigente

Este documento no es una certificación catastral, pero sus datos pueden ser verificados a través del "Acceso a datos catastrales no protegidos de la SEC"

Viernes, 14 de Abril de 2023



GOBIERNO DE ESPAÑA

MINISTERIO DE HACIENDA Y FUNCIÓN PÚBLICA

SECRETARÍA DE ESTADO DE HACIENDA

DIRECCIÓN GENERAL DEL CATASTRO

CONSULTA DESCRIPTIVA Y GRÁFICA DE DATOS CATASTRALES DE BIEN INMUEBLE

Referencia catastral: 28091A014001680000TZ

DATOS DESCRIPTIVOS DEL INMUEBLE

Localización:

Polígono 14 Parcela 168
CASAS ALTAS. MORATA DE TAJUÑA [MADRID]

Clase: RÚSTICO

Uso principal: Agrario

Superficie construida:

Año construcción:

Cultivo

Subparcela	Cultivo/aprovechamiento	Intensidad Productiva	Superficie m ²
0	C- Labor o Labradío secoano	00	508

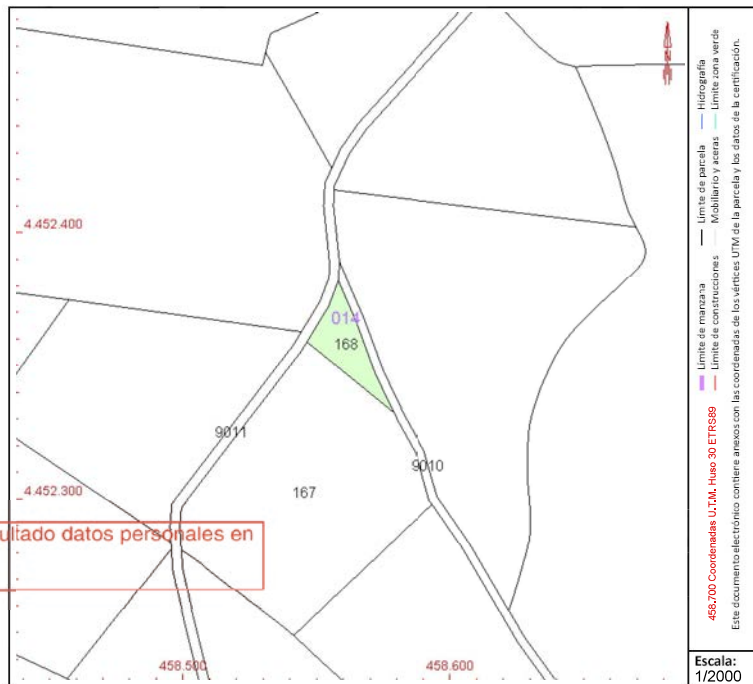
Este documento es copia original firmado. Se han ocultado datos personales en aplicación de la normativa vigente

PARCELA

Superficie gráfica: 508 m2

Participación del inmueble: 100,00 %

Tipo:



Este documento no es una certificación catastral, pero sus datos pueden ser verificados a través del "Acceso a datos catastrales no protegidos de la SEC"

Viernes , 14 de Abril de 2023



GOBIERNO DE ESPAÑA

MINISTERIO DE HACIENDA Y FUNCIÓN PÚBLICA

SECRETARÍA DE ESTADO DE HACIENDA

DIRECCIÓN GENERAL DEL CATASTRO

CONSULTA DESCRIPTIVA Y GRÁFICA DE DATOS CATASTRALES DE BIEN INMUEBLE

Referencia catastral: 28091A014001720000TU

DATOS DESCRIPTIVOS DEL INMUEBLE

Localización:

Polígono 14 Parcela 172
LA JARA. MORATA DE TAJUÑA [MADRID]

Clase: RÚSTICO

Uso principal: Agrario

Superficie construida:

Año construcción:

Cultivo

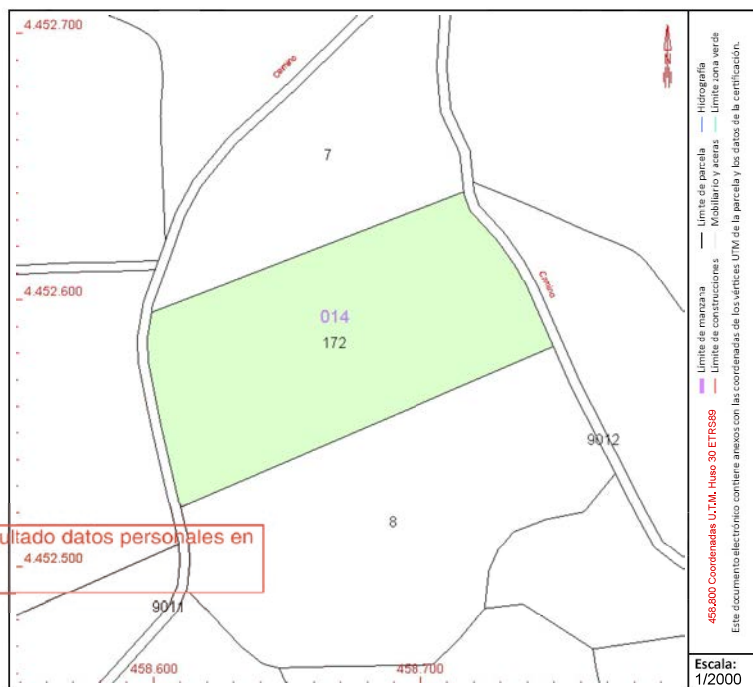
Subparcela	Cultivo/aprovechamiento	Intensidad Productiva	Superficie m ²
0	O- Olivos secoano	03	9.820

PARCELA

Superficie gráfica: 9.820 m²

Participación del inmueble: 100,00 %

Tipo:



Este documento no es una certificación catastral, pero sus datos pueden ser verificados a través del "Acceso a datos catastrales no protegidos de la SEC"

Martes , 16 de Mayo de 2023



GOBIERNO DE ESPAÑA

MINISTERIO DE HACIENDA Y FUNCIÓN PÚBLICA

SECRETARÍA DE ESTADO DE HACIENDA

DIRECCIÓN GENERAL DEL CATASTRO

CONSULTA DESCRIPTIVA Y GRÁFICA DE DATOS CATASTRALES DE BIEN INMUEBLE

Referencia catastral: 28091A014001750000TA

DATOS DESCRIPTIVOS DEL INMUEBLE

Localización:

Polígono 14 Parcela 175
LAS CARABINAS. MORATA DE TAJUÑA [MADRID]

Clase: RÚSTICO

Uso principal: Agrario

Superficie construida:

Año construcción:

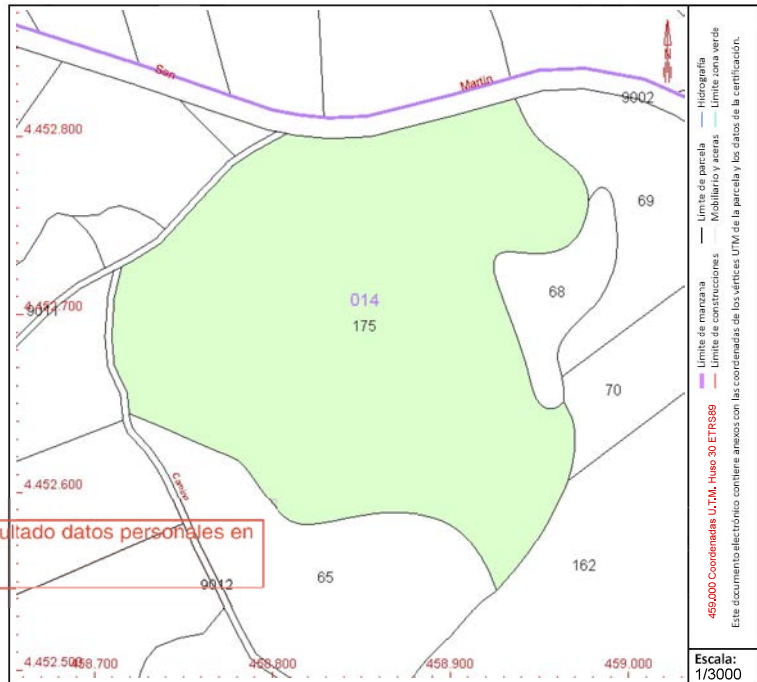
Cultivo

Subparcela	Cultivo/aprovechamiento	Intensidad Productiva	Superficie m ²

Este documento es copia original firmado. Se han ocultado datos personales en aplicación de la normativa vigente

PARCELA

Superficie gráfica: 46.879 m²
Participación del inmueble: 100,00 %
Tipo:



Este documento no es una certificación catastral, pero sus datos pueden ser verificados a través del "Acceso a datos catastrales no protegidos de la SEC"

CONSULTA DESCRIPTIVA Y GRÁFICA DE DATOS CATASTRALES DE BIEN INMUEBLE

Referencia catastral: 28091A014090020000TZ

DATOS DESCRIPTIVOS DEL INMUEBLE

Localización:

Polígono 14 Parcela 9002
CR S MARTIN LA VEGA. MORATA DE TAJUÑA [MADRID]

Clase: RÚSTICO

Uso principal: Agrario

Superficie construida:

Año construcción:

Cultivo

Subparcela	Cultivo/aprovechamiento	Intensidad Productiva	Superficie m ²
0	VT Vía de comunicación de dominio público	00	29,964

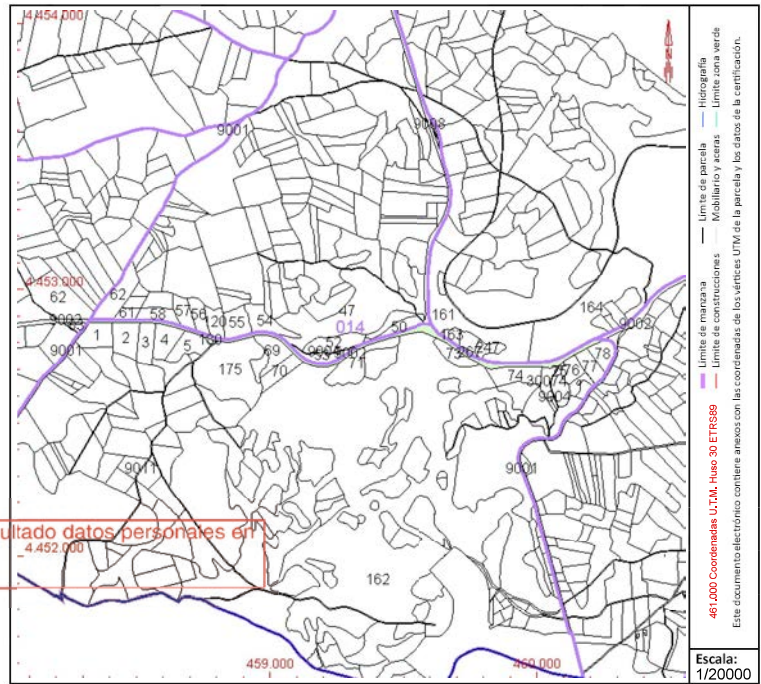
Este documento es copia original firmado. Se han ocultado datos personales en aplicación de la normativa vigente

PARCELA

Superficie gráfica: 29.885 m²

Participación del inmueble: 100,00 %

Tipo:



Este documento no es una certificación catastral, pero sus datos pueden ser verificados a través del "Acceso a datos catastrales no protegidos de la SEC"

Viernes , 14 de Abril de 2023



GOBIERNO DE ESPAÑA

MINISTERIO DE HACIENDA Y FUNCIÓN PÚBLICA

SECRETARÍA DE ESTADO DE HACIENDA

DIRECCIÓN GENERAL DEL Catastro

CONSULTA DESCRIPTIVA Y GRÁFICA DE DATOS CATASTRALES DE BIEN INMUEBLE

Referencia catastral: 28091A014090100000TB

DATOS DESCRIPTIVOS DEL INMUEBLE

Localización:
Polígono 14 Parcela 9010
CAMINO. MORATA DE TAJUÑA [MADRID]

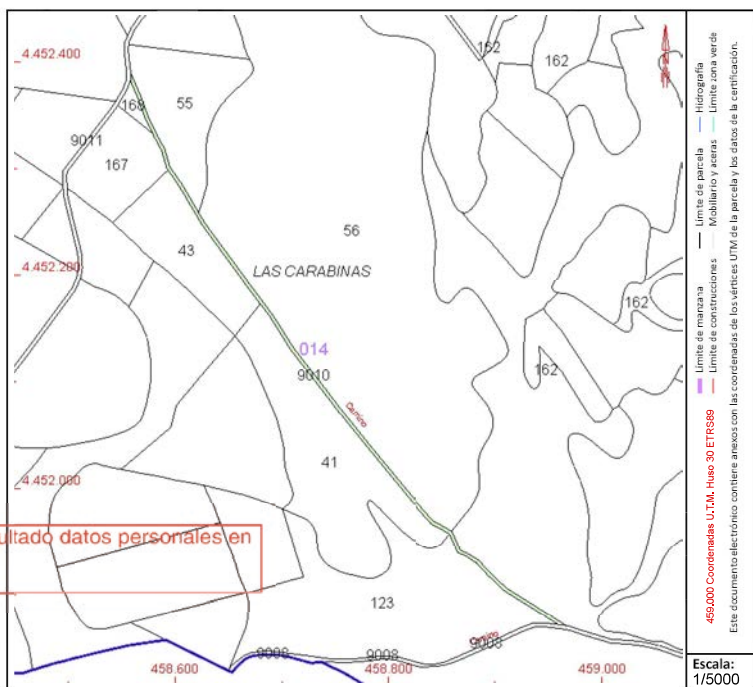
Clase: RÚSTICO
Uso principal: Agrario
Superficie construida:
Año construcción:

Subparcela	Cultivo/aprovechamiento	Intensidad Productiva	Superficie m ²
0	VT Vía de comunicación de dominio público	00	2.103

Este documento es copia original firmado. Se han ocultado datos personales en aplicación de la normativa vigente

PARCELA

Superficie gráfica: 2.103 m²
Participación del inmueble: 100,00 %
Tipo:



Este documento no es una certificación catastral, pero sus datos pueden ser verificados a través del "Acceso a datos catastrales no protegidos de la SEC"

CONSULTA DESCRIPTIVA Y GRÁFICA DE DATOS CATASTRALES DE BIEN INMUEBLE

Referencia catastral: 28091A014090110000TY

DATOS DESCRIPTIVOS DEL INMUEBLE

Localización:

Polígono 14 Parcela 9011
CAMINO. MORATA DE TAJUÑA [MADRID]

Clase: RÚSTICO

Uso principal: Agrario

Superficie construida:

Año construcción:

Cultivo

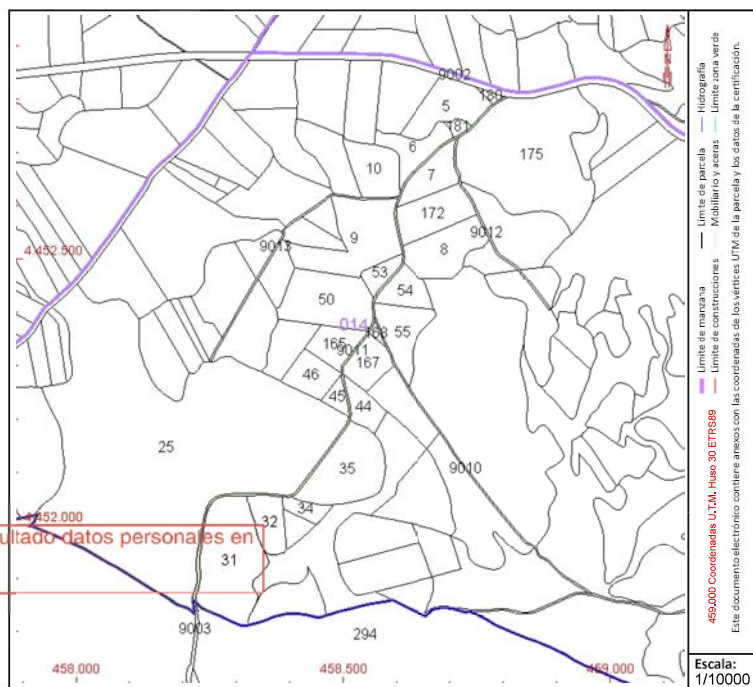
Subparcela	Cultivo/aprovechamiento	Intensidad Productiva	Superficie m ²
0	VT Vía de comunicación de dominio público	00	4.937

PARCELA

Superficie gráfica: 4.936 m²

Participación del inmueble: 100,00 %

Tipo:



Este documento no es una certificación catastral, pero sus datos pueden ser verificados a través del "Acceso a datos catastrales no protegidos de la SEC"



GOBIERNO DE ESPAÑA

MINISTERIO DE HACIENDA Y FUNCIÓN PÚBLICA

SECRETARÍA DE ESTADO DE HACIENDA

DIRECCIÓN GENERAL DEL Catastro

CONSULTA DESCRIPTIVA Y GRÁFICA DE DATOS CATASTRALES DE BIEN INMUEBLE

Referencia catastral: 28091A014090120000TG

DATOS DESCRIPTIVOS DEL INMUEBLE

Localización:

Polígono 14 Parcela 9012
CAMINO. MORATA DE TAJUÑA [MADRID]

Clase: RÚSTICO

Uso principal: Agrario

Superficie construida:

Año construcción:

Cultivo

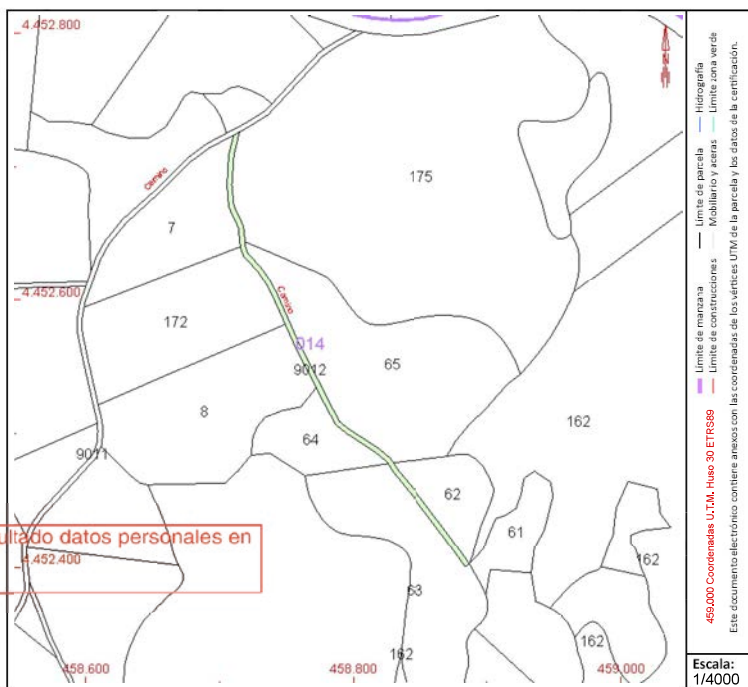
Subparcela	Cultivo/aprovechamiento	Intensidad Productiva	Superficie m ²
------------	-------------------------	-----------------------	---------------------------

PARCELA

Superficie gráfica: 1.460 m2

Participación del inmueble: 100,00 %

Tipo:



Este documento es copia original firmado. Se han ocultado datos personales en aplicación de la normativa vigente

Este documento no es una certificación catastral, pero sus datos pueden ser verificados a través del "Acceso a datos catastrales no protegidos de la SEC"

Viernes, 14 de Abril de 2023



GOBIERNO DE ESPAÑA

MINISTERIO DE HACIENDA Y FUNCIÓN PÚBLICA

SECRETARÍA DE ESTADO DE HACIENDA

DIRECCIÓN GENERAL DEL CATASTRO

CONSULTA DESCRIPTIVA Y GRÁFICA DE DATOS CATASTRALES DE BIEN INMUEBLE

Referencia catastral: 28091A015000010000TT

DATOS DESCRIPTIVOS DEL INMUEBLE

Localización:

Polígono 15 Parcela 1
TREINTA. MORATA DE TAJUÑA [MADRID]

Clase: RÚSTICO

Uso principal: Agrario

Superficie construida:

Año construcción:

Cultivo

Subparcela	Cultivo/aprovechamiento	Intensidad Productiva	Superficie m ²
0	O- Olivos secano	03	5.382

Este documento es copia original firmado. Se han ocultado datos personales en aplicación de la normativa vigente

PARCELA

Superficie gráfica: 5.382 m²

Participación del inmueble: 100,00 %

Tipo:



Este documento no es una certificación catastral, pero sus datos pueden ser verificados a través del "Acceso a datos catastrales no protegidos de la SEC"

Viernes , 14 de Abril de 2023



GOBIERNO DE ESPAÑA

MINISTERIO DE HACIENDA Y FUNCIÓN PÚBLICA

SECRETARÍA DE ESTADO DE HACIENDA

DIRECCIÓN GENERAL DEL CATASTRO

CONSULTA DESCRIPTIVA Y GRÁFICA DE DATOS CATASTRALES DE BIEN INMUEBLE

Referencia catastral: 28091A015000020000TF

DATOS DESCRIPTIVOS DEL INMUEBLE

Localización:

Polígono 15 Parcela 2
TREINTA. MORATA DE TAJUÑA [MADRID]

Clase: RÚSTICO

Uso principal: Agrario

Superficie construida:

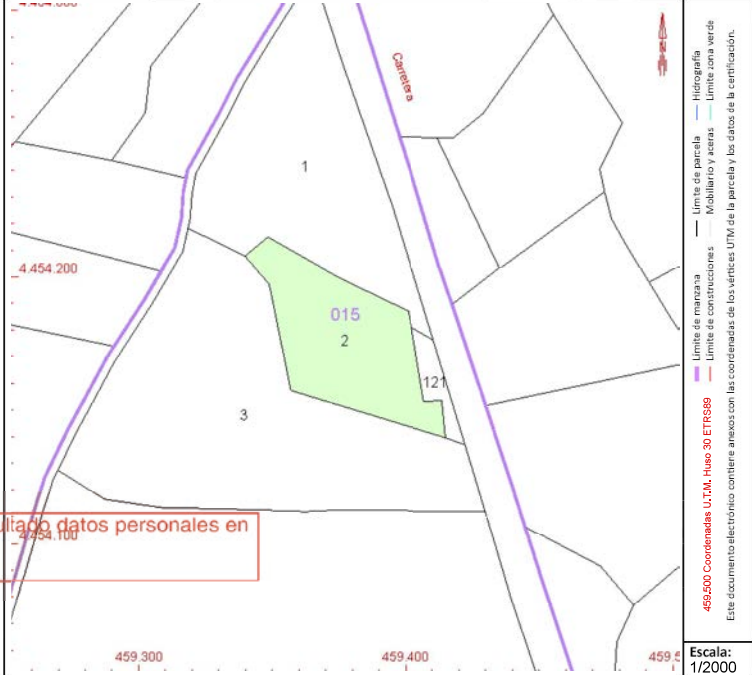
Año construcción:

Cultivo

Subparcela	Cultivo/aprovechamiento	Intensidad Productiva	Superficie m²
0	O- Olivos secano	03	2.699

PARCELA

Superficie gráfica: 2.699 m2
Participación del inmueble: 100,00 %
Tipo:



Este documento es copia original firmado. Se han ocultado datos personales en aplicación de la normativa vigente

Este documento no es una certificación catastral, pero sus datos pueden ser verificados a través del "Acceso a datos catastrales no protegidos de la SEC"

CONSULTA DESCRIPTIVA Y GRÁFICA DE DATOS CATASTRALES DE BIEN INMUEBLE

Referencia catastral: 28091A015000030000TM

DATOS DESCRIPTIVOS DEL INMUEBLE

Localización:
Polígono 15 Parcela 3
TREINTA. MORATA DE TAJUÑA [MADRID]

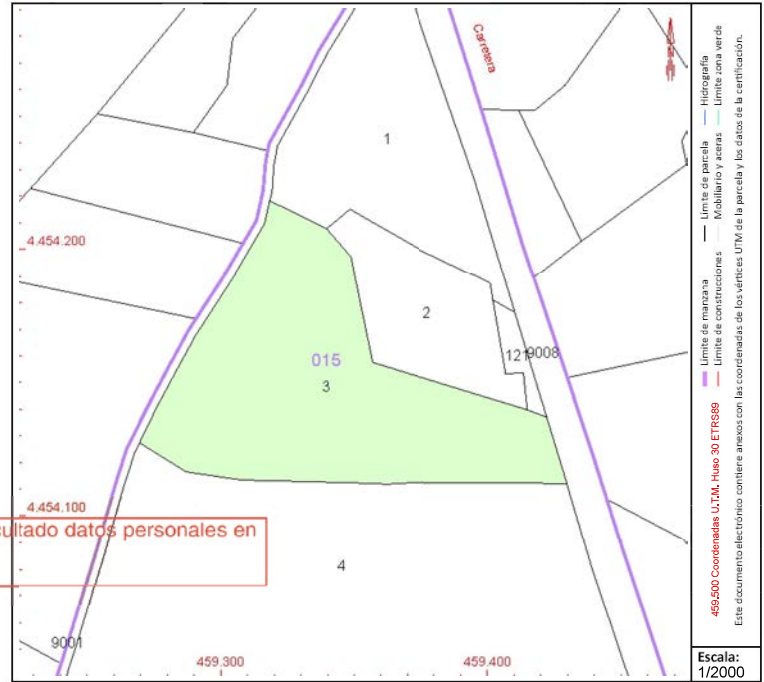
Clase: RÚSTICO
Uso principal: Agrario
Superficie construida:
Año construcción:

Cultivo

Subparcela	Cultivo/aprovechamiento	Intensidad Productiva	Superficie m²
0	O- Olivos secoano	03	8,506

PARCELA

Superficie gráfica: 8.506 m2
Participación del inmueble: 100,00 %
Tipo:



Este documento es copia original firmado. Se han ocultado datos personales en aplicación de la normativa vigente

Este documento no es una certificación catastral, pero sus datos pueden ser verificados a través del "Acceso a datos catastrales no protegidos de la SEC"

CONSULTA DESCRIPTIVA Y GRÁFICA DE DATOS CATASTRALES DE BIEN INMUEBLE

Referencia catastral: 28091A015000040000TO

DATOS DESCRIPTIVOS DEL INMUEBLE

Localización:
Polígono 15 Parcela 4
TREINTA. MORATA DE TAJUÑA [MADRID]

Clase: RÚSTICO
Uso principal: Agrario
Superficie construida: 882 m²
Año construcción: 1970

Construcción

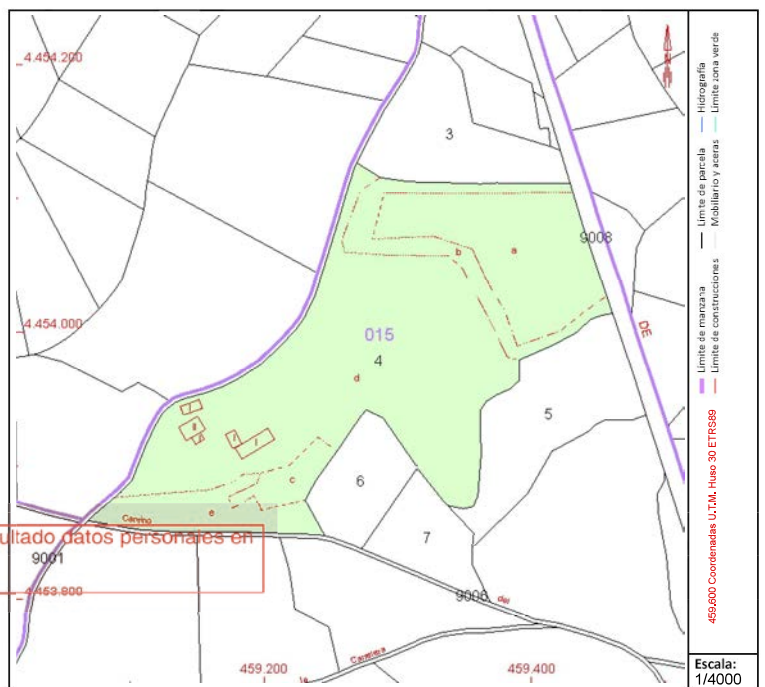
Destino	Escalera / Planta / Puerta	Superficie m ²
VIVIENDA	/00/01	235
VIVIENDA	/01/01	189
AGRARIO	/00/02	100
AGRARIO	/00/03	87
AGRARIO	/00/04	271

Cultivo

Subparcela	Cultivo/aprovechamiento	Intensidad Productiva	Superficie m ²
a	E- Pastos	00	10,706
b	O- Olivos seco	02	4,790
c	MB Monte bajo	00	1,791
d	E- Pastos	00	29,667
e	C- Labor o Labradío seco	00	4,311

PARCELA

Superficie gráfica: 51.958 m²
Participación del inmueble: 100,00 %
Tipo: Parcela construida sin división horizontal



Este documento no es una certificación catastral, pero sus datos pueden ser verificados a través del "Acceso a datos catastrales no protegidos de la SEC"



GOBIERNO DE ESPAÑA

MINISTERIO DE HACIENDA Y FUNCIÓN PÚBLICA

SECRETARÍA DE ESTADO DE HACIENDA

DIRECCIÓN GENERAL DEL CATASTRO

CONSULTA DESCRIPTIVA Y GRÁFICA DE DATOS CATASTRALES DE BIEN INMUEBLE

Referencia catastral: 28091A015000050000TK

DATOS DESCRIPTIVOS DEL INMUEBLE

Localización:

Polígono 15 Parcela 5
TREINTA. MORATA DE TAJUÑA [MADRID]

Clase: RÚSTICO

Uso principal: Agrario

Superficie construida:

Año construcción:

Cultivo

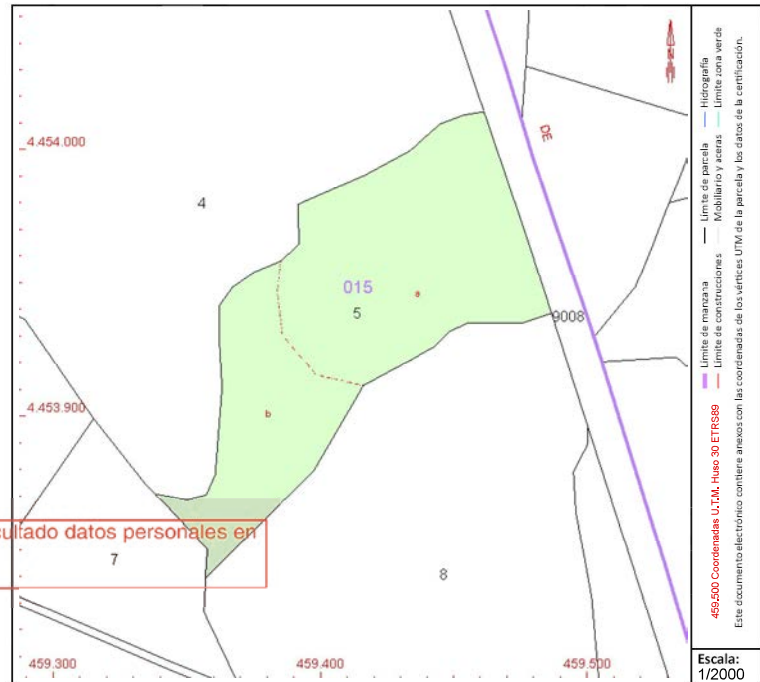
Subparcela	Cultivo/aprovechamiento	Intensidad Productiva	Superficie m ²
a	O- Olivos secano	03	6,687
b	E- Pastos	00	3,354

PARCELA

Superficie gráfica: 10,041 m²

Participación del inmueble: 100,00 %

Tipo:



Este documento es copia original firmado. Se han ocultado datos personales en aplicación de la normativa vigente

Este documento no es una certificación catastral, pero sus datos pueden ser verificados a través del "Acceso a datos catastrales no protegidos de la SEC"

Viernes, 14 de Abril de 2023



GOBIERNO DE ESPAÑA

MINISTERIO DE HACIENDA Y FUNCIÓN PÚBLICA

SECRETARÍA DE ESTADO DE HACIENDA

DIRECCIÓN GENERAL DEL Catastro

CONSULTA DESCRIPTIVA Y GRÁFICA DE DATOS CATASTRALES DE BIEN INMUEBLE

Referencia catastral: 28091A015000060000TR

DATOS DESCRIPTIVOS DEL INMUEBLE

Localización:

Polígono 15 Parcela 6
TREINTA. MORATA DE TAJUÑA [MADRID]

Clase: RÚSTICO

Uso principal: Agrario

Superficie construida:

Año construcción:

Cultivo

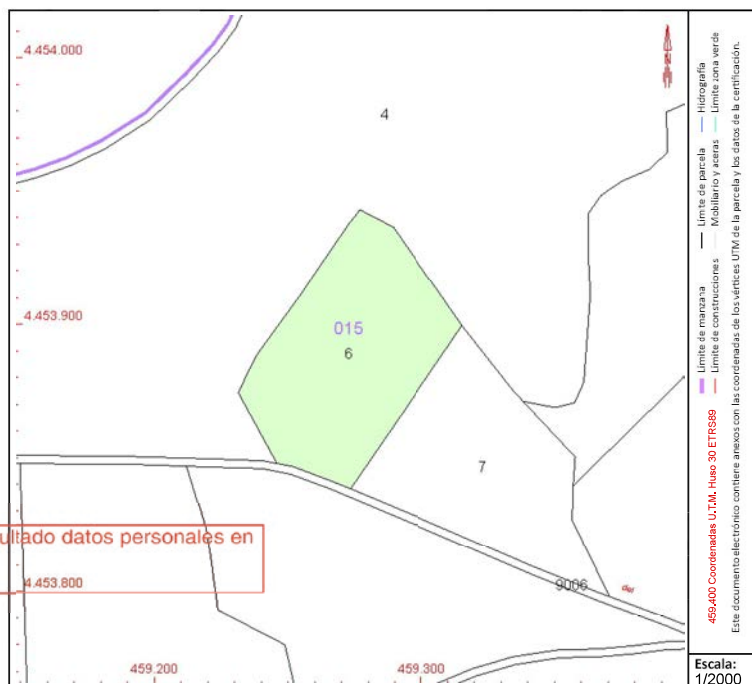
Subparcela	Cultivo/aprovechamiento	Intensidad Productiva	Superficie m ²
0	O- Olivos secano	03	4,845

PARCELA

Superficie gráfica: 4.845 m²

Participación del inmueble: 100,00 %

Tipo:



Este documento es copia original firmado. Se han ocultado datos personales en aplicación de la normativa vigente

Este documento no es una certificación catastral, pero sus datos pueden ser verificados a través del "Acceso a datos catastrales no protegidos de la SEC"

Viernes, 14 de Abril de 2023



GOBIERNO DE ESPAÑA

MINISTERIO DE HACIENDA Y FUNCIÓN PÚBLICA

SECRETARÍA DE ESTADO DE HACIENDA

DIRECCIÓN GENERAL DEL CATASTRO

CONSULTA DESCRIPTIVA Y GRÁFICA DE DATOS CATASTRALES DE BIEN INMUEBLE

Referencia catastral: 28091A015000070000TD

DATOS DESCRIPTIVOS DEL INMUEBLE

Localización:

Polígono 15 Parcela 7
TREINTA. MORATA DE TAJUÑA [MADRID]

Clase: RÚSTICO

Uso principal: Agrario

Superficie construida:

Año construcción:

Cultivo

Subparcela	Cultivo/aprovechamiento	Intensidad Productiva	Superficie m ²
0	V- Viña seco	00	4.390

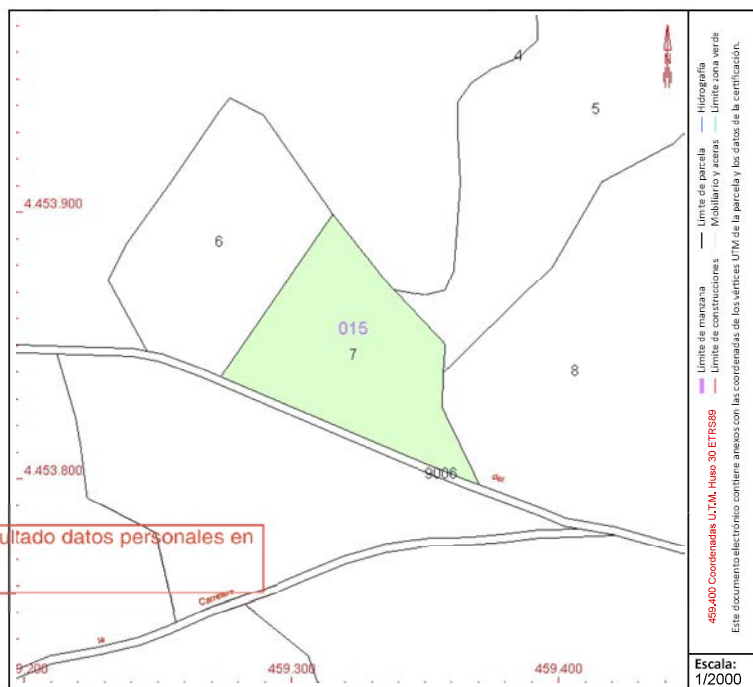
Este documento es copia original firmado. Se han ocultado datos personales en aplicación de la normativa vigente

PARCELA

Superficie gráfica: 4.390 m²

Participación del inmueble: 100,00 %

Tipo:



Este documento no es una certificación catastral, pero sus datos pueden ser verificados a través del "Acceso a datos catastrales no protegidos de la SEC"

Viernes, 14 de Abril de 2023

CONSULTA DESCRIPTIVA Y GRÁFICA DE DATOS CATASTRALES DE BIEN INMUEBLE

Referencia catastral: 28091A015000120000T1

DATOS DESCRIPTIVOS DEL INMUEBLE

Localización:
Polígono 15 Parcela 12
TREINTA. MORATA DE TAJUÑA [MADRID]

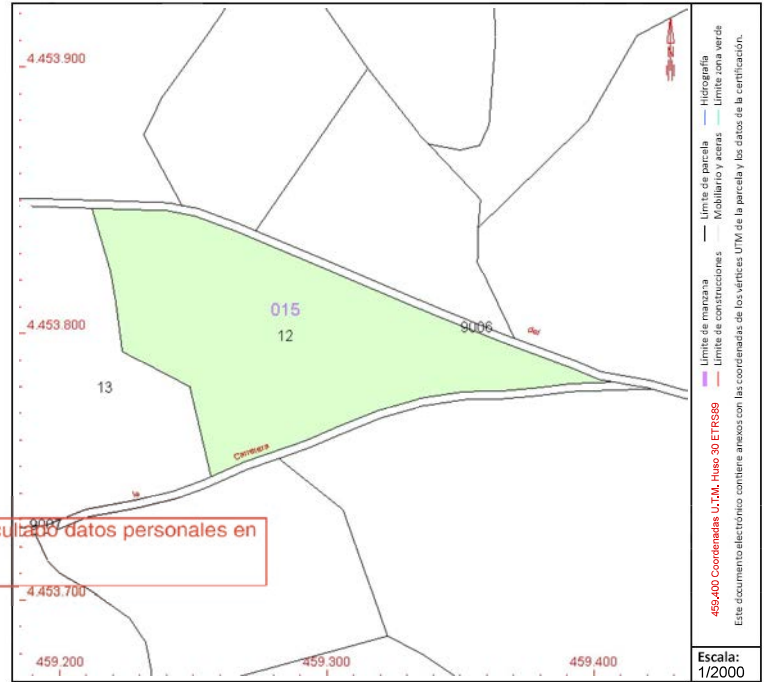
Clase: RÚSTICO
Uso principal: Agrario
Superficie construida:
Año construcción:

Subparcela	Cultivo/aprovechamiento	Intensidad Productiva	Superficie m ²
0	O- Olivos secano	03	8.505

Este documento es copia original firmado. Se han ocultado datos personales en aplicación de la normativa vigente

PARCELA

Superficie gráfica: 8.505 m²
Participación del inmueble: 100,00 %
Tipo:



Este documento no es una certificación catastral, pero sus datos pueden ser verificados a través del "Acceso a datos catastrales no protegidos de la SEC"



GOBIERNO DE ESPAÑA

MINISTERIO DE HACIENDA Y FUNCIÓN PÚBLICA

SECRETARÍA DE ESTADO DE HACIENDA

DIRECCIÓN GENERAL DEL CATASTRO

CONSULTA DESCRIPTIVA Y GRÁFICA DE DATOS CATASTRALES DE BIEN INMUEBLE

Referencia catastral: 28091A015000130000TJ

DATOS DESCRIPTIVOS DEL INMUEBLE

Localización:
Polígono 15 Parcela 13
TREINTA. MORATA DE TAJUÑA [MADRID]

Clase: RÚSTICO
Uso principal: Agrario
Superficie construida:
Año construcción:

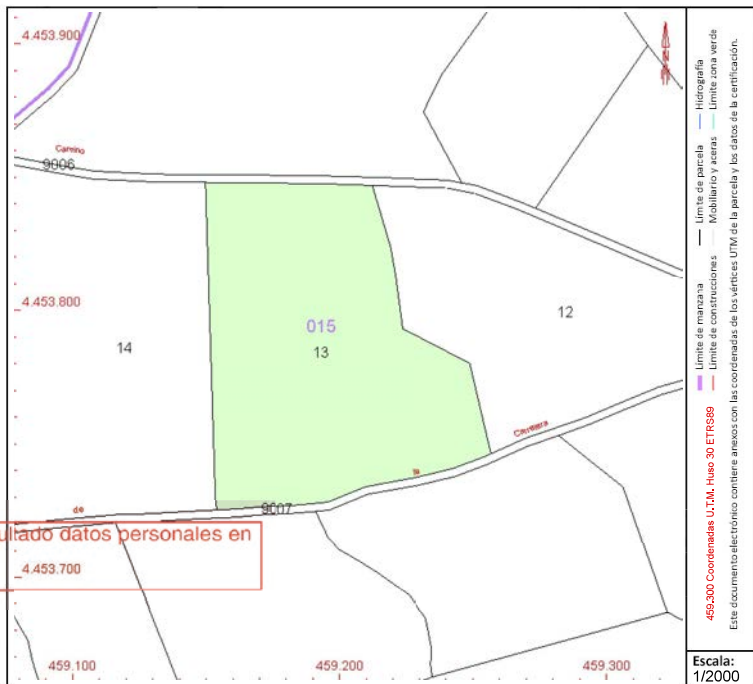
Cultivo

Subparcela	Cultivo/aprovechamiento	Intensidad Productiva	Superficie m ²
0	O- Olivos secano	03	9,586

Este documento es copia original firmado. Se han ocultado datos personales en aplicación de la normativa vigente

PARCELA

Superficie gráfica: 9,586 m²
Participación del inmueble: 100,00 %
Tipo:



Este documento no es una certificación catastral, pero sus datos pueden ser verificados a través del "Acceso a datos catastrales no protegidos de la SEC"



GOBIERNO DE ESPAÑA

MINISTERIO DE HACIENDA Y FUNCIÓN PÚBLICA

SECRETARÍA DE ESTADO DE HACIENDA

DIRECCIÓN GENERAL DEL CATASTRO

CONSULTA DESCRIPTIVA Y GRÁFICA DE DATOS CATASTRALES DE BIEN INMUEBLE

Referencia catastral: 28091A015000140000TE

DATOS DESCRIPTIVOS DEL INMUEBLE

Localización:

Polígono 15 Parcela 14
TREINTA. MORATA DE TAJUÑA [MADRID]

Clase: RÚSTICO

Uso principal: Agrario

Superficie construida:

Año construcción:

Cultivo

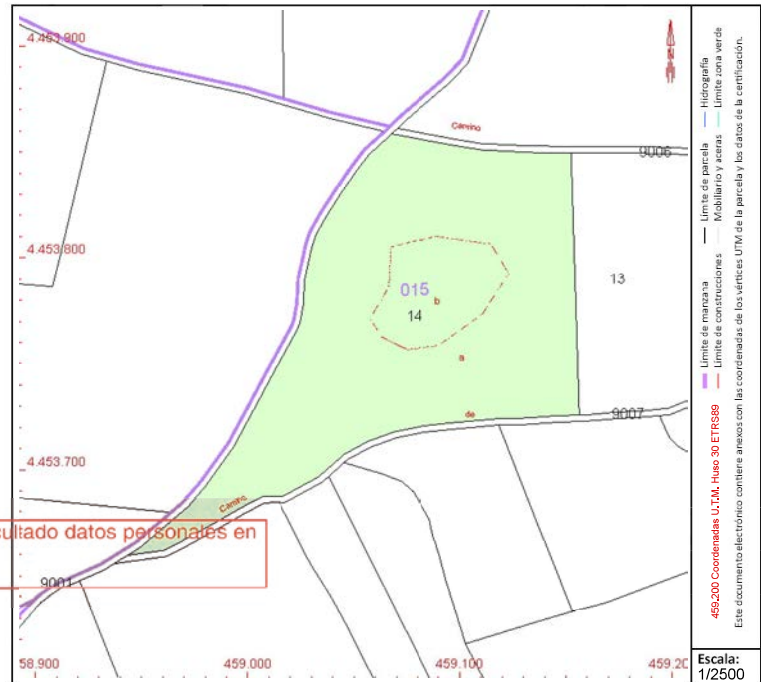
Subparcela	Cultivo/aprovechamiento	Intensidad Productiva	Superficie m ²
a	O- Olivos secano	03	16.274
b	E- Pastos	00	2.380

PARCELA

Superficie gráfica: 18.655 m²

Participación del inmueble: 100,00 %

Tipo:



Este documento no es una certificación catastral, pero sus datos pueden ser verificados a través del "Acceso a datos catastrales no protegidos de la SEC"

Viernes, 14 de Abril de 2023



GOBIERNO DE ESPAÑA

MINISTERIO DE HACIENDA Y FUNCIÓN PÚBLICA

SECRETARÍA DE ESTADO DE HACIENDA

DIRECCIÓN GENERAL DEL CATASTRO

CONSULTA DESCRIPTIVA Y GRÁFICA DE DATOS CATASTRALES DE BIEN INMUEBLE

Referencia catastral: 28091A015000150000TS

DATOS DESCRIPTIVOS DEL INMUEBLE

Localización:

Polígono 15 Parcela 15
EL MOJONAZO. MORATA DE TAJUÑA [MADRID]

Clase: RÚSTICO

Uso principal: Agrario

Superficie construida:

Año construcción:

Cultivo

Subparcela	Cultivo/aprovechamiento	Intensidad Productiva	Superficie m²
0	O- Olivos secano	03	7.994

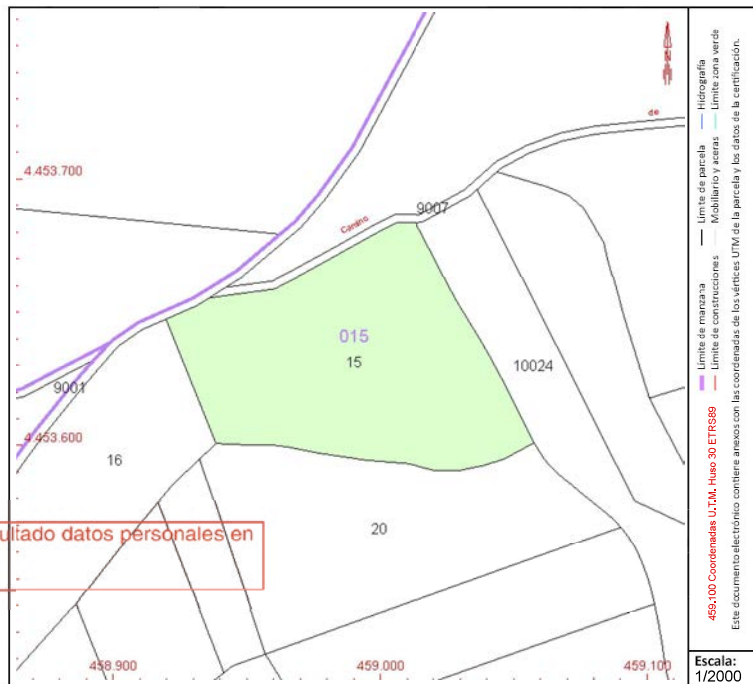
Este documento es copia original firmado. Se han ocultado datos personales en aplicación de la normativa vigente

PARCELA

Superficie gráfica: 7.994 m2

Participación del inmueble: 100,00 %

Tipo:



Este documento no es una certificación catastral, pero sus datos pueden ser verificados a través del "Acceso a datos catastrales no protegidos de la SEC"



GOBIERNO DE ESPAÑA

MINISTERIO DE HACIENDA Y FUNCIÓN PÚBLICA

SECRETARÍA DE ESTADO DE HACIENDA

DIRECCIÓN GENERAL DEL CATASTRO

CONSULTA DESCRIPTIVA Y GRÁFICA DE DATOS CATASTRALES DE BIEN INMUEBLE

Referencia catastral: 28091A015000160000TZ

DATOS DESCRIPTIVOS DEL INMUEBLE

Localización:

Polígono 15 Parcela 16
EL MOJONAZO. MORATA DE TAJUÑA [MADRID]

Clase: RÚSTICO

Uso principal: Agrario

Superficie construida:

Año construcción:

Cultivo

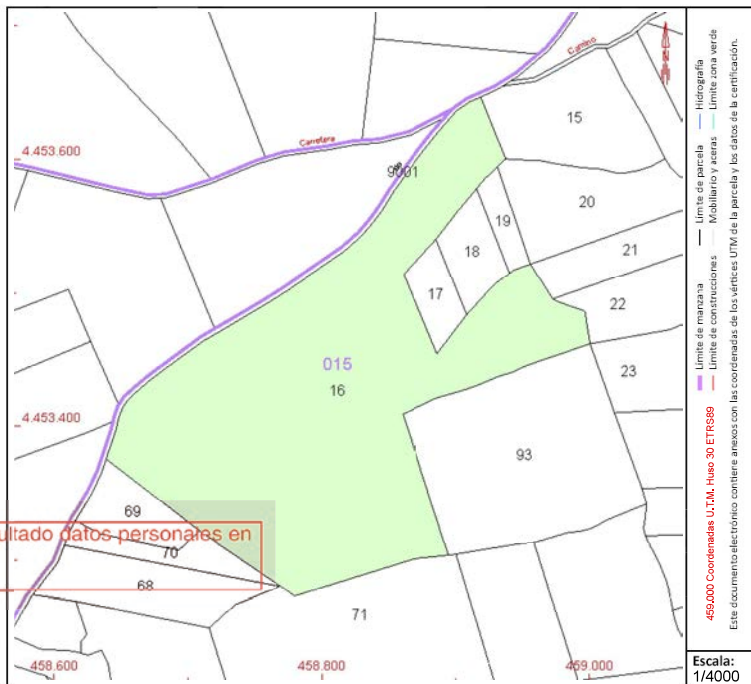
Subparcela	Cultivo/aprovechamiento	Intensidad Productiva	Superficie m ²
0	O- Olivos secano	03	54,394

PARCELA

Superficie gráfica: 54,394 m²

Participación del inmueble: 100,00 %

Tipo:



Este documento es copia original firmado. Se han ocultado datos personales en aplicación de la normativa vigente

Este documento electrónico contiene anexos con las coordenadas UTM de la parcela y los datos de la certificación.
459.000 Coordenadas UTM. Huso 30 ETRS89
Este documento electrónico contiene anexos con las coordenadas UTM de la parcela y los datos de la certificación.

Escala: 1/4000

Este documento no es una certificación catastral, pero sus datos pueden ser verificados a través del "Acceso a datos catastrales no protegidos de la SEC"

Viernes, 14 de Abril de 2023

CONSULTA DESCRIPTIVA Y GRÁFICA DE DATOS CATASTRALES DE BIEN INMUEBLE

Referencia catastral: 28091A015000170000TU

DATOS DESCRIPTIVOS DEL INMUEBLE

Localización:
 Polígono 15 Parcela 17
 EL MOJONAZO. MORATA DE TAJUÑA [MADRID]

Clase: RÚSTICO
Uso principal: Agrario
Superficie construida:
Año construcción:

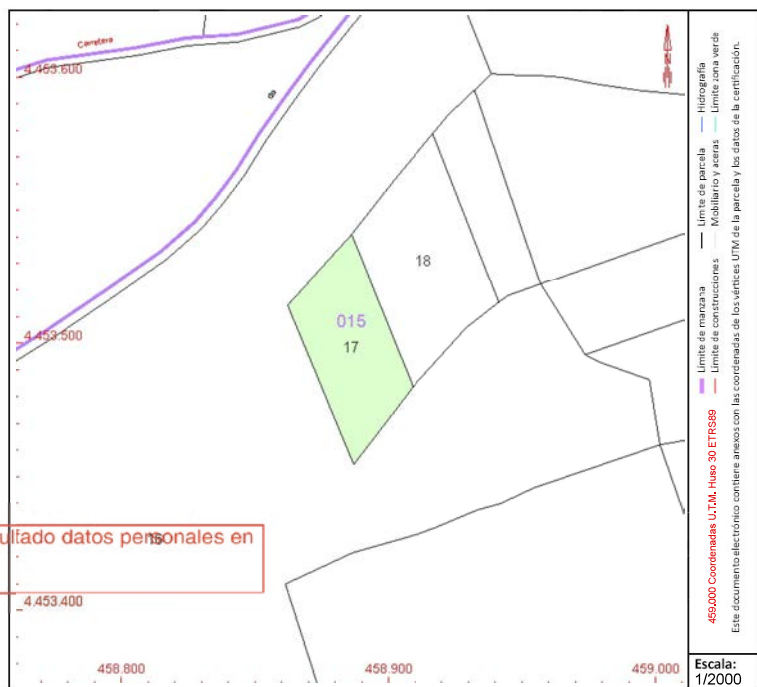
Cultivo

Subparcela	Cultivo/aprovechamiento	Intensidad Productiva	Superficie m ²
0	O- Olivos secano	03	2.018

Este documento es copia original firmado. Se han ocultado datos personales en aplicación de la normativa vigente

PARCELA

Superficie gráfica: 2.018 m²
Participación del inmueble: 100,00 %
Tipo:



Este documento no es una certificación catastral, pero sus datos pueden ser verificados a través del "Acceso a datos catastrales no protegidos de la SEC"



GOBIERNO DE ESPAÑA

MINISTERIO DE HACIENDA Y FUNCIÓN PÚBLICA

SECRETARÍA DE ESTADO DE HACIENDA

DIRECCIÓN GENERAL DEL CATASTRO

CONSULTA DESCRIPTIVA Y GRÁFICA DE DATOS CATASTRALES DE BIEN INMUEBLE

Referencia catastral: 28091A015000180000TH

DATOS DESCRIPTIVOS DEL INMUEBLE

Localización:

Polígono 15 Parcela 18
EL MOJONAZO. MORATA DE TAJUÑA [MADRID]

Clase: RÚSTICO

Uso principal: Agrario

Superficie construida:

Año construcción:

Cultivo

Subparcela	Cultivo/aprovechamiento	Intensidad Productiva	Superficie m ²
0	O- Olivos secano	03	2,685

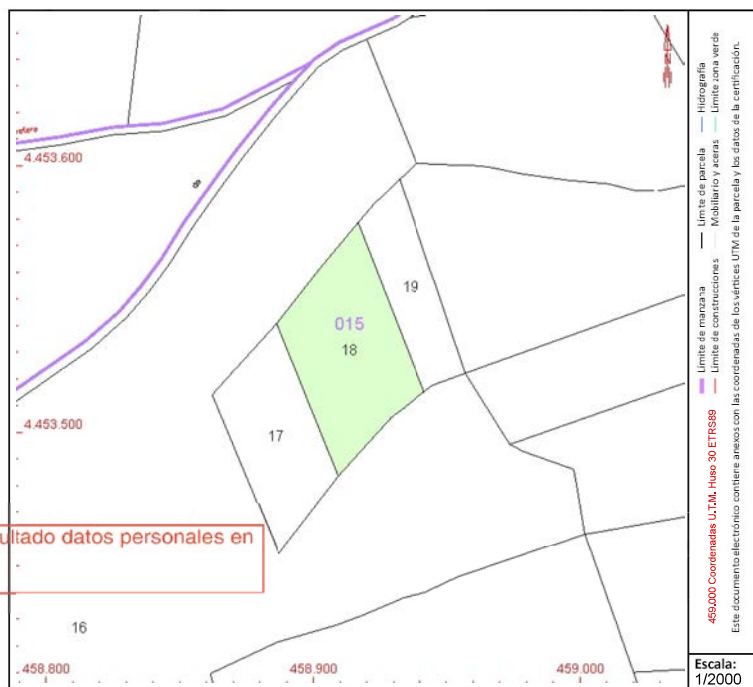
Este documento es copia original firmado. Se han ocultado datos personales en aplicación de la normativa vigente

PARCELA

Superficie gráfica: 2.685 m²

Participación del inmueble: 100,00 %

Tipo:



Este documento no es una certificación catastral, pero sus datos pueden ser verificados a través del "Acceso a datos catastrales no protegidos de la SEC"

Viernes , 14 de Abril de 2023



GOBIERNO DE ESPAÑA

MINISTERIO DE HACIENDA Y FUNCIÓN PÚBLICA

SECRETARÍA DE ESTADO DE HACIENDA

DIRECCIÓN GENERAL DEL Catastro

CONSULTA DESCRIPTIVA Y GRÁFICA DE DATOS CATASTRALES DE BIEN INMUEBLE

Referencia catastral: 28091A015000190000TW

DATOS DESCRIPTIVOS DEL INMUEBLE

Localización:

Polígono 15 Parcela 19
EL MOJONAZO. MORATA DE TAJUÑA [MADRID]

Clase: RÚSTICO

Uso principal: Agrario

Superficie construida:

Año construcción:

Cultivo

Subparcela	Cultivo/aprovechamiento	Intensidad Productiva	Superficie m ²
0	O- Olivos secano	03	1,350

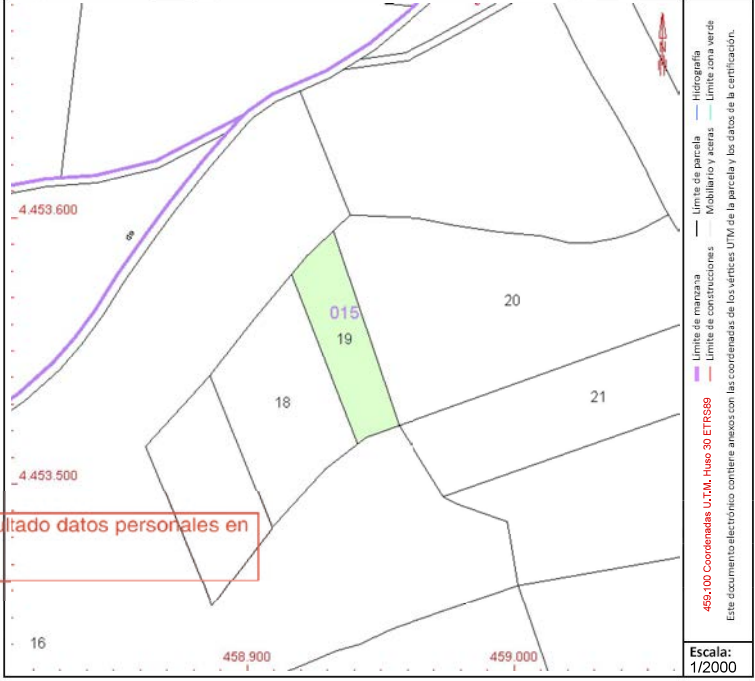
Este documento es copia original firmado. Se han ocultado datos personales en aplicación de la normativa vigente

PARCELA

Superficie gráfica: 1.350 m2

Participación del inmueble: 100,00 %

Tipo:



Este documento no es una certificación catastral, pero sus datos pueden ser verificados a través del "Acceso a datos catastrales no protegidos de la SEC"



GOBIERNO DE ESPAÑA

MINISTERIO DE HACIENDA Y FUNCIÓN PÚBLICA

SECRETARÍA DE ESTADO DE HACIENDA

DIRECCIÓN GENERAL DEL CATASTRO

CONSULTA DESCRIPTIVA Y GRÁFICA DE DATOS CATASTRALES DE BIEN INMUEBLE

Referencia catastral: 28091A015000200000TU

DATOS DESCRIPTIVOS DEL INMUEBLE

Localización:

Polígono 15 Parcela 20
EL MOJONAZO. MORATA DE TAJUÑA [MADRID]

Clase: RÚSTICO

Uso principal: Agrario

Superficie construida:

Año construcción:

Cultivo

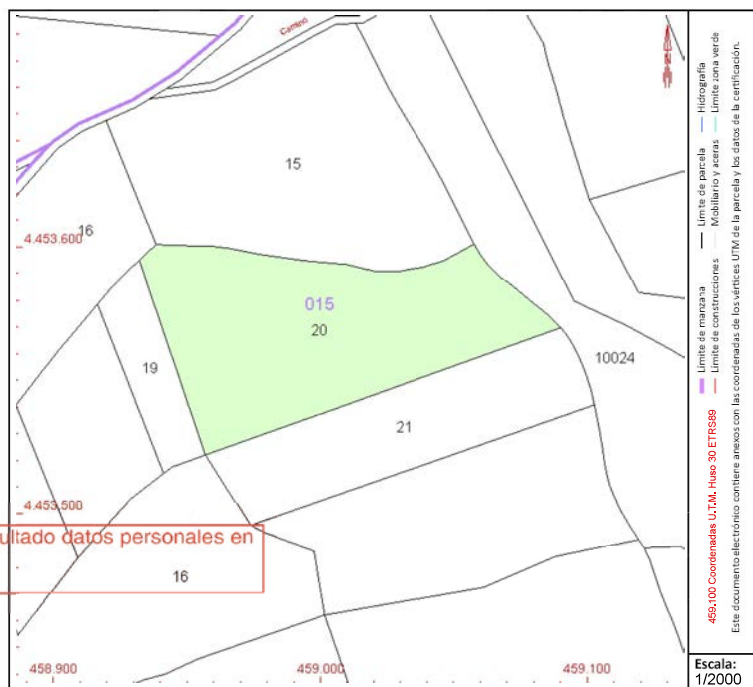
Subparcela	Cultivo/aprovechamiento	Intensidad Productiva	Superficie m ²
0	O- Olivos secano	03	7.209

PARCELA

Superficie gráfica: 7.209 m²

Participación del inmueble: 100,00 %

Tipo:



Viernes, 14 de Abril de 2023



GOBIERNO DE ESPAÑA

MINISTERIO DE HACIENDA Y FUNCIÓN PÚBLICA

SECRETARÍA DE ESTADO DE HACIENDA

DIRECCIÓN GENERAL DEL Catastro

CONSULTA DESCRIPTIVA Y GRÁFICA DE DATOS CATASTRALES DE BIEN INMUEBLE

Referencia catastral: 28091A015000210000TH

DATOS DESCRIPTIVOS DEL INMUEBLE

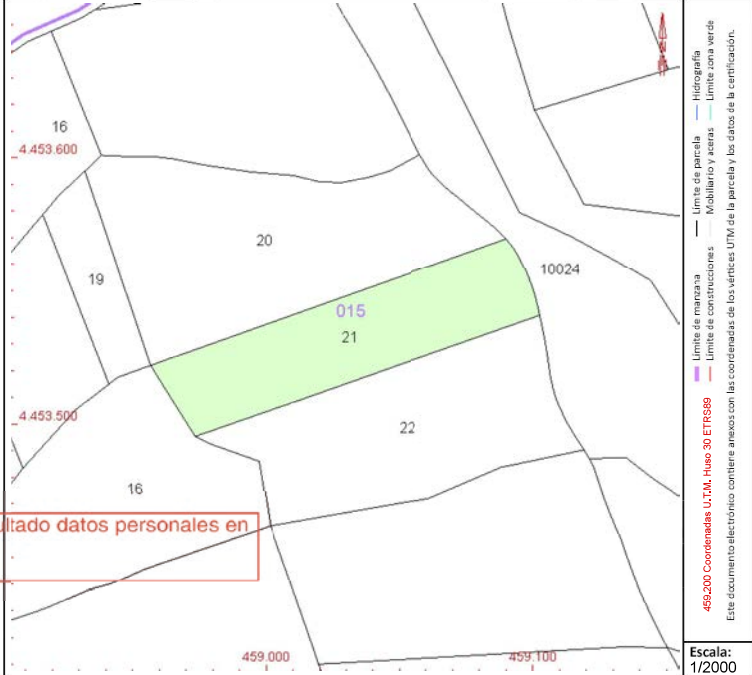
Localización:
Polígono 15 Parcela 21
EL MOJONAZO. MORATA DE TAJUÑA [MADRID]

Clase: RÚSTICO
Uso principal: Agrario
Superficie construida:
Año construcción:

Subparcela	Cultivo/aprovechamiento	Intensidad Productiva	Superficie m²
0	O- Olivos secoano	03	4.342

PARCELA

Superficie gráfica: 4.342 m2
Participación del inmueble: 100,00 %
Tipo:



Este documento no es una certificación catastral, pero sus datos pueden ser verificados a través del "Acceso a datos catastrales no protegidos de la SEC"



GOBIERNO DE ESPAÑA

MINISTERIO DE HACIENDA Y FUNCIÓN PÚBLICA

SECRETARÍA DE ESTADO DE HACIENDA

DIRECCIÓN GENERAL DEL CATASTRO

CONSULTA DESCRIPTIVA Y GRÁFICA DE DATOS CATASTRALES DE BIEN INMUEBLE

Referencia catastral: 28091A015000240000TB

DATOS DESCRIPTIVOS DEL INMUEBLE

Localización:

Polígono 15 Parcela 24
EL MOJONAZO. MORATA DE TAJUÑA [MADRID]

Clase: RÚSTICO

Uso principal: Agrario

Superficie construida:

Año construcción:

Cultivo

Subparcela	Cultivo/aprovechamiento	Intensidad Productiva	Superficie m ²
0	O- Olivos secano	03	8.697

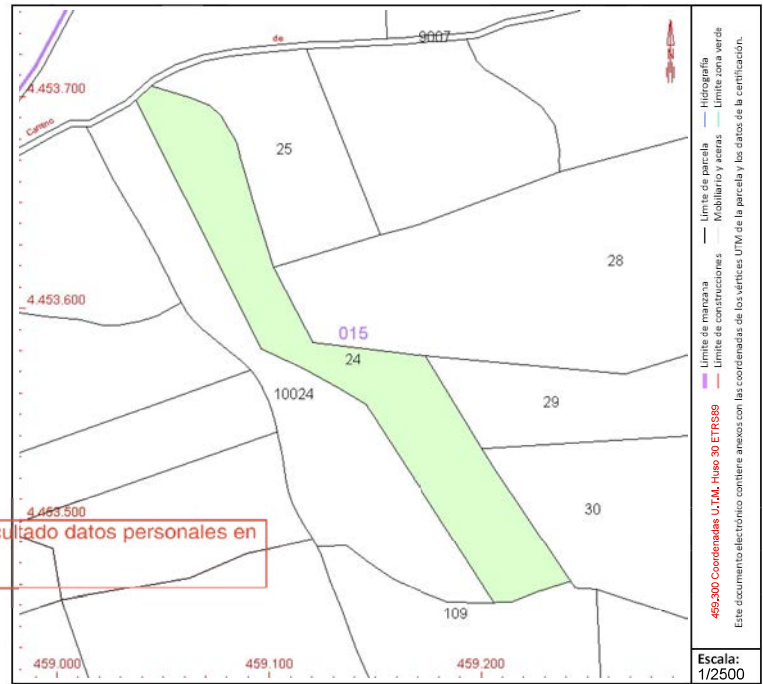
Este documento es copia original firmado. Se han ocultado datos personales en aplicación de la normativa vigente

PARCELA

Superficie gráfica: 8.697 m²

Participación del inmueble: 100,00 %

Tipo:



Este documento no es una certificación catastral, pero sus datos pueden ser verificados a través del "Acceso a datos catastrales no protegidos de la SEC"



GOBIERNO DE ESPAÑA

MINISTERIO DE HACIENDA Y FUNCIÓN PÚBLICA

SECRETARÍA DE ESTADO DE HACIENDA

DIRECCIÓN GENERAL DEL CATASTRO

CONSULTA DESCRIPTIVA Y GRÁFICA DE DATOS CATASTRALES DE BIEN INMUEBLE

Referencia catastral: 28091A015000250000TY

DATOS DESCRIPTIVOS DEL INMUEBLE

Localización:

Polígono 15 Parcela 25
EL MOJONAZO. MORATA DE TAJUÑA [MADRID]

Clase: RÚSTICO

Uso principal: Agrario

Superficie construida:

Año construcción:

Cultivo

Subparcela	Cultivo/aprovechamiento	Intensidad Productiva	Superficie m ²
0	C- Labor o Labradío secoano	00	5.139

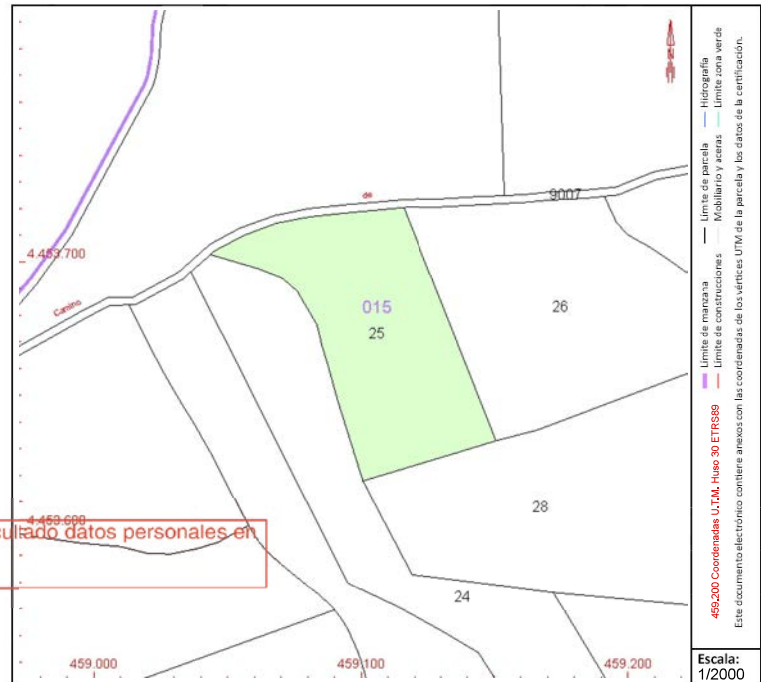
Este documento es copia original firmado. Se han ocultado datos personales en aplicación de la normativa vigente

PARCELA

Superficie gráfica: 5.139 m²

Participación del inmueble: 100,00 %

Tipo:



Este documento no es una certificación catastral, pero sus datos pueden ser verificados a través del "Acceso a datos catastrales no protegidos de la SEC"

Viernes, 14 de Abril de 2023



GOBIERNO DE ESPAÑA

MINISTERIO DE HACIENDA Y FUNCIÓN PÚBLICA

SECRETARÍA DE ESTADO DE HACIENDA

DIRECCIÓN GENERAL DEL CATASTRO

CONSULTA DESCRIPTIVA Y GRÁFICA DE DATOS CATASTRALES DE BIEN INMUEBLE

Referencia catastral: 28091A015000260000TG

DATOS DESCRIPTIVOS DEL INMUEBLE

Localización:

Polígono 15 Parcela 26
EL MOJONAZO. MORATA DE TAJUÑA [MADRID]

Clase: RÚSTICO

Uso principal: Agrario

Superficie construida:

Año construcción:

Cultivo

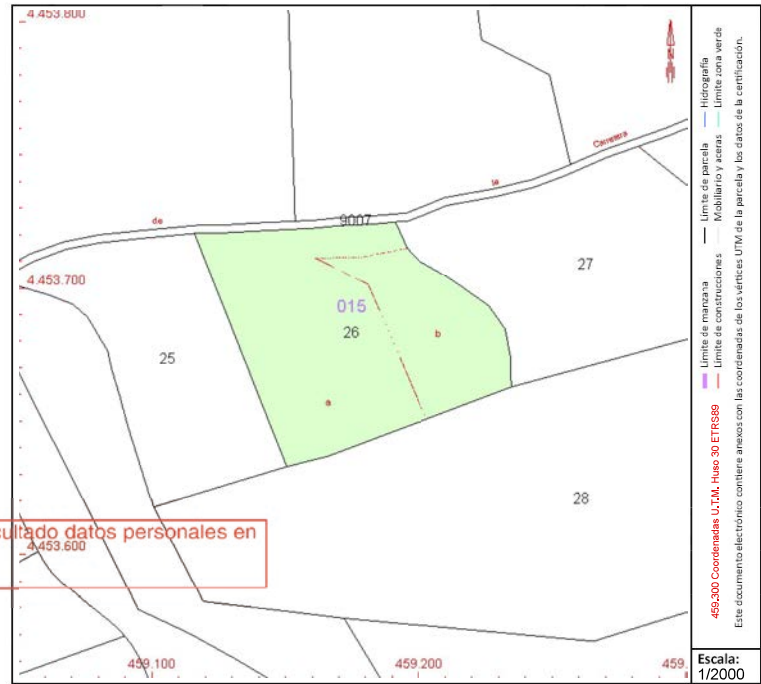
Subparcela	Cultivo/aprovechamiento	Intensidad Productiva	Superficie m ²
a	O- Olivos secano	03	4.804
b	E- Pastos	00	2.187

PARCELA

Superficie gráfica: 6.991 m²

Participación del inmueble: 100,00 %

Tipo:



Este documento no es una certificación catastral, pero sus datos pueden ser verificados a través del "Acceso a datos catastrales no protegidos de la SEC"

Viernes, 14 de Abril de 2023



GOBIERNO DE ESPAÑA

MINISTERIO DE HACIENDA Y FUNCIÓN PÚBLICA

SECRETARÍA DE ESTADO DE HACIENDA

DIRECCIÓN GENERAL DEL CATASTRO

CONSULTA DESCRIPTIVA Y GRÁFICA DE DATOS CATASTRALES DE BIEN INMUEBLE

Referencia catastral: 28091A015000470000TS

DATOS DESCRIPTIVOS DEL INMUEBLE

Localización:

Polígono 15 Parcela 47
EL MOJONAZO. MORATA DE TAJUÑA [MADRID]

Clase: RÚSTICO

Uso principal: Agrario

Superficie construida:

Año construcción:

Cultivo

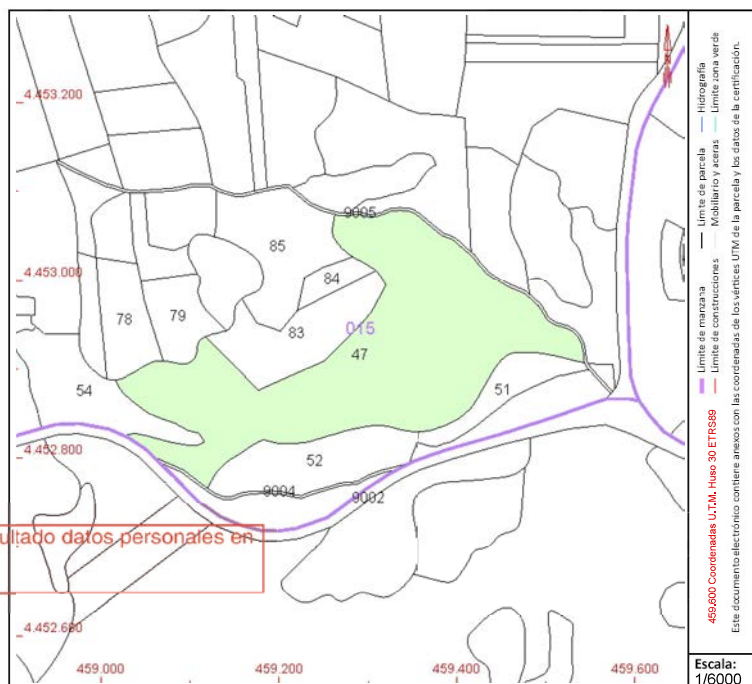
Subparcela	Cultivo/aprovechamiento	Intensidad Productiva	Superficie m ²
0	E- Pastos	00	61.322

PARCELA

Superficie gráfica: 61.322 m²

Participación del inmueble: 100,00 %

Tipo:



Este documento no es una certificación catastral, pero sus datos pueden ser verificados a través del "Acceso a datos catastrales no protegidos de la SEC"

Viernes, 14 de Abril de 2023

CONSULTA DESCRIPTIVA Y GRÁFICA DE DATOS CATASTRALES DE BIEN INMUEBLE

Referencia catastral: 28091A015000540000TW

DATOS DESCRIPTIVOS DEL INMUEBLE

Localización:
Polígono 15 Parcela 54
EL MOJONAZO. MORATA DE TAJUÑA [MADRID]

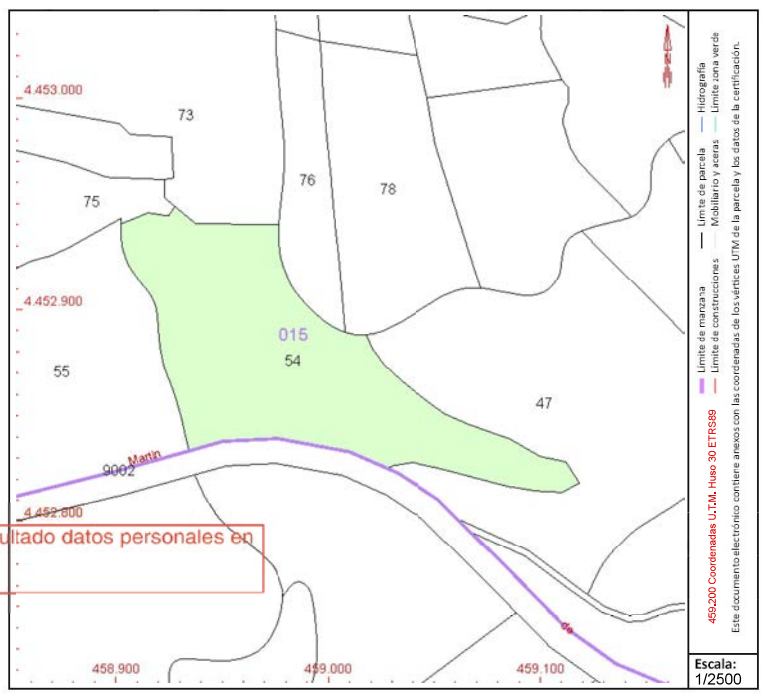
Clase: RÚSTICO
Uso principal: Agrario
Superficie construida:
Año construcción:

Cultivo

Subparcela	Cultivo/aprovechamiento	Intensidad Productiva	Superficie m ²
0	E- Pastos	00	11.258

PARCELA

Superficie gráfica: 11.258 m²
Participación del inmueble: 100,00 %
Tipo:



Este documento no es una certificación catastral, pero sus datos pueden ser verificados a través del "Acceso a datos catastrales no protegidos de la SEC"



GOBIERNO DE ESPAÑA

MINISTERIO DE HACIENDA Y FUNCIÓN PÚBLICA

SECRETARÍA DE ESTADO DE HACIENDA

DIRECCIÓN GENERAL DEL CATASTRO

CONSULTA DESCRIPTIVA Y GRÁFICA DE DATOS CATASTRALES DE BIEN INMUEBLE

Referencia catastral: 28091A015000710000TO

DATOS DESCRIPTIVOS DEL INMUEBLE

Localización:

Polígono 15 Parcela 71
EL MOJONAZO. MORATA DE TAJUÑA [MADRID]

Clase: RÚSTICO

Uso principal: Agrario

Superficie construida:

Año construcción:

Cultivo

Subparcela	Cultivo/aprovechamiento	Intensidad Productiva	Superficie m ²
0	O- Olivos secano	03	34,847

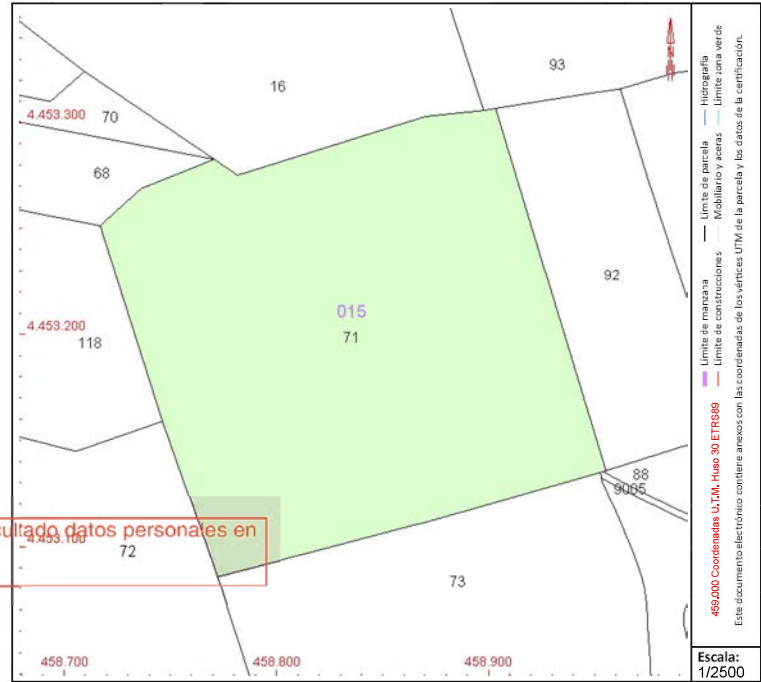
Este documento es copia original firmado. Se han ocultado datos personales en aplicación de la normativa vigente

PARCELA

Superficie gráfica: 34,847 m²

Participación del inmueble: 100,00 %

Tipo:



Este documento no es una certificación catastral, pero sus datos pueden ser verificados a través del "Acceso a datos catastrales no protegidos de la SEC"

Viernes, 14 de Abril de 2023

CONSULTA DESCRIPTIVA Y GRÁFICA DE DATOS CATASTRALES DE BIEN INMUEBLE

Referencia catastral: 28091A015000730000TR

DATOS DESCRIPTIVOS DEL INMUEBLE

Localización:
 Polígono 15 Parcela 73
 EL MOJONAZO. MORATA DE TAJUÑA [MADRID]

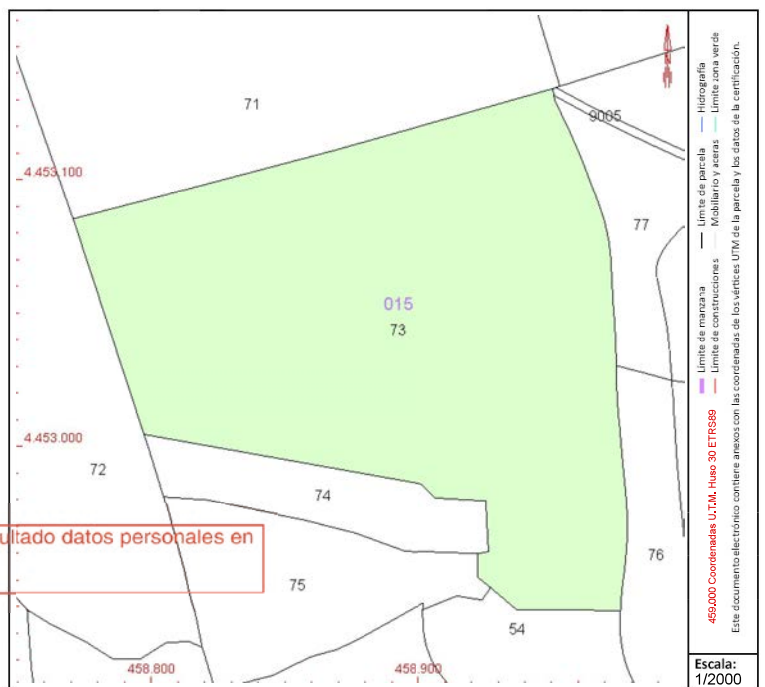
Clase: RÚSTICO
Uso principal: Agrario
Superficie construida:
Año construcción:

Cultivo

Subparcela	Cultivo/aprovechamiento	Intensidad Productiva	Superficie m ²
0	O- Olivos secano	03	24,937

PARCELA

Superficie gráfica: 24,937 m²
Participación del inmueble: 100,00 %
Tipo:



Este documento es copia original firmado. Se han ocultado datos personales en aplicación de la normativa vigente

Este documento no es una certificación catastral, pero sus datos pueden ser verificados a través del "Acceso a datos catastrales no protegidos de la SEC"



GOBIERNO DE ESPAÑA

MINISTERIO DE HACIENDA Y FUNCIÓN PÚBLICA

SECRETARÍA DE ESTADO DE HACIENDA

DIRECCIÓN GENERAL DEL CATASTRO

CONSULTA DESCRIPTIVA Y GRÁFICA DE DATOS CATASTRALES DE BIEN INMUEBLE

Referencia catastral: 28091A015000770000TJ

DATOS DESCRIPTIVOS DEL INMUEBLE

Localización:

Polígono 15 Parcela 77
EL MOJONAZO. MORATA DE TAJUÑA [MADRID]

Clase: RÚSTICO

Uso principal: Agrario

Superficie construida:

Año construcción:

Cultivo

Subparcela	Cultivo/aprovechamiento	Intensidad Productiva	Superficie m ²
0	O- Olivos secano	03	2.676

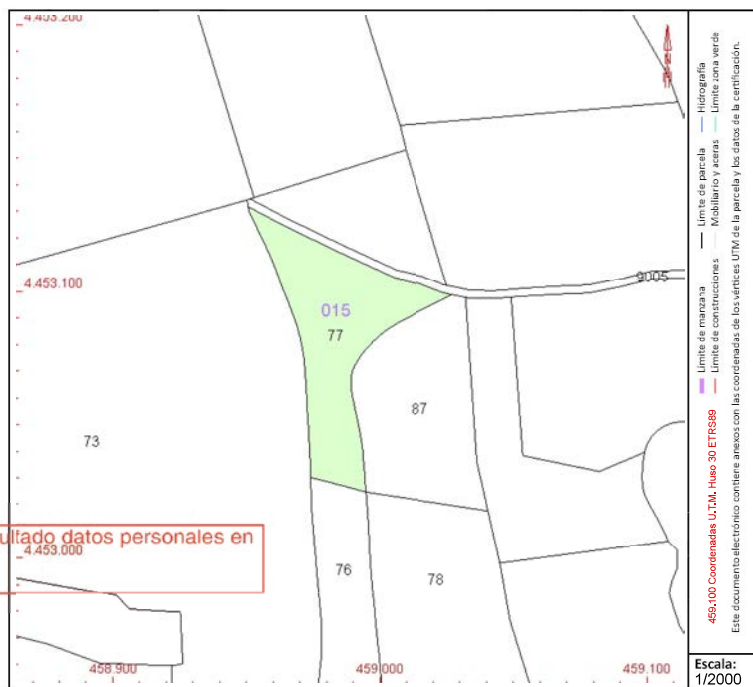
Este documento es copia original firmado. Se han ocultado datos personales en aplicación de la normativa vigente

PARCELA

Superficie gráfica: 2.676 m²

Participación del inmueble: 100,00 %

Tipo:



Este documento no es una certificación catastral, pero sus datos pueden ser verificados a través del "Acceso a datos catastrales no protegidos de la SEC"

Viernes , 14 de Abril de 2023

CONSULTA DESCRIPTIVA Y GRÁFICA DE DATOS CATASTRALES DE BIEN INMUEBLE

Referencia catastral: 28091A015000780000TE

DATOS DESCRIPTIVOS DEL INMUEBLE

Localización:
Polígono 15 Parcela 78
EL MOJONAZO. MORATA DE TAJUÑA [MADRID]

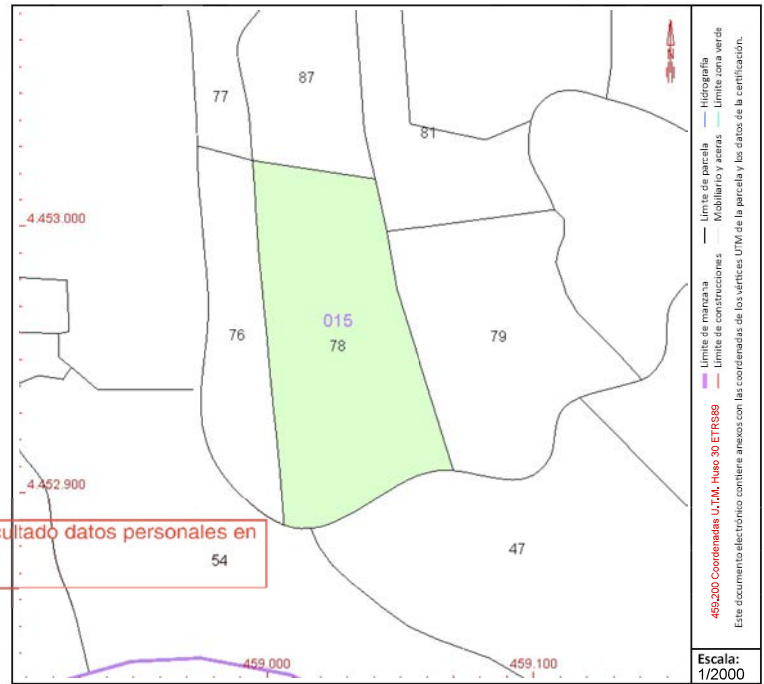
Clase: RÚSTICO
Uso principal: Agrario
Superficie construida:
Año construcción:

Subparcela	Cultivo/aprovechamiento	Intensidad Productiva	Superficie m ²
0	O- Olivos secano	03	6.824

Este documento es copia original firmado. Se han ocultado datos personales en aplicación de la normativa vigente

PARCELA

Superficie gráfica: 6.824 m²
Participación del inmueble: 100,00 %
Tipo:



Este documento no es una certificación catastral, pero sus datos pueden ser verificados a través del "Acceso a datos catastrales no protegidos de la SEC"



GOBIERNO DE ESPAÑA

MINISTERIO DE HACIENDA Y FUNCIÓN PÚBLICA

SECRETARÍA DE ESTADO DE HACIENDA

DIRECCIÓN GENERAL DEL CATASTRO

CONSULTA DESCRIPTIVA Y GRÁFICA DE DATOS CATASTRALES DE BIEN INMUEBLE

Referencia catastral: 28091A015000790000TS

DATOS DESCRIPTIVOS DEL INMUEBLE

Localización:

Polígono 15 Parcela 79
EL MOJONAZO. MORATA DE TAJUÑA [MADRID]

Clase: RÚSTICO

Uso principal: Agrario

Superficie construida:

Año construcción:

Cultivo

Subparcela	Cultivo/aprovechamiento	Intensidad Productiva	Superficie m ²
0	O- Olivos secano	03	5.717

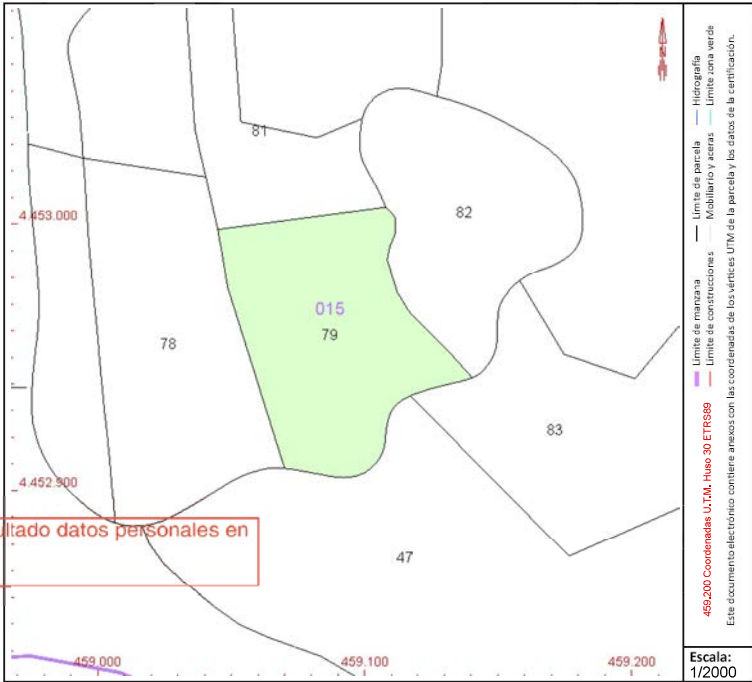
Este documento es copia original firmado. Se han ocultado datos personales en aplicación de la normativa vigente

PARCELA

Superficie gráfica: 5.717 m²

Participación del inmueble: 100,00 %

Tipo:



Este documento no es una certificación catastral, pero sus datos pueden ser verificados a través del "Acceso a datos catastrales no protegidos de la SEC"



GOBIERNO DE ESPAÑA

MINISTERIO DE HACIENDA Y FUNCIÓN PÚBLICA

SECRETARÍA DE ESTADO DE HACIENDA

DIRECCIÓN GENERAL DEL CATASTRO

CONSULTA DESCRIPTIVA Y GRÁFICA DE DATOS CATASTRALES DE BIEN INMUEBLE

Referencia catastral: 28091A015000810000TE

DATOS DESCRIPTIVOS DEL INMUEBLE

Localización:

Polígono 15 Parcela 81
EL MOJONAZO. MORATA DE TAJUÑA [MADRID]

Clase: RÚSTICO

Uso principal: Agrario

Superficie construida:

Año construcción:

Cultivo

Subparcela	Cultivo/aprovechamiento	Intensidad Productiva	Superficie m ²
0	O- Olivos secano	03	3.132

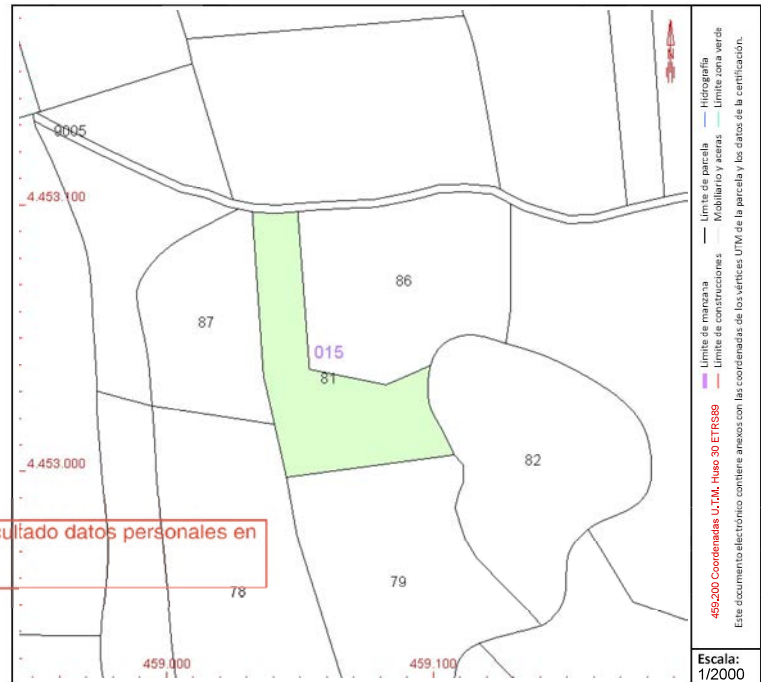
Este documento es copia original firmado. Se han ocultado datos personales en aplicación de la normativa vigente

PARCELA

Superficie gráfica: 3.132 m²

Participación del inmueble: 100,00 %

Tipo:



Este documento no es una certificación catastral, pero sus datos pueden ser verificados a través del "Acceso a datos catastrales no protegidos de la SEC"

Viernes, 14 de Abril de 2023



GOBIERNO DE ESPAÑA

MINISTERIO DE HACIENDA Y FUNCIÓN PÚBLICA

SECRETARÍA DE ESTADO DE HACIENDA

DIRECCIÓN GENERAL DEL CATASTRO

CONSULTA DESCRIPTIVA Y GRÁFICA DE DATOS CATASTRALES DE BIEN INMUEBLE

Referencia catastral: 28091A015000860000TW

DATOS DESCRIPTIVOS DEL INMUEBLE

Localización:

Polígono 15 Parcela 86
EL MOJONAZO. MORATA DE TAJUÑA [MADRID]

Clase: RÚSTICO

Uso principal: Agrario

Superficie construida:

Año construcción:

Cultivo

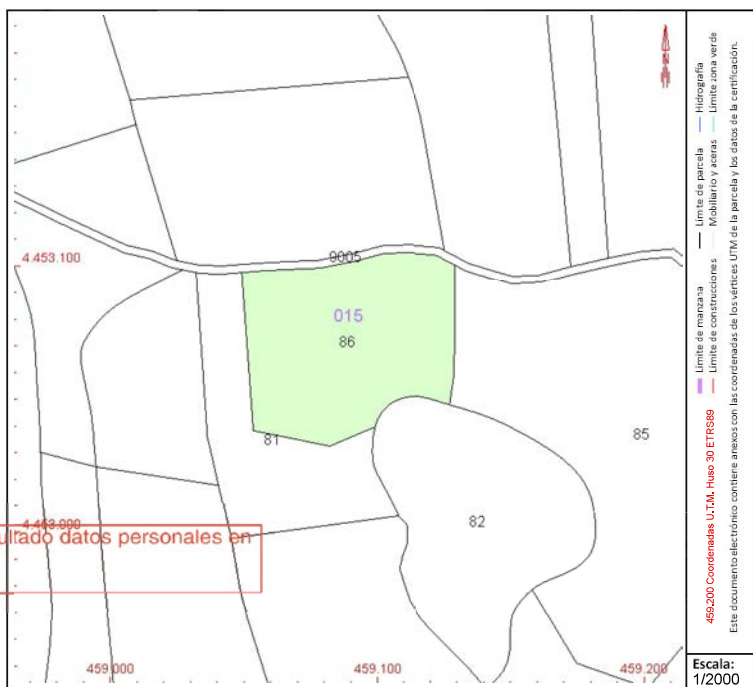
Subparcela	Cultivo/aprovechamiento	Intensidad Productiva	Superficie m²
0	O- Olivos secano	03	4,682

PARCELA

Superficie gráfica: 4.682 m2

Participación del inmueble: 100,00 %

Tipo:



Este documento es copia original firmado. Se han ocultado datos personales en aplicación de la normativa vigente

Este documento no es una certificación catastral, pero sus datos pueden ser verificados a través del "Acceso a datos catastrales no protegidos de la SEC"

Martes , 16 de Mayo de 2023



GOBIERNO DE ESPAÑA

MINISTERIO DE HACIENDA Y FUNCIÓN PÚBLICA

SECRETARÍA DE ESTADO DE HACIENDA

DIRECCIÓN GENERAL DEL CATASTRO

CONSULTA DESCRIPTIVA Y GRÁFICA DE DATOS CATASTRALES DE BIEN INMUEBLE

Referencia catastral: 28091A015000870000TA

DATOS DESCRIPTIVOS DEL INMUEBLE

Localización:

Polígono 15 Parcela 87
EL MOJONAZO. MORATA DE TAJUÑA [MADRID]

Clase: RÚSTICO

Uso principal: Agrario

Superficie construida:

Año construcción:

Cultivo

Subparcela	Cultivo/aprovechamiento	Intensidad Productiva	Superficie m ²
0	O- Olivos secano	03	2.965

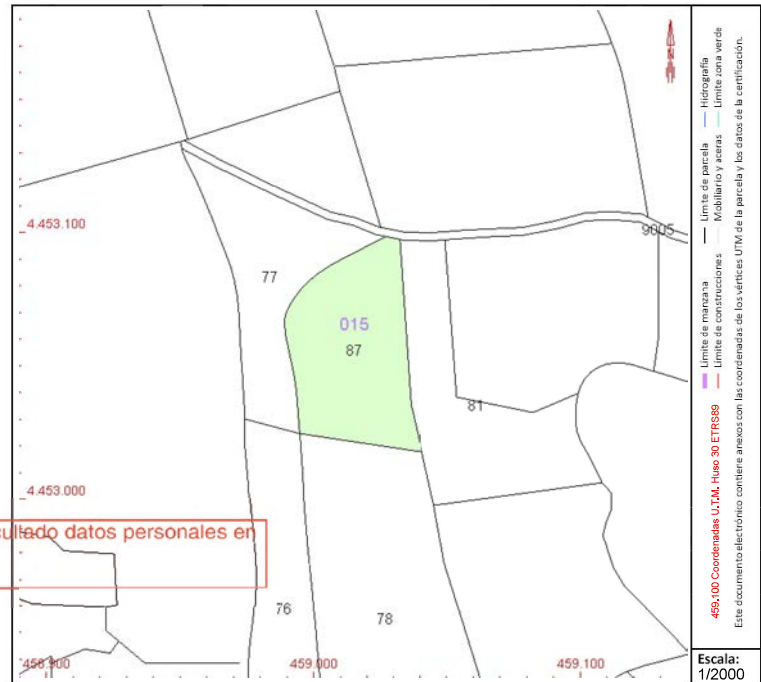
Este documento es copia original firmado. Se han ocultado datos personales en aplicación de la normativa vigente

PARCELA

Superficie gráfica: 2.965 m²

Participación del inmueble: 100,00 %

Tipo:



Este documento no es una certificación catastral, pero sus datos pueden ser verificados a través del "Acceso a datos catastrales no protegidos de la SEC"

Viernes , 14 de Abril de 2023



GOBIERNO DE ESPAÑA

MINISTERIO DE HACIENDA Y FUNCIÓN PÚBLICA

SECRETARÍA DE ESTADO DE HACIENDA

DIRECCIÓN GENERAL DEL CATASTRO

CONSULTA DESCRIPTIVA Y GRÁFICA DE DATOS CATASTRALES DE BIEN INMUEBLE

Referencia catastral: 28091A015000880000TB

DATOS DESCRIPTIVOS DEL INMUEBLE

Localización:

Polígono 15 Parcela 88
EL MOJONAZO. MORATA DE TAJUÑA [MADRID]

Clase: RÚSTICO

Uso principal: Agrario

Superficie construida:

Año construcción:

Cultivo

Subparcela	Cultivo/aprovechamiento	Intensidad Productiva	Superficie m ²
0	O- Olivos secano	03	1.737

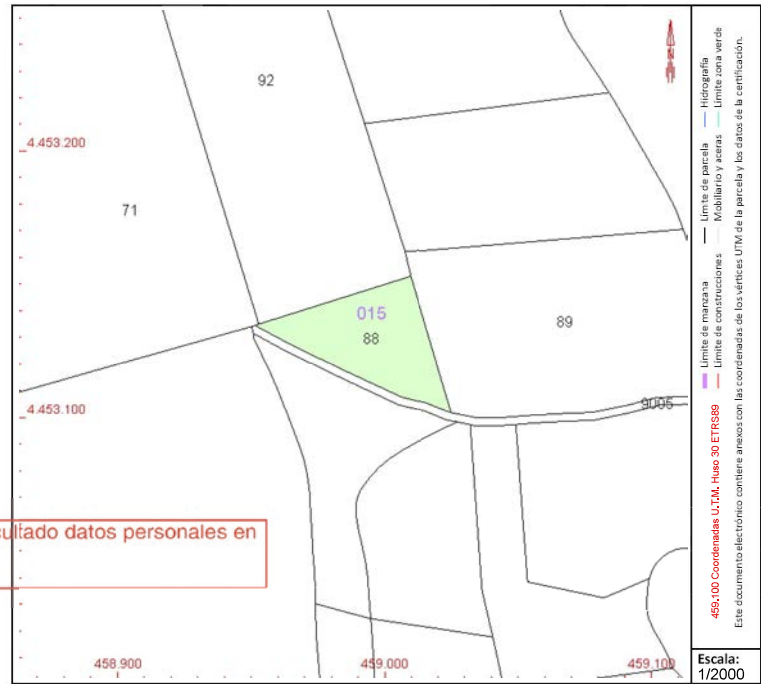
Este documento es copia original firmado. Se han ocultado datos personales en aplicación de la normativa vigente

PARCELA

Superficie gráfica: 1.737 m²

Participación del inmueble: 100,00 %

Tipo:



Este documento no es una certificación catastral, pero sus datos pueden ser verificados a través del "Acceso a datos catastrales no protegidos de la SEC"

Viernes, 14 de Abril de 2023



GOBIERNO DE ESPAÑA

MINISTERIO DE HACIENDA Y FUNCIÓN PÚBLICA

SECRETARÍA DE ESTADO DE HACIENDA

DIRECCIÓN GENERAL DEL CATASTRO

CONSULTA DESCRIPTIVA Y GRÁFICA DE DATOS CATASTRALES DE BIEN INMUEBLE

Referencia catastral: 28091A015000920000TY

DATOS DESCRIPTIVOS DEL INMUEBLE

Localización:

Polígono 15 Parcela 92
EL MOJONAZO. MORATA DE TAJUÑA [MADRID]

Clase: RÚSTICO

Uso principal: Agrario

Superficie construida:

Año construcción:

Cultivo

Subparcela	Cultivo/aprovechamiento	Intensidad Productiva	Superficie m ²
0	O- Olivos secano	03	10,245

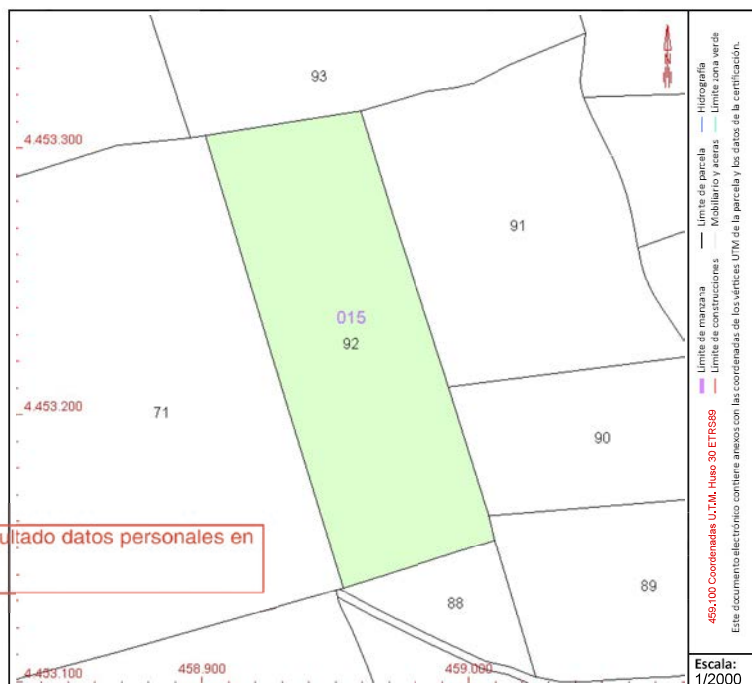
Este documento es copia original firmado. Se han ocultado datos personales en aplicación de la normativa vigente

PARCELA

Superficie gráfica: 10,245 m²

Participación del inmueble: 100,00 %

Tipo:



Este documento no es una certificación catastral, pero sus datos pueden ser verificados a través del "Acceso a datos catastrales no protegidos de la SEC"

Viernes, 14 de Abril de 2023



GOBIERNO DE ESPAÑA

MINISTERIO DE HACIENDA Y FUNCIÓN PÚBLICA

SECRETARÍA DE ESTADO DE HACIENDA

DIRECCIÓN GENERAL DEL CATASTRO

CONSULTA DESCRIPTIVA Y GRÁFICA DE DATOS CATASTRALES DE BIEN INMUEBLE

Referencia catastral: 28091A015000930000TG

DATOS DESCRIPTIVOS DEL INMUEBLE

Localización:

Polígono 15 Parcela 93
EL MOJONAZO. MORATA DE TAJUÑA [MADRID]

Clase: RÚSTICO

Uso principal: Agrario

Superficie construida:

Año construcción:

Cultivo

Subparcela	Cultivo/aprovechamiento	Intensidad Productiva	Superficie m ²
0	O- Olivos secano	03	18.766

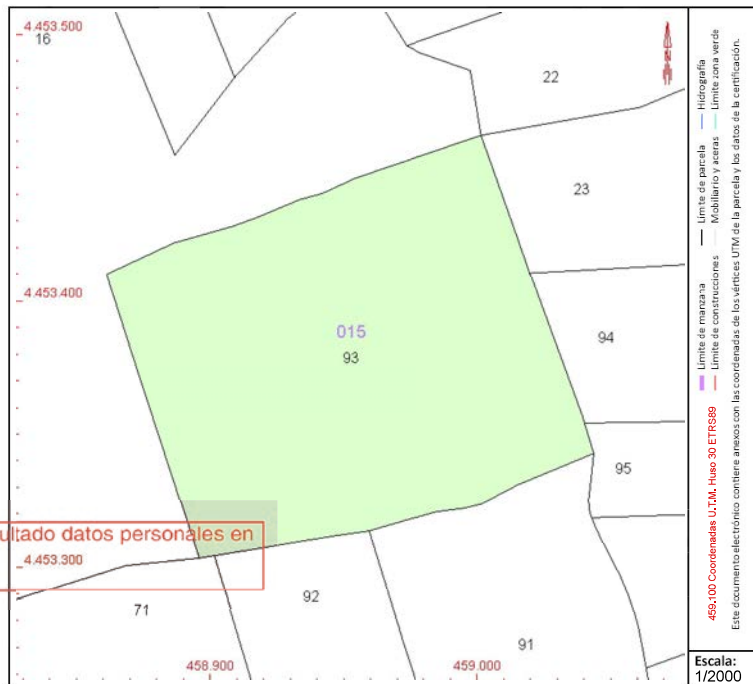
Este documento es copia original firmado. Se han ocultado datos personales en aplicación de la normativa vigente

PARCELA

Superficie gráfica: 18.766 m²

Participación del inmueble: 100,00 %

Tipo:



Este documento no es una certificación catastral, pero sus datos pueden ser verificados a través del "Acceso a datos catastrales no protegidos de la SEC"



GOBIERNO DE ESPAÑA

MINISTERIO DE HACIENDA Y FUNCIÓN PÚBLICA

SECRETARÍA DE ESTADO DE HACIENDA

DIRECCIÓN GENERAL DEL CATASTRO

CONSULTA DESCRIPTIVA Y GRÁFICA DE DATOS CATASTRALES DE BIEN INMUEBLE

Referencia catastral: 28091A015090010000TR

DATOS DESCRIPTIVOS DEL INMUEBLE

Localización:

Polígono 15 Parcela 9001
SENDA DE GALIANA. MORATA DE TAJUÑA [MADRID]

Clase: RÚSTICO

Uso principal: Agrario

Superficie construida:

Año construcción:

Cultivo

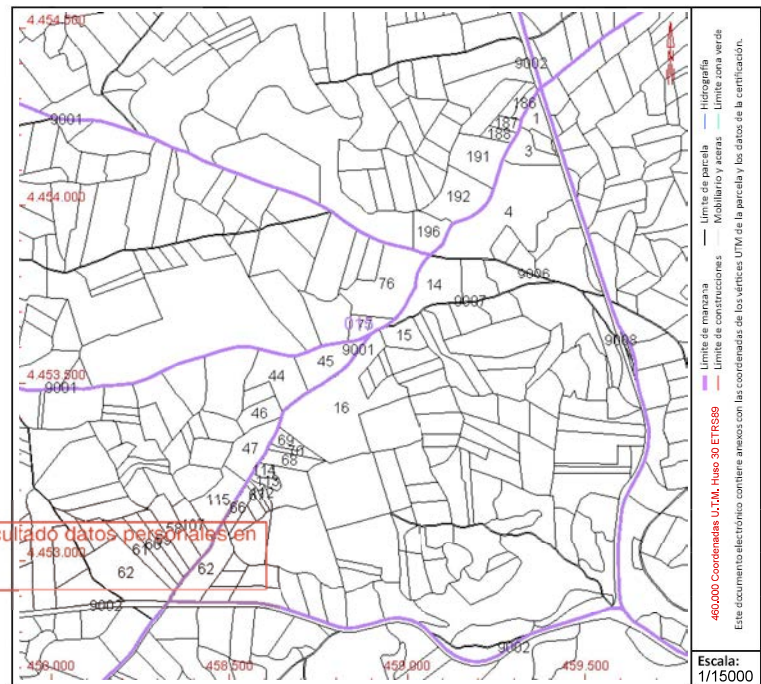
Subparcela	Cultivo/aprovechamiento	Intensidad Productiva	Superficie m ²
0	VT Vía de comunicación de dominio público	00	6.225

PARCELA

Superficie gráfica: 6.205 m²

Participación del inmueble: 100,00 %

Tipo:



Este documento no es una certificación catastral, pero sus datos pueden ser verificados a través del "Acceso a datos catastrales no protegidos de la SEC"

Martes , 16 de Mayo de 2023

CONSULTA DESCRIPTIVA Y GRÁFICA DE DATOS CATASTRALES DE BIEN INMUEBLE

Referencia catastral: 28091A015090050000TJ

DATOS DESCRIPTIVOS DEL INMUEBLE

Localización:

Polígono 15 Parcela 9005
CAMINO. MORATA DE TAJUÑA [MADRID]

Clase: RÚSTICO

Uso principal: Agrario

Superficie construida:

Año construcción:

Cultivo

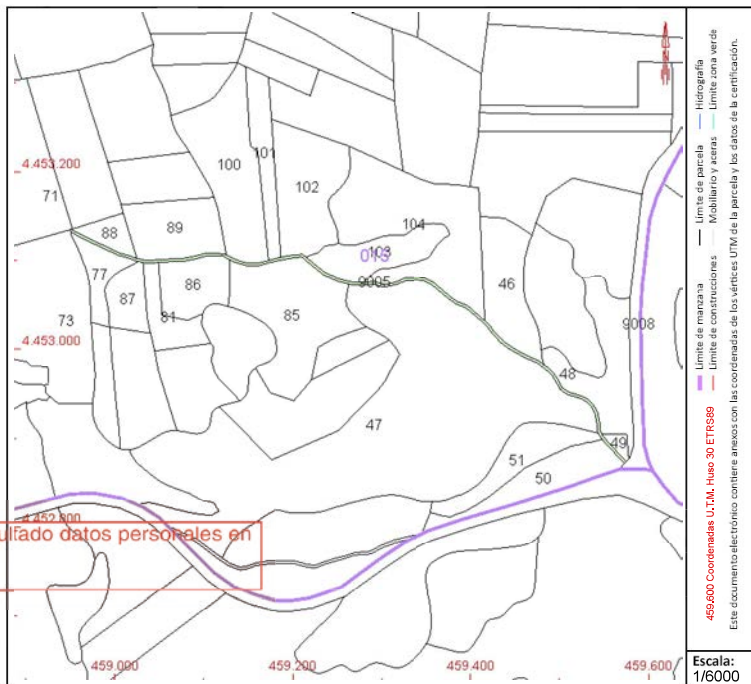
Subparcela	Cultivo/aprovechamiento	Intensidad Productiva	Superficie m ²
0	VT Vía de comunicación de dominio público	00	2.206

PARCELA

Superficie gráfica: 2.207 m²

Participación del inmueble: 100,00 %

Tipo:



Este documento no es una certificación catastral, pero sus datos pueden ser verificados a través del "Acceso a datos catastrales no protegidos de la SEC"



GOBIERNO DE ESPAÑA

MINISTERIO DE HACIENDA Y FUNCIÓN PÚBLICA

SECRETARÍA DE ESTADO DE HACIENDA

DIRECCIÓN GENERAL DEL CATASTRO

CONSULTA DESCRIPTIVA Y GRÁFICA DE DATOS CATASTRALES DE BIEN INMUEBLE

Referencia catastral: 28091A015090060000TE

DATOS DESCRIPTIVOS DEL INMUEBLE

Localización:
Polígono 15 Parcela 9006
CNO DEL MAGIAL. MORATA DE TAJUÑA [MADRID]

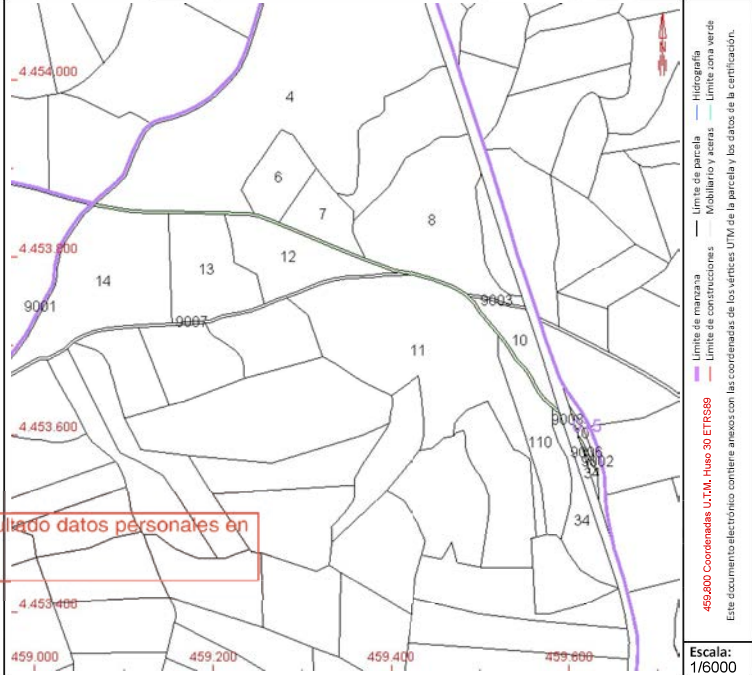
Clase: RÚSTICO
Uso principal: Agrario
Superficie construida:
Año construcción:

Cultivo

Subparcela	Cultivo/aprovechamiento	Intensidad Productiva	Superficie m ²
0	VT Vía de comunicación de dominio público	00	1.908

PARCELA

Superficie gráfica: 1.908 m²
Participación del inmueble: 100,00 %
Tipo:



Este documento no es una certificación catastral, pero sus datos pueden ser verificados a través del "Acceso a datos catastrales no protegidos de la SEC"

CONSULTA DESCRIPTIVA Y GRÁFICA DE DATOS CATASTRALES DE BIEN INMUEBLE

Referencia catastral: 28091A015090070000TS

DATOS DESCRIPTIVOS DEL INMUEBLE

Localización:
Polígono 15 Parcela 9007
CNO DE LA CARRETERA. MORATA DE TAJUÑA [MADRID]

Clase: RÚSTICO

Uso principal: Agrario

Superficie construida:

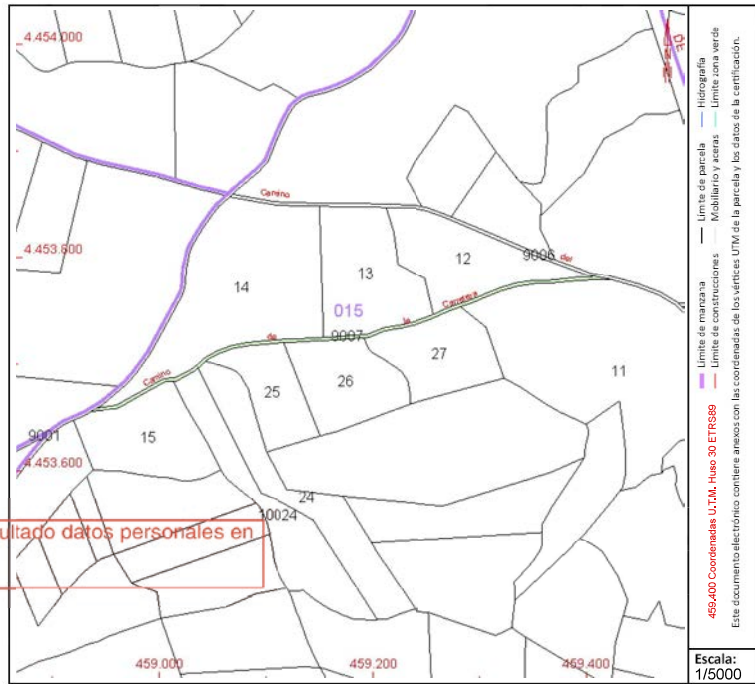
Año construcción:

Cultivo

Subparcela	Cultivo/aprovechamiento	Intensidad Productiva	Superficie m ²
0	VT Vía de comunicación de dominio público	00	1.500

PARCELA

Superficie gráfica: 1.500 m2
Participación del inmueble: 100,00 %
Tipo:



Este documento no es una certificación catastral, pero sus datos pueden ser verificados a través del "Acceso a datos catastrales no protegidos de la SEC"



GOBIERNO DE ESPAÑA

MINISTERIO DE HACIENDA Y FUNCIÓN PÚBLICA

SECRETARÍA DE ESTADO DE HACIENDA

DIRECCIÓN GENERAL DEL CATASTRO

CONSULTA DESCRIPTIVA Y GRÁFICA DE DATOS CATASTRALES DE BIEN INMUEBLE

Referencia catastral: 28091A015090080000TZ

DATOS DESCRIPTIVOS DEL INMUEBLE

Localización:

Polígono 15 Parcela 9008
CARRETERA. MORATA DE TAJUÑA [MADRID]

Clase: RÚSTICO

Uso principal: Agrario

Superficie construída:

Año construcción:

Cultivo

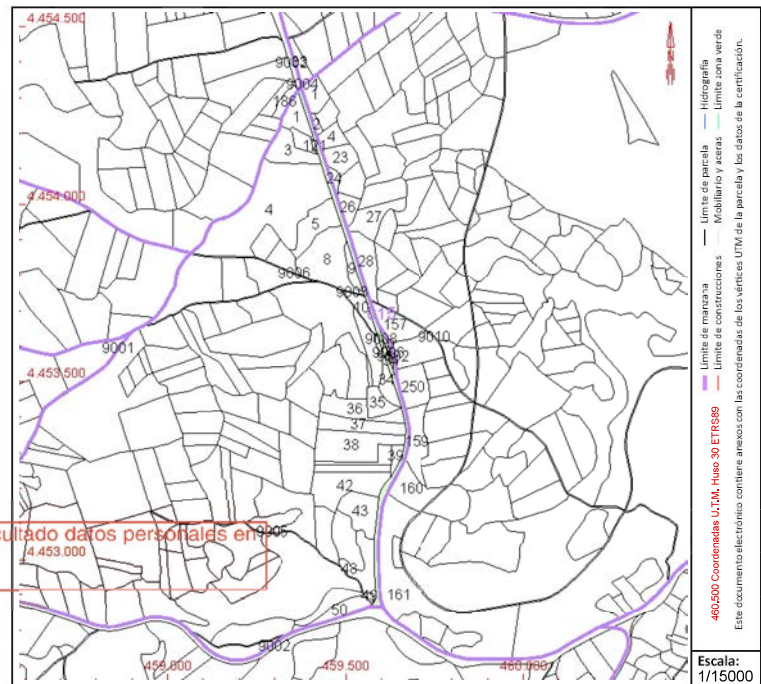
Subparcela	Cultivo/aprovechamiento	Intensidad Productiva	Superficie m²
0	VT Vía de comunicación de dominio público	00	18.001

PARCELA

Superficie gráfica: 18.001 m2

Participación del inmueble: 100,00 %

Tipo:



Este documento no es una certificación catastral, pero sus datos pueden ser verificados a través del "Acceso a datos catastrales no protegidos de la SEC"

Viernes, 14 de Abril de 2023



GOBIERNO DE ESPAÑA

MINISTERIO DE HACIENDA Y FUNCIÓN PÚBLICA

SECRETARÍA DE ESTADO DE HACIENDA

DIRECCIÓN GENERAL DEL CATASTRO

CONSULTA DESCRIPTIVA Y GRÁFICA DE DATOS CATASTRALES DE BIEN INMUEBLE

Referencia catastral: 28091A015100240000TO

DATOS DESCRIPTIVOS DEL INMUEBLE

Localización:

Polígono 15 Parcela 10024

EL MOJONAZO. MORATA DE TAJUÑA [MADRID]

Clase: RÚSTICO

Uso principal: Agrario

Superficie construida:

Año construcción:

Cultivo

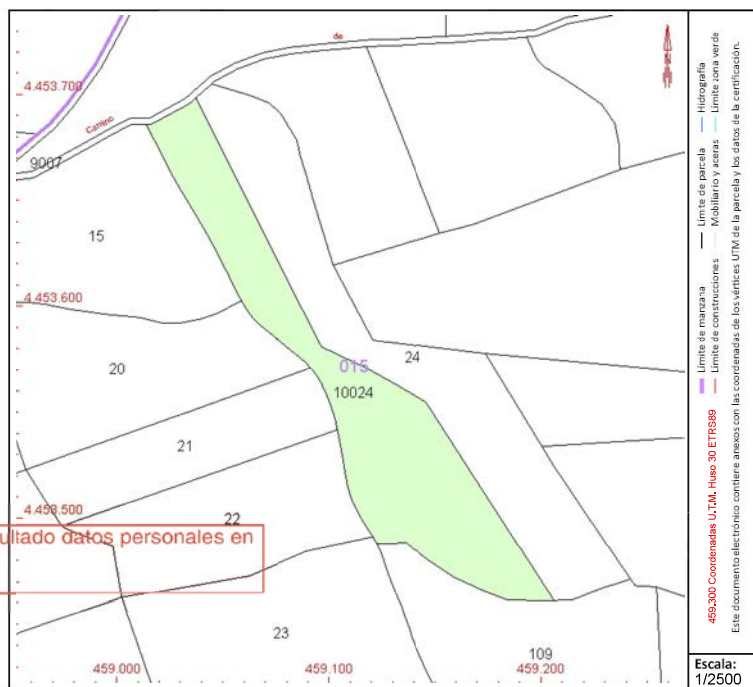
Subparcela	Cultivo/aprovechamiento	Intensidad Productiva	Superficie m ²
0	O- Olivos secano	03	8.622

PARCELA

Superficie gráfica: 8.622 m²

Participación del inmueble: 100,00 %

Tipo:



Este documento es copia original firmado. Se han ocultado datos personales en aplicación de la normativa vigente

Este documento no es una certificación catastral, pero sus datos pueden ser verificados a través del "Acceso a datos catastrales no protegidos de la SEC"

Viernes , 14 de Abril de 2023

CONSULTA DESCRIPTIVA Y GRÁFICA DE DATOS CATASTRALES DE BIEN INMUEBLE

Referencia catastral: 28091A018001870000TF

DATOS DESCRIPTIVOS DEL INMUEBLE

Localización:
 Polígono 18 Parcela 187
 SOLANA. MORATA DE TAJUÑA [MADRID]

Clase: RÚSTICO
Uso principal: Agrario
Superficie construida:
Año construcción:

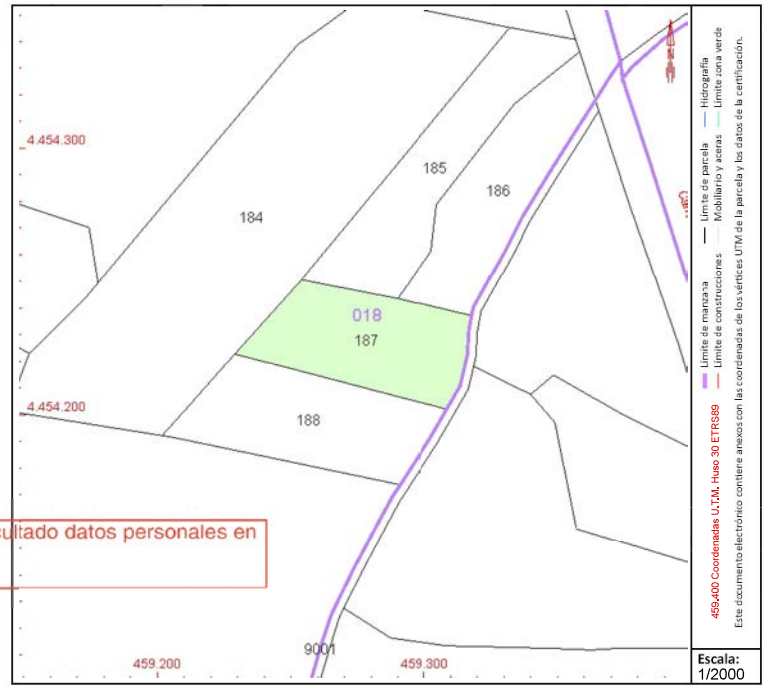
Cultivo

Subparcela	Cultivo/aprovechamiento	Intensidad Productiva	Superficie m ²
0	O- Olivos secano	02	2.620

Este documento es copia original firmado. Se han ocultado datos personales en aplicación de la normativa vigente

PARCELA

Superficie gráfica: 2.620 m²
Participación del inmueble: 100,00 %
Tipo:



Este documento no es una certificación catastral, pero sus datos pueden ser verificados a través del "Acceso a datos catastrales no protegidos de la SEC"



GOBIERNO DE ESPAÑA

MINISTERIO DE HACIENDA Y FUNCIÓN PÚBLICA

SECRETARÍA DE ESTADO DE HACIENDA

DIRECCIÓN GENERAL DEL CATASTRO

CONSULTA DESCRIPTIVA Y GRÁFICA DE DATOS CATASTRALES DE BIEN INMUEBLE

Referencia catastral: 28091A025000010000TK

DATOS DESCRIPTIVOS DEL INMUEBLE

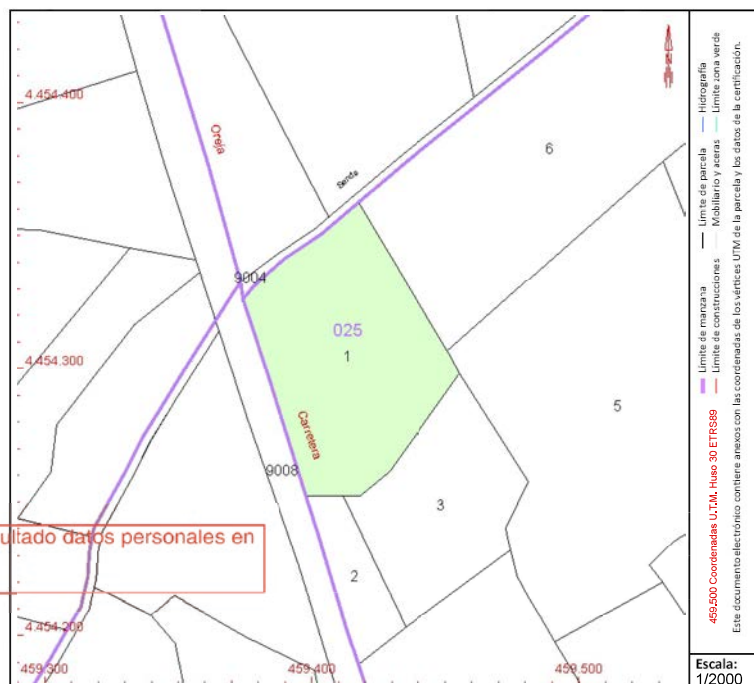
Localización:
 Polígono 25 Parcela 1
 CASA NAVARES. MORATA DE TAJUÑA [MADRID]

Clase: RÚSTICO
Uso principal: Agrario
Superficie construida:
Año construcción:

Subparcela	Cultivo/aprovechamiento	Intensidad Productiva	Superficie m ²
0	O- Olivos secano	03	5,316

PARCELA

Superficie gráfica: 5.316 m²
Participación del inmueble: 100,00 %
Tipo:



Este documento no es una certificación catastral, pero sus datos pueden ser verificados a través del "Acceso a datos catastrales no protegidos de la SEC"

Viernes, 14 de Abril de 2023



GOBIERNO DE ESPAÑA

MINISTERIO DE HACIENDA Y FUNCIÓN PÚBLICA

SECRETARÍA DE ESTADO DE HACIENDA

DIRECCIÓN GENERAL DEL CATASTRO

CONSULTA DESCRIPTIVA Y GRÁFICA DE DATOS CATASTRALES DE BIEN INMUEBLE

Referencia catastral: 28091A025000020000TR

DATOS DESCRIPTIVOS DEL INMUEBLE

Localización:

Polígono 25 Parcela 2
CASA NAVARES, MORATA DE TAJUÑA [MADRID]

Clase: RÚSTICO

Uso principal: Agrario

Superficie construida:

Año construcción:

Cultivo

Subparcela	Cultivo/aprovechamiento	Intensidad Productiva	Superficie m ²
0	O- Olivos secano	03	1,044

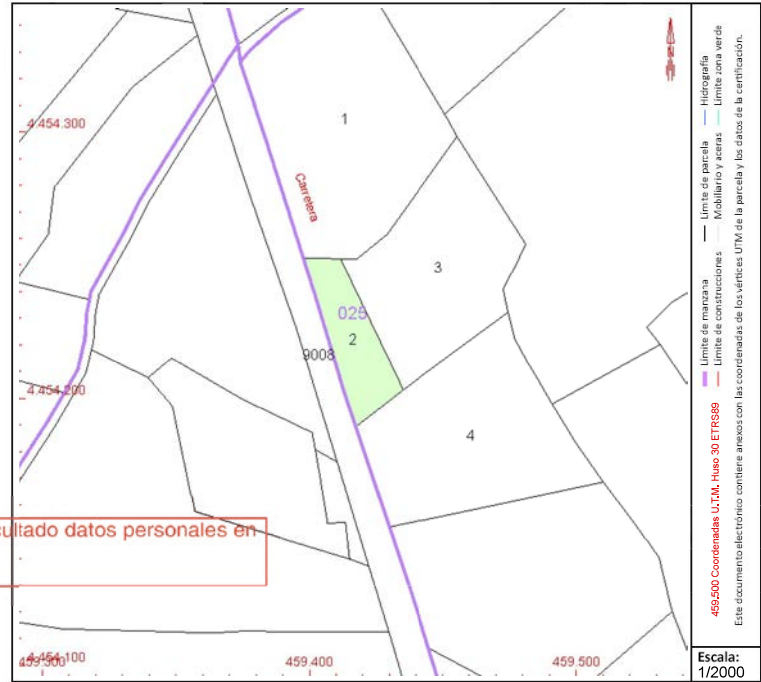
Este documento es copia original firmado. Se han ocultado datos personales en aplicación de la normativa vigente

PARCELA

Superficie gráfica: 1.044 m²

Participación del inmueble: 100,00 %

Tipo:



Este documento no es una certificación catastral, pero sus datos pueden ser verificados a través del "Acceso a datos catastrales no protegidos de la SEC"

Viernes, 14 de Abril de 2023



GOBIERNO DE ESPAÑA

MINISTERIO DE HACIENDA Y FUNCIÓN PÚBLICA

SECRETARÍA DE ESTADO DE HACIENDA

DIRECCIÓN GENERAL DEL CATASTRO

CONSULTA DESCRIPTIVA Y GRÁFICA DE DATOS CATASTRALES DE BIEN INMUEBLE

Referencia catastral: 28091A025000030000TD

DATOS DESCRIPTIVOS DEL INMUEBLE

Localización:

Polígono 25 Parcela 3
CASA NAVARES, MORATA DE TAJUÑA [MADRID]

Clase: RÚSTICO

Uso principal: Agrario

Superficie construida:

Año construcción:

Cultivo

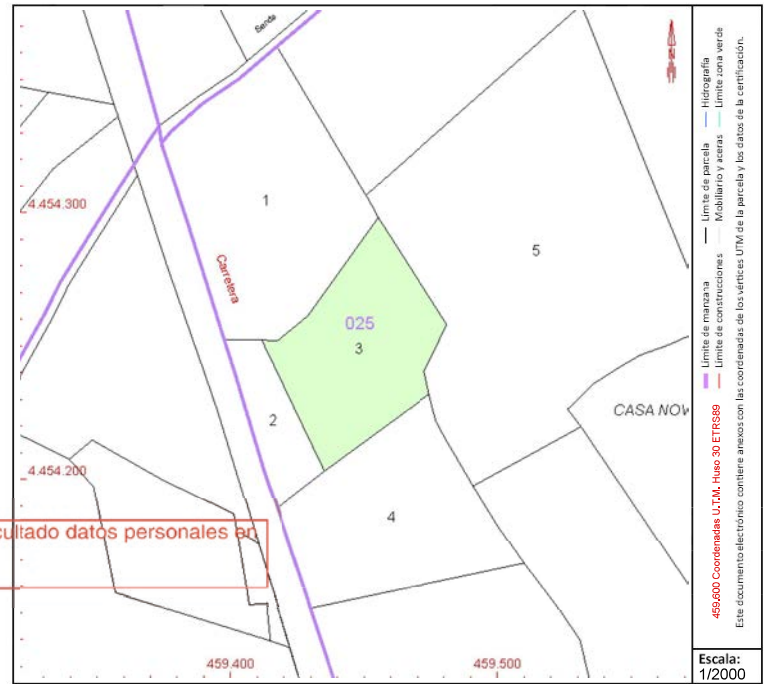
Subparcela	Cultivo/aprovechamiento	Intensidad Productiva	Superficie m ²
0	O- Olivos secano	03	3.371

PARCELA

Superficie gráfica: 3.371 m²

Participación del inmueble: 100,00 %

Tipo:



Este documento es copia original firmado. Se han ocultado datos personales en aplicación de la normativa vigente

Este documento no es una certificación catastral, pero sus datos pueden ser verificados a través del "Acceso a datos catastrales no protegidos de la SEC"

Viernes, 14 de Abril de 2023



GOBIERNO DE ESPAÑA

MINISTERIO DE HACIENDA Y FUNCIÓN PÚBLICA

SECRETARÍA DE ESTADO DE HACIENDA

DIRECCIÓN GENERAL DEL CATASTRO

CONSULTA DESCRIPTIVA Y GRÁFICA DE DATOS CATASTRALES DE BIEN INMUEBLE

Referencia catastral: 28091A025000050000T1

DATOS DESCRIPTIVOS DEL INMUEBLE

Localización:

Polígono 25 Parcela 5
CASA NAVARES. MORATA DE TAJUÑA [MADRID]

Clase: RÚSTICO

Uso principal: Agrario

Superficie construida:

Año construcción:

Cultivo

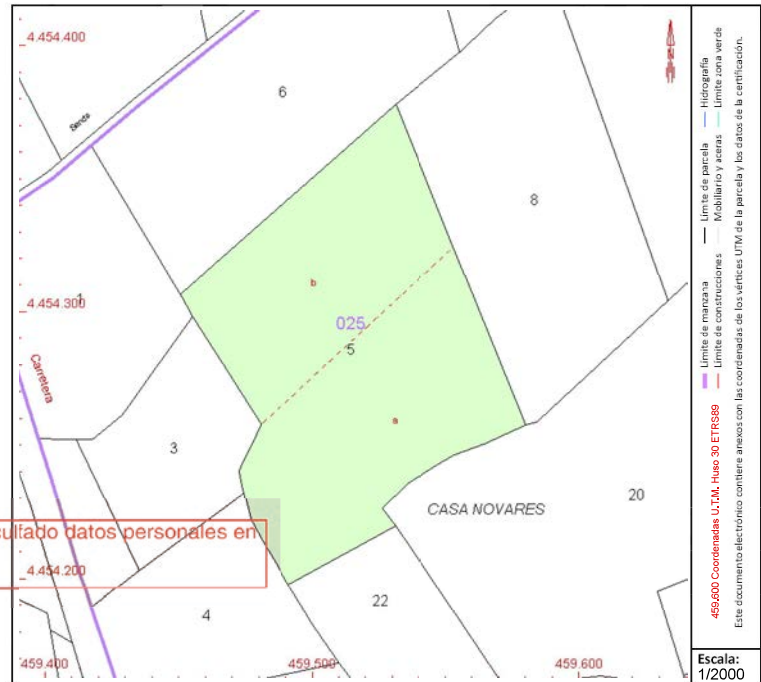
Subparcela	Cultivo/aprovechamiento	Intensidad Productiva	Superficie m ²
a	O- Olivos secano	03	6.519
b	C- Labor o Labradío secano	00	5.692

PARCELA

Superficie gráfica: 12.211 m²

Participación del inmueble: 100,00 %

Tipo:



Este documento es copia original firmado. Se han ocultado datos personales en aplicación de la normativa vigente

Este documento no es una certificación catastral, pero sus datos pueden ser verificados a través del "Acceso a datos catastrales no protegidos de la SEC"

Viernes, 14 de Abril de 2023



GOBIERNO DE ESPAÑA

MINISTERIO DE HACIENDA Y FUNCIÓN PÚBLICA

SECRETARÍA DE ESTADO DE HACIENDA

DIRECCIÓN GENERAL DEL CATASTRO

CONSULTA DESCRIPTIVA Y GRÁFICA DE DATOS CATASTRALES DE BIEN INMUEBLE

Referencia catastral: 28091A025000080000TS

DATOS DESCRIPTIVOS DEL INMUEBLE

Localización:

Polígono 25 Parcela 8
CASA NAVARES. MORATA DE TAJUÑA [MADRID]

Clase: RÚSTICO

Uso principal: Agrario

Superficie construida:

Año construcción:

Cultivo

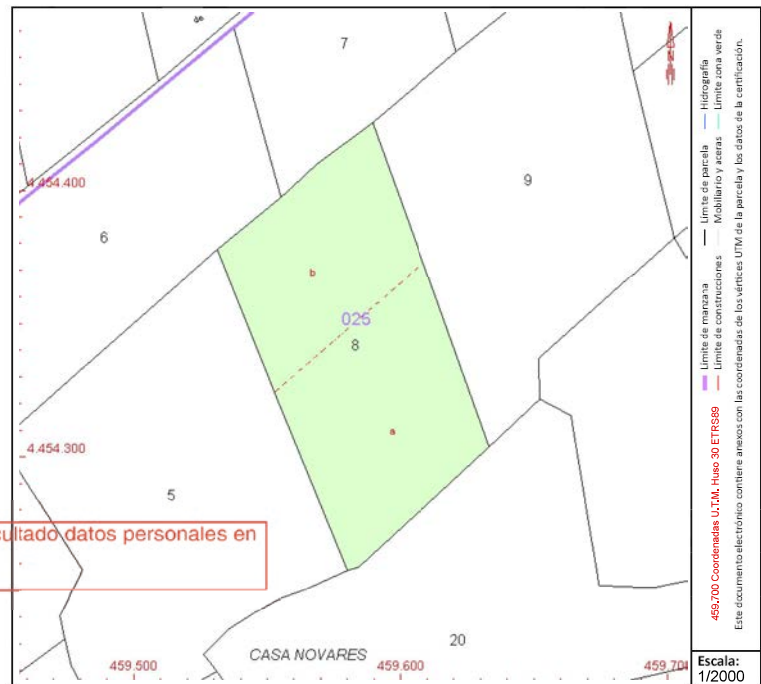
Subparcela	Cultivo/aprovechamiento	Intensidad Productiva	Superficie m ²
a	O- Olivos secano	03	4.989
b	C- Labor o Labradío secano	00	4.016

PARCELA

Superficie gráfica: 9.005 m²

Participación del inmueble: 100,00 %

Tipo:



Este documento no es una certificación catastral, pero sus datos pueden ser verificados a través del "Acceso a datos catastrales no protegidos de la SEC"

Viernes, 14 de Abril de 2023



GOBIERNO DE ESPAÑA

MINISTERIO DE HACIENDA Y FUNCIÓN PÚBLICA

SECRETARÍA DE ESTADO DE HACIENDA

DIRECCIÓN GENERAL DEL CATASTRO

CONSULTA DESCRIPTIVA Y GRÁFICA DE DATOS CATASTRALES DE BIEN INMUEBLE

Referencia catastral: 28091A025000090000TZ

DATOS DESCRIPTIVOS DEL INMUEBLE

Localización:

Polígono 25 Parcela 9
CASA NAVARES. MORATA DE TAJUÑA [MADRID]

Clase: RÚSTICO

Uso principal: Agrario

Superficie construida:

Año construcción:

Cultivo

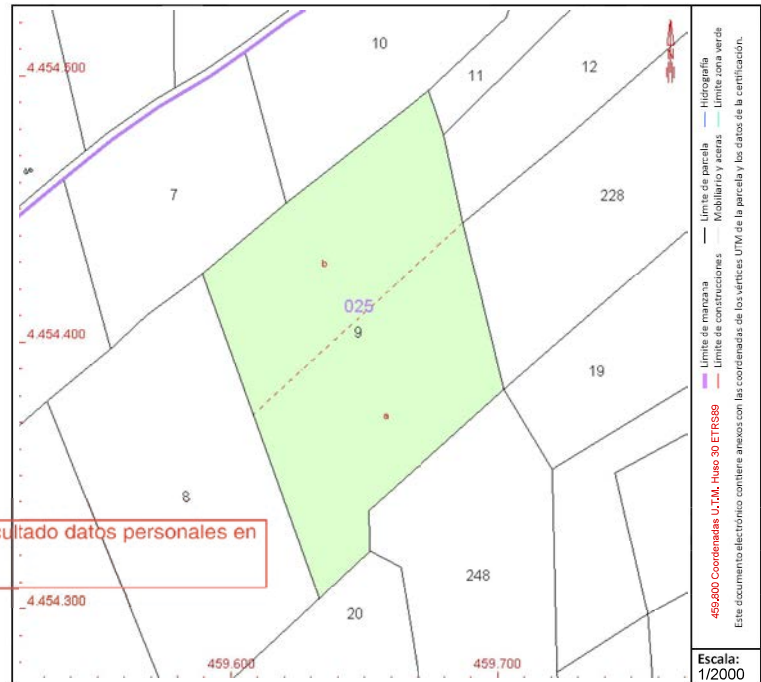
Subparcela	Cultivo/aprovechamiento	Intensidad Productiva	Superficie m ²
a	O- Olivos secano	03	6,083
b	C- Labor o Labradío secano	00	5,366

PARCELA

Superficie gráfica: 11.449 m²

Participación del inmueble: 100,00 %

Tipo:



Este documento no es una certificación catastral, pero sus datos pueden ser verificados a través del "Acceso a datos catastrales no protegidos de la SEC"

Viernes, 14 de Abril de 2023



GOBIERNO DE ESPAÑA

MINISTERIO DE HACIENDA Y FUNCIÓN PÚBLICA

SECRETARÍA DE ESTADO DE HACIENDA

DIRECCIÓN GENERAL DEL CATASTRO

CONSULTA DESCRIPTIVA Y GRÁFICA DE DATOS CATASTRALES DE BIEN INMUEBLE

Referencia catastral: 28091A025000190000TG

DATOS DESCRIPTIVOS DEL INMUEBLE

Localización:

Polígono 25 Parcela 19
CASA NAVARES, MORATA DE TAJUÑA [MADRID]

Clase: RÚSTICO

Uso principal: Agrario

Superficie construida:

Año construcción:

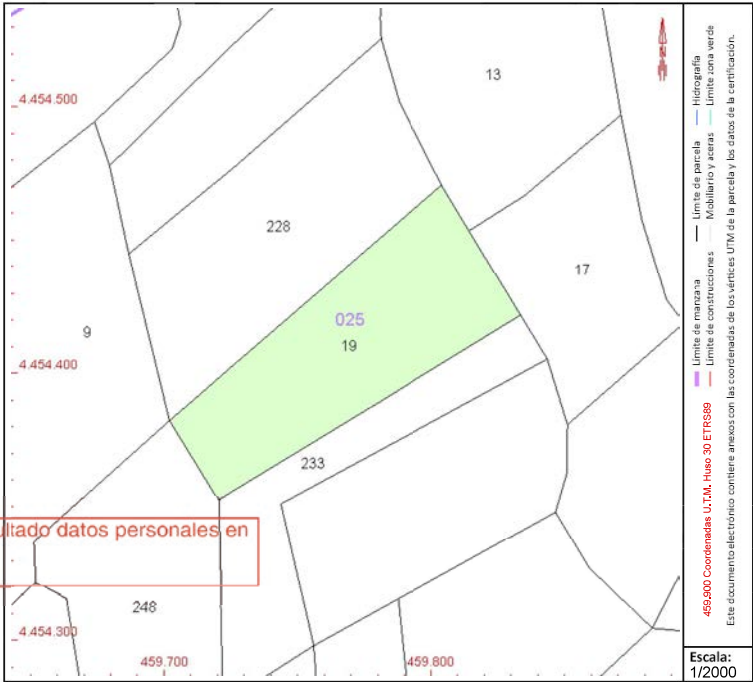
Cultivo

Subparcela	Cultivo/aprovechamiento	Intensidad Productiva	Superficie m²
0	E- Pastos	00	6.111

Este documento es copia original firmado. Se han ocultado datos personales en aplicación de la normativa vigente

PARCELA

Superficie gráfica: 6.111 m2
Participación del inmueble: 100,00 %
Tipo:



Este documento no es una certificación catastral, pero sus datos pueden ser verificados a través del "Acceso a datos catastrales no protegidos de la SEC"



GOBIERNO DE ESPAÑA

MINISTERIO DE HACIENDA Y FUNCIÓN PÚBLICA

SECRETARÍA DE ESTADO DE HACIENDA

DIRECCIÓN GENERAL DEL Catastro

CONSULTA DESCRIPTIVA Y GRÁFICA DE DATOS CATASTRALES DE BIEN INMUEBLE

Referencia catastral: 28091A025002280000TI

DATOS DESCRIPTIVOS DEL INMUEBLE

Localización:

Polígono 25 Parcela 228
CASA NAVARES. MORATA DE TAJUÑA [MADRID]

Clase: RÚSTICO

Uso principal: Agrario

Superficie construida:

Año construcción:

Cultivo

Subparcela	Cultivo/aprovechamiento	Intensidad Productiva	Superficie m ²
0	O- Olivos secano	03	7.219

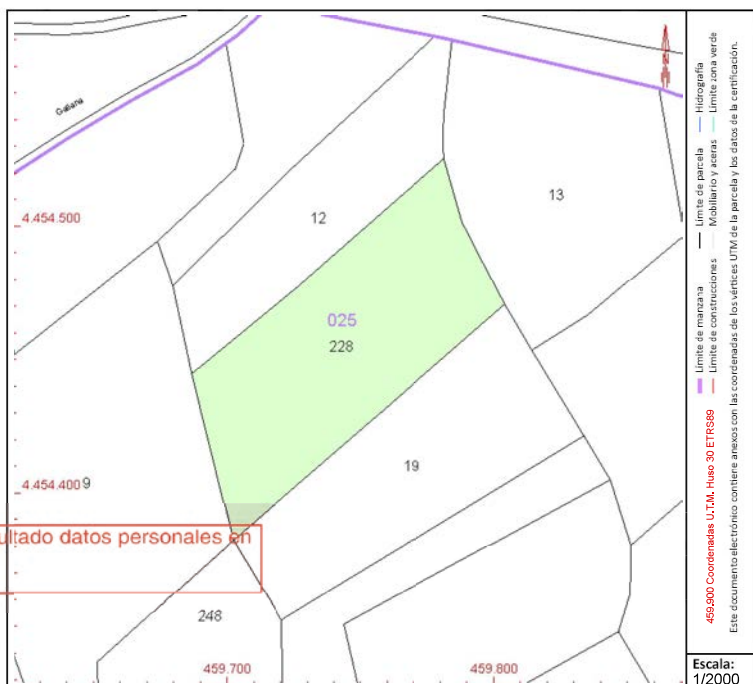
Este documento es copia original firmado. Se han ocultado datos personales en aplicación de la normativa vigente

PARCELA

Superficie gráfica: 7.219 m²

Participación del inmueble: 100,00 %

Tipo:



Este documento no es una certificación catastral, pero sus datos pueden ser verificados a través del "Acceso a datos catastrales no protegidos de la SEC"

Viernes, 14 de Abril de 2023

L/132kV MAURICIO – MORATA RENOVABLES (TRAMO AÉREO)

Este documento es copia original firmado. Se han ocultado datos personales en aplicación de la normativa vigente

CONSULTA DESCRIPTIVA Y GRÁFICA DE DATOS CATASTRALES DE BIEN INMUEBLE

Referencia catastral: 28052A001001820000SS

DATOS DESCRIPTIVOS DEL INMUEBLE

Localización:
 Polígono 1 Parcela 182
 LA JARA ALTA. CHINCHON [MADRID]

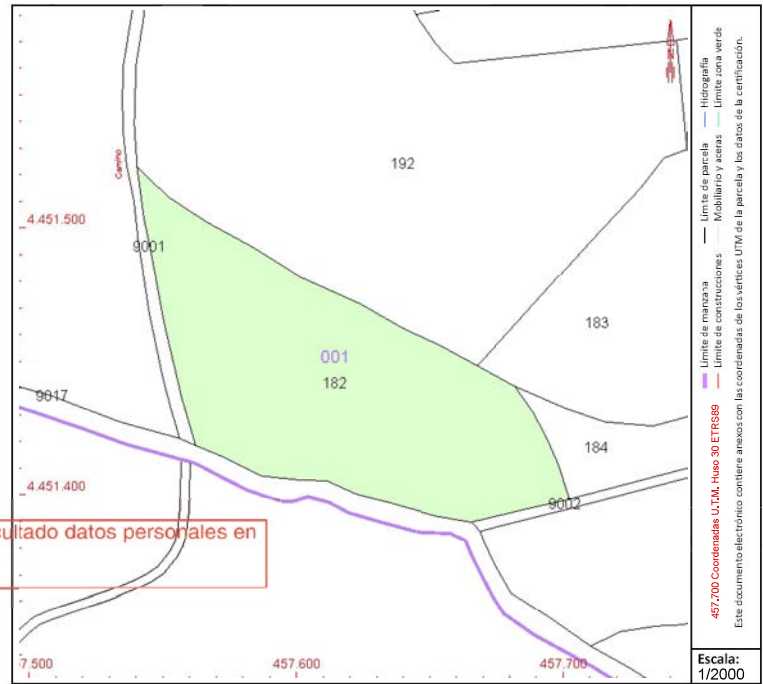
Clase: RÚSTICO
Uso principal: Agrario
Superficie construida:
Año construcción:

Subparcela	Cultivo/aprovechamiento	Intensidad Productiva	Superficie m ²
0	C- Labor o Labradío seco	03	10,087

Este documento es copia original firmado. Se han ocultado datos personales en aplicación de la normativa vigente

PARCELA

Superficie gráfica: 10,087 m²
Participación del inmueble: 100,00 %
Tipo:



Este documento no es una certificación catastral, pero sus datos pueden ser verificados a través del "Acceso a datos catastrales no protegidos de la SEC"



GOBIERNO DE ESPAÑA

MINISTERIO DE HACIENDA Y FUNCIÓN PÚBLICA

SECRETARÍA DE ESTADO DE HACIENDA

DIRECCIÓN GENERAL DEL CATASTRO

CONSULTA DESCRIPTIVA Y GRÁFICA DE DATOS CATASTRALES DE BIEN INMUEBLE

Referencia catastral: 28052A001001830000SZ

DATOS DESCRIPTIVOS DEL INMUEBLE

Localización:

Polígono 1 Parcela 183
LA JARA ALTA. CHINCHON [MADRID]

Clase: RÚSTICO

Uso principal: Agrario

Superficie construida:

Año construcción:

Cultivo

Subparcela	Cultivo/aprovechamiento	Intensidad Productiva	Superficie m ²
0	O- Olivos secano	02	8,453

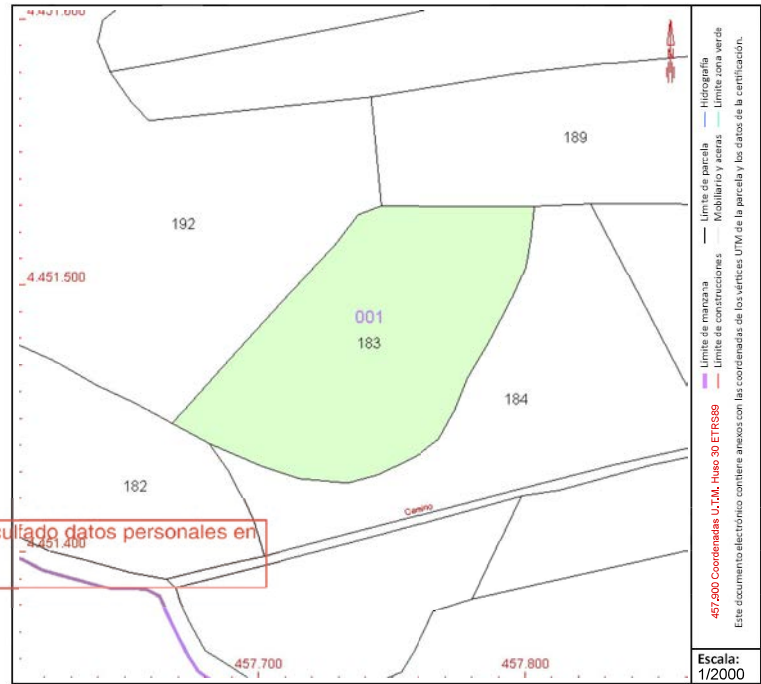
Este documento es copia original firmado. Se han ocultado datos personales en aplicación de la normativa vigente

PARCELA

Superficie gráfica: 8.453 m²

Participación del inmueble: 100,00 %

Tipo:



Este documento no es una certificación catastral, pero sus datos pueden ser verificados a través del "Acceso a datos catastrales no protegidos de la SEC"

Martes , 16 de Mayo de 2023



GOBIERNO DE ESPAÑA

MINISTERIO DE HACIENDA Y FUNCIÓN PÚBLICA

SECRETARÍA DE ESTADO DE HACIENDA

DIRECCIÓN GENERAL DEL CATASTRO

CONSULTA DESCRIPTIVA Y GRÁFICA DE DATOS CATASTRALES DE BIEN INMUEBLE

Referencia catastral: 28052A001001840000SU

DATOS DESCRIPTIVOS DEL INMUEBLE

Localización:

Polígono 1 Parcela 184
LA JARA ALTA. CHINCHON [MADRID]

Clase: RÚSTICO

Uso principal: Agrario

Superficie construida:

Año construcción:

Cultivo

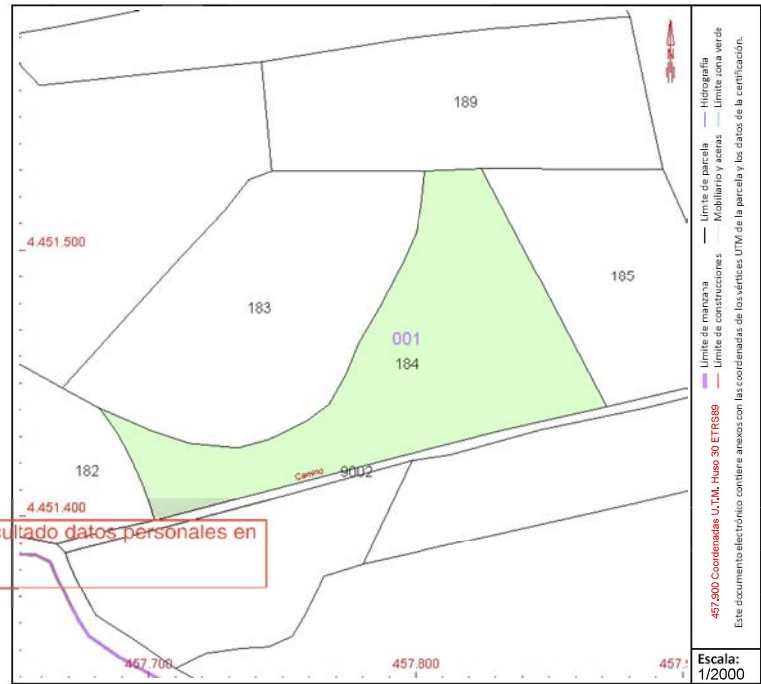
Subparcela	Cultivo/aprovechamiento	Intensidad Productiva	Superficie m ²
0	O- Olivos secano	02	8.330

PARCELA

Superficie gráfica: 8.330 m²

Participación del inmueble: 100,00 %

Tipo:



Este documento no es una certificación catastral, pero sus datos pueden ser verificados a través del "Acceso a datos catastrales no protegidos de la SEC"

Martes , 16 de Mayo de 2023

CONSULTA DESCRIPTIVA Y GRÁFICA DE DATOS CATASTRALES DE BIEN INMUEBLE

Referencia catastral: 28052A001001860000SW

DATOS DESCRIPTIVOS DEL INMUEBLE

Localización:
 Polígono 1 Parcela 186
 LA JARA ALTA. CHINCHON [MADRID]

Clase: RÚSTICO
Uso principal: Agrario
Superficie construida:
Año construcción:

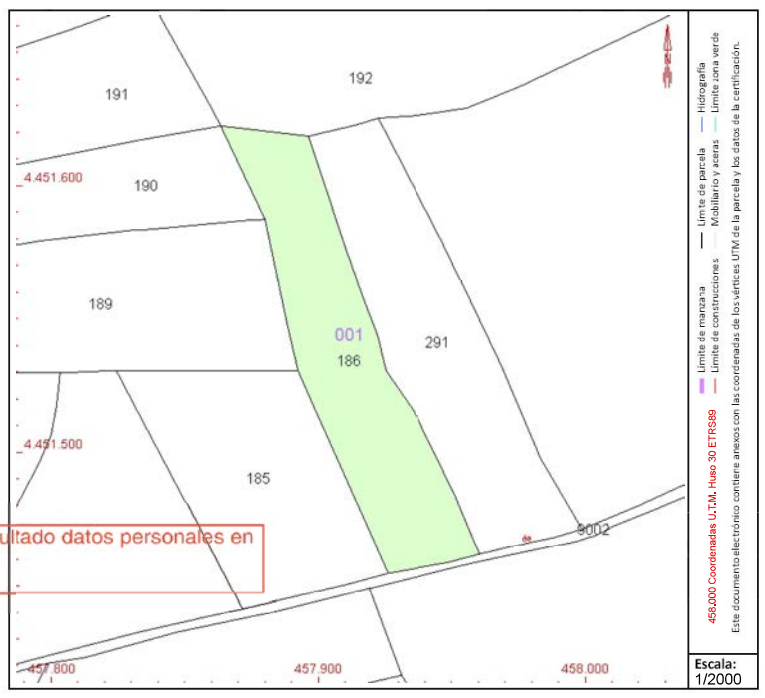
Cultivo

Subparcela	Cultivo/aprovechamiento	Intensidad Productiva	Superficie m ²
0	C- Labor o Labradío secoano	03	5,354

Este documento es copia original firmado. Se han ocultado datos personales en aplicación de la normativa vigente

PARCELA

Superficie gráfica: 5,354 m²
Participación del inmueble: 100,00 %
Tipo:



Este documento no es una certificación catastral, pero sus datos pueden ser verificados a través del "Acceso a datos catastrales no protegidos de la SEC"



GOBIERNO DE ESPAÑA

MINISTERIO DE HACIENDA Y FUNCIÓN PÚBLICA

SECRETARÍA DE ESTADO DE HACIENDA

DIRECCIÓN GENERAL DEL CATASTRO

CONSULTA DESCRIPTIVA Y GRÁFICA DE DATOS CATASTRALES DE BIEN INMUEBLE

Referencia catastral: 28052A001001890000SY

DATOS DESCRIPTIVOS DEL INMUEBLE

Localización:

Polígono 1 Parcela 189
LA JARA ALTA. CHINCHON [MADRID]

Clase: RÚSTICO

Uso principal: Agrario

Superficie construida:

Año construcción:

Cultivo

Subparcela	Cultivo/aprovechamiento	Intensidad Productiva	Superficie m ²
0	O- Olivos secano	02	7.173

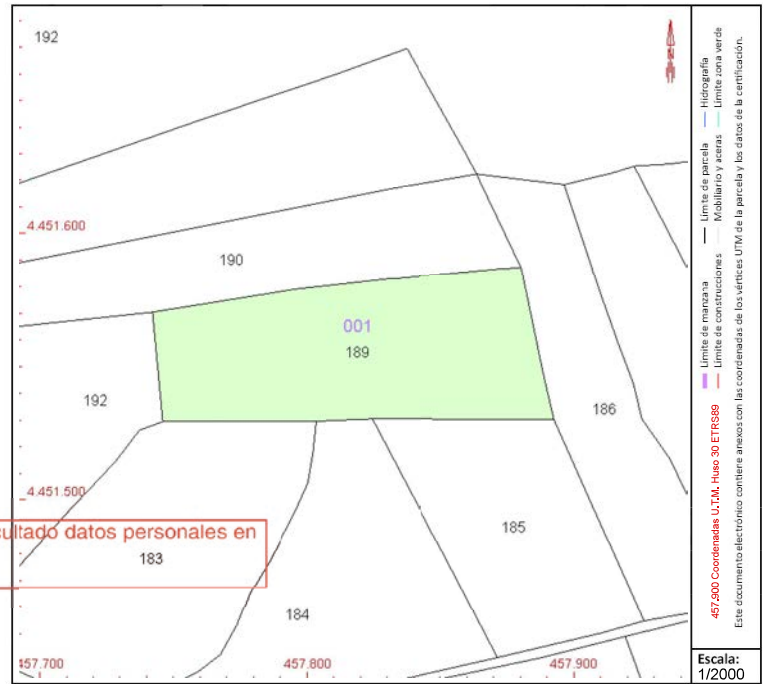
Este documento es copia original firmado. Se han ocultado datos personales en aplicación de la normativa vigente

PARCELA

Superficie gráfica: 7.173 m²

Participación del inmueble: 100,00 %

Tipo:



Este documento no es una certificación catastral, pero sus datos pueden ser verificados a través del "Acceso a datos catastrales no protegidos de la SEC"

Martes , 16 de Mayo de 2023



GOBIERNO DE ESPAÑA

MINISTERIO DE HACIENDA Y FUNCIÓN PÚBLICA

SECRETARÍA DE ESTADO DE HACIENDA

DIRECCIÓN GENERAL DEL CATASTRO

CONSULTA DESCRIPTIVA Y GRÁFICA DE DATOS CATASTRALES DE BIEN INMUEBLE

Referencia catastral: 28052A001001900000SA

DATOS DESCRIPTIVOS DEL INMUEBLE

Localización:

Polígono 1 Parcela 190
LA JARA ALTA. CHINCHON [MADRID]

Clase: RÚSTICO

Uso principal: Agrario

Superficie construida:

Año construcción:

Cultivo

Subparcela	Cultivo/aprovechamiento	Intensidad Productiva	Superficie m ²
0	O- Olivos secano	01	6.347

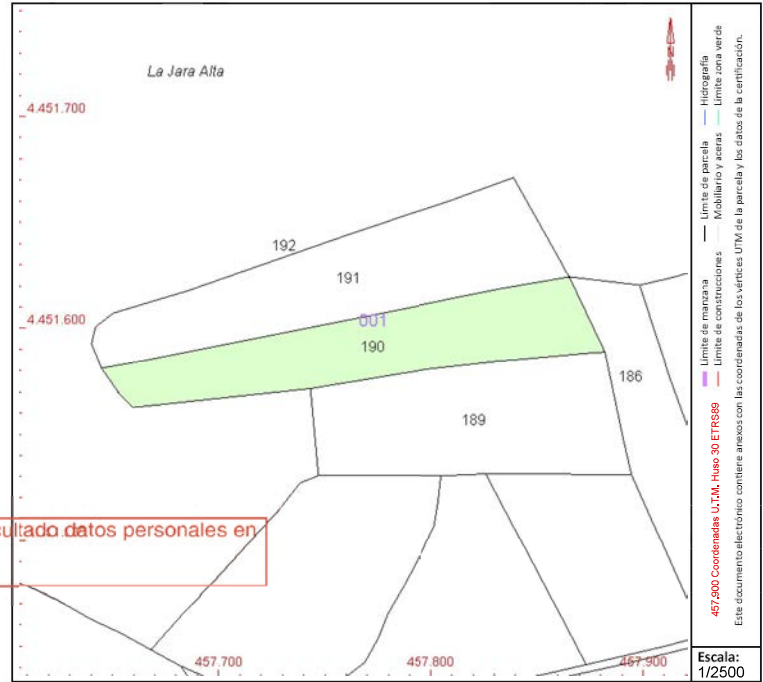
Este documento es copia original firmado. Se han ocultado datos personales en aplicación de la normativa vigente

PARCELA

Superficie gráfica: 6.347 m²

Participación del inmueble: 100,00 %

Tipo:



Este documento no es una certificación catastral, pero sus datos pueden ser verificados a través del "Acceso a datos catastrales no protegidos de la SEC"

Martes , 16 de Mayo de 2023

CONSULTA DESCRIPTIVA Y GRÁFICA DE DATOS CATASTRALES DE BIEN INMUEBLE

Referencia catastral: 28052A001001910000SB

DATOS DESCRIPTIVOS DEL INMUEBLE

Localización:
Polígono 1 Parcela 191
LA JARA ALTA. CHINCHON [MADRID]

Clase: RÚSTICO
Uso principal: Agrario
Superficie construida:
Año construcción:

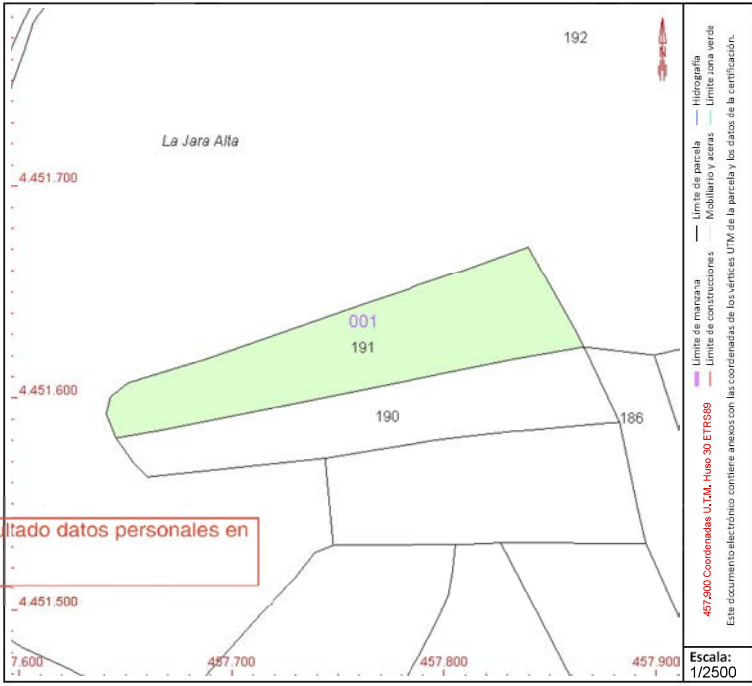
Cultivo

Subparcela	Cultivo/aprovechamiento	Intensidad Productiva	Superficie m²
0	C- Labor o Labradío secoano	03	7,901

Este documento es copia original firmado. Se han ocultado datos personales en aplicación de la normativa vigente

PARCELA

Superficie gráfica: 7.901 m²
Participación del inmueble: 100,00 %
Tipo:



Este documento no es una certificación catastral, pero sus datos pueden ser verificados a través del "Acceso a datos catastrales no protegidos de la SEC"

CONSULTA DESCRIPTIVA Y GRÁFICA DE DATOS CATASTRALES DE BIEN INMUEBLE

Referencia catastral: 28052A001001920000SY

DATOS DESCRIPTIVOS DEL INMUEBLE

Localización:
Polígono 1 Parcela 192
LA JARA ALTA. CHINCHON [MADRID]

Clase: RÚSTICO
Uso principal: Agrario
Superficie construida:
Año construcción:

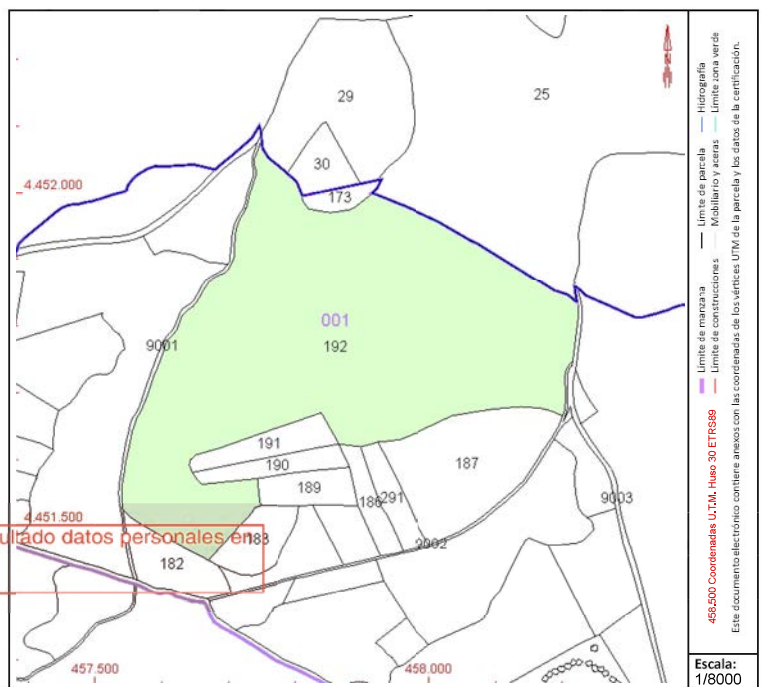
Cultivo

Subparcela	Cultivo/aprovechamiento	Intensidad Productiva	Superficie m ²
0	V- Viña seco	02	201.979

Este documento es copia original firmado. Se han ocultado datos personales en aplicación de la normativa vigente

PARCELA

Superficie gráfica: 201.979 m²
Participación del inmueble: 100,00 %
Tipo:



Este documento no es una certificación catastral, pero sus datos pueden ser verificados a través del "Acceso a datos catastrales no protegidos de la SEC"

CONSULTA DESCRIPTIVA Y GRÁFICA DE DATOS CATASTRALES DE BIEN INMUEBLE

Referencia catastral: 28052A001001960000SL

DATOS DESCRIPTIVOS DEL INMUEBLE

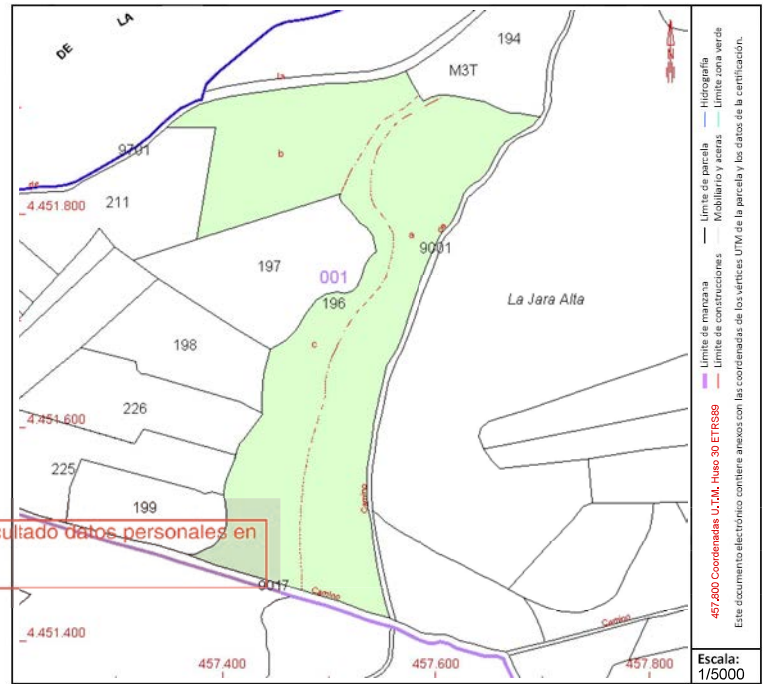
Localización:
 Polígono 1 Parcela 196
 LA JARA ALTA. CHINCHON [MADRID]

Clase: RÚSTICO
Uso principal: Agrario
Superficie construida:
Año construcción:

Subparcela	Cultivo/aprovechamiento	Intensidad Productiva	Superficie m ²
a	C- Labor o Labradío secoano	02	31.367
b	C- Labor o Labradío secoano	02	18.844
c	E- Pastos	00	20.877

PARCELA

Superficie gráfica: 71.088 m²
Participación del inmueble: 100,00 %
Tipo:



Este documento es copia original firmado. Se han ocultado datos personales en aplicación de la normativa vigente

Este documento no es una certificación catastral, pero sus datos pueden ser verificados a través del "Acceso a datos catastrales no protegidos de la SEC"

CONSULTA DESCRIPTIVA Y GRÁFICA DE DATOS CATASTRALES DE BIEN INMUEBLE

Referencia catastral: 28052A001002910000SQ

DATOS DESCRIPTIVOS DEL INMUEBLE

Localización:
Polígono 1 Parcela 291
EL SERRANILLO. CHINCHON [MADRID]

Clase: RÚSTICO

Uso principal: Agrario

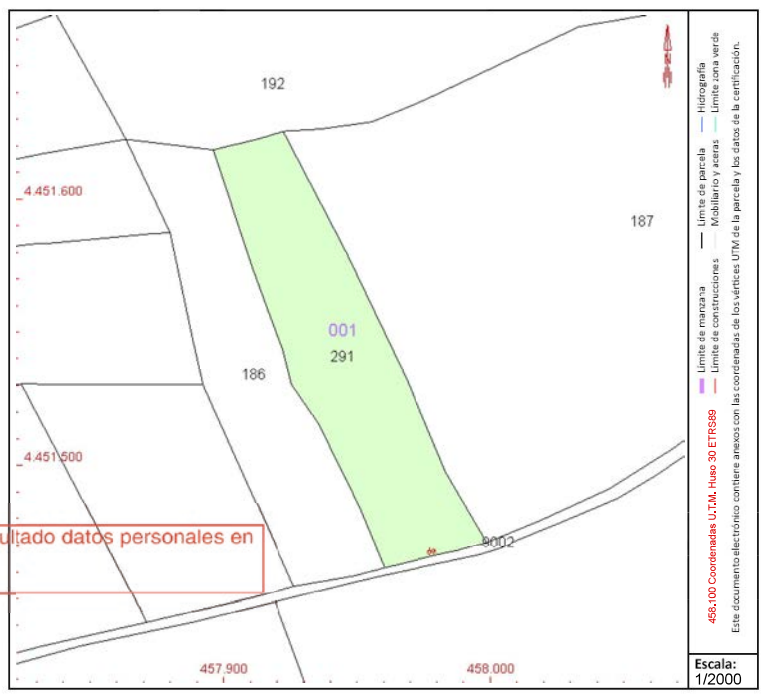
Superficie construida:

Año construcción:

Subparcela	Cultivo/aprovechamiento	Intensidad Productiva	Superficie m²
0	C- Labor o Labradío secoano	03	5,964

PARCELA

Superficie gráfica: 5.964 m2
Participación del inmueble: 100,00 %
Tipo:



Este documento no es una certificación catastral, pero sus datos pueden ser verificados a través del "Acceso a datos catastrales no protegidos de la SEC"



GOBIERNO DE ESPAÑA

MINISTERIO DE HACIENDA Y FUNCIÓN PÚBLICA

SECRETARÍA DE ESTADO DE HACIENDA

DIRECCIÓN GENERAL DEL CATASTRO

CONSULTA DESCRIPTIVA Y GRÁFICA DE DATOS CATASTRALES DE BIEN INMUEBLE

Referencia catastral: 28091A002000620000TS

DATOS DESCRIPTIVOS DEL INMUEBLE

Localización:

Polígono 2 Parcela 62
VALDEZA. MORATA DE TAJUÑA [MADRID]

Clase: RÚSTICO

Uso principal: Agrario

Superficie construida:

Año construcción:

Cultivo

Subparcela	Cultivo/aprovechamiento	Intensidad Productiva	Superficie m ²
0	C- Labor o Labradío seco	00	3,680

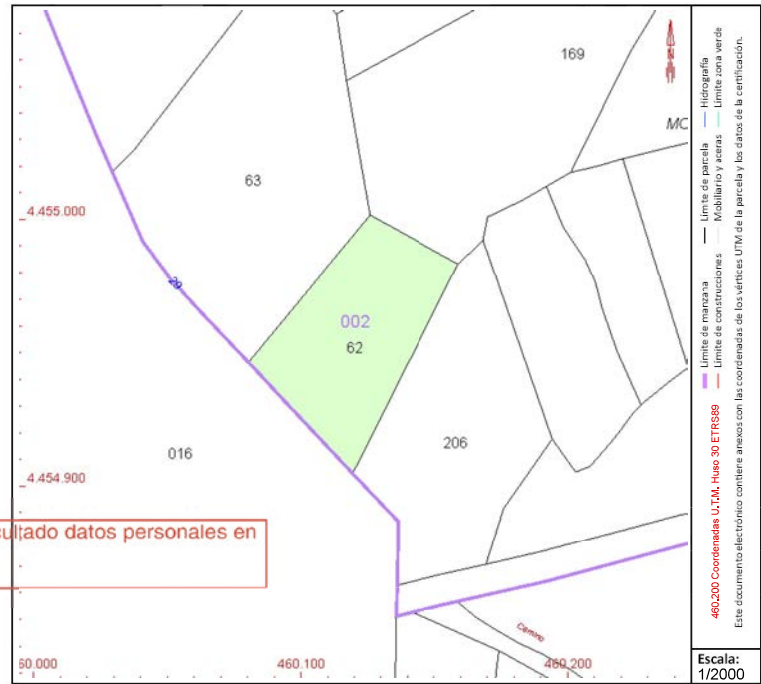
Este documento es copia original firmado. Se han ocultado datos personales en aplicación de la normativa vigente

PARCELA

Superficie gráfica: 3,680 m²

Participación del inmueble: 100,00 %

Tipo:



Este documento no es una certificación catastral, pero sus datos pueden ser verificados a través del "Acceso a datos catastrales no protegidos de la SEC"

Viernes, 14 de Abril de 2023



GOBIERNO DE ESPAÑA

MINISTERIO DE HACIENDA Y FUNCIÓN PÚBLICA

SECRETARÍA DE ESTADO DE HACIENDA

DIRECCIÓN GENERAL DEL CATASTRO

CONSULTA DESCRIPTIVA Y GRÁFICA DE DATOS CATASTRALES DE BIEN INMUEBLE

Referencia catastral: 28091A002000630000TZ

DATOS DESCRIPTIVOS DEL INMUEBLE

Localización:

Polígono 2 Parcela 63
VALDEZA. MORATA DE TAJUÑA [MADRID]

Clase: RÚSTICO

Uso principal: Agrario

Superficie construida:

Año construcción:

Cultivo

Subparcela	Cultivo/aprovechamiento	Intensidad Productiva	Superficie m ²
0	O- Olivos secano	03	8,154

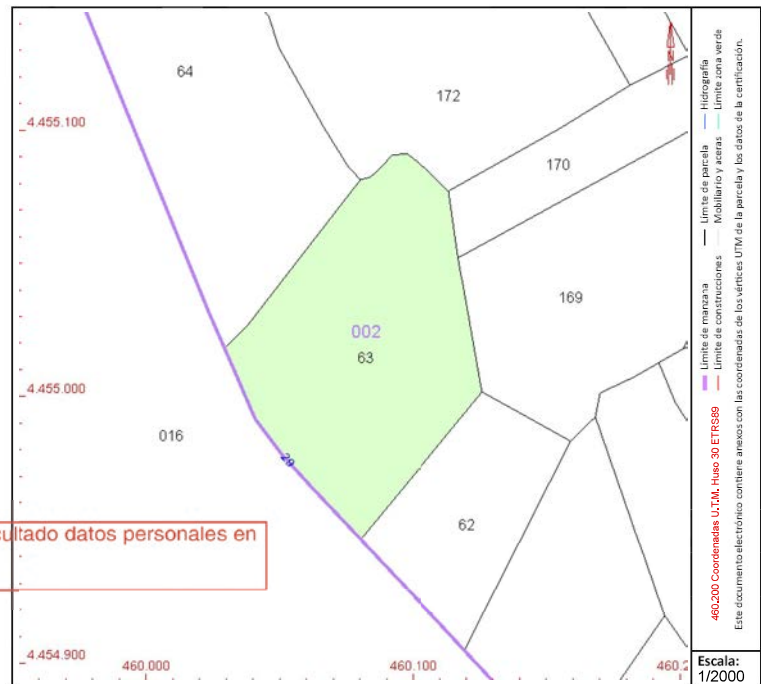
Este documento es copia original firmado. Se han ocultado datos personales en aplicación de la normativa vigente

PARCELA

Superficie gráfica: 8.154 m²

Participación del inmueble: 100,00 %

Tipo:



Este documento no es una certificación catastral, pero sus datos pueden ser verificados a través del "Acceso a datos catastrales no protegidos de la SEC"

Viernes, 14 de Abril de 2023



GOBIERNO DE ESPAÑA

MINISTERIO DE HACIENDA Y FUNCIÓN PÚBLICA

SECRETARÍA DE ESTADO DE HACIENDA

DIRECCIÓN GENERAL DEL CATASTRO

CONSULTA DESCRIPTIVA Y GRÁFICA DE DATOS CATASTRALES DE BIEN INMUEBLE

Referencia catastral: 28091A002000640000TU

DATOS DESCRIPTIVOS DEL INMUEBLE

Localización:

Polígono 2 Parcela 64
VALDEZA. MORATA DE TAJUÑA [MADRID]

Clase: RÚSTICO

Uso principal: Agrario

Superficie construida:

Año construcción:

Cultivo

Subparcela	Cultivo/aprovechamiento	Intensidad Productiva	Superficie m ²
0	O- Olivos secano	03	11,023

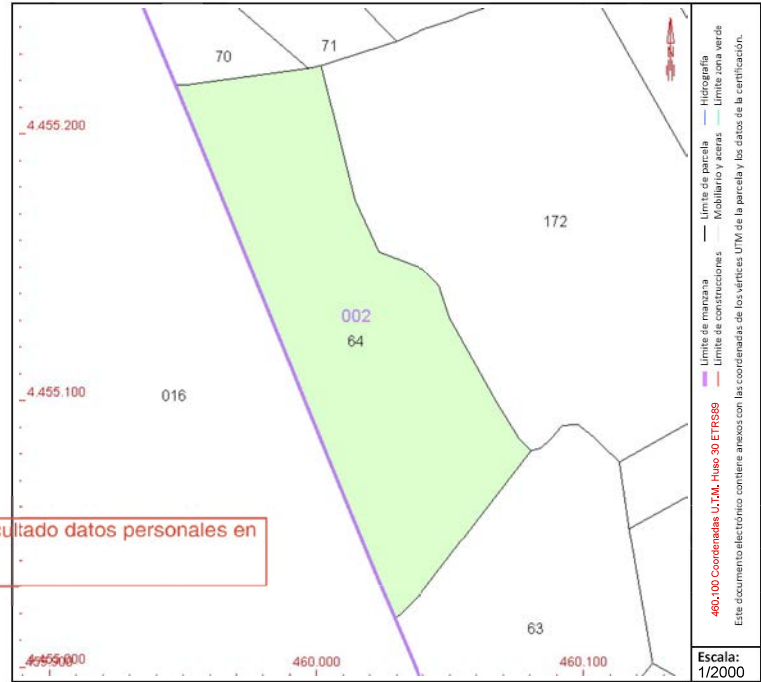
Este documento es copia original firmado. Se han ocultado datos personales en aplicación de la normativa vigente

PARCELA

Superficie gráfica: 11.023 m²

Participación del inmueble: 100,00 %

Tipo:



Este documento no es una certificación catastral, pero sus datos pueden ser verificados a través del "Acceso a datos catastrales no protegidos de la SEC"

Viernes, 14 de Abril de 2023



GOBIERNO DE ESPAÑA

MINISTERIO DE HACIENDA Y FUNCIÓN PÚBLICA

SECRETARÍA DE ESTADO DE HACIENDA

DIRECCIÓN GENERAL DEL CATASTRO

CONSULTA DESCRIPTIVA Y GRÁFICA DE DATOS CATASTRALES DE BIEN INMUEBLE

Referencia catastral: 28091A002000710000TB

DATOS DESCRIPTIVOS DEL INMUEBLE

Localización:

Polígono 2 Parcela 71
VALDEZA. MORATA DE TAJUÑA [MADRID]

Clase: RÚSTICO

Uso principal: Agrario

Superficie construida:

Año construcción:

Cultivo

Subparcela	Cultivo/aprovechamiento	Intensidad Productiva	Superficie m ²
0	O- Olivos secano	03	4.105

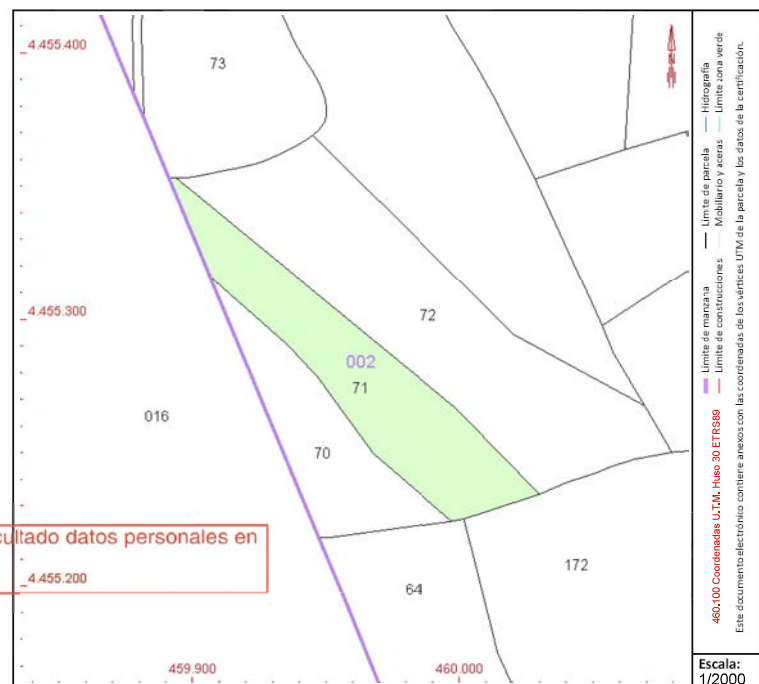
Este documento es copia original firmado. Se han ocultado datos personales en aplicación de la normativa vigente

PARCELA

Superficie gráfica: 4.105 m²

Participación del inmueble: 100,00 %

Tipo:



Este documento no es una certificación catastral, pero sus datos pueden ser verificados a través del "Acceso a datos catastrales no protegidos de la SEC"

Martes , 16 de Mayo de 2023

CONSULTA DESCRIPTIVA Y GRÁFICA DE DATOS CATASTRALES DE BIEN INMUEBLE

Referencia catastral: 28091A002000720000TY

DATOS DESCRIPTIVOS DEL INMUEBLE

Localización:
Polígono 2 Parcela 72
VALDEZA. MORATA DE TAJUÑA [MADRID]

Clase: RÚSTICO

Uso principal: Agrario

Superficie construida:

Año construcción:

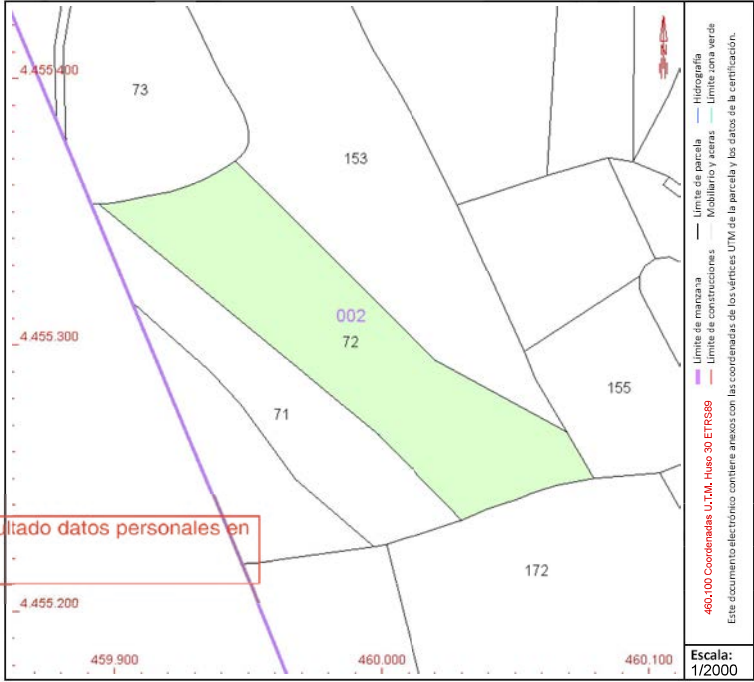
Cultivo

Subparcela	Cultivo/aprovechamiento	Intensidad Productiva	Superficie m ²
0	O- Olivos secano	02	7.312

Este documento es copia original firmado. Se han ocultado datos personales en aplicación de la normativa vigente

PARCELA

Superficie gráfica: 7.312 m²
Participación del inmueble: 100,00 %
Tipo:



Este documento no es una certificación catastral, pero sus datos pueden ser verificados a través del "Acceso a datos catastrales no protegidos de la SEC"



GOBIERNO DE ESPAÑA

MINISTERIO DE HACIENDA Y FUNCIÓN PÚBLICA

SECRETARÍA DE ESTADO DE HACIENDA

DIRECCIÓN GENERAL DEL CATASTRO

CONSULTA DESCRIPTIVA Y GRÁFICA DE DATOS CATASTRALES DE BIEN INMUEBLE

Referencia catastral: 28091A002000780000TF

DATOS DESCRIPTIVOS DEL INMUEBLE

Localización:

Polígono 2 Parcela 78
VALDEZA. MORATA DE TAJUÑA [MADRID]

Clase: RÚSTICO

Uso principal: Agrario

Superficie construida:

Año construcción:

Cultivo

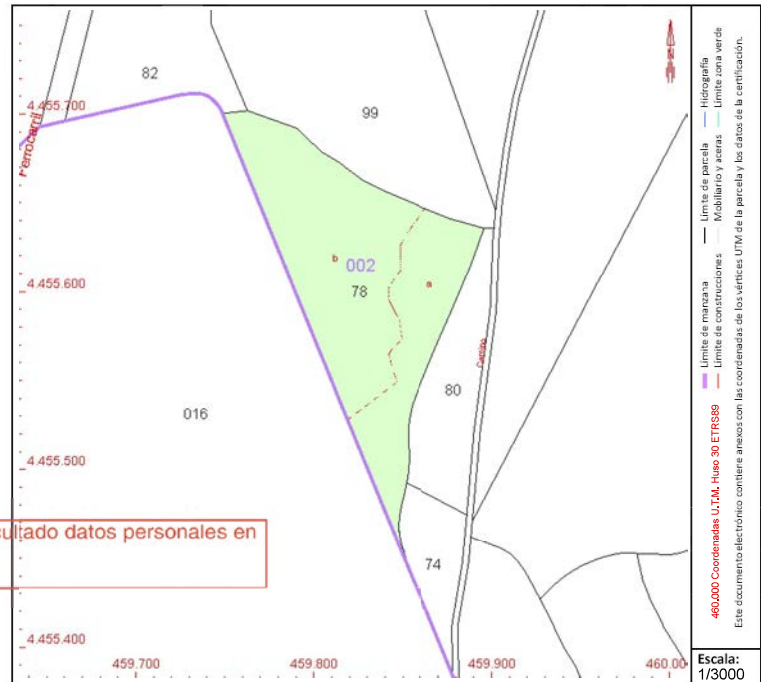
Subparcela	Cultivo/aprovechamiento	Intensidad Productiva	Superficie m ²
a	E- Pastos	00	4.778
b	O- Olivos secano	03	8.898

PARCELA

Superficie gráfica: 13.676 m²

Participación del inmueble: 100,00 %

Tipo:





GOBIERNO DE ESPAÑA

MINISTERIO DE HACIENDA Y FUNCIÓN PÚBLICA

SECRETARÍA DE ESTADO DE HACIENDA

DIRECCIÓN GENERAL DEL CATASTRO

CONSULTA DESCRIPTIVA Y GRÁFICA DE DATOS CATASTRALES DE BIEN INMUEBLE

Referencia catastral: 28091A002000800000TT

DATOS DESCRIPTIVOS DEL INMUEBLE

Localización:

Polígono 2 Parcela 80
VALDEZA. MORATA DE TAJUÑA [MADRID]

Clase: RÚSTICO

Uso principal: Agrario

Superficie construída:

Año construcción:

Cultivo

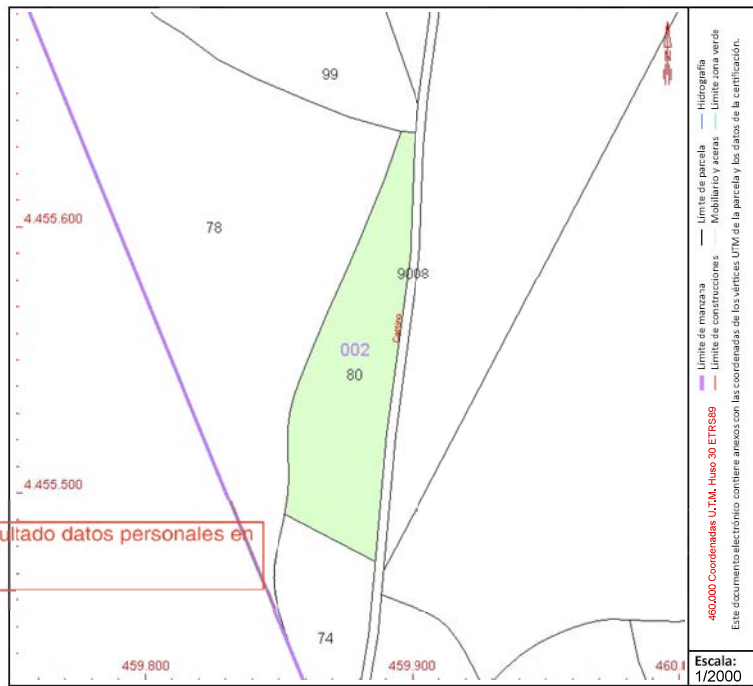
Subparcela	Cultivo/aprovechamiento	Intensidad Productiva	Superficie m ²
0	O- Olivos secano	03	4,066

PARCELA

Superficie gráfica: 4.066 m²

Participación del inmueble: 100,00 %

Tipo:



Este documento es copia original firmado. Se han ocultado datos personales en aplicación de la normativa vigente

Este documento no es una certificación catastral, pero sus datos pueden ser verificados a través del "Acceso a datos catastrales no protegidos de la SEC"



GOBIERNO DE ESPAÑA

MINISTERIO DE HACIENDA Y FUNCIÓN PÚBLICA

SECRETARÍA DE ESTADO DE HACIENDA

DIRECCIÓN GENERAL DEL Catastro

CONSULTA DESCRIPTIVA Y GRÁFICA DE DATOS CATASTRALES DE BIEN INMUEBLE

Referencia catastral: 28091A002000930000TE

DATOS DESCRIPTIVOS DEL INMUEBLE

Localización:

Polígono 2 Parcela 93
VALDEZA. MORATA DE TAJUÑA [MADRID]

Clase: RÚSTICO

Uso principal: Agrario

Superficie construida:

Año construcción:

Cultivo

Subparcela	Cultivo/aprovechamiento	Intensidad Productiva	Superficie m ²
0	C- Labor o Labradío secoano	00	24,959

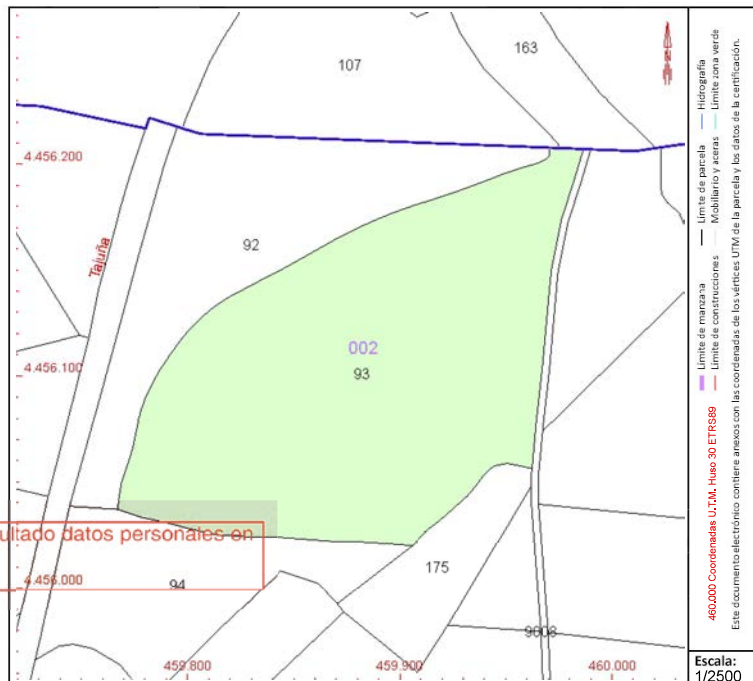
Este documento es copia original firmado. Se han ocultado datos personales en aplicación de la normativa vigente

PARCELA

Superficie gráfica: 24,959 m²

Participación del inmueble: 100,00 %

Tipo:



Este documento no es una certificación catastral, pero sus datos pueden ser verificados a través del "Acceso a datos catastrales no protegidos de la SEC"

Viernes , 14 de Abril de 2023



GOBIERNO DE ESPAÑA

MINISTERIO DE HACIENDA Y FUNCIÓN PÚBLICA

SECRETARÍA DE ESTADO DE HACIENDA

DIRECCIÓN GENERAL DEL CATASTRO

CONSULTA DESCRIPTIVA Y GRÁFICA DE DATOS CATASTRALES DE BIEN INMUEBLE

Referencia catastral: 28091A002000940000TS

DATOS DESCRIPTIVOS DEL INMUEBLE

Localización:

Polígono 2 Parcela 94
VALDEZA. MORATA DE TAJUÑA [MADRID]

Clase: RÚSTICO

Uso principal: Agrario

Superficie construida:

Año construcción:

Cultivo

Subparcela	Cultivo/aprovechamiento	Intensidad Productiva	Superficie m ²
0	O- Olivos secano	03	7.180

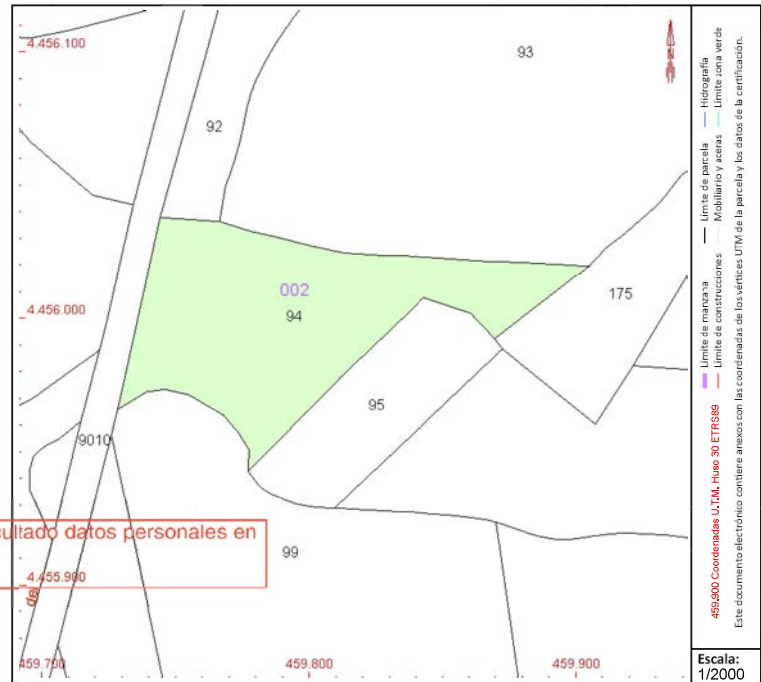
Este documento es copia original firmado. Se han ocultado datos personales en aplicación de la normativa vigente

PARCELA

Superficie gráfica: 7.180 m²

Participación del inmueble: 100,00 %

Tipo:



Este documento no es una certificación catastral, pero sus datos pueden ser verificados a través del "Acceso a datos catastrales no protegidos de la SEC"

Viernes, 14 de Abril de 2023



GOBIERNO DE ESPAÑA

MINISTERIO DE HACIENDA Y FUNCIÓN PÚBLICA

SECRETARÍA DE ESTADO DE HACIENDA

DIRECCIÓN GENERAL DEL CATASTRO

CONSULTA DESCRIPTIVA Y GRÁFICA DE DATOS CATASTRALES DE BIEN INMUEBLE

Referencia catastral: 28091A002000950000TZ

DATOS DESCRIPTIVOS DEL INMUEBLE

Localización:

Polígono 2 Parcela 95
VALDEZA. MORATA DE TAJUÑA [MADRID]

Clase: RÚSTICO

Uso principal: Agrario

Superficie construida:

Año construcción:

Cultivo

Subparcela	Cultivo/aprovechamiento	Intensidad Productiva	Superficie m ²
0	O- Olivos secano	03	3.207

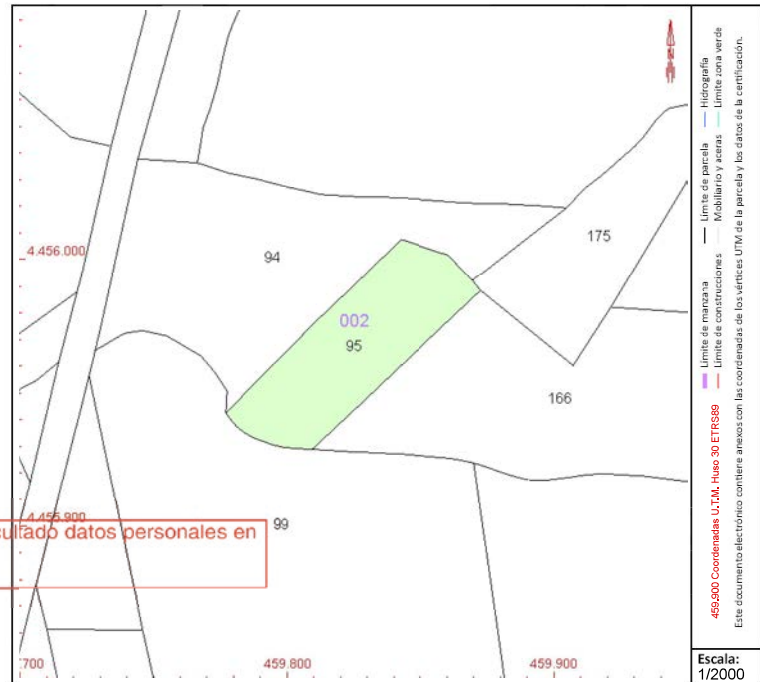
Este documento es copia original firmado. Se han ocultado datos personales en aplicación de la normativa vigente

PARCELA

Superficie gráfica: 3.207 m²

Participación del inmueble: 100,00 %

Tipo:



Este documento no es una certificación catastral, pero sus datos pueden ser verificados a través del "Acceso a datos catastrales no protegidos de la SEC"

Martes , 16 de Mayo de 2023



GOBIERNO DE ESPAÑA

MINISTERIO DE HACIENDA Y FUNCIÓN PÚBLICA

SECRETARÍA DE ESTADO DE HACIENDA

DIRECCIÓN GENERAL DEL CATASTRO

CONSULTA DESCRIPTIVA Y GRÁFICA DE DATOS CATASTRALES DE BIEN INMUEBLE

Referencia catastral: 28091A002000960000TU

DATOS DESCRIPTIVOS DEL INMUEBLE

Localización:

Polígono 2 Parcela 96
VALDEZA. MORATA DE TAJUÑA [MADRID]

Clase: RÚSTICO

Uso principal: Agrario

Superficie construida:

Año construcción:

Cultivo

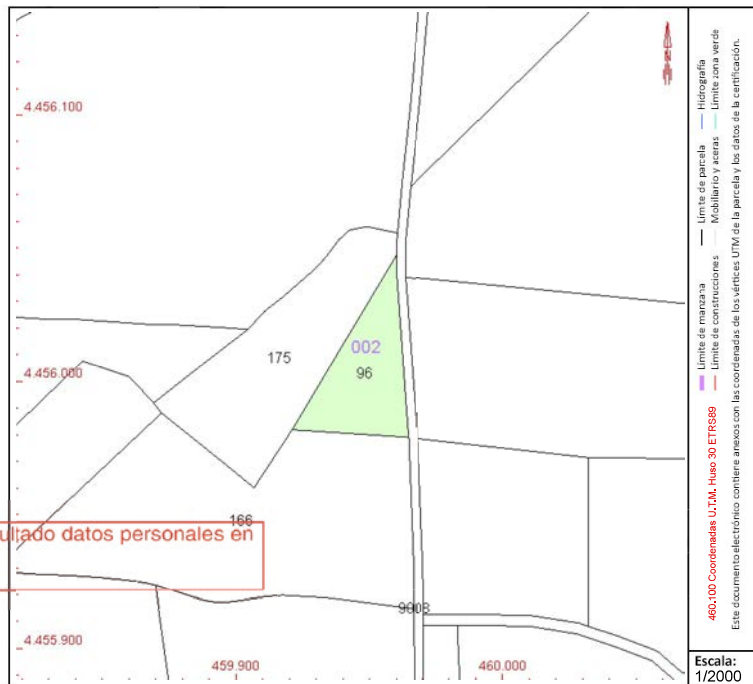
Subparcela	Cultivo/aprovechamiento	Intensidad Productiva	Superficie m ²
0	O- Olivos secano	03	1.466

PARCELA

Superficie gráfica: 1.466 m²

Participación del inmueble: 100,00 %

Tipo:



Este documento no es una certificación catastral, pero sus datos pueden ser verificados a través del "Acceso a datos catastrales no protegidos de la SEC"

Viernes, 14 de Abril de 2023



GOBIERNO DE ESPAÑA

MINISTERIO DE HACIENDA Y FUNCIÓN PÚBLICA

SECRETARÍA DE ESTADO DE HACIENDA

DIRECCIÓN GENERAL DEL CATASTRO

CONSULTA DESCRIPTIVA Y GRÁFICA DE DATOS CATASTRALES DE BIEN INMUEBLE

Referencia catastral: 28091A002000990000TA

DATOS DESCRIPTIVOS DEL INMUEBLE

Localización:

Polígono 2 Parcela 99
VALDEZA. MORATA DE TAJUÑA [MADRID]

Clase: RÚSTICO

Uso principal: Agrario

Superficie construida:

Año construcción:

Cultivo

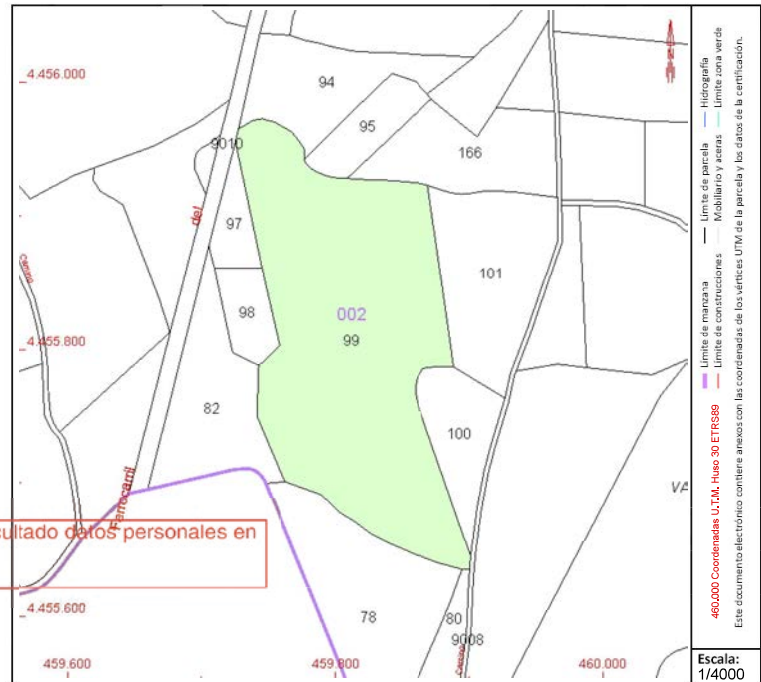
Subparcela	Cultivo/aprovechamiento	Intensidad Productiva	Superficie m ²
0	O- Olivos secano	02	35,807

PARCELA

Superficie gráfica: 35.807 m²

Participación del inmueble: 100,00 %

Tipo:



Este documento no es una certificación catastral, pero sus datos pueden ser verificados a través del "Acceso a datos catastrales no protegidos de la SEC"

Viernes, 14 de Abril de 2023



GOBIERNO DE ESPAÑA

MINISTERIO DE HACIENDA Y FUNCIÓN PÚBLICA

SECRETARÍA DE ESTADO DE HACIENDA

DIRECCIÓN GENERAL DEL CATASTRO

CONSULTA DESCRIPTIVA Y GRÁFICA DE DATOS CATASTRALES DE BIEN INMUEBLE

Referencia catastral: 28091A002001000000TA

DATOS DESCRIPTIVOS DEL INMUEBLE

Localización:

Polígono 2 Parcela 100
VALDEZA. MORATA DE TAJUÑA [MADRID]

Clase: RÚSTICO

Uso principal: Agrario

Superficie construida:

Año construcción:

Cultivo

Subparcela	Cultivo/aprovechamiento	Intensidad Productiva	Superficie m ²
0	O- Olivos secano	03	4.766

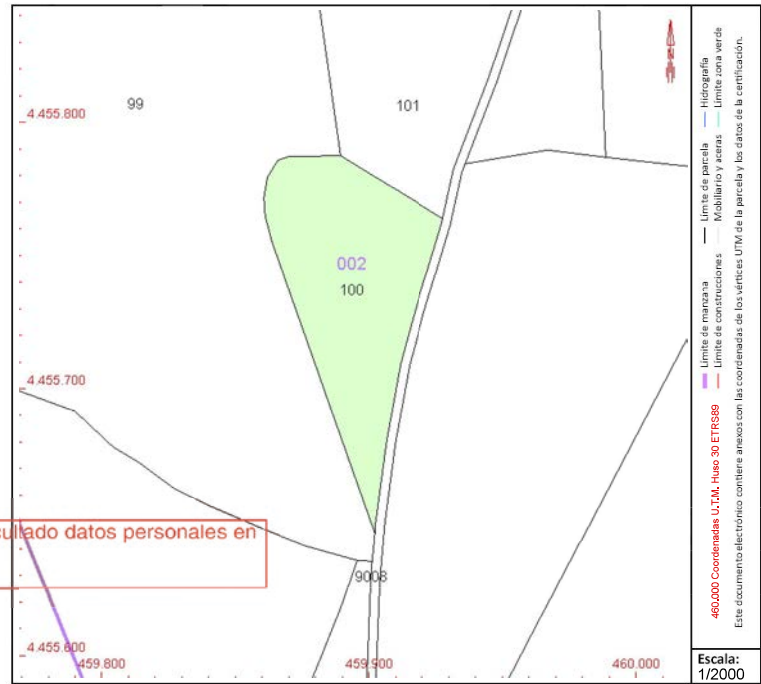
Este documento es copia original firmado. Se han ocultado datos personales en aplicación de la normativa vigente

PARCELA

Superficie gráfica: 4.766 m²

Participación del inmueble: 100,00 %

Tipo:



Este documento no es una certificación catastral, pero sus datos pueden ser verificados a través del "Acceso a datos catastrales no protegidos de la SEC"

Viernes, 14 de Abril de 2023

CONSULTA DESCRIPTIVA Y GRÁFICA DE DATOS CATASTRALES DE BIEN INMUEBLE

Referencia catastral: 28091A002001010000TB

DATOS DESCRIPTIVOS DEL INMUEBLE

Localización:

Polígono 2 Parcela 101
VALDEZA. MORATA DE TAJUÑA [MADRID]

Clase: RÚSTICO

Uso principal: Agrario

Superficie construida:

Año construcción:

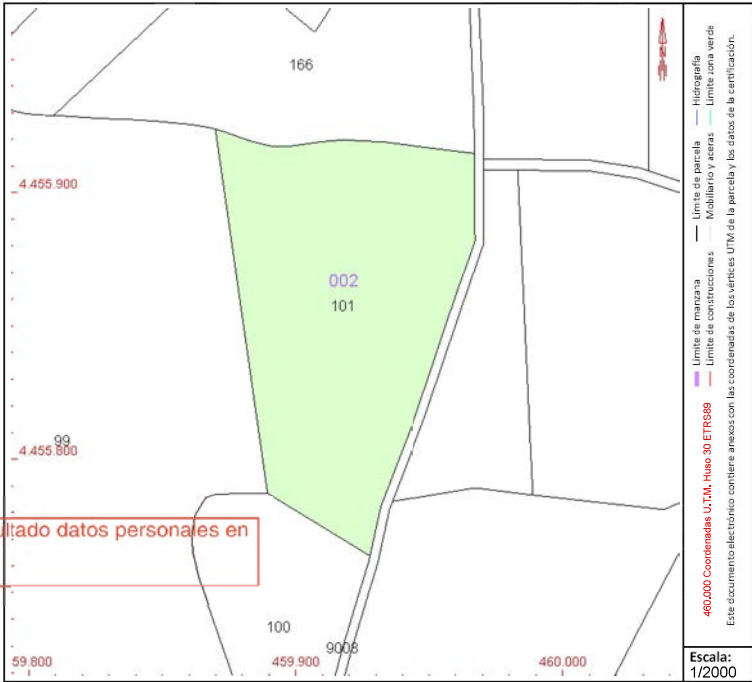
Cultivo

Subparcela	Cultivo/aprovechamiento	Intensidad Productiva	Superficie m ²
0	O- Olivos secano	03	10,371

Este documento es copia original firmado. Se han ocultado datos personales en aplicación de la normativa vigente

PARCELA

Superficie gráfica: 10,371 m²
 Participación del inmueble: 100,00 %
 Tipo:



Este documento no es una certificación catastral, pero sus datos pueden ser verificados a través del "Acceso a datos catastrales no protegidos de la SEC"



GOBIERNO DE ESPAÑA

MINISTERIO DE HACIENDA Y FUNCIÓN PÚBLICA

SECRETARÍA DE ESTADO DE HACIENDA

DIRECCIÓN GENERAL DEL CATASTRO

CONSULTA DESCRIPTIVA Y GRÁFICA DE DATOS CATASTRALES DE BIEN INMUEBLE

Referencia catastral: 28091A002001030000TG

DATOS DESCRIPTIVOS DEL INMUEBLE

Localización:

Polígono 2 Parcela 103
VALDEZA. MORATA DE TAJUÑA [MADRID]

Clase: RÚSTICO

Uso principal: Agrario

Superficie construida:

Año construcción:

Cultivo

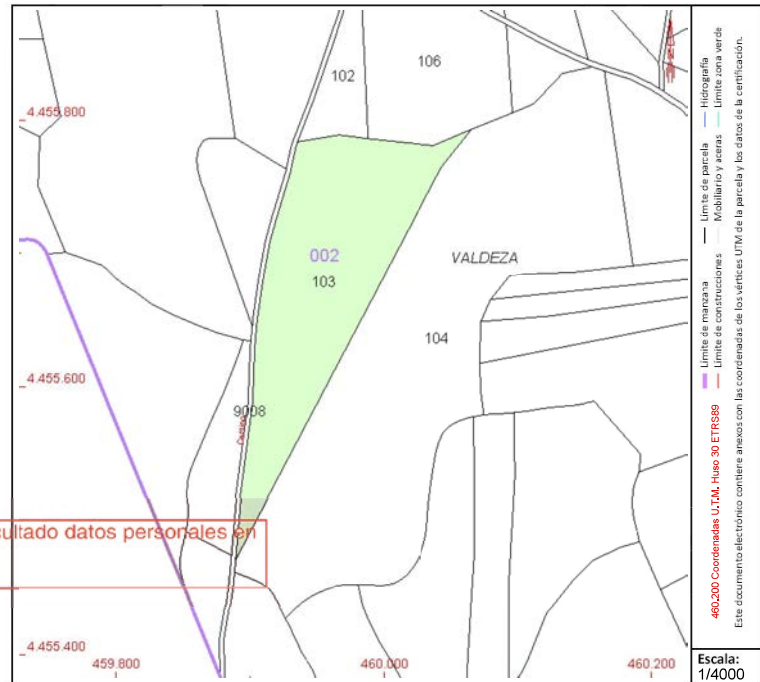
Subparcela	Cultivo/aprovechamiento	Intensidad Productiva	Superficie m ²
0	O- Olivos secano	03	20,386

PARCELA

Superficie gráfica: 20,386 m²

Participación del inmueble: 100,00 %

Tipo:



Este documento es copia original firmado. Se han ocultado datos personales en aplicación de la normativa vigente

Este documento no es una certificación catastral, pero sus datos pueden ser verificados a través del "Acceso a datos catastrales no protegidos de la SEC"

Viernes, 14 de Abril de 2023



GOBIERNO DE ESPAÑA

MINISTERIO DE HACIENDA Y FUNCIÓN PÚBLICA

SECRETARÍA DE ESTADO DE HACIENDA

DIRECCIÓN GENERAL DEL CATASTRO

CONSULTA DESCRIPTIVA Y GRÁFICA DE DATOS CATASTRALES DE BIEN INMUEBLE

Referencia catastral: 28091A002001040000TQ

DATOS DESCRIPTIVOS DEL INMUEBLE

Localización:

Polígono 2 Parcela 104
VALDEZA. MORATA DE TAJUÑA [MADRID]

Clase: RÚSTICO

Uso principal: Agrario

Superficie construida:

Año construcción:

Cultivo

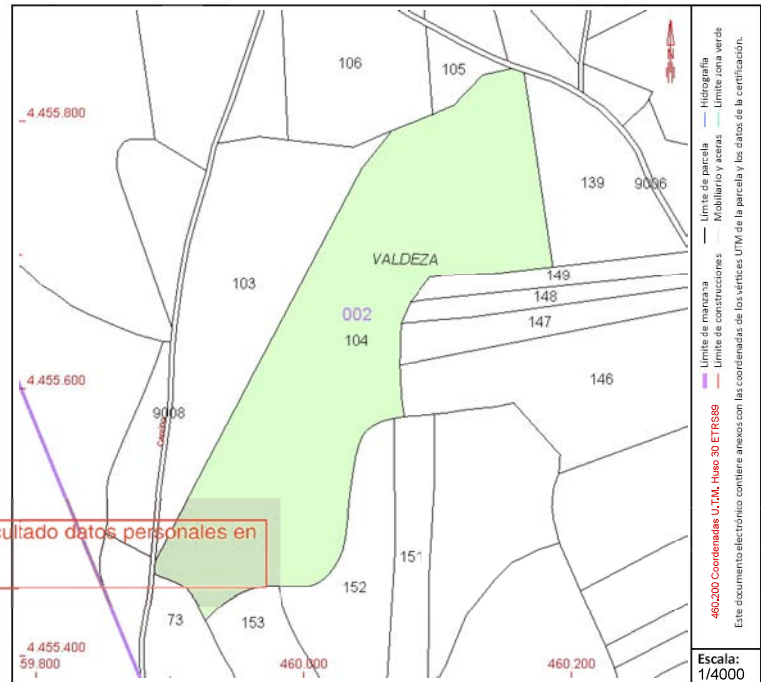
Subparcela	Cultivo/aprovechamiento	Intensidad Productiva	Superficie m ²
0	O- Olivos secano	02	45,411

PARCELA

Superficie gráfica: 45,411 m²

Participación del inmueble: 100,00 %

Tipo:



Este documento no es una certificación catastral, pero sus datos pueden ser verificados a través del "Acceso a datos catastrales no protegidos de la SEC"

Viernes, 14 de Abril de 2023



GOBIERNO DE ESPAÑA

MINISTERIO DE HACIENDA Y FUNCIÓN PÚBLICA

SECRETARÍA DE ESTADO DE HACIENDA

DIRECCIÓN GENERAL DEL CATASTRO

CONSULTA DESCRIPTIVA Y GRÁFICA DE DATOS CATASTRALES DE BIEN INMUEBLE

Referencia catastral: 28091A002001070000TT

DATOS DESCRIPTIVOS DEL INMUEBLE

Localización:

Polígono 2 Parcela 107
VALDEZA. MORATA DE TAJUÑA [MADRID]

Clase: RÚSTICO

Uso principal: Agrario

Superficie construida:

Año construcción:

Cultivo

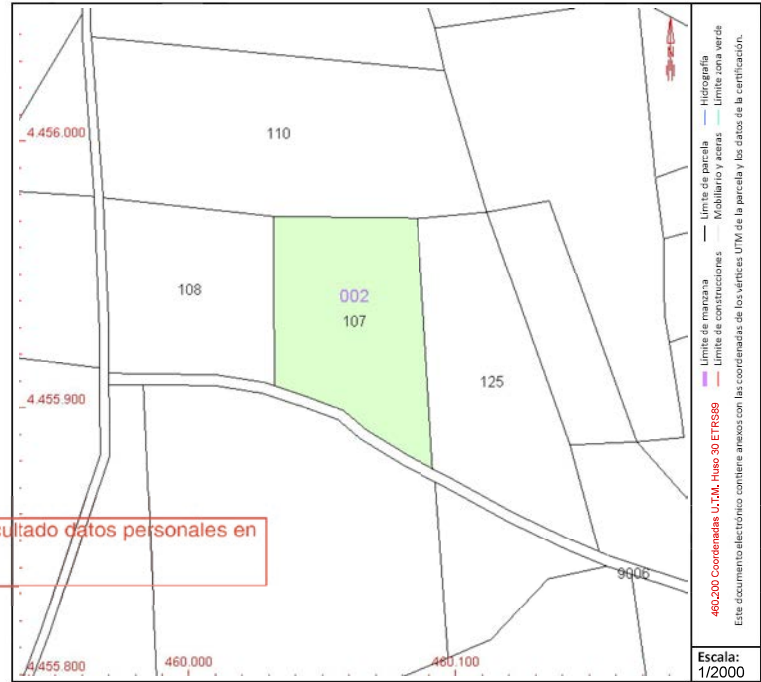
Subparcela	Cultivo/aprovechamiento	Intensidad Productiva	Superficie m ²
0	C- Labor o Labradío secoano	00	4,304

PARCELA

Superficie gráfica: 4.304 m²

Participación del inmueble: 100,00 %

Tipo:



Este documento no es una certificación catastral, pero sus datos pueden ser verificados a través del "Acceso a datos catastrales no protegidos de la SEC"

Viernes , 14 de Abril de 2023



GOBIERNO DE ESPAÑA

MINISTERIO DE HACIENDA Y FUNCIÓN PÚBLICA

SECRETARÍA DE ESTADO DE HACIENDA

DIRECCIÓN GENERAL DEL CATASTRO

CONSULTA DESCRIPTIVA Y GRÁFICA DE DATOS CATASTRALES DE BIEN INMUEBLE

Referencia catastral: 28091A002001080000TF

DATOS DESCRIPTIVOS DEL INMUEBLE

Localización:
Polígono 2 Parcela 108
VALDEZA. MORATA DE TAJUÑA [MADRID]

Clase: RÚSTICO
Uso principal: Agrario
Superficie construida:
Año construcción:

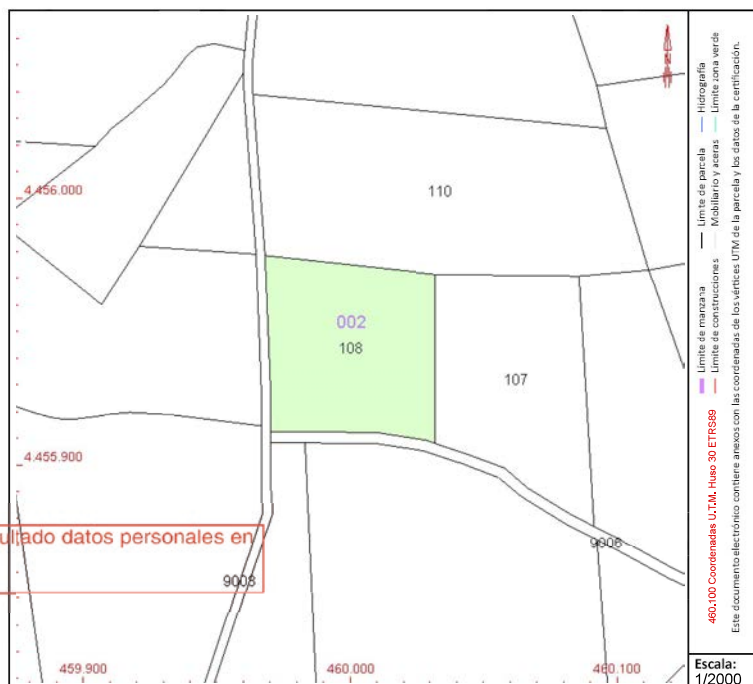
Cultivo

Subparcela	Cultivo/aprovechamiento	Intensidad Productiva	Superficie m ²
0	O- Olivos secano	03	3,950

Este documento es copia original firmado. Se han ocultado datos personales en aplicación de la normativa vigente

PARCELA

Superficie gráfica: 3.950 m²
Participación del inmueble: 100,00 %
Tipo:



Este documento no es una certificación catastral, pero sus datos pueden ser verificados a través del "Acceso a datos catastrales no protegidos de la SEC"



GOBIERNO DE ESPAÑA

MINISTERIO DE HACIENDA Y FUNCIÓN PÚBLICA

SECRETARÍA DE ESTADO DE HACIENDA

DIRECCIÓN GENERAL DEL CATASTRO

CONSULTA DESCRIPTIVA Y GRÁFICA DE DATOS CATASTRALES DE BIEN INMUEBLE

Referencia catastral: 28091A002001100000TT

DATOS DESCRIPTIVOS DEL INMUEBLE

Localización:

Polígono 2 Parcela 110
VALDEZA. MORATA DE TAJUÑA [MADRID]

Clase: RÚSTICO

Uso principal: Agrario

Superficie construida:

Año construcción:

Cultivo

Subparcela	Cultivo/aprovechamiento	Intensidad Productiva	Superficie m ²
0	O- Olivos secano	03	8.121

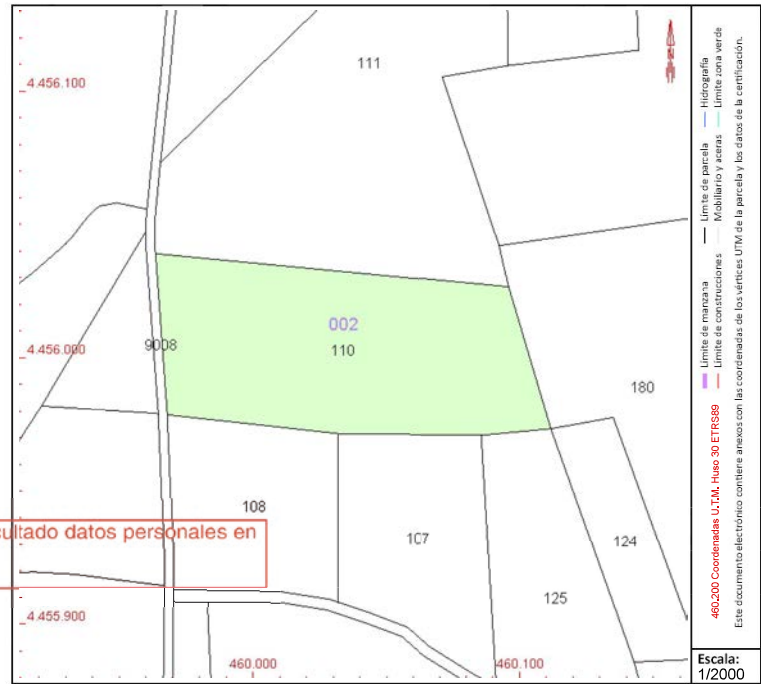
Este documento es copia original firmado. Se han ocultado datos personales en aplicación de la normativa vigente

PARCELA

Superficie gráfica: 8.121 m²

Participación del inmueble: 100,00 %

Tipo:



Este documento no es una certificación catastral, pero sus datos pueden ser verificados a través del "Acceso a datos catastrales no protegidos de la SEC"

Viernes, 14 de Abril de 2023



GOBIERNO DE ESPAÑA

MINISTERIO DE HACIENDA Y FUNCIÓN PÚBLICA

SECRETARÍA DE ESTADO DE HACIENDA

DIRECCIÓN GENERAL DEL CATASTRO

CONSULTA DESCRIPTIVA Y GRÁFICA DE DATOS CATASTRALES DE BIEN INMUEBLE

Referencia catastral: 28091A002001110000TF

DATOS DESCRIPTIVOS DEL INMUEBLE

Localización:

Polígono 2 Parcela 111
VALDEZA. MORATA DE TAJUÑA [MADRID]

Clase: RÚSTICO

Uso principal: Agrario

Superficie construida:

Año construcción:

Cultivo

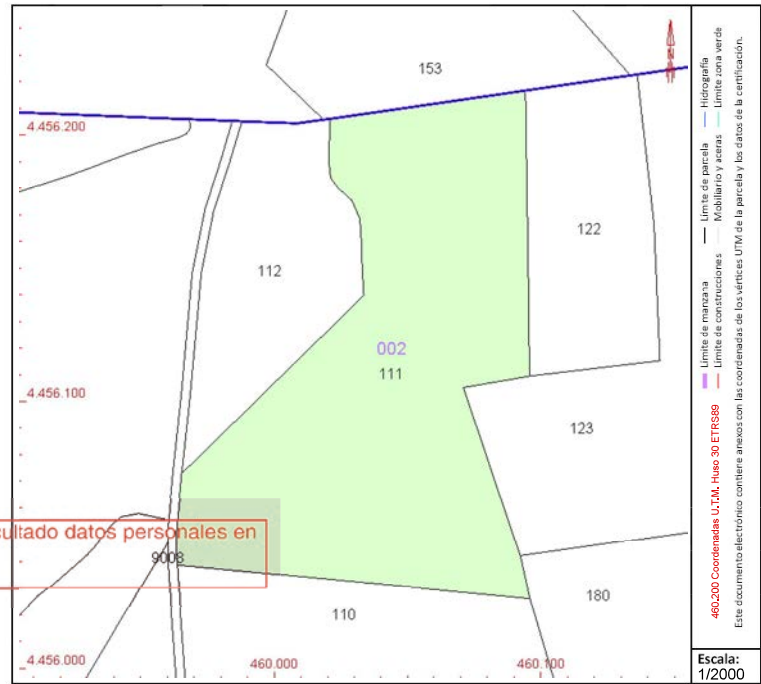
Subparcela	Cultivo/aprovechamiento	Intensidad Productiva	Superficie m ²
0	O- Olivos secano	03	15,612

PARCELA

Superficie gráfica: 15.612 m2

Participación del inmueble: 100,00 %

Tipo:



Este documento no es una certificación catastral, pero sus datos pueden ser verificados a través del "Acceso a datos catastrales no protegidos de la SEC"

Viernes, 14 de Abril de 2023



GOBIERNO DE ESPAÑA

MINISTERIO DE HACIENDA Y FUNCIÓN PÚBLICA

SECRETARÍA DE ESTADO DE HACIENDA

DIRECCIÓN GENERAL DEL CATASTRO

CONSULTA DESCRIPTIVA Y GRÁFICA DE DATOS CATASTRALES DE BIEN INMUEBLE

Referencia catastral: 28091A002001200000TX

DATOS DESCRIPTIVOS DEL INMUEBLE

Localización:

Polígono 2 Parcela 120
EL MILANO. MORATA DE TAJUÑA [MADRID]

Clase: RÚSTICO

Uso principal: Agrario

Superficie construida:

Año construcción:

Cultivo

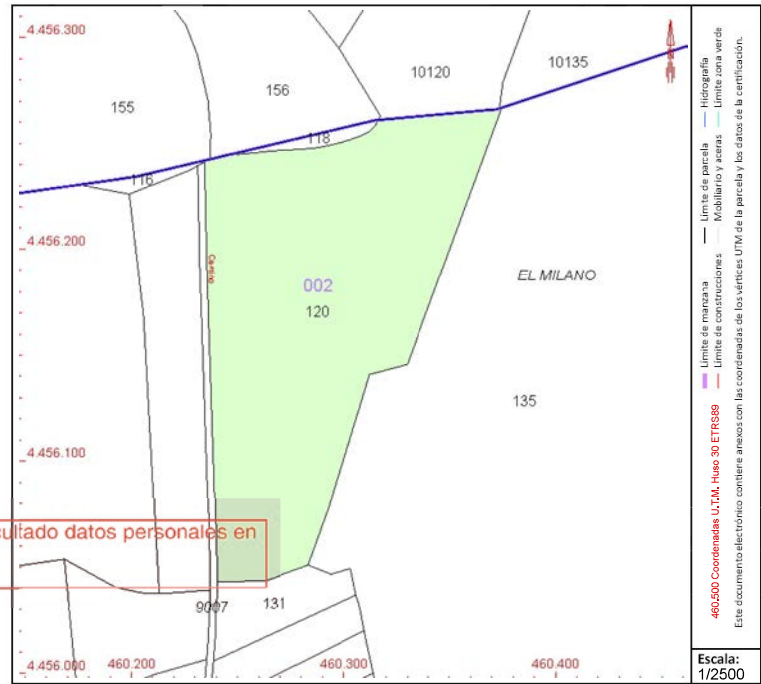
Subparcela	Cultivo/aprovechamiento	Intensidad Productiva	Superficie m ²
0	C- Labor o Labradío secoano	00	18,157

PARCELA

Superficie gráfica: 18.157 m2

Participación del inmueble: 100,00 %

Tipo:





GOBIERNO DE ESPAÑA

MINISTERIO DE HACIENDA Y FUNCIÓN PÚBLICA

SECRETARÍA DE ESTADO DE HACIENDA

DIRECCIÓN GENERAL DEL Catastro

CONSULTA DESCRIPTIVA Y GRÁFICA DE DATOS CATASTRALES DE BIEN INMUEBLE

Referencia catastral: 28091A002001210000TI

DATOS DESCRIPTIVOS DEL INMUEBLE

Localización:
Polígono 2 Parcela 121
VALDEZA. MORATA DE TAJUÑA [MADRID]

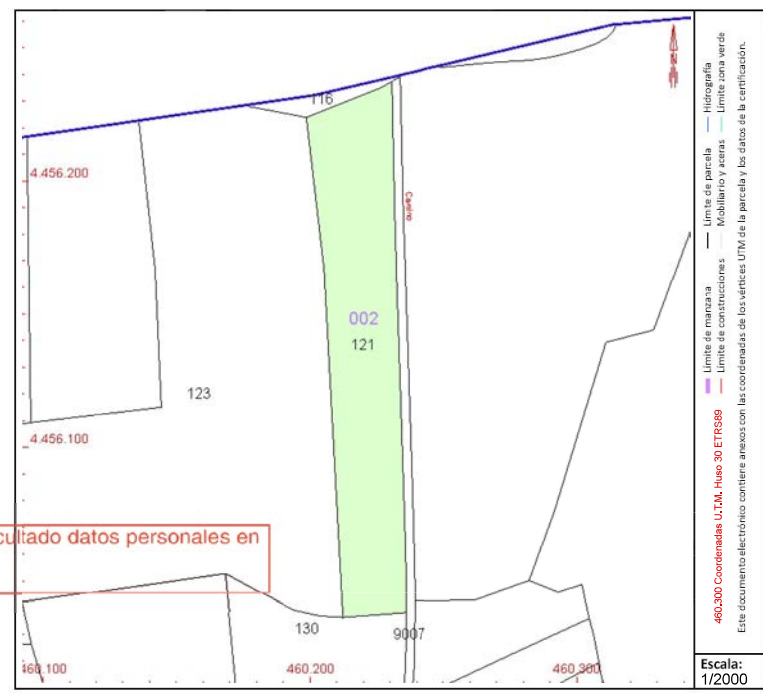
Clase: RÚSTICO
Uso principal: Agrario
Superficie construida:
Año construcción:

Cultivo

Subparcela	Cultivo/aprovechamiento	Intensidad Productiva	Superficie m ²
0	O- Olivos secano	03	5.221

PARCELA

Superficie gráfica: 5.221 m²
Participación del inmueble: 100,00 %
Tipo:



Este documento es copia original firmado. Se han ocultado datos personales en aplicación de la normativa vigente

Este documento no es una certificación catastral, pero sus datos pueden ser verificados a través del "Acceso a datos catastrales no protegidos de la SEC"

CONSULTA DESCRIPTIVA Y GRÁFICA DE DATOS CATASTRALES DE BIEN INMUEBLE

Referencia catastral: 28091A002001230000TE

DATOS DESCRIPTIVOS DEL INMUEBLE

Localización:
Polígono 2 Parcela 123
VALDEZA. MORATA DE TAJUÑA [MADRID]

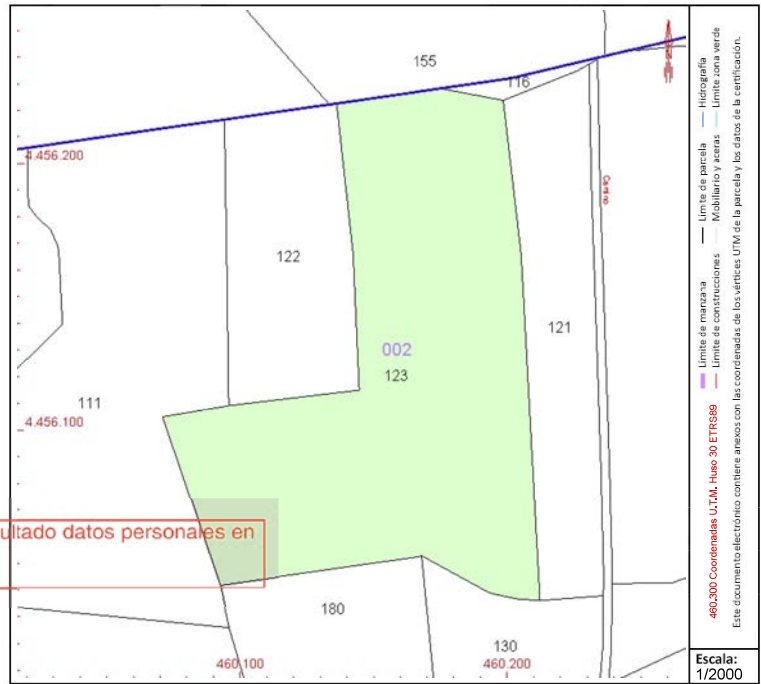
Clase: RÚSTICO
Uso principal: Agrario
Superficie construida:
Año construcción:

Subparcela	Cultivo/aprovechamiento	Intensidad Productiva	Superficie m ²
0	O- Olivos secano	03	15,684

Este documento es copia original firmado. Se han ocultado datos personales en aplicación de la normativa vigente

PARCELA

Superficie gráfica: 15,684 m²
Participación del inmueble: 100,00 %
Tipo:



Este documento no es una certificación catastral, pero sus datos pueden ser verificados a través del "Acceso a datos catastrales no protegidos de la SEC"



GOBIERNO DE ESPAÑA

MINISTERIO DE HACIENDA Y FUNCIÓN PÚBLICA

SECRETARÍA DE ESTADO DE HACIENDA

DIRECCIÓN GENERAL DEL CATASTRO

CONSULTA DESCRIPTIVA Y GRÁFICA DE DATOS CATASTRALES DE BIEN INMUEBLE

Referencia catastral: 28091A002001300000TH

DATOS DESCRIPTIVOS DEL INMUEBLE

Localización:

Polígono 2 Parcela 130
VALDEZA. MORATA DE TAJUÑA [MADRID]

Clase: RÚSTICO

Uso principal: Agrario

Superficie construida:

Año construcción:

Cultivo

Subparcela	Cultivo/aprovechamiento	Intensidad Productiva	Superficie m ²
0	C- Labor o Labradío seco	00	2,805

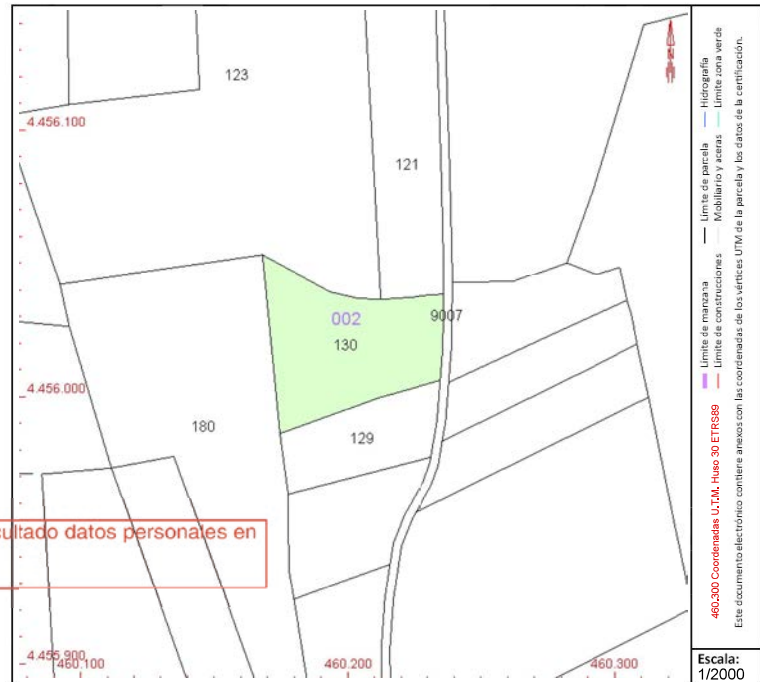
Este documento es copia original firmado. Se han ocultado datos personales en aplicación de la normativa vigente

PARCELA

Superficie gráfica: 2.805 m²

Participación del inmueble: 100,00 %

Tipo:



Este documento no es una certificación catastral, pero sus datos pueden ser verificados a través del "Acceso a datos catastrales no protegidos de la SEC"

Martes , 16 de Mayo de 2023



GOBIERNO DE ESPAÑA

MINISTERIO DE HACIENDA Y FUNCIÓN PÚBLICA

SECRETARÍA DE ESTADO DE HACIENDA

DIRECCIÓN GENERAL DEL CATASTRO

CONSULTA DESCRIPTIVA Y GRÁFICA DE DATOS CATASTRALES DE BIEN INMUEBLE

Referencia catastral: 28091A002001310000TW

DATOS DESCRIPTIVOS DEL INMUEBLE

Localización:

Polígono 2 Parcela 131
VALDEZA. MORATA DE TAJUÑA [MADRID]

Clase: RÚSTICO

Uso principal: Agrario

Superficie construida:

Año construcción:

Cultivo

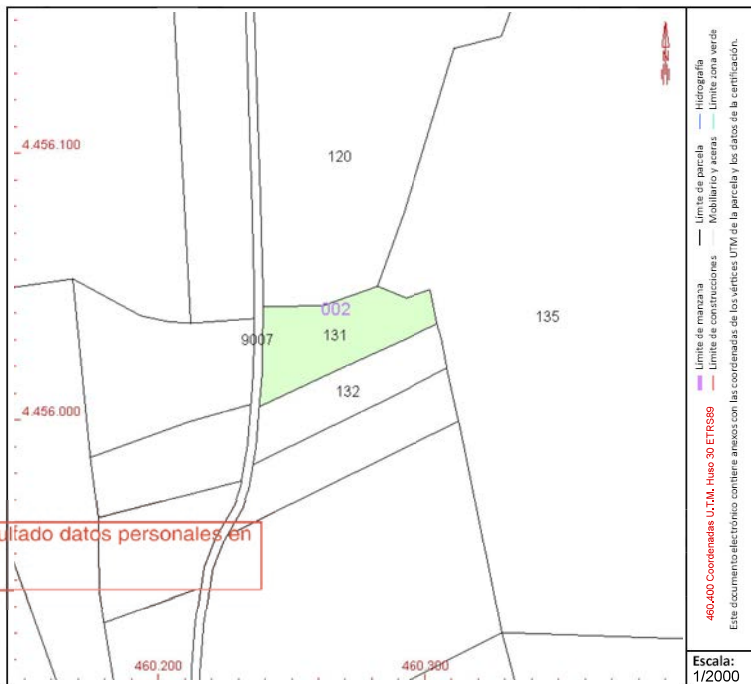
Subparcela	Cultivo/aprovechamiento	Intensidad Productiva	Superficie m ²
0	O- Olivos secano	02	1.609

PARCELA

Superficie gráfica: 1.609 m²

Participación del inmueble: 100,00 %

Tipo:



Este documento es copia original firmado. Se han ocultado datos personales en aplicación de la normativa vigente

Este documento no es una certificación catastral, pero sus datos pueden ser verificados a través del "Acceso a datos catastrales no protegidos de la SEC"

Martes , 16 de Mayo de 2023



GOBIERNO DE ESPAÑA

MINISTERIO DE HACIENDA Y FUNCIÓN PÚBLICA

SECRETARÍA DE ESTADO DE HACIENDA

DIRECCIÓN GENERAL DEL CATASTRO

CONSULTA DESCRIPTIVA Y GRÁFICA DE DATOS CATASTRALES DE BIEN INMUEBLE

Referencia catastral: 28091A002001350000TG

DATOS DESCRIPTIVOS DEL INMUEBLE

Localización:

Polígono 2 Parcela 135
EL MILANO. MORATA DE TAJUÑA [MADRID]

Clase: RÚSTICO

Uso principal: Agrario

Superficie construida:

Año construcción:

Cultivo

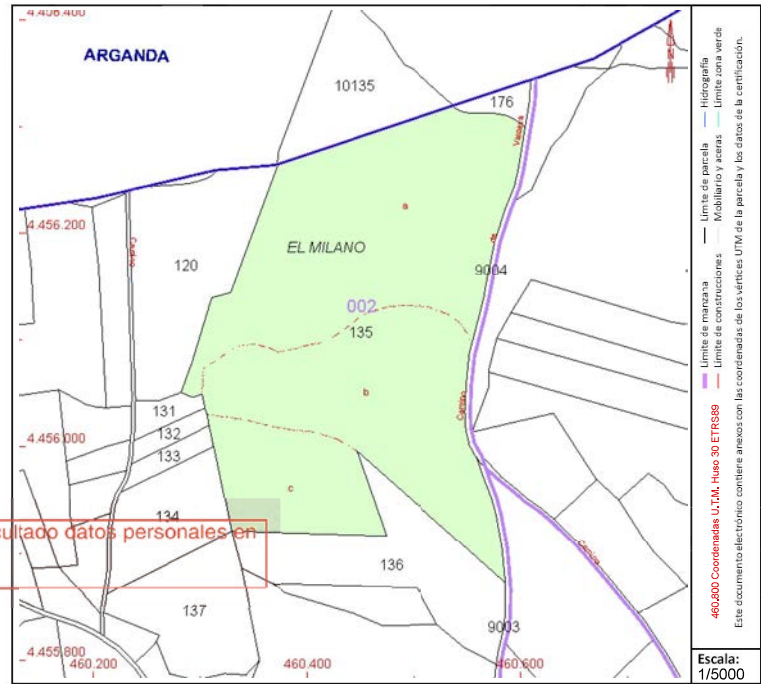
Subparcela	Cultivo/aprovechamiento	Intensidad Productiva	Superficie m ²
a	O- Olivos secoano	03	45.269
b	C- Labor o Labradío secoano	00	31.803
c	O- Olivos secoano	03	13.616

PARCELA

Superficie gráfica: 90.688 m²

Participación del inmueble: 100,00 %

Tipo:



Este documento no es una certificación catastral, pero sus datos pueden ser verificados a través del "Acceso a datos catastrales no protegidos de la SEC"

Viernes, 14 de Abril de 2023



GOBIERNO DE ESPAÑA

MINISTERIO DE HACIENDA Y FUNCIÓN PÚBLICA

SECRETARÍA DE ESTADO DE HACIENDA

DIRECCIÓN GENERAL DEL CATASTRO

CONSULTA DESCRIPTIVA Y GRÁFICA DE DATOS CATASTRALES DE BIEN INMUEBLE

Referencia catastral: 28091A002001520000TX

DATOS DESCRIPTIVOS DEL INMUEBLE

Localización:

Polígono 2 Parcela 152
VALDEZA. MORATA DE TAJUÑA [MADRID]

Clase: RÚSTICO

Uso principal: Agrario

Superficie construida:

Año construcción:

Cultivo

Subparcela	Cultivo/aprovechamiento	Intensidad Productiva	Superficie m ²

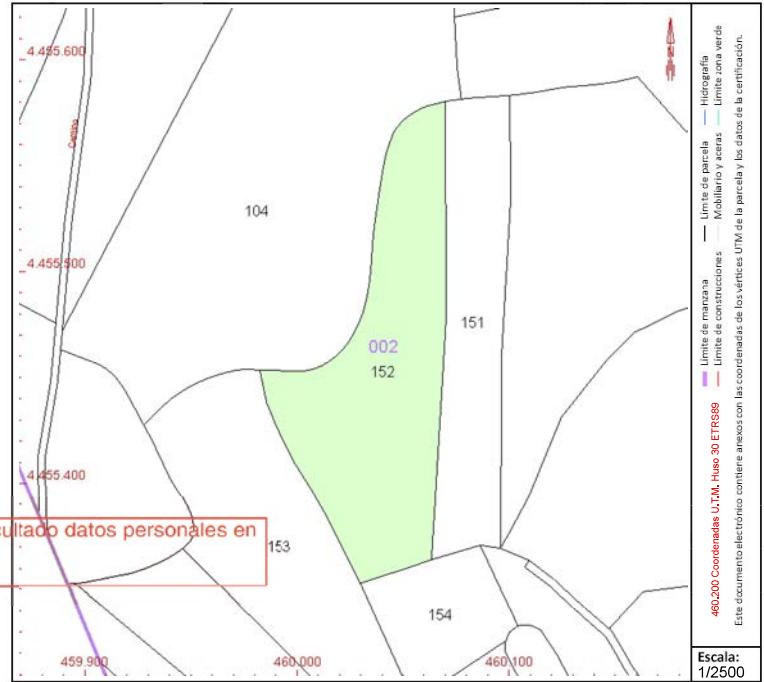
Este documento es copia original firmado. Se han ocultado datos personales en aplicación de la normativa vigente

PARCELA

Superficie gráfica: 10.224 m²

Participación del inmueble: 100,00 %

Tipo:



Este documento no es una certificación catastral, pero sus datos pueden ser verificados a través del "Acceso a datos catastrales no protegidos de la SEC"



GOBIERNO DE ESPAÑA

MINISTERIO DE HACIENDA Y FUNCIÓN PÚBLICA

SECRETARÍA DE ESTADO DE HACIENDA

DIRECCIÓN GENERAL DEL CATASTRO

CONSULTA DESCRIPTIVA Y GRÁFICA DE DATOS CATASTRALES DE BIEN INMUEBLE

Referencia catastral: 28091A002001530000TI

DATOS DESCRIPTIVOS DEL INMUEBLE

Localización:

Polígono 2 Parcela 153
VALDEZA. MORATA DE TAJUÑA [MADRID]

Clase: RÚSTICO

Uso principal: Agrario

Superficie construida:

Año construcción:

Cultivo

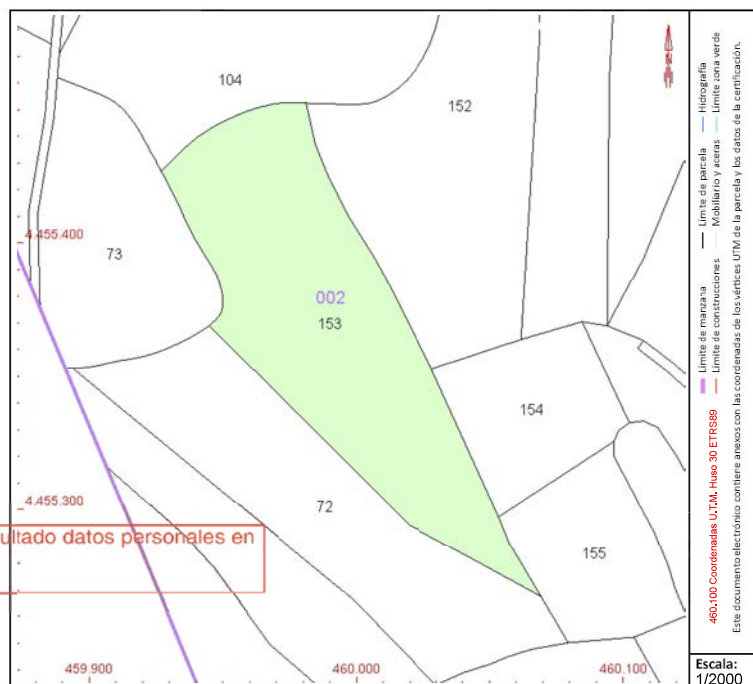
Subparcela	Cultivo/aprovechamiento	Intensidad Productiva	Superficie m ²
0	O- Olivos secano	02	9.302

PARCELA

Superficie gráfica: 9.302 m²

Participación del inmueble: 100,00 %

Tipo:



Este documento no es una certificación catastral, pero sus datos pueden ser verificados a través del "Acceso a datos catastrales no protegidos de la SEC"

Viernes, 14 de Abril de 2023



GOBIERNO DE ESPAÑA

MINISTERIO DE HACIENDA Y FUNCIÓN PÚBLICA

SECRETARÍA DE ESTADO DE HACIENDA

DIRECCIÓN GENERAL DEL CATASTRO

CONSULTA DESCRIPTIVA Y GRÁFICA DE DATOS CATASTRALES DE BIEN INMUEBLE

Referencia catastral: 28091A002001540000TJ

DATOS DESCRIPTIVOS DEL INMUEBLE

Localización:
Polígono 2 Parcela 154
VALDEZA. MORATA DE TAJUÑA [MADRID]

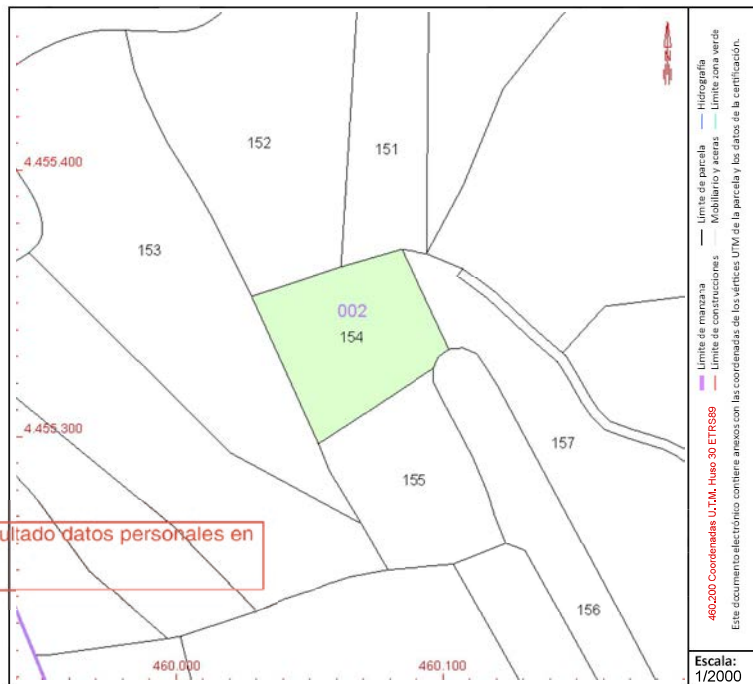
Clase: RÚSTICO
Uso principal: Agrario
Superficie construida:
Año construcción:

Cultivo

Subparcela	Cultivo/aprovechamiento	Intensidad Productiva	Superficie m²
0	O- Olivos secano	02	3.080

PARCELA

Superficie gráfica: 3.080 m2
Participación del inmueble: 100,00 %
Tipo:



Este documento no es una certificación catastral, pero sus datos pueden ser verificados a través del "Acceso a datos catastrales no protegidos de la SEC"

Martes, 16 de Mayo de 2023

CONSULTA DESCRIPTIVA Y GRÁFICA DE DATOS CATASTRALES DE BIEN INMUEBLE

Referencia catastral: 28091A002001550000TE

DATOS DESCRIPTIVOS DEL INMUEBLE

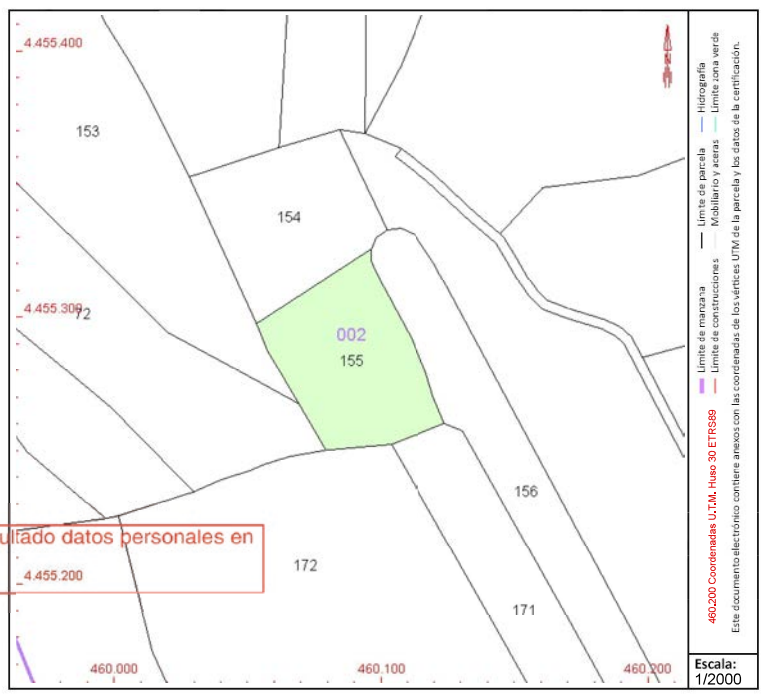
Localización:
Polígono 2 Parcela 155
VALDEZA. MORATA DE TAJUÑA [MADRID]

Clase: RÚSTICO
Uso principal: Agrario
Superficie construida:
Año construcción:

Subparcela	Cultivo/aprovechamiento	Intensidad Productiva	Superficie m²
0	O- Olivos secano	02	3.072

PARCELA

Superficie gráfica: 3.072 m2
Participación del inmueble: 100,00 %
Tipo:



Este documento no es una certificación catastral, pero sus datos pueden ser verificados a través del "Acceso a datos catastrales no protegidos de la SEC"



GOBIERNO DE ESPAÑA

MINISTERIO DE HACIENDA Y FUNCIÓN PÚBLICA

SECRETARÍA DE ESTADO DE HACIENDA

DIRECCIÓN GENERAL DEL CATÁSTRO

CONSULTA DESCRIPTIVA Y GRÁFICA DE DATOS CATASTRALES DE BIEN INMUEBLE

Referencia catastral: 28091A002001660000TY

DATOS DESCRIPTIVOS DEL INMUEBLE

Localización:

Polígono 2 Parcela 166
VALDEZA. MORATA DE TAJUÑA [MADRID]

Clase: RÚSTICO

Uso principal: Agrario

Superficie construída:

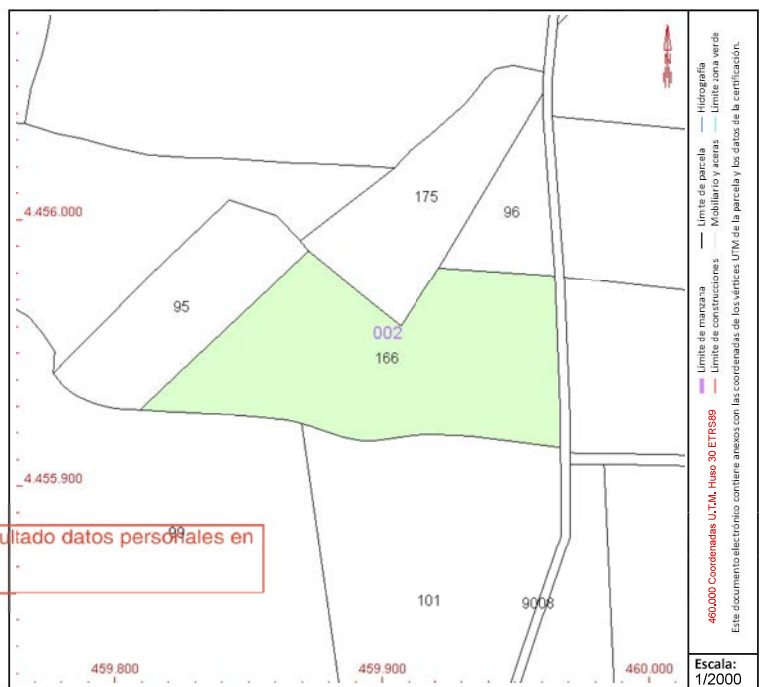
Año construcción:

Cultivo

Subparcela	Cultivo/aprovechamiento	Intensidad Productiva	Superficie m ²
0	O- Olivos secano	03	7.460

PARCELA

Superficie gráfica: 7.460 m²
Participación del inmueble: 100,00 %
Tipo:



Este documento es copia original firmado. Se han ocultado datos personales en aplicación de la normativa vigente

Este documento no es una certificación catastral, pero sus datos pueden ser verificados a través del "Acceso a datos catastrales no protegidos de la SEC"



GOBIERNO DE ESPAÑA

MINISTERIO DE HACIENDA Y FUNCIÓN PÚBLICA

SECRETARÍA DE ESTADO DE HACIENDA

DIRECCIÓN GENERAL DEL CATASTRO

CONSULTA DESCRIPTIVA Y GRÁFICA DE DATOS CATASTRALES DE BIEN INMUEBLE

Referencia catastral: 28091A002001680000TQ

DATOS DESCRIPTIVOS DEL INMUEBLE

Localización:
Polígono 2 Parcela 168
VALDEZA. MORATA DE TAJUÑA [MADRID]

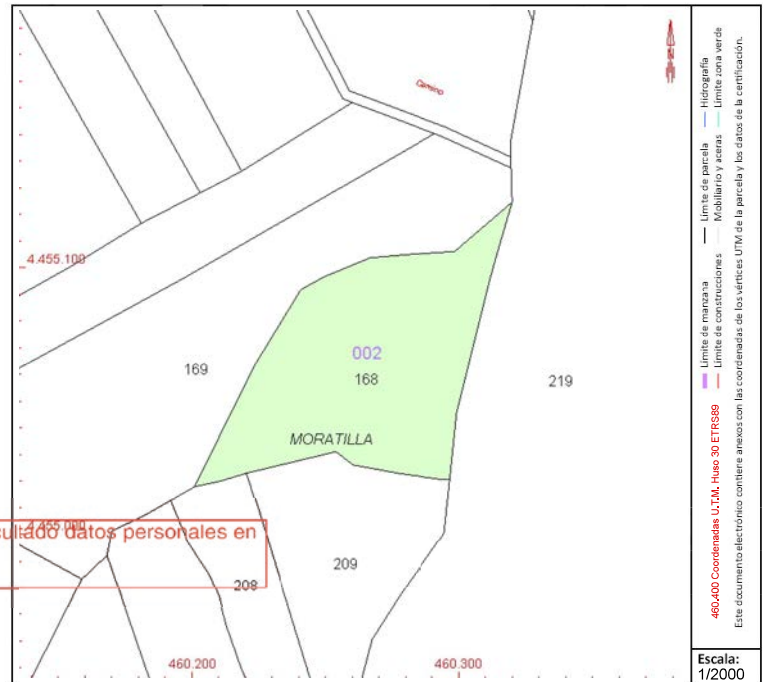
Clase: RÚSTICO
Uso principal: Agrario
Superficie construida:
Año construcción:

Cultivo

Subparcela	Cultivo/aprovechamiento	Intensidad Productiva	Superficie m²
0	E- Pastos	00	6.422

PARCELA

Superficie gráfica: 6.421 m²
Participación del inmueble: 100,00 %
Tipo:



Este documento es copia original firmado. Se han ocultado datos personales en aplicación de la normativa vigente

Este documento no es una certificación catastral, pero sus datos pueden ser verificados a través del "Acceso a datos catastrales no protegidos de la SEC"

Viernes, 14 de Abril de 2023

CONSULTA DESCRIPTIVA Y GRÁFICA DE DATOS CATASTRALES DE BIEN INMUEBLE

Referencia catastral: 28091A002001690000TP

DATOS DESCRIPTIVOS DEL INMUEBLE

Localización:
Polígono 2 Parcela 169
VALDEZA. MORATA DE TAJUÑA [MADRID]

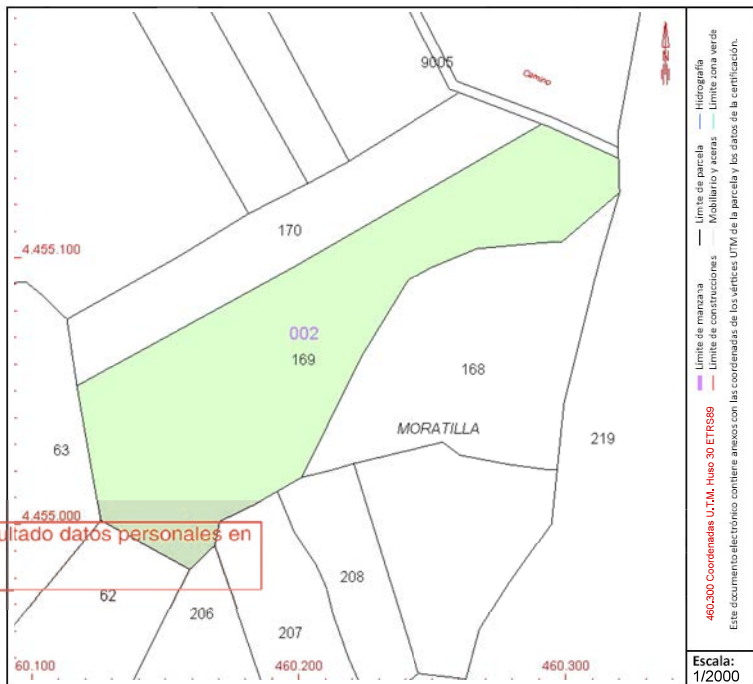
Clase: RÚSTICO
Uso principal: Agrario
Superficie construida:
Año construcción:

Subparcela	Cultivo/aprovechamiento	Intensidad Productiva	Superficie m ²
0	O- Olivos secano	03	10,905

Este documento es copia original firmado. Se han ocultado datos personales en aplicación de la normativa vigente

PARCELA

Superficie gráfica: 10,904 m²
Participación del inmueble: 100,00 %
Tipo:



Este documento no es una certificación catastral, pero sus datos pueden ser verificados a través del "Acceso a datos catastrales no protegidos de la SEC"



GOBIERNO DE ESPAÑA

MINISTERIO DE HACIENDA Y FUNCIÓN PÚBLICA

SECRETARÍA DE ESTADO DE HACIENDA

DIRECCIÓN GENERAL DEL CATASTRO

CONSULTA DESCRIPTIVA Y GRÁFICA DE DATOS CATASTRALES DE BIEN INMUEBLE

Referencia catastral: 28091A002001700000TG

DATOS DESCRIPTIVOS DEL INMUEBLE

Localización:

Polígono 2 Parcela 170
VALDEZA. MORATA DE TAJUÑA [MADRID]

Clase: RÚSTICO

Uso principal: Agrario

Superficie construida:

Año construcción:

Cultivo

Subparcela	Cultivo/aprovechamiento	Intensidad Productiva	Superficie m ²
0	O- Olivos secano	02	4.532

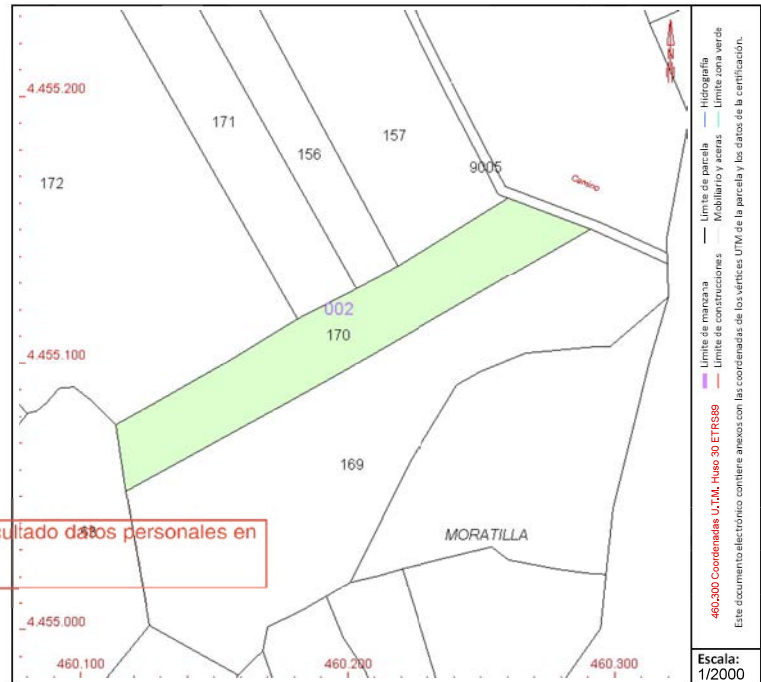
Este documento es copia original firmado. Se han ocultado datos personales en aplicación de la normativa vigente

PARCELA

Superficie gráfica: 4.532 m²

Participación del inmueble: 100,00 %

Tipo:



Este documento no es una certificación catastral, pero sus datos pueden ser verificados a través del "Acceso a datos catastrales no protegidos de la SEC"

Viernes, 14 de Abril de 2023

CONSULTA DESCRIPTIVA Y GRÁFICA DE DATOS CATASTRALES DE BIEN INMUEBLE

Referencia catastral: 28091A002001720000TP

DATOS DESCRIPTIVOS DEL INMUEBLE

Localización:
 Polígono 2 Parcela 172
 VALDEZA. MORATA DE TAJUÑA [MADRID]

Clase: RÚSTICO
Uso principal: Agrario
Superficie construida:
Año construcción:

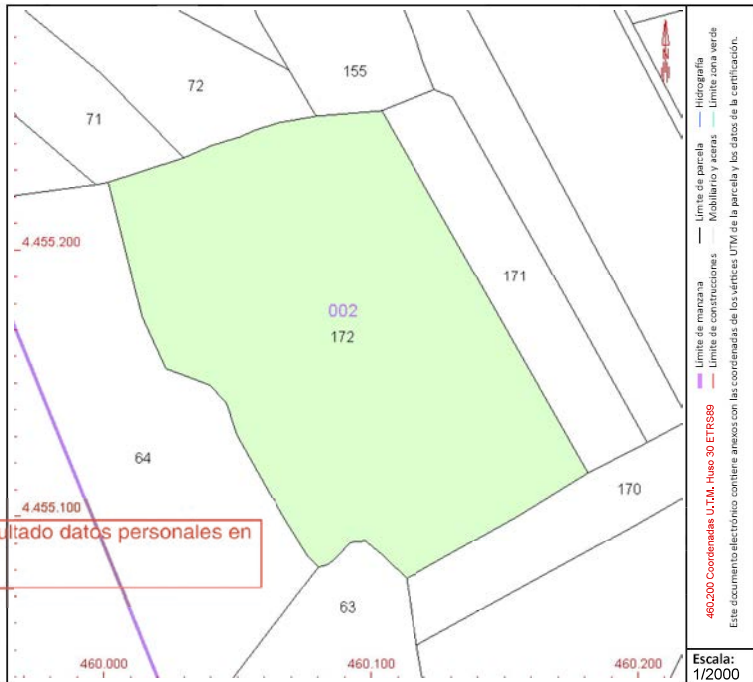
Cultivo

Subparcela	Cultivo/aprovechamiento	Intensidad Productiva	Superficie m ²
0	O- Olivos secano	03	18,452

Este documento es copia original firmado. Se han ocultado datos personales en aplicación de la normativa vigente

PARCELA

Superficie gráfica: 18,452 m²
Participación del inmueble: 100,00 %
Tipo:



Este documento no es una certificación catastral, pero sus datos pueden ser verificados a través del "Acceso a datos catastrales no protegidos de la SEC"



GOBIERNO DE ESPAÑA

MINISTERIO DE HACIENDA Y FUNCIÓN PÚBLICA

SECRETARÍA DE ESTADO DE HACIENDA

DIRECCIÓN GENERAL DEL CATASTRO

CONSULTA DESCRIPTIVA Y GRÁFICA DE DATOS CATASTRALES DE BIEN INMUEBLE

Referencia catastral: 28091A002001750000TF

DATOS DESCRIPTIVOS DEL INMUEBLE

Localización:

Polígono 2 Parcela 175
VALDEZA. MORATA DE TAJUÑA [MADRID]

Clase: RÚSTICO

Uso principal: Agrario

Superficie construida:

Año construcción:

Cultivo

Subparcela	Cultivo/aprovechamiento	Intensidad Productiva	Superficie m ²
0	O- Olivos secano	02	3.389

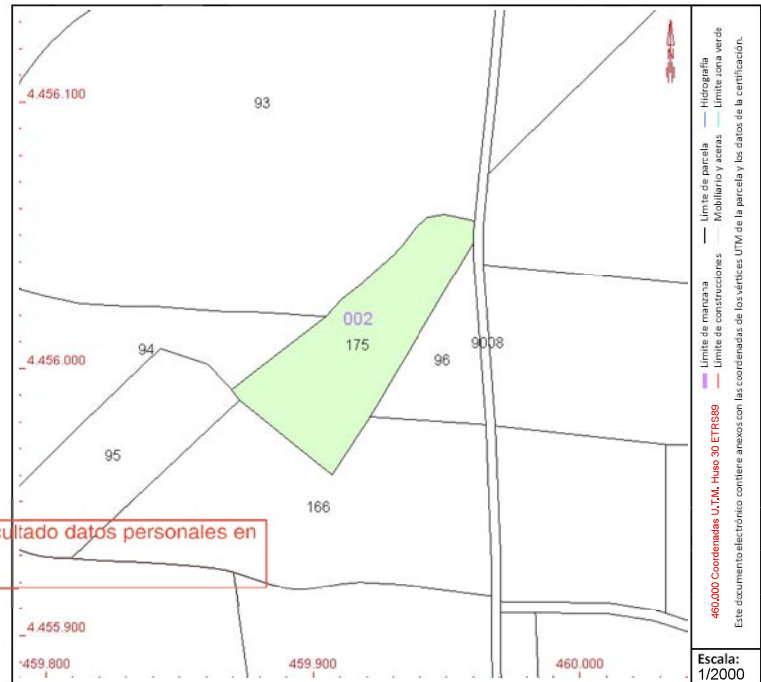
Este documento es copia original firmado. Se han ocultado datos personales en aplicación de la normativa vigente

PARCELA

Superficie gráfica: 3.389 m²

Participación del inmueble: 100,00 %

Tipo:



Este documento no es una certificación catastral, pero sus datos pueden ser verificados a través del "Acceso a datos catastrales no protegidos de la SEC"

Viernes, 14 de Abril de 2023



GOBIERNO DE ESPAÑA

MINISTERIO DE HACIENDA Y FUNCIÓN PÚBLICA

SECRETARÍA DE ESTADO DE HACIENDA

DIRECCIÓN GENERAL DEL CATASTRO

CONSULTA DESCRIPTIVA Y GRÁFICA DE DATOS CATASTRALES DE BIEN INMUEBLE

Referencia catastral: 28091A002001800000TO

DATOS DESCRIPTIVOS DEL INMUEBLE

Localización:
Polígono 2 Parcela 180
VALDEZA. MORATA DE TAJUÑA [MADRID]

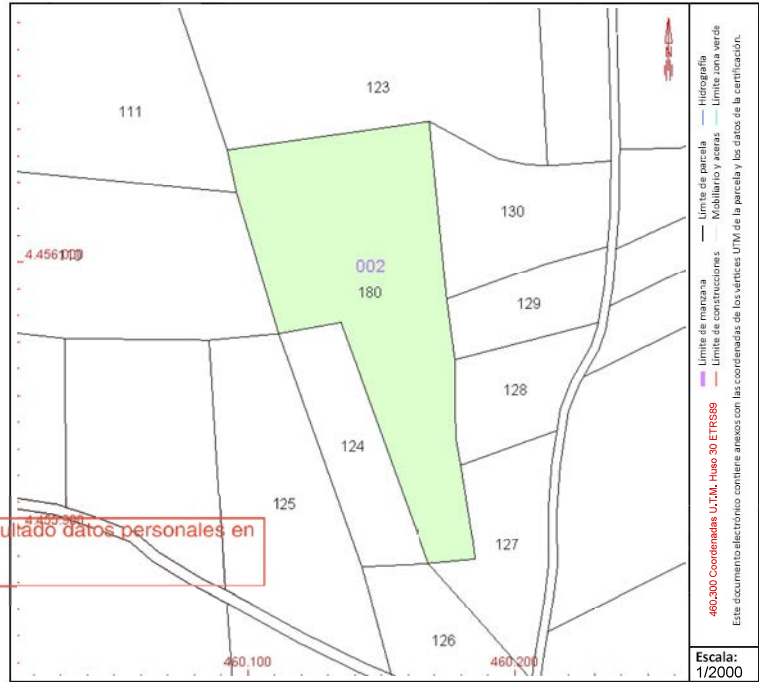
Clase: RÚSTICO
Uso principal: Agrario
Superficie construida:
Año construcción:

Cultivo

Subparcela	Cultivo/aprovechamiento	Intensidad Productiva	Superficie m ²
0	O- Olivos secano	03	7.643

PARCELA

Superficie gráfica: 7.643 m²
Participación del inmueble: 100,00 %
Tipo:



Este documento no es una certificación catastral, pero sus datos pueden ser verificados a través del "Acceso a datos catastrales no protegidos de la SEC"

Martes , 16 de Mayo de 2023



GOBIERNO DE ESPAÑA

MINISTERIO DE HACIENDA Y FUNCIÓN PÚBLICA

SECRETARÍA DE ESTADO DE HACIENDA

DIRECCIÓN GENERAL DEL CATASTRO

CONSULTA DESCRIPTIVA Y GRÁFICA DE DATOS CATASTRALES DE BIEN INMUEBLE

Referencia catastral: 28091A002002050000TF

DATOS DESCRIPTIVOS DEL INMUEBLE

Localización:

Polígono 2 Parcela 205
MORATILLA. MORATA DE TAJUÑA [MADRID]

Clase: RÚSTICO

Uso principal: Agrario

Superficie construida:

Año construcción:

Cultivo

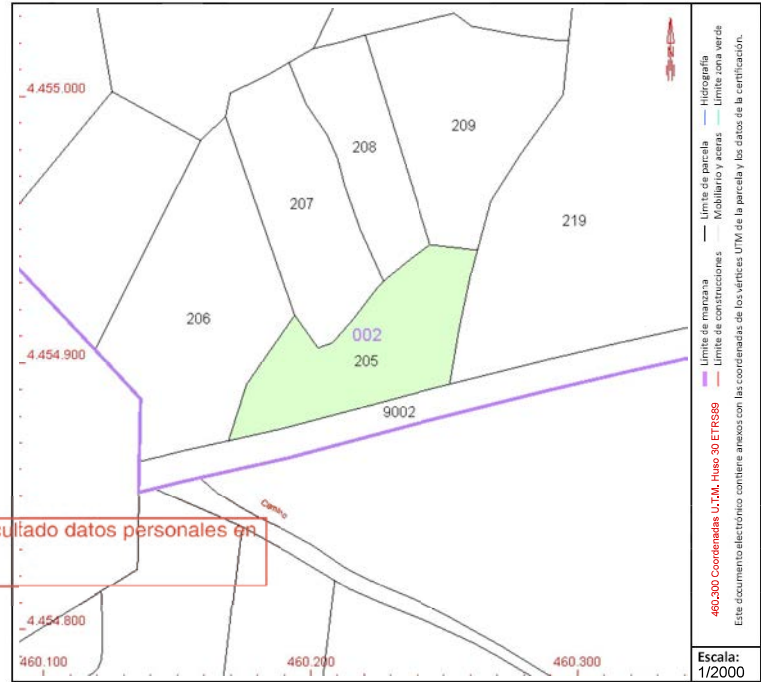
Subparcela	Cultivo/aprovechamiento	Intensidad Productiva	Superficie m ²
0	E- Pastos	00	3.251

PARCELA

Superficie gráfica: 3.251 m²

Participación del inmueble: 100,00 %

Tipo:



Este documento no es una certificación catastral, pero sus datos pueden ser verificados a través del "Acceso a datos catastrales no protegidos de la SEC"

Viernes, 14 de Abril de 2023



GOBIERNO DE ESPAÑA

MINISTERIO DE HACIENDA Y FUNCIÓN PÚBLICA

SECRETARÍA DE ESTADO DE HACIENDA

DIRECCIÓN GENERAL DEL CATASTRO

CONSULTA DESCRIPTIVA Y GRÁFICA DE DATOS CATASTRALES DE BIEN INMUEBLE

Referencia catastral: 28091A002002060000TM

DATOS DESCRIPTIVOS DEL INMUEBLE

Localización:

Polígono 2 Parcela 206
MORATILLA. MORATA DE TAJUÑA [MADRID]

Clase: RÚSTICO

Uso principal: Agrario

Superficie construida:

Año construcción:

Cultivo

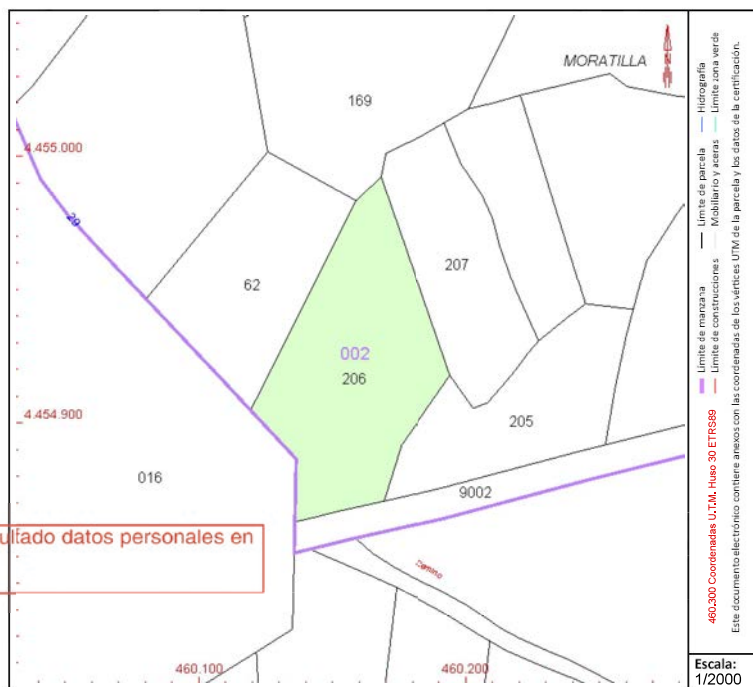
Subparcela	Cultivo/aprovechamiento	Intensidad Productiva	Superficie m ²
0	E- Pastos	00	5,187

PARCELA

Superficie gráfica: 5.187 m²

Participación del inmueble: 100,00 %

Tipo:



Este documento no es una certificación catastral, pero sus datos pueden ser verificados a través del "Acceso a datos catastrales no protegidos de la SEC"

Viernes, 14 de Abril de 2023



GOBIERNO DE ESPAÑA

MINISTERIO DE HACIENDA Y FUNCIÓN PÚBLICA

SECRETARÍA DE ESTADO DE HACIENDA

DIRECCIÓN GENERAL DEL CATASTRO

CONSULTA DESCRIPTIVA Y GRÁFICA DE DATOS CATASTRALES DE BIEN INMUEBLE

Referencia catastral: 28091A002002080000TK

DATOS DESCRIPTIVOS DEL INMUEBLE

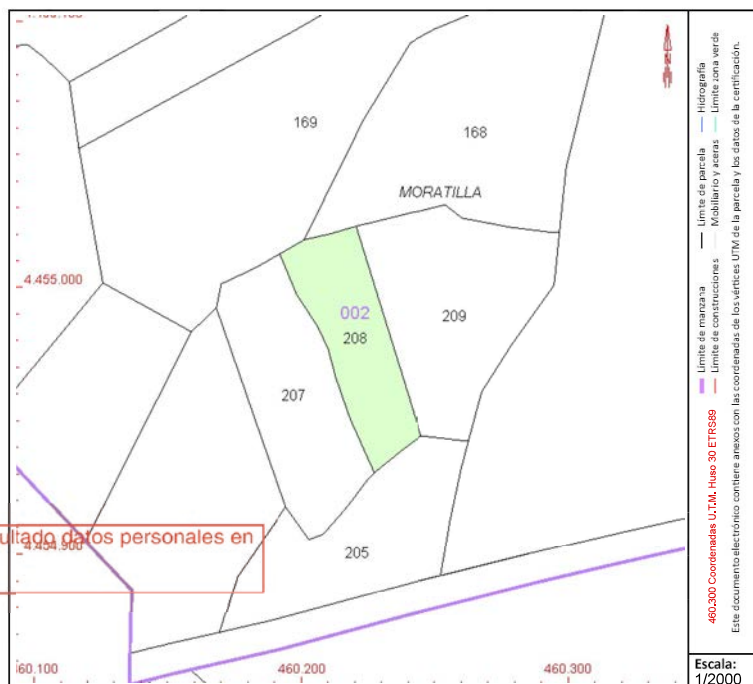
Localización:
Polígono 2 Parcela 208
MORATILLA. MORATA DE TAJUÑA [MADRID]

Clase: RÚSTICO
Uso principal: Agrario
Superficie construída:
Año construcción:

Cultivo			
Subparcela	Cultivo/aprovechamiento	Intensidad Productiva	Superficie m ²
0	E- Pastos	00	2.175

PARCELA

Superficie gráfica: 2.176 m²
Participación del inmueble: 100,00 %
Tipo:



Este documento es copia original firmado. Se han ocultado datos personales en aplicación de la normativa vigente

Este documento no es una certificación catastral, pero sus datos pueden ser verificados a través del "Acceso a datos catastrales no protegidos de la SEC"



GOBIERNO DE ESPAÑA

MINISTERIO DE HACIENDA Y FUNCIÓN PÚBLICA

SECRETARÍA DE ESTADO DE HACIENDA

DIRECCIÓN GENERAL DEL CATASTRO

CONSULTA DESCRIPTIVA Y GRÁFICA DE DATOS CATASTRALES DE BIEN INMUEBLE

Referencia catastral: 28091A002002090000TR

DATOS DESCRIPTIVOS DEL INMUEBLE

Localización:

Polígono 2 Parcela 209
MORATILLA. MORATA DE TAJUÑA [MADRID]

Clase: RÚSTICO

Uso principal: Agrario

Superficie construida:

Año construcción:

Cultivo

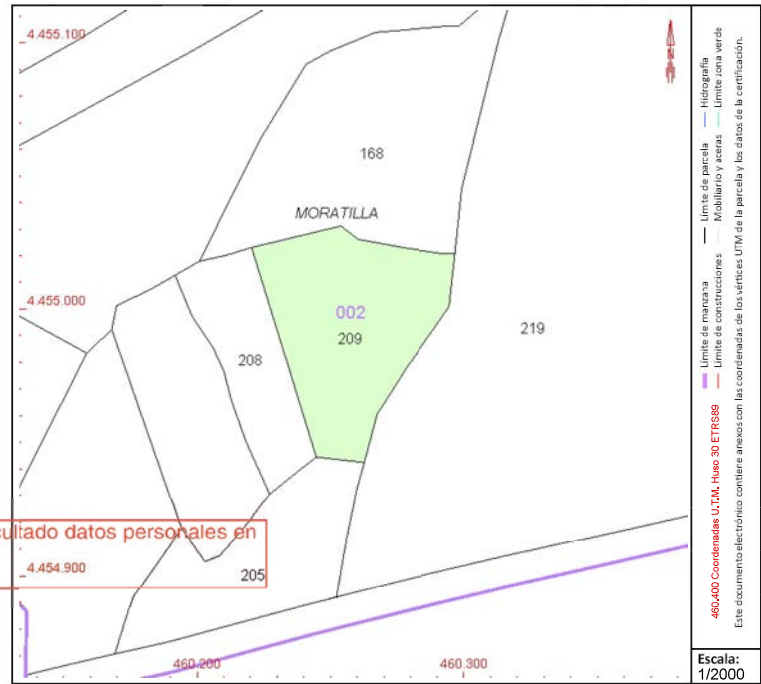
Subparcela	Cultivo/aprovechamiento	Intensidad Productiva	Superficie m ²
0	E- Pastos	00	4,053

PARCELA

Superficie gráfica: 4.053 m²

Participación del inmueble: 100,00 %

Tipo:



CONSULTA DESCRIPTIVA Y GRÁFICA DE DATOS CATASTRALES DE BIEN INMUEBLE

Referencia catastral: 28091A002002190000TZ

DATOS DESCRIPTIVOS DEL INMUEBLE

Localización:

Polígono 2 Parcela 219
MORATILLA. MORATA DE TAJUÑA [MADRID]

Clase: RÚSTICO

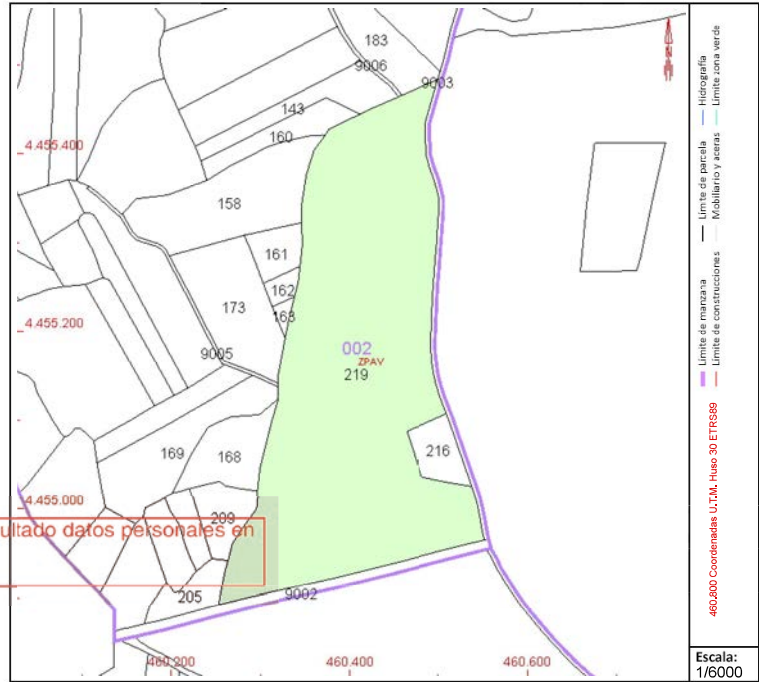
Uso principal: Agrario
Superficie construida: 93.259 m2
Año construcción: 1970

Construcción

Destino	Escalera / Planta / Puerta	Superficie m ²
AGRARIO	/00/01	93.259

PARCELA

Superficie gráfica: 93.258 m2
Participación del inmueble: 100,00 %
Tipo: Parcela construida sin división horizontal



Este documento no es una certificación catastral, pero sus datos pueden ser verificados a través del "Acceso a datos catastrales no protegidos de la SEC"



GOBIERNO DE ESPAÑA

MINISTERIO DE HACIENDA Y FUNCIÓN PÚBLICA

SECRETARÍA DE ESTADO DE HACIENDA

DIRECCIÓN GENERAL DEL CATASTRO

CONSULTA DESCRIPTIVA Y GRÁFICA DE DATOS CATASTRALES DE BIEN INMUEBLE

Referencia catastral: 28091A002090020000TQ

DATOS DESCRIPTIVOS DEL INMUEBLE

Localización:

Polígono 2 Parcela 9002
LA CARRETERA. MORATA DE TAJUÑA [MADRID]

Clase: RÚSTICO

Uso principal: Agrario

Superficie construida:

Año construcción:

Cultivo

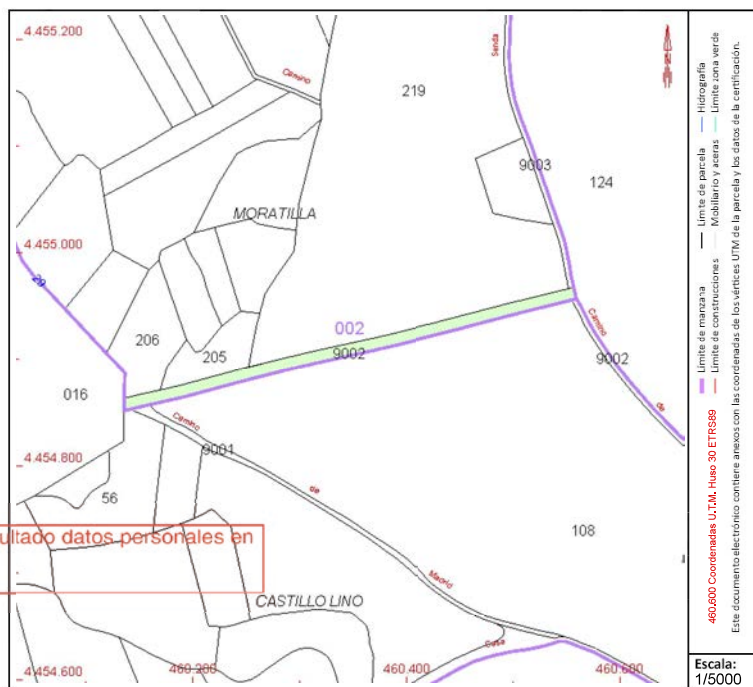
Subparcela	Cultivo/aprovechamiento	Intensidad Productiva	Superficie m ²
0	VT Vía de comunicación de dominio público	00	4,860

PARCELA

Superficie gráfica: 4.860 m²

Participación del inmueble: 100,00 %

Tipo:





GOBIERNO DE ESPAÑA

MINISTERIO DE HACIENDA Y FUNCIÓN PÚBLICA

SECRETARÍA DE ESTADO DE HACIENDA

DIRECCIÓN GENERAL DEL CATASTRO

CONSULTA DESCRIPTIVA Y GRÁFICA DE DATOS CATASTRALES DE BIEN INMUEBLE

Referencia catastral: 28091A002090040000TL

DATOS DESCRIPTIVOS DEL INMUEBLE

Localización:

Polígono 2 Parcela 9004
CNO DE VALDEZA. MORATA DE TAJUÑA [MADRID]

Clase: RÚSTICO

Uso principal: Agrario

Superficie construida:

Año construcción:

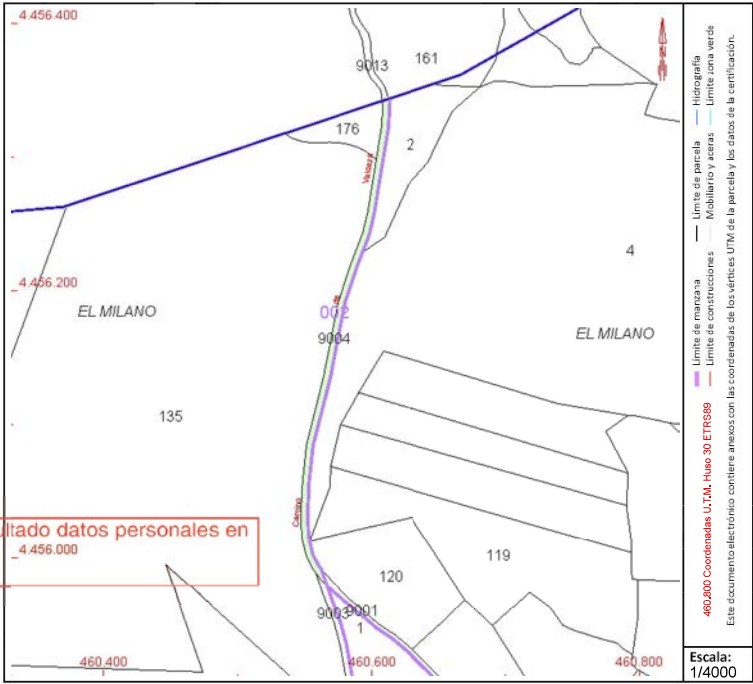
Cultivo

Subparcela	Cultivo/aprovechamiento	Intensidad Productiva	Superficie m ²
0	VT Vía de comunicación de dominio público	00	1,868

Este documento es copia original firmado. Se han ocultado datos personales en aplicación de la normativa vigente

PARCELA

Superficie gráfica: 1.869 m²
Participación del inmueble: 100,00 %
Tipo:



Este documento no es una certificación catastral, pero sus datos pueden ser verificados a través del "Acceso a datos catastrales no protegidos de la SEC"



GOBIERNO DE ESPAÑA

MINISTERIO DE HACIENDA Y FUNCIÓN PÚBLICA

SECRETARÍA DE ESTADO DE HACIENDA

DIRECCIÓN GENERAL DEL Catastro

CONSULTA DESCRIPTIVA Y GRÁFICA DE DATOS CATASTRALES DE BIEN INMUEBLE

Referencia catastral: 28091A002090070000TM

DATOS DESCRIPTIVOS DEL INMUEBLE

Localización:

Polígono 2 Parcela 9007
CAMINO. MORATA DE TAJUÑA [MADRID]

Clase: RÚSTICO

Uso principal: Agrario

Superficie construida:

Año construcción:

Cultivo

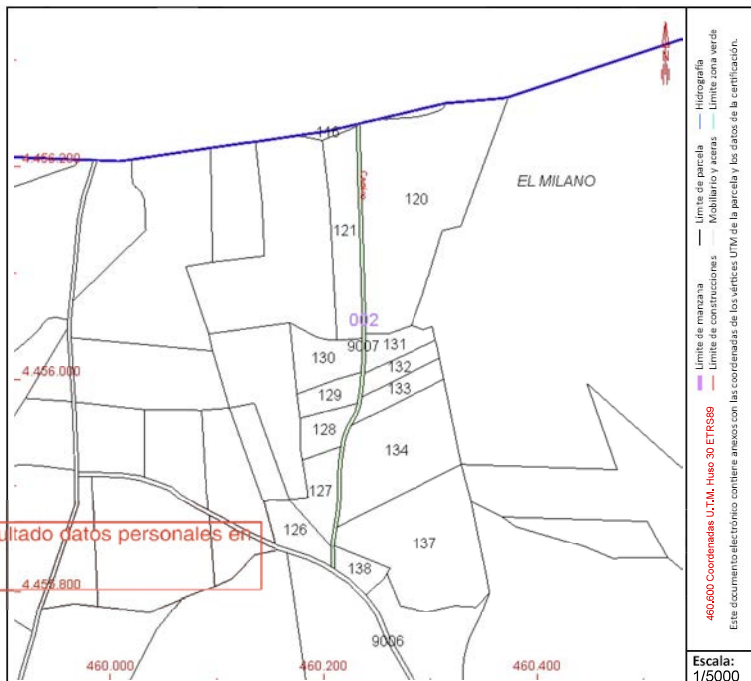
Subparcela	Cultivo/aprovechamiento	Intensidad Productiva	Superficie m ²
0	VT Vía de comunicación de dominio público	00	1.349

PARCELA

Superficie gráfica: 1.350 m²

Participación del inmueble: 100,00 %

Tipo:



Este documento no es una certificación catastral, pero sus datos pueden ser verificados a través del "Acceso a datos catastrales no protegidos de la SEC"



GOBIERNO DE ESPAÑA

MINISTERIO DE HACIENDA Y FUNCIÓN PÚBLICA

SECRETARÍA DE ESTADO DE HACIENDA

DIRECCIÓN GENERAL DEL CATASTRO

CONSULTA DESCRIPTIVA Y GRÁFICA DE DATOS CATASTRALES DE BIEN INMUEBLE

Referencia catastral: 28091A002090080000TO

DATOS DESCRIPTIVOS DEL INMUEBLE

Localización:

TR PINAR DEL 1[C] Poligono 2 Parcela 9008
CAMINO. 28530 MORATA DE TAJUÑA [MADRID]

Clase: RÚSTICO

Uso principal: Agrario

Superficie construida:

Año construcción:

Cultivo

Subparcela	Cultivo/aprovechamiento	Intensidad Productiva	Superficie m ²
0	VT Vía de comunicación de dominio público	00	2.843

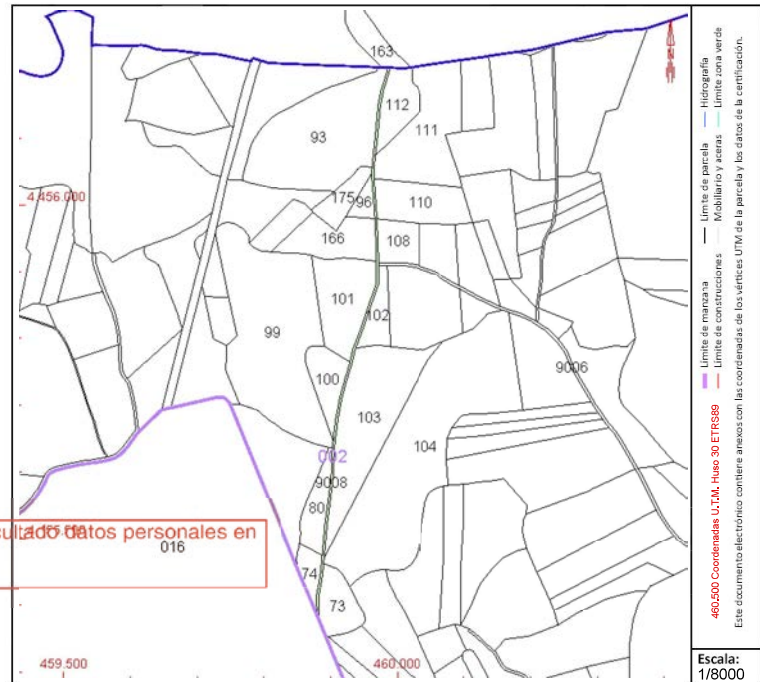
Este documento es copia original firmado. Se han ocultado datos personales en aplicación de la normativa vigente

PARCELA

Superficie gráfica: 2.843 m²

Participación del inmueble: 100,00 %

Tipo:



Este documento no es una certificación catastral, pero sus datos pueden ser verificados a través del "Acceso a datos catastrales no protegidos de la SEC"

Viernes, 14 de Abril de 2023



GOBIERNO DE ESPAÑA

MINISTERIO DE HACIENDA Y FUNCIÓN PÚBLICA

SECRETARÍA DE ESTADO DE HACIENDA

DIRECCIÓN GENERAL DEL CATASTRO

CONSULTA DESCRIPTIVA Y GRÁFICA DE DATOS CATASTRALES DE BIEN INMUEBLE

Referencia catastral: 28091A003000040000TS

DATOS DESCRIPTIVOS DEL INMUEBLE

Localización:

Polígono 3 Parcela 4

EL MILANO. MORATA DE TAJUÑA [MADRID]

Clase: RÚSTICO

Uso principal: Agrario

Superficie construida:

Año construcción:

Cultivo

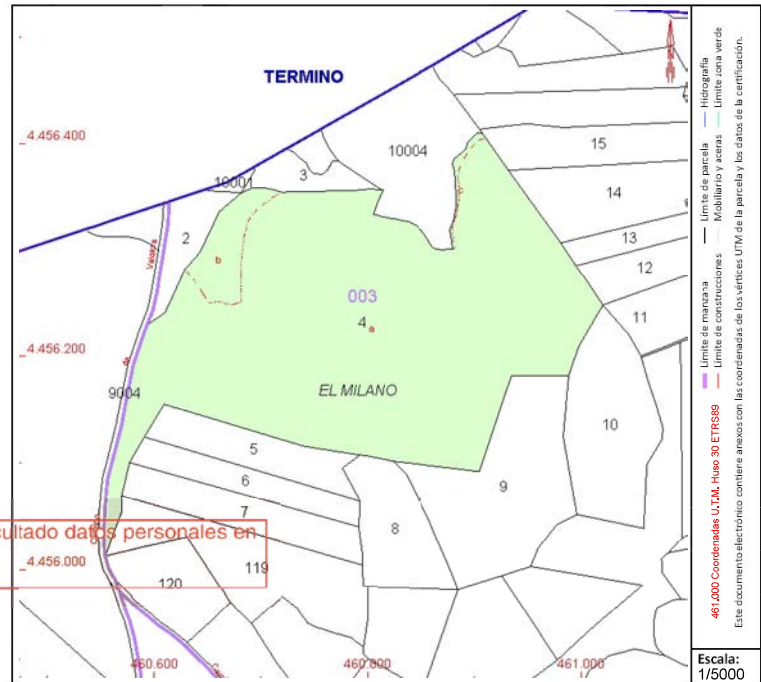
Subparcela	Cultivo/aprovechamiento	Intensidad Productiva	Superficie m ²
a	O- Olivos secano	03	82.331
b	E- Pastos	00	4.014
c	E- Pastos	00	416

PARCELA

Superficie gráfica: 86.761 m²

Participación del inmueble: 100,00 %

Tipo:



Este documento es copia original firmado. Se han ocultado datos personales en aplicación de la normativa vigente

Este documento no es una certificación catastral, pero sus datos pueden ser verificados a través del "Acceso a datos catastrales no protegidos de la SEC"

Viernes, 14 de Abril de 2023



GOBIERNO DE ESPAÑA

MINISTERIO DE HACIENDA Y FUNCIÓN PÚBLICA

SECRETARÍA DE ESTADO DE HACIENDA

DIRECCIÓN GENERAL DEL Catastro

CONSULTA DESCRIPTIVA Y GRÁFICA DE DATOS CATASTRALES DE BIEN INMUEBLE

Referencia catastral: 28091A003000070000TH

DATOS DESCRIPTIVOS DEL INMUEBLE

Localización:

Polígono 3 Parcela 7
EL MILANO. MORATA DE TAJUÑA [MADRID]

Clase: RÚSTICO

Uso principal: Agrario

Superficie construida:

Año construcción:

Cultivo

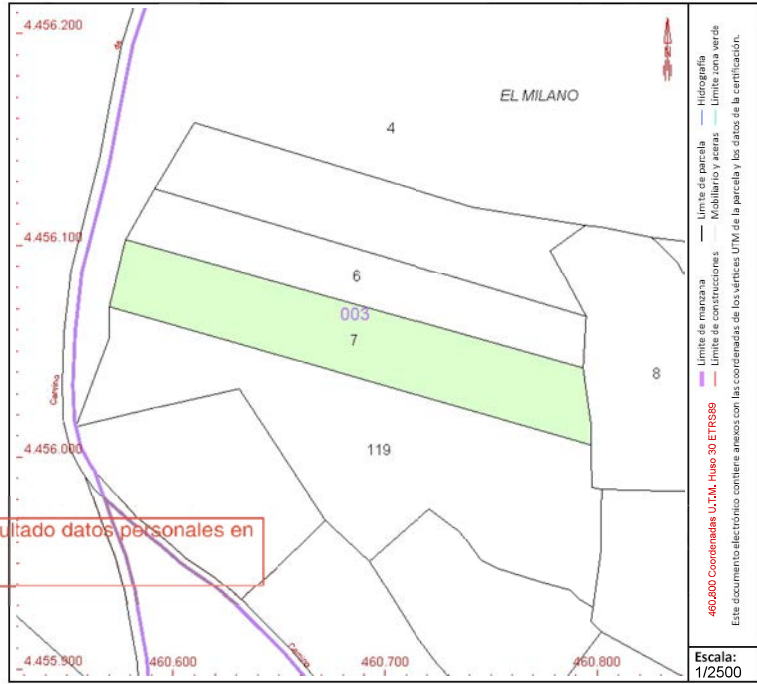
Subparcela	Cultivo/aprovechamiento	Intensidad Productiva	Superficie m²

PARCELA

Superficie gráfica: 7.507 m2

Participación del inmueble: 100,00 %

Tipo:



Este documento es copia original firmado. Se han ocultado datos personales en aplicación de la normativa vigente

Este documento no es una certificación catastral, pero sus datos pueden ser verificados a través del "Acceso a datos catastrales no protegidos de la SEC"



GOBIERNO DE ESPAÑA

MINISTERIO DE HACIENDA Y FUNCIÓN PÚBLICA

SECRETARÍA DE ESTADO DE HACIENDA

DIRECCIÓN GENERAL DEL CATASTRO

CONSULTA DESCRIPTIVA Y GRÁFICA DE DATOS CATASTRALES DE BIEN INMUEBLE

Referencia catastral: 28091A003000080000TW

DATOS DESCRIPTIVOS DEL INMUEBLE

Localización:

Polígono 3 Parcela 8
EL MILANO. MORATA DE TAJUÑA [MADRID]

Clase: RÚSTICO

Uso principal: Agrario

Superficie construida:

Año construcción:

Cultivo

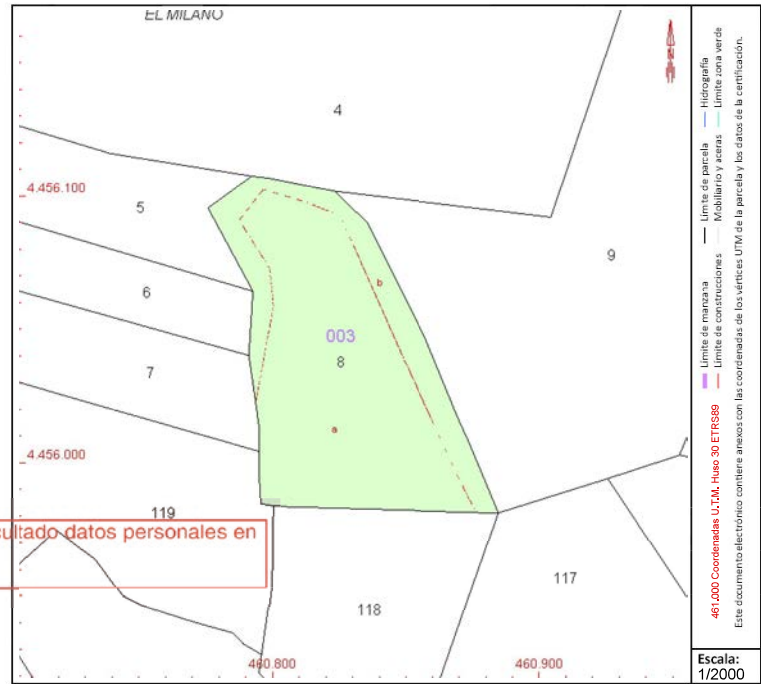
Subparcela	Cultivo/aprovechamiento	Intensidad Productiva	Superficie m ²
a	C- Labor o Labradío secoano	00	6.140
b	O- Olivos secoano	02	1.984

PARCELA

Superficie gráfica: 8.126 m²

Participación del inmueble: 100,00 %

Tipo:



Este documento es copia original firmado. Se han ocultado datos personales en aplicación de la normativa vigente

Este documento no es una certificación catastral, pero sus datos pueden ser verificados a través del "Acceso a datos catastrales no protegidos de la SEC"

Viernes, 14 de Abril de 2023



GOBIERNO DE ESPAÑA

MINISTERIO DE HACIENDA Y FUNCIÓN PÚBLICA

SECRETARÍA DE ESTADO DE HACIENDA

DIRECCIÓN GENERAL DEL CATASTRO

CONSULTA DESCRIPTIVA Y GRÁFICA DE DATOS CATASTRALES DE BIEN INMUEBLE

Referencia catastral: 28091A003000090000TA

DATOS DESCRIPTIVOS DEL INMUEBLE

Localización:

Polígono 3 Parcela 9
EL MILANO. MORATA DE TAJUÑA [MADRID]

Clase: RÚSTICO

Uso principal: Agrario

Superficie construida:

Año construcción:

Cultivo

Subparcela	Cultivo/aprovechamiento	Intensidad Productiva	Superficie m ²
0	C- Labor o Labradío seco	00	18.020

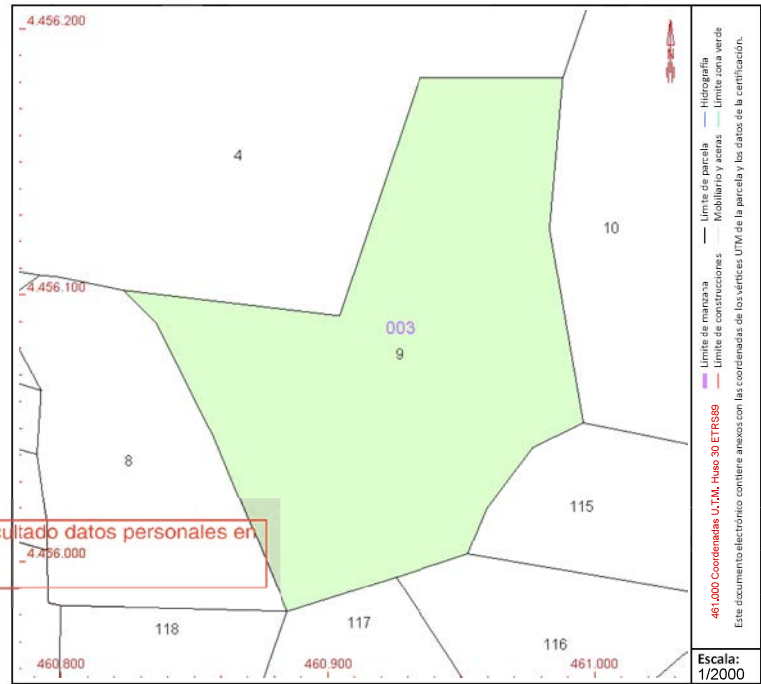
Este documento es copia original firmado. Se han ocultado datos personales en aplicación de la normativa vigente

PARCELA

Superficie gráfica: 18.020 m²

Participación del inmueble: 100,00 %

Tipo:



Este documento no es una certificación catastral, pero sus datos pueden ser verificados a través del "Acceso a datos catastrales no protegidos de la SEC"

Martes , 16 de Mayo de 2023



GOBIERNO DE ESPAÑA

MINISTERIO DE HACIENDA Y FUNCIÓN PÚBLICA

SECRETARÍA DE ESTADO DE HACIENDA

DIRECCIÓN GENERAL DEL CATASTRO

CONSULTA DESCRIPTIVA Y GRÁFICA DE DATOS CATASTRALES DE BIEN INMUEBLE

Referencia catastral: 28091A003000440000TA

DATOS DESCRIPTIVOS DEL INMUEBLE

Localización:
Polígono 3 Parcela 44
EL PARRONAL. MORATA DE TAJUÑA [MADRID]

Clase: RÚSTICO
Uso principal: Agrario
Superficie construida:

Año construcción:

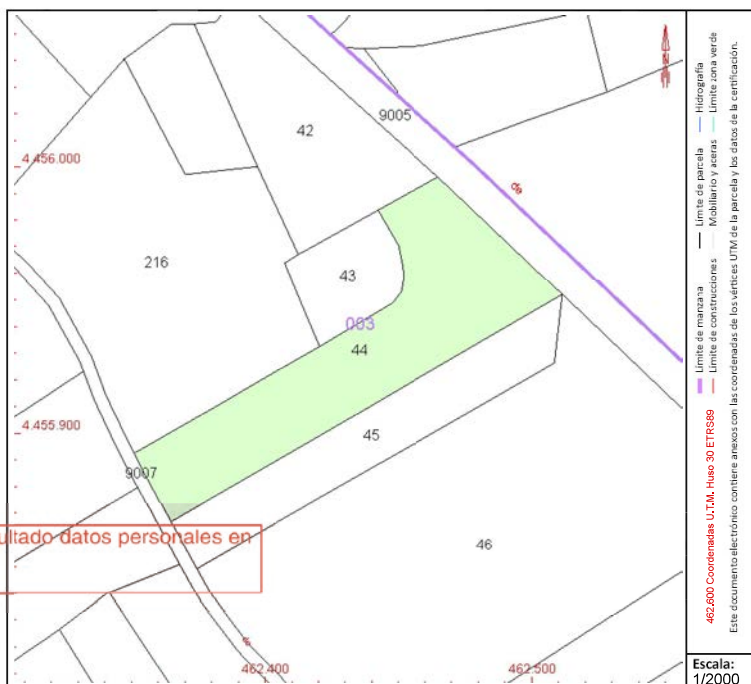
Cultivo

Subparcela	Cultivo/aprovechamiento	Intensidad Productiva	Superficie m ²
0	O- Olivos secano	03	5,853

Este documento es copia original firmado. Se han ocultado datos personales en aplicación de la normativa vigente

PARCELA

Superficie gráfica: 5.853 m²
Participación del inmueble: 100,00 %
Tipo:



Este documento no es una certificación catastral, pero sus datos pueden ser verificados a través del "Acceso a datos catastrales no protegidos de la SEC"

Viernes, 14 de Abril de 2023



GOBIERNO DE ESPAÑA

MINISTERIO DE HACIENDA Y FUNCIÓN PÚBLICA

SECRETARÍA DE ESTADO DE HACIENDA

DIRECCIÓN GENERAL DEL CATASTRO

CONSULTA DESCRIPTIVA Y GRÁFICA DE DATOS CATASTRALES DE BIEN INMUEBLE

Referencia catastral: 28091A003000450000TB

DATOS DESCRIPTIVOS DEL INMUEBLE

Localización:

Polígono 3 Parcela 45
EL PARRONAL. MORATA DE TAJUÑA [MADRID]

Clase: RÚSTICO

Uso principal: Agrario

Superficie construida:

Año construcción:

Cultivo

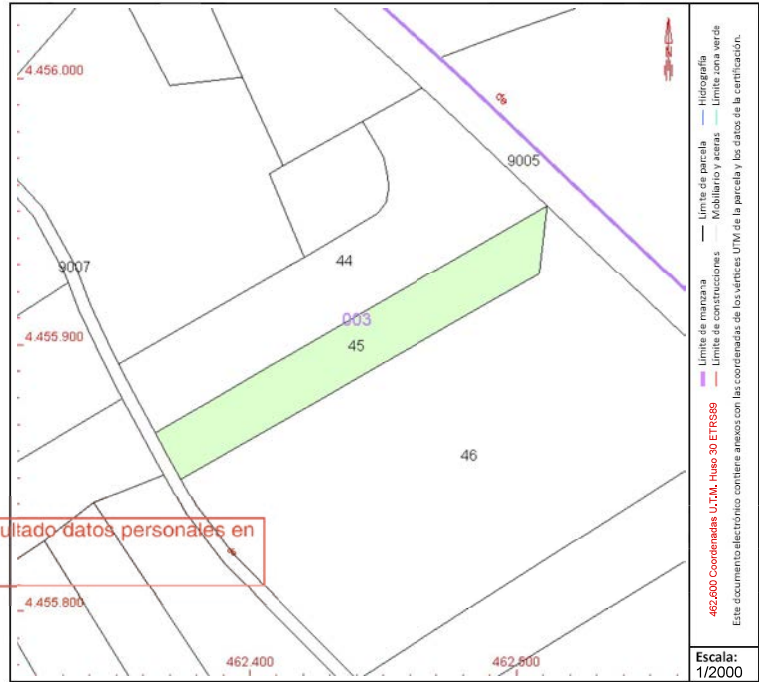
Subparcela	Cultivo/aprovechamiento	Intensidad Productiva	Superficie m²
0	O- Olivos secano	03	3.292

PARCELA

Superficie gráfica: 3.292 m²

Participación del inmueble: 100,00 %

Tipo:



Este documento no es una certificación catastral, pero sus datos pueden ser verificados a través del "Acceso a datos catastrales no protegidos de la SEC"

Viernes, 14 de Abril de 2023



GOBIERNO DE ESPAÑA

MINISTERIO DE HACIENDA Y FUNCIÓN PÚBLICA

SECRETARÍA DE ESTADO DE HACIENDA

DIRECCIÓN GENERAL DEL CATASTRO

CONSULTA DESCRIPTIVA Y GRÁFICA DE DATOS CATASTRALES DE BIEN INMUEBLE

Referencia catastral: 28091A003000460000TY

DATOS DESCRIPTIVOS DEL INMUEBLE

Localización:

Polígono 3 Parcela 46
EL PARRONAL. MORATA DE TAJUÑA [MADRID]

Clase: RÚSTICO

Uso principal: Agrario

Superficie construida:

Año construcción:

Cultivo

Subparcela	Cultivo/aprovechamiento	Intensidad Productiva	Superficie m ²
0	O- Olivos secano	03	17.334

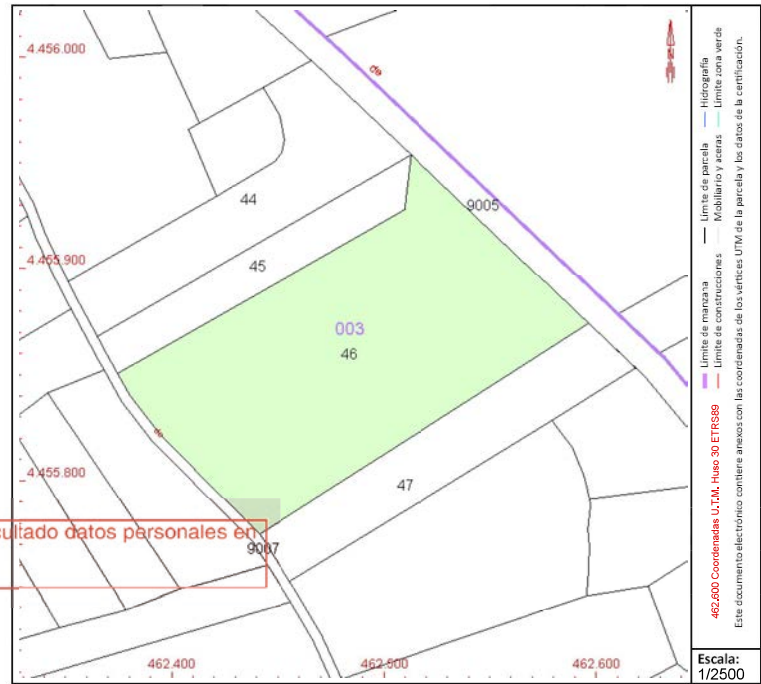
Este documento es copia original firmado. Se han ocultado datos personales en aplicación de la normativa vigente

PARCELA

Superficie gráfica: 17,334 m²

Participación del inmueble: 100,00 %

Tipo:



Este documento no es una certificación catastral, pero sus datos pueden ser verificados a través del "Acceso a datos catastrales no protegidos de la SEC"

Viernes, 14 de Abril de 2023



GOBIERNO DE ESPAÑA

MINISTERIO DE HACIENDA Y FUNCIÓN PÚBLICA

SECRETARÍA DE ESTADO DE HACIENDA

DIRECCIÓN GENERAL DEL CATASTRO

CONSULTA DESCRIPTIVA Y GRÁFICA DE DATOS CATASTRALES DE BIEN INMUEBLE

Referencia catastral: 28091A003001000000TE

DATOS DESCRIPTIVOS DEL INMUEBLE

Localización:

Polígono 3 Parcela 100
EL PARRONAL. MORATA DE TAJUÑA [MADRID]

Clase: RÚSTICO

Uso principal: Agrario

Superficie construida:

Año construcción:

Cultivo

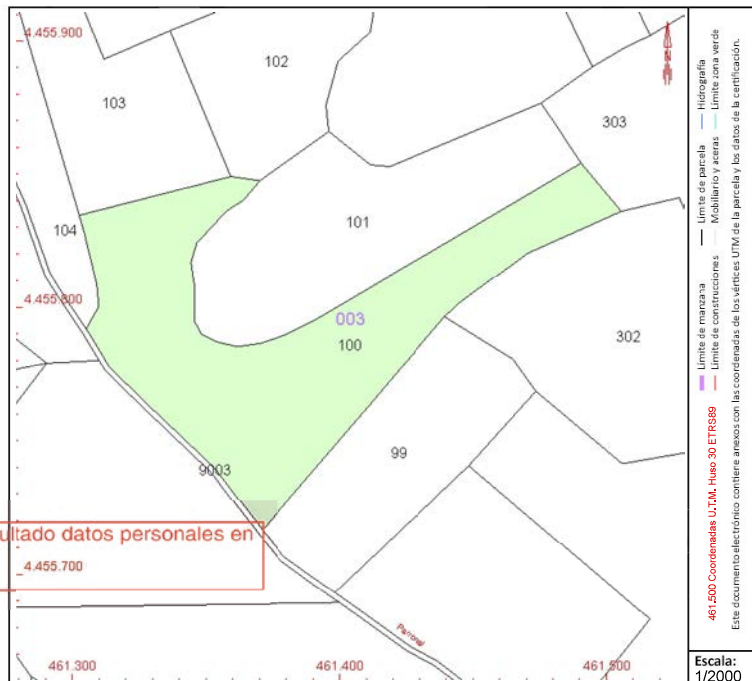
Subparcela	Cultivo/aprovechamiento	Intensidad Productiva	Superficie m²
0	O- Olivos secano	03	9.231

PARCELA

Superficie gráfica: 9.231 m2

Participación del inmueble: 100,00 %

Tipo:



Este documento no es una certificación catastral, pero sus datos pueden ser verificados a través del "Acceso a datos catastrales no protegidos de la SEC"

Viernes, 14 de Abril de 2023



GOBIERNO DE ESPAÑA

MINISTERIO DE HACIENDA Y FUNCIÓN PÚBLICA

SECRETARÍA DE ESTADO DE HACIENDA

DIRECCIÓN GENERAL DEL CATASTRO

CONSULTA DESCRIPTIVA Y GRÁFICA DE DATOS CATASTRALES DE BIEN INMUEBLE

Referencia catastral: 28091A003001010000TS

DATOS DESCRIPTIVOS DEL INMUEBLE

Localización:

Polígono 3 Parcela 101
EL PARRONAL. MORATA DE TAJUÑA [MADRID]

Clase: RÚSTICO

Uso principal: Agrario

Superficie construida:

Año construcción:

Cultivo

Subparcela	Cultivo/aprovechamiento	Intensidad Productiva	Superficie m ²
0	O- Olivos secano	02	6.340

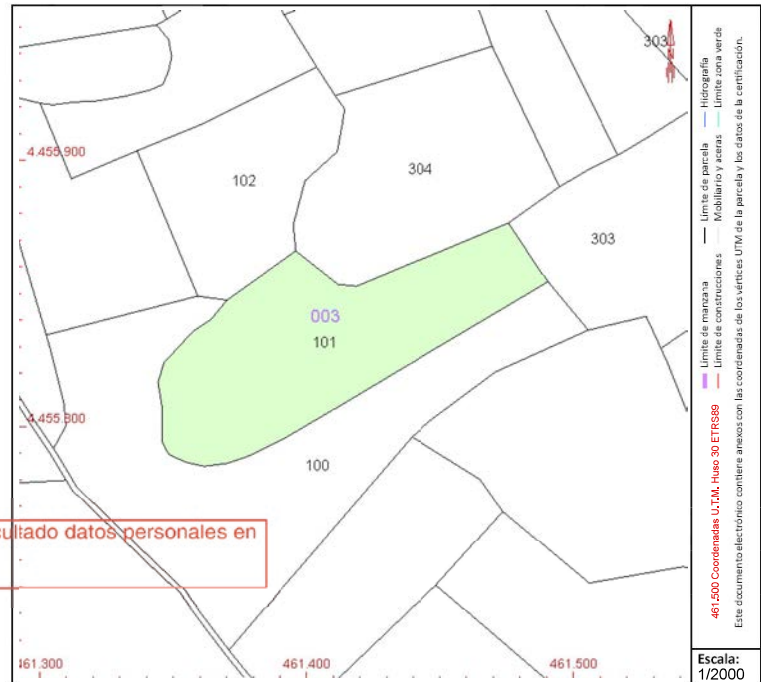
Este documento es copia original firmado. Se han ocultado datos personales en aplicación de la normativa vigente

PARCELA

Superficie gráfica: 6.340 m²

Participación del inmueble: 100,00 %

Tipo:



Este documento no es una certificación catastral, pero sus datos pueden ser verificados a través del "Acceso a datos catastrales no protegidos de la SEC"

Viernes, 14 de Abril de 2023



GOBIERNO DE ESPAÑA

MINISTERIO DE HACIENDA Y FUNCIÓN PÚBLICA

SECRETARÍA DE ESTADO DE HACIENDA

DIRECCIÓN GENERAL DEL CATASTRO

CONSULTA DESCRIPTIVA Y GRÁFICA DE DATOS CATASTRALES DE BIEN INMUEBLE

Referencia catastral: 28091A003001020000TZ

DATOS DESCRIPTIVOS DEL INMUEBLE

Localización:

Polígono 3 Parcela 102
EL PARRONAL. MORATA DE TAJUÑA [MADRID]

Clase: RÚSTICO

Uso principal: Agrario

Superficie construida:

Año construcción:

Cultivo

Subparcela	Cultivo/aprovechamiento	Intensidad Productiva	Superficie m ²
0	O- Olivos secano	02	3.776

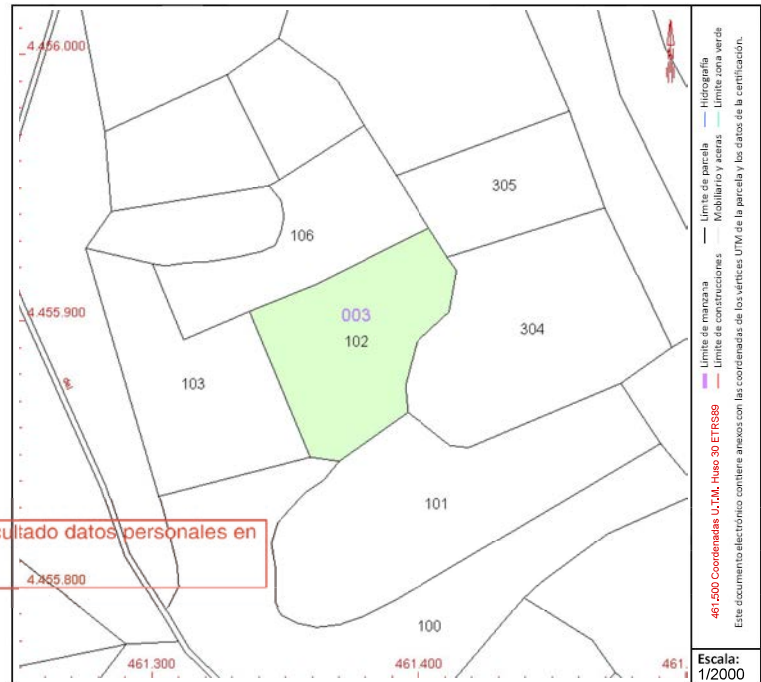
Este documento es copia original firmado. Se han ocultado datos personales en aplicación de la normativa vigente

PARCELA

Superficie gráfica: 3.776 m²

Participación del inmueble: 100,00 %

Tipo:



Este documento no es una certificación catastral, pero sus datos pueden ser verificados a través del "Acceso a datos catastrales no protegidos de la SEC"

Viernes , 14 de Abril de 2023



GOBIERNO DE ESPAÑA

MINISTERIO DE HACIENDA Y FUNCIÓN PÚBLICA

SECRETARÍA DE ESTADO DE HACIENDA

DIRECCIÓN GENERAL DEL CATASTRO

CONSULTA DESCRIPTIVA Y GRÁFICA DE DATOS CATASTRALES DE BIEN INMUEBLE

Referencia catastral: 28091A003001030000TU

DATOS DESCRIPTIVOS DEL INMUEBLE

Localización:

Polígono 3 Parcela 103
EL PARRONAL. MORATA DE TAJUÑA [MADRID]

Clase: RÚSTICO

Uso principal: Agrario

Superficie construida:

Año construcción:

Cultivo

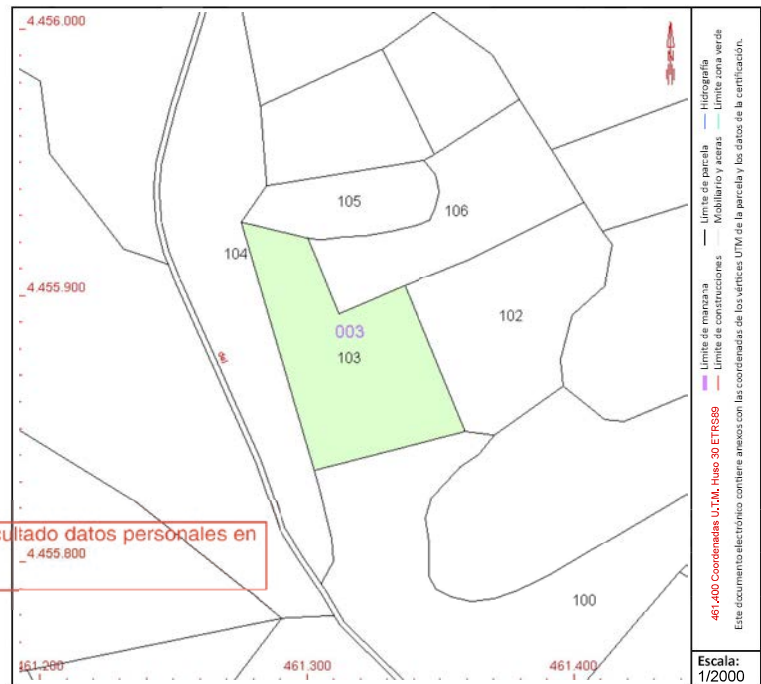
Subparcela	Cultivo/aprovechamiento	Intensidad Productiva	Superficie m ²
0	O- Olivos secano	02	3.932

PARCELA

Superficie gráfica: 3.932 m²

Participación del inmueble: 100,00 %

Tipo:



Este documento es copia original firmado. Se han ocultado datos personales en aplicación de la normativa vigente

Este documento no es una certificación catastral, pero sus datos pueden ser verificados a través del "Acceso a datos catastrales no protegidos de la SEC"

Viernes, 14 de Abril de 2023

CONSULTA DESCRIPTIVA Y GRÁFICA DE DATOS CATASTRALES DE BIEN INMUEBLE

Referencia catastral: 28091A003001040000TH

DATOS DESCRIPTIVOS DEL INMUEBLE

Localización:
 Polígono 3 Parcela 104
 EL PARRONAL. MORATA DE TAJUÑA [MADRID]

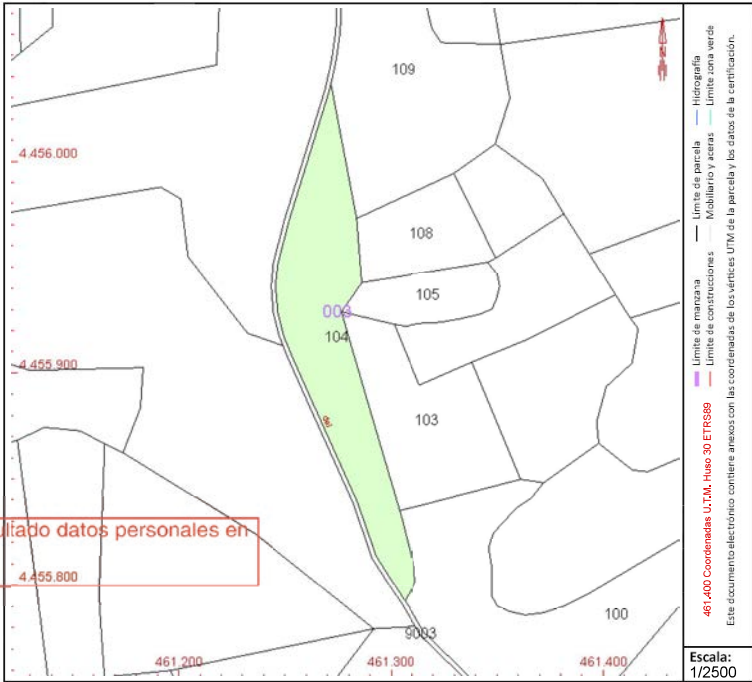
Clase: RÚSTICO
Uso principal: Agrario
Superficie construída:
Año construcción:

Cultivo

Subparcela	Cultivo/aprovechamiento	Intensidad Productiva	Superficie m ²
0	O- Olivos secano	02	5,473

PARCELA

Superficie gráfica: 5.473 m²
Participación del inmueble: 100,00 %
Tipo:



Este documento es copia original firmado. Se han ocultado datos personales en aplicación de la normativa vigente

Este documento no es una certificación catastral, pero sus datos pueden ser verificados a través del “Acceso a datos catastrales no protegidos de la SEC”



GOBIERNO DE ESPAÑA

MINISTERIO DE HACIENDA Y FUNCIÓN PÚBLICA

SECRETARÍA DE ESTADO DE HACIENDA

DIRECCIÓN GENERAL DEL Catastro

CONSULTA DESCRIPTIVA Y GRÁFICA DE DATOS CATASTRALES DE BIEN INMUEBLE

Referencia catastral: 28091A003001060000TA

DATOS DESCRIPTIVOS DEL INMUEBLE

Localización:

Polígono 3 Parcela 106
EL PARRONAL. MORATA DE TAJUÑA [MADRID]

Clase: RÚSTICO

Uso principal: Agrario

Superficie construida:

Año construcción:

Cultivo

Subparcela	Cultivo/aprovechamiento	Intensidad Productiva	Superficie m ²
0	O- Olivos secano	03	3.144

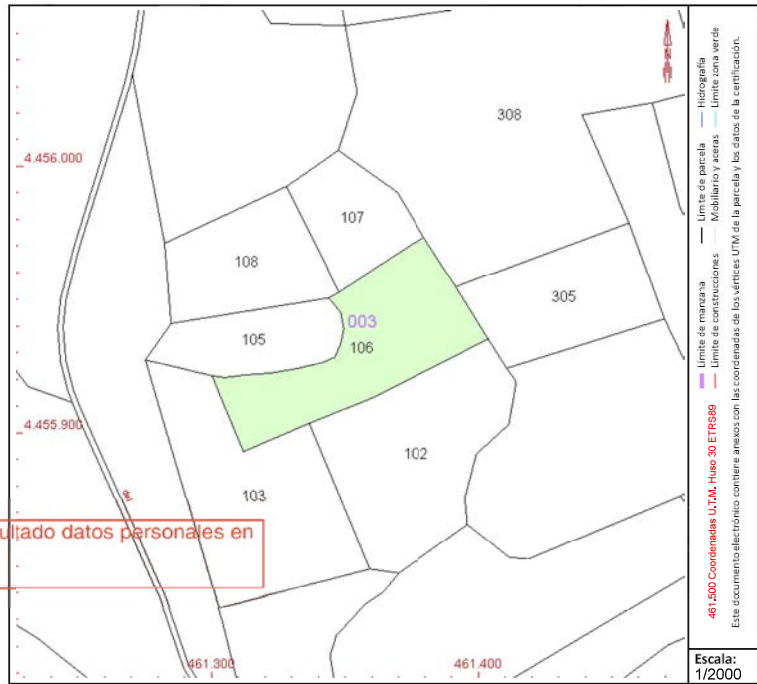
Este documento es copia original firmado. Se han ocultado datos personales en aplicación de la normativa vigente

PARCELA

Superficie gráfica: 3.144 m²

Participación del inmueble: 100,00 %

Tipo:



Este documento no es una certificación catastral, pero sus datos pueden ser verificados a través del "Acceso a datos catastrales no protegidos de la SEC"



GOBIERNO DE ESPAÑA

MINISTERIO DE HACIENDA Y FUNCIÓN PÚBLICA

SECRETARÍA DE ESTADO DE HACIENDA

DIRECCIÓN GENERAL DEL CATASTRO

CONSULTA DESCRIPTIVA Y GRÁFICA DE DATOS CATASTRALES DE BIEN INMUEBLE

Referencia catastral: 28091A003001100000TB

DATOS DESCRIPTIVOS DEL INMUEBLE

Localización:

Polígono 3 Parcela 110
EL PINO. MORATA DE TAJUÑA [MADRID]

Clase: RÚSTICO

Uso principal: Agrario

Superficie construida:

Año construcción:

Cultivo

Subparcela	Cultivo/aprovechamiento	Intensidad Productiva	Superficie m ²
0	O- Olivos secano	02	22,154

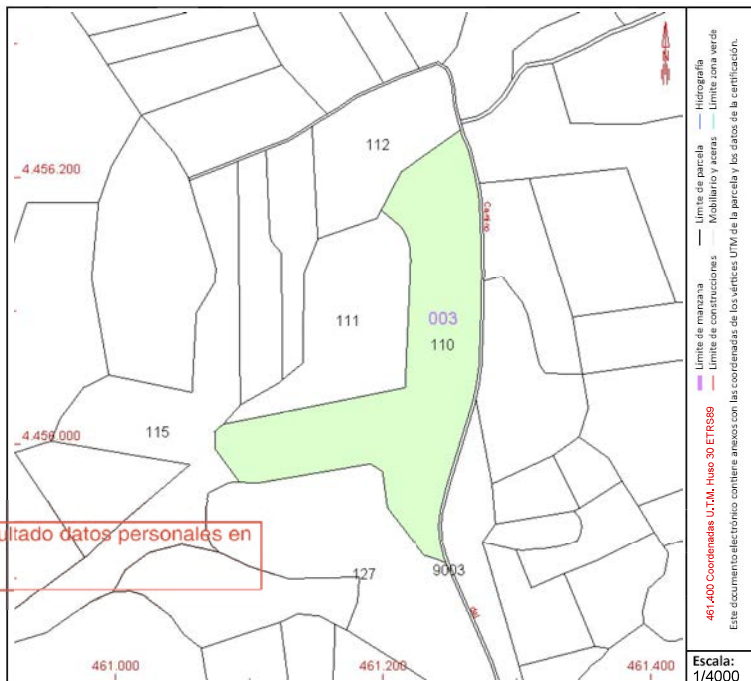
Este documento es copia original firmado. Se han ocultado datos personales en aplicación de la normativa vigente

PARCELA

Superficie gráfica: 22.154 m²

Participación del inmueble: 100,00 %

Tipo:



Este documento no es una certificación catastral, pero sus datos pueden ser verificados a través del "Acceso a datos catastrales no protegidos de la SEC"

Martes , 16 de Mayo de 2023



GOBIERNO DE ESPAÑA

MINISTERIO DE HACIENDA Y FUNCIÓN PÚBLICA

SECRETARÍA DE ESTADO DE HACIENDA

DIRECCIÓN GENERAL DEL Catastro

CONSULTA DESCRIPTIVA Y GRÁFICA DE DATOS CATASTRALES DE BIEN INMUEBLE

Referencia catastral: 28091A003001150000TL

DATOS DESCRIPTIVOS DEL INMUEBLE

Localización:

Polígono 3 Parcela 115
EL PINO. MORATA DE TAJUÑA [MADRID]

Clase: RÚSTICO

Uso principal: Agrario

Superficie construida:

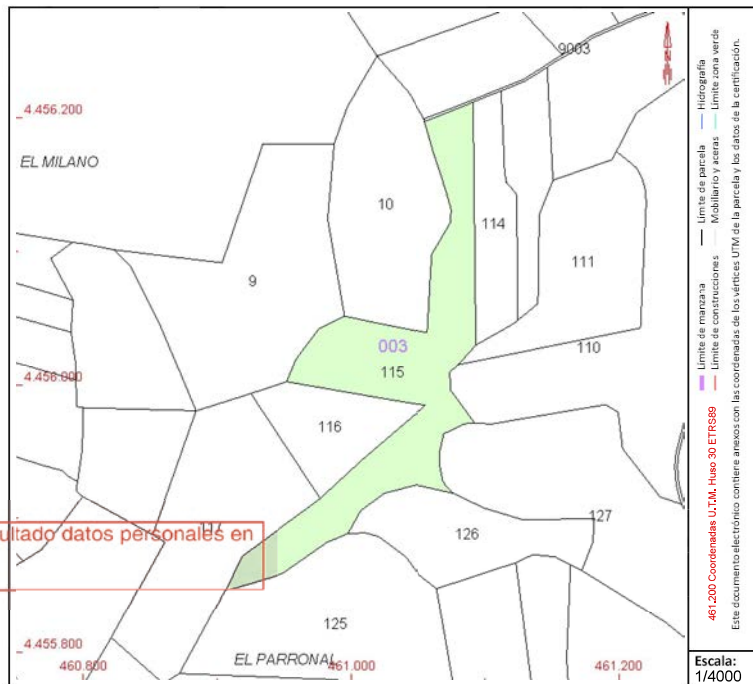
Año construcción:

Cultivo

Subparcela	Cultivo/aprovechamiento	Intensidad Productiva	Superficie m²
0	O- Olivos secano	03	17.773

PARCELA

Superficie gráfica: 17.773 m2
Participación del inmueble: 100,00 %
Tipo:



Este documento no es una certificación catastral, pero sus datos pueden ser verificados a través del "Acceso a datos catastrales no protegidos de la SEC"



GOBIERNO DE ESPAÑA

MINISTERIO DE HACIENDA Y FUNCIÓN PÚBLICA

SECRETARÍA DE ESTADO DE HACIENDA

DIRECCIÓN GENERAL DEL CATASTRO

CONSULTA DESCRIPTIVA Y GRÁFICA DE DATOS CATASTRALES DE BIEN INMUEBLE

Referencia catastral: 28091A003001160000TT

DATOS DESCRIPTIVOS DEL INMUEBLE

Localización:

Polígono 3 Parcela 116
EL PINO. MORATA DE TAJUÑA [MADRID]

Clase: RÚSTICO

Uso principal: Agrario

Superficie construida:

Año construcción:

Cultivo

Subparcela	Cultivo/aprovechamiento	Intensidad Productiva	Superficie m ²
0	O- Olivos secano	03	5.529

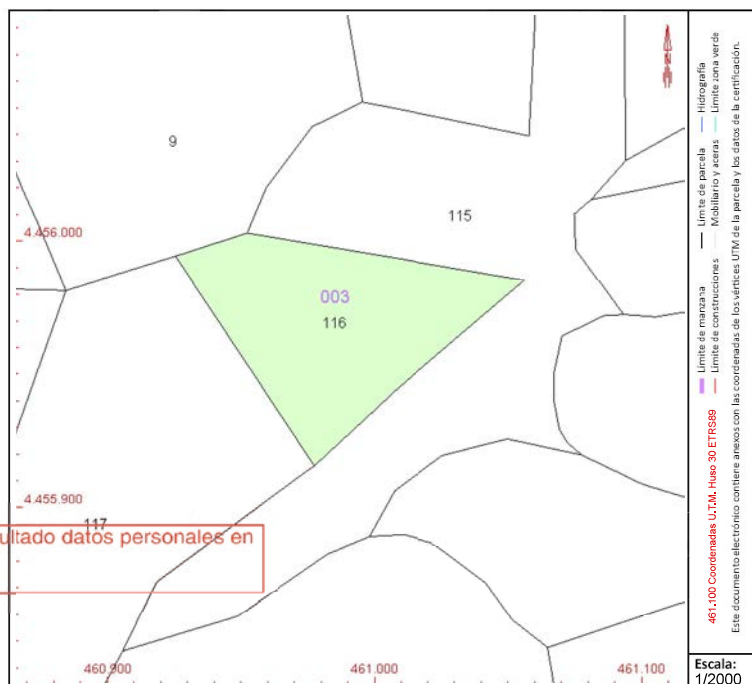
Este documento es copia original firmado. Se han ocultado datos personales en aplicación de la normativa vigente

PARCELA

Superficie gráfica: 5.529 m²

Participación del inmueble: 100,00 %

Tipo:



Este documento no es una certificación catastral, pero sus datos pueden ser verificados a través del "Acceso a datos catastrales no protegidos de la SEC"



GOBIERNO DE ESPAÑA

MINISTERIO DE HACIENDA Y FUNCIÓN PÚBLICA

SECRETARÍA DE ESTADO DE HACIENDA

DIRECCIÓN GENERAL DEL CATASTRO

CONSULTA DESCRIPTIVA Y GRÁFICA DE DATOS CATASTRALES DE BIEN INMUEBLE

Referencia catastral: 28091A003001170000TF

DATOS DESCRIPTIVOS DEL INMUEBLE

Localización:
Polígono 3 Parcela 117
EL PINO. MORATA DE TAJUÑA [MADRID]

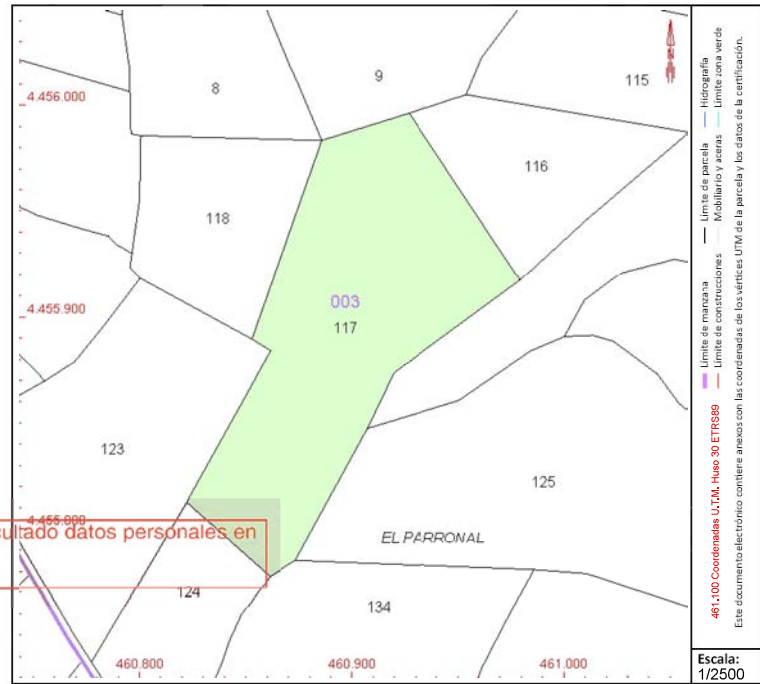
Clase: RÚSTICO
Uso principal: Agrario
Superficie construida:
Año construcción:

Cultivo

Subparcela	Cultivo/aprovechamiento	Intensidad Productiva	Superficie m ²
0	O- Olivos secano	03	14,861

PARCELA

Superficie gráfica: 14,861 m²
Participación del inmueble: 100,00 %
Tipo:



Este documento no es una certificación catastral, pero sus datos pueden ser verificados a través del "Acceso a datos catastrales no protegidos de la SEC"

Viernes , 14 de Abril de 2023



GOBIERNO DE ESPAÑA

MINISTERIO DE HACIENDA Y FUNCIÓN PÚBLICA

SECRETARÍA DE ESTADO DE HACIENDA

DIRECCIÓN GENERAL DEL CATASTRO

CONSULTA DESCRIPTIVA Y GRÁFICA DE DATOS CATASTRALES DE BIEN INMUEBLE

Referencia catastral: 28091A003001180000TM

DATOS DESCRIPTIVOS DEL INMUEBLE

Localización:
Polígono 3 Parcela 118
EL PINO. MORATA DE TAJUÑA [MADRID]

Clase: RÚSTICO
Uso principal: Agrario
Superficie construida:
Año construcción:

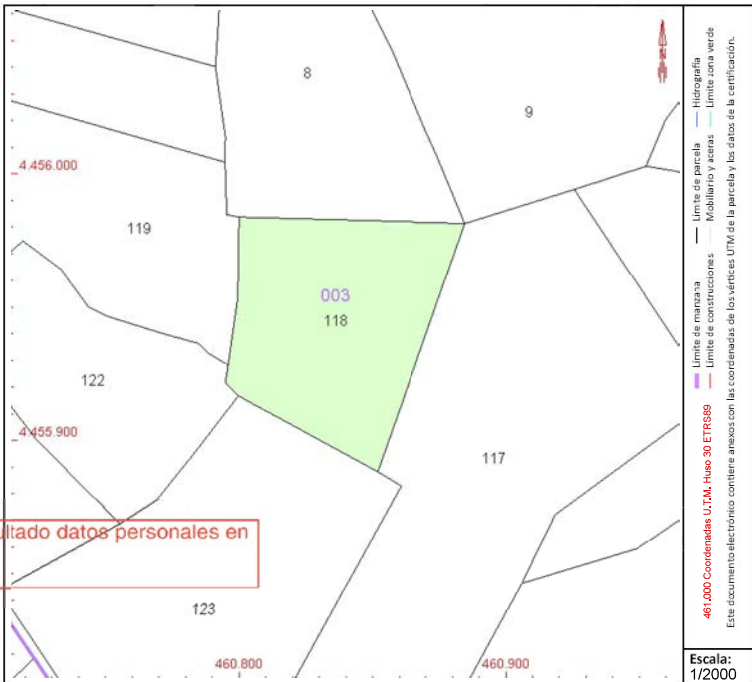
Cultivo

Subparcela	Cultivo/aprovechamiento	Intensidad Productiva	Superficie m²
0	O- Olivos secano	02	5.820

Este documento es copia original firmado. Se han ocultado datos personales en aplicación de la normativa vigente

PARCELA

Superficie gráfica: 5.820 m2
Participación del inmueble: 100,00 %
Tipo:



Este documento no es una certificación catastral, pero sus datos pueden ser verificados a través del "Acceso a datos catastrales no protegidos de la SEC"



GOBIERNO DE ESPAÑA

MINISTERIO DE HACIENDA Y FUNCIÓN PÚBLICA

SECRETARÍA DE ESTADO DE HACIENDA

DIRECCIÓN GENERAL DEL CATASTRO

CONSULTA DESCRIPTIVA Y GRÁFICA DE DATOS CATASTRALES DE BIEN INMUEBLE

Referencia catastral: 28091A003001190000TO

DATOS DESCRIPTIVOS DEL INMUEBLE

Localización:

Polígono 3 Parcela 119
EL PINO. MORATA DE TAJUÑA [MADRID]

Clase: RÚSTICO

Uso principal: Agrario

Superficie construida:

Año construcción:

Cultivo

Subparcela	Cultivo/aprovechamiento	Intensidad Productiva	Superficie m ²
0	O- Olivos secano	03	13,167

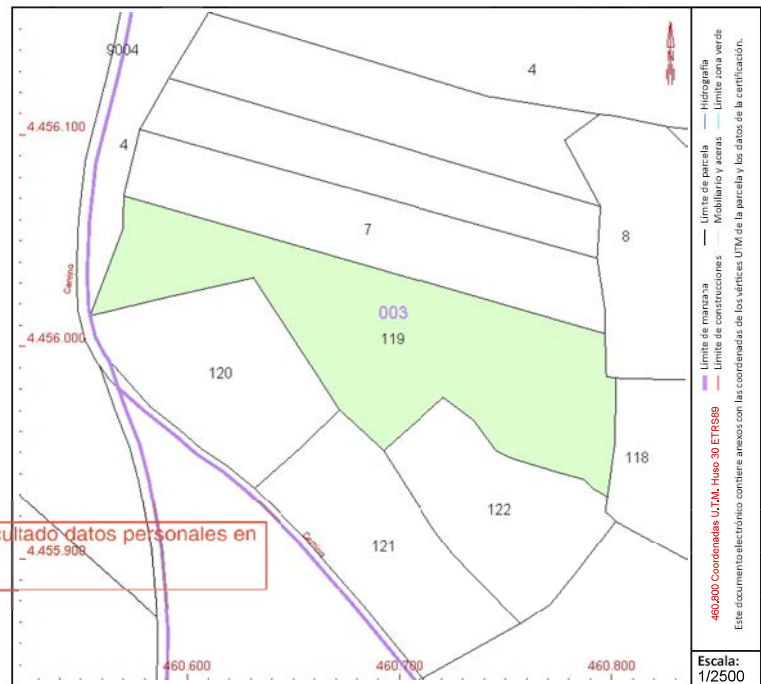
Este documento es copia original firmado. Se han ocultado datos personales en aplicación de la normativa vigente

PARCELA

Superficie gráfica: 13.167 m²

Participación del inmueble: 100,00 %

Tipo:



Este documento no es una certificación catastral, pero sus datos pueden ser verificados a través del "Acceso a datos catastrales no protegidos de la SEC"

Viernes, 14 de Abril de 2023



GOBIERNO DE ESPAÑA

MINISTERIO DE HACIENDA Y FUNCIÓN PÚBLICA

SECRETARÍA DE ESTADO DE HACIENDA

DIRECCIÓN GENERAL DEL Catastro

CONSULTA DESCRIPTIVA Y GRÁFICA DE DATOS CATASTRALES DE BIEN INMUEBLE

Referencia catastral: 28091A003001200000TF

DATOS DESCRIPTIVOS DEL INMUEBLE

Localización:
Polígono 3 Parcela 120
EL PINO. MORATA DE TAJUÑA [MADRID]

Clase: RÚSTICO
Uso principal: Agrario
Superficie construida:
Año construcción:

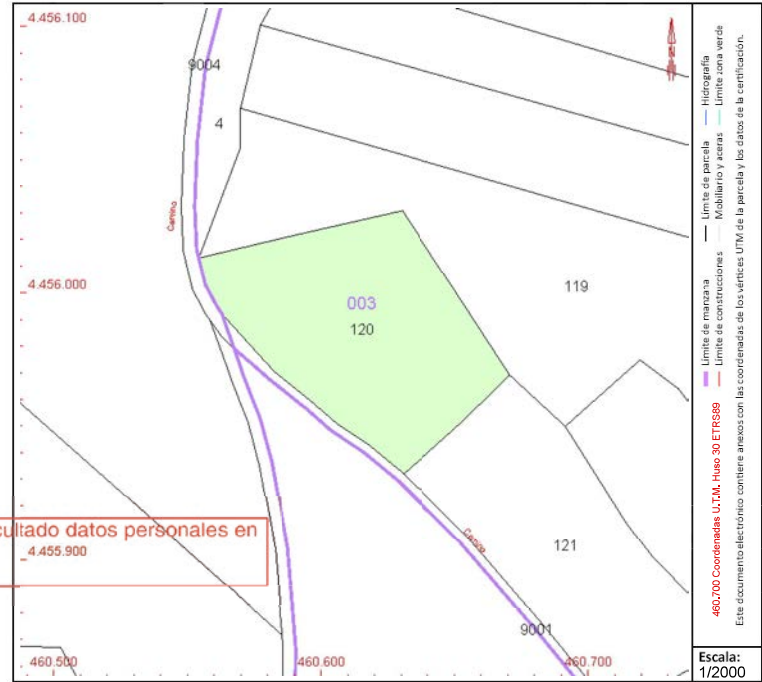
Cultivo

Subparcela	Cultivo/aprovechamiento	Intensidad Productiva	Superficie m ²
0	O- Olivos secano	03	6.380

Este documento es copia original firmado. Se han ocultado datos personales en aplicación de la normativa vigente

PARCELA

Superficie gráfica: 6.380 m²
Participación del inmueble: 100,00 %
Tipo:



Este documento no es una certificación catastral, pero sus datos pueden ser verificados a través del "Acceso a datos catastrales no protegidos de la SEC"



GOBIERNO DE ESPAÑA

MINISTERIO DE HACIENDA Y FUNCIÓN PÚBLICA

SECRETARÍA DE ESTADO DE HACIENDA

DIRECCIÓN GENERAL DEL CATASTRO

CONSULTA DESCRIPTIVA Y GRÁFICA DE DATOS CATASTRALES DE BIEN INMUEBLE

Referencia catastral: 28091A003001220000TO

DATOS DESCRIPTIVOS DEL INMUEBLE

Localización:

Polígono 3 Parcela 122
EL PINO. MORATA DE TAJUÑA [MADRID]

Clase: RÚSTICO

Uso principal: Agrario

Superficie construida:

Año construcción:

Cultivo

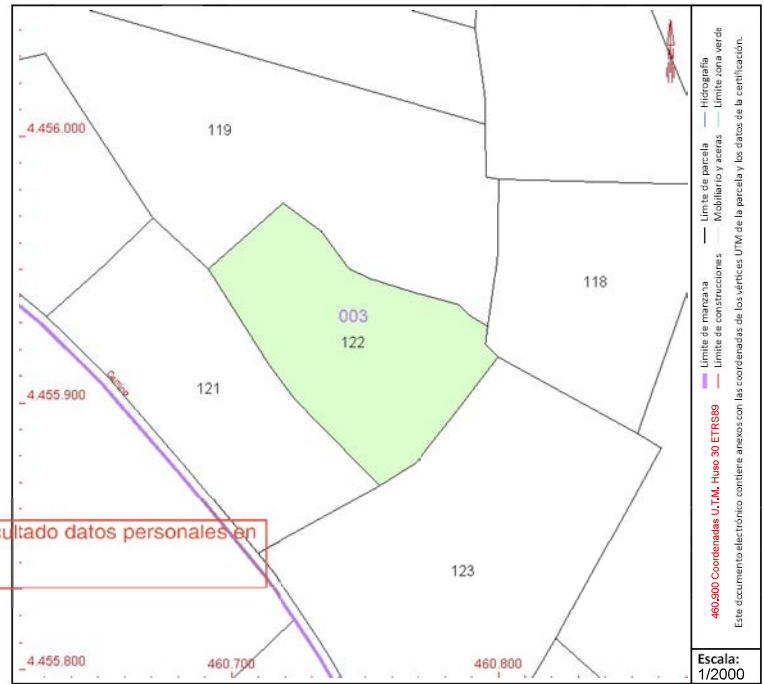
Subparcela	Cultivo/aprovechamiento	Intensidad Productiva	Superficie m ²
0	O- Olivos secano	03	5.625

PARCELA

Superficie gráfica: 5.625 m2

Participación del inmueble: 100,00 %

Tipo:



Este documento es copia original firmado. Se han ocultado datos personales en aplicación de la normativa vigente

Este documento no es una certificación catastral, pero sus datos pueden ser verificados a través del “Acceso a datos catastrales no protegidos de la SEC”

Martes, 16 de Mayo de 2023



GOBIERNO DE ESPAÑA

MINISTERIO DE HACIENDA Y FUNCIÓN PÚBLICA

SECRETARÍA DE ESTADO DE HACIENDA

DIRECCIÓN GENERAL DEL CATASTRO

CONSULTA DESCRIPTIVA Y GRÁFICA DE DATOS CATASTRALES DE BIEN INMUEBLE

Referencia catastral: 28091A003001240000TR

DATOS DESCRIPTIVOS DEL INMUEBLE

Localización:

Polígono 3 Parcela 124
EL PARRONAL. MORATA DE TAJUÑA [MADRID]

Clase: RÚSTICO

Uso principal: Agrario

Superficie construida:

Año construcción:

Cultivo

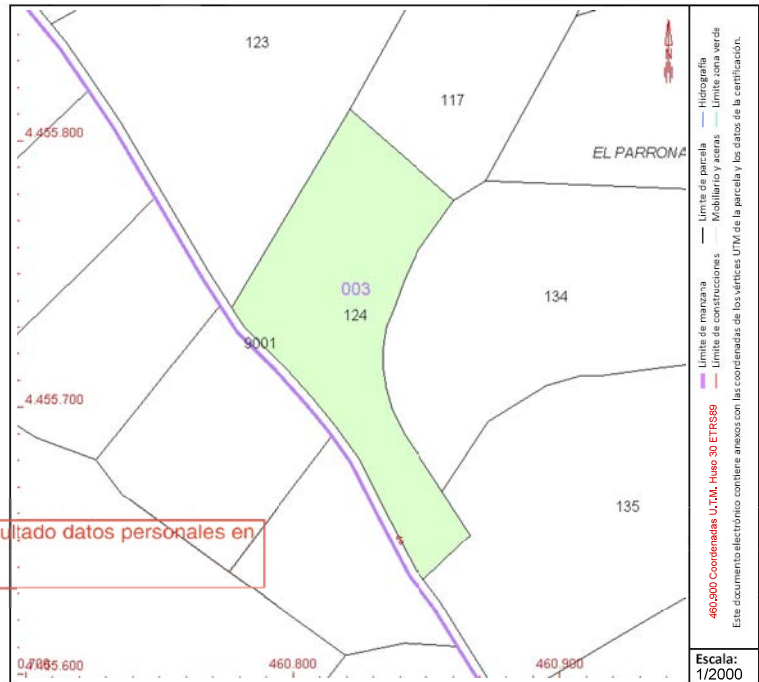
Subparcela	Cultivo/aprovechamiento	Intensidad Productiva	Superficie m ²
0	O- Olivos secano	03	6.342

PARCELA

Superficie gráfica: 6.342 m²

Participación del inmueble: 100,00 %

Tipo:



Este documento no es una certificación catastral, pero sus datos pueden ser verificados a través del "Acceso a datos catastrales no protegidos de la SEC"

Viernes, 14 de Abril de 2023



GOBIERNO DE ESPAÑA

MINISTERIO DE HACIENDA Y FUNCIÓN PÚBLICA

SECRETARÍA DE ESTADO DE HACIENDA

DIRECCIÓN GENERAL DEL CATASTRO

CONSULTA DESCRIPTIVA Y GRÁFICA DE DATOS CATASTRALES DE BIEN INMUEBLE

Referencia catastral: 28091A003001260000TX

DATOS DESCRIPTIVOS DEL INMUEBLE

Localización:

Polígono 3 Parcela 126
EL PARRONAL. MORATA DE TAJUÑA [MADRID]

Clase: RÚSTICO

Uso principal: Agrario

Superficie construida:

Año construcción:

Cultivo

Subparcela	Cultivo/aprovechamiento	Intensidad Productiva	Superficie m ²
0	O- Olivos secano	02	7.786

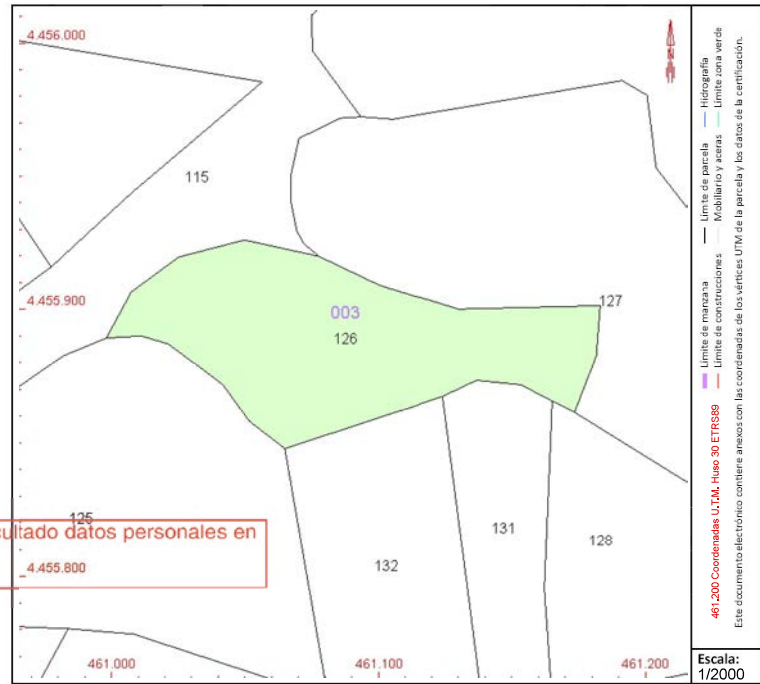
Este documento es copia original firmado. Se han ocultado datos personales en aplicación de la normativa vigente

PARCELA

Superficie gráfica: 7.786 m²

Participación del inmueble: 100,00 %

Tipo:



Este documento no es una certificación catastral, pero sus datos pueden ser verificados a través del "Acceso a datos catastrales no protegidos de la SEC"

Viernes, 14 de Abril de 2023

CONSULTA DESCRIPTIVA Y GRÁFICA DE DATOS CATASTRALES DE BIEN INMUEBLE

Referencia catastral: 28091A003001270000TI

DATOS DESCRIPTIVOS DEL INMUEBLE

Localización:
 Polígono 3 Parcela 127
 EL PARRONAL. MORATA DE TAJUÑA [MADRID]

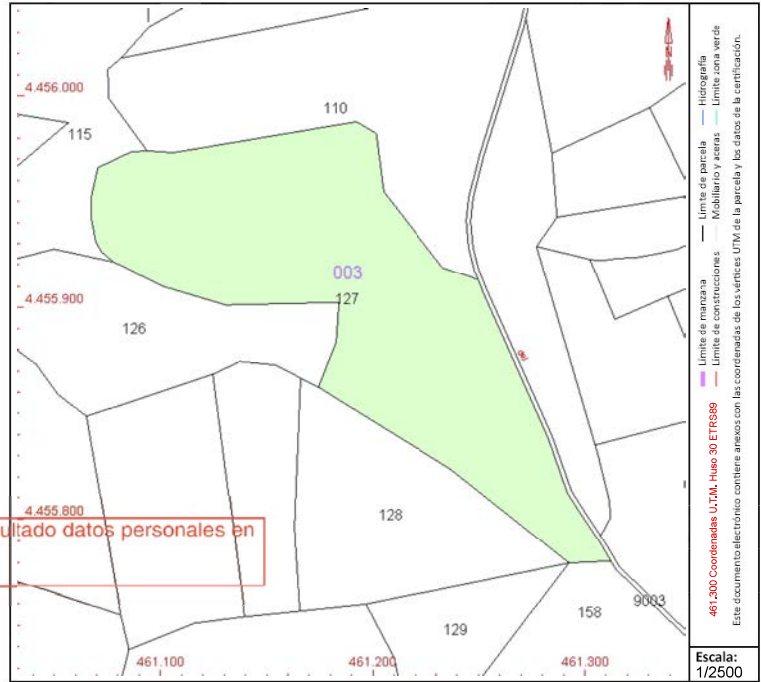
Clase: RÚSTICO
Uso principal: Agrario
Superficie construida:
Año construcción:

Cultivo

Subparcela	Cultivo/aprovechamiento	Intensidad Productiva	Superficie m ²
0	O- Olivos secano	02	18.382

PARCELA

Superficie gráfica: 18.382 m²
Participación del inmueble: 100,00 %
Tipo:



Este documento no es una certificación catastral, pero sus datos pueden ser verificados a través del "Acceso a datos catastrales no protegidos de la SEC"



GOBIERNO DE ESPAÑA

MINISTERIO DE HACIENDA Y FUNCIÓN PÚBLICA

SECRETARÍA DE ESTADO DE HACIENDA

DIRECCIÓN GENERAL DEL CATASTRO

CONSULTA DESCRIPTIVA Y GRÁFICA DE DATOS CATASTRALES DE BIEN INMUEBLE

Referencia catastral: 28091A003001900000TK

DATOS DESCRIPTIVOS DEL INMUEBLE

Localización:

Polígono 3 Parcela 190
EL PINO. MORATA DE TAJUÑA [MADRID]

Clase: RÚSTICO

Uso principal: Agrario

Superficie construida:

Año construcción:

Cultivo

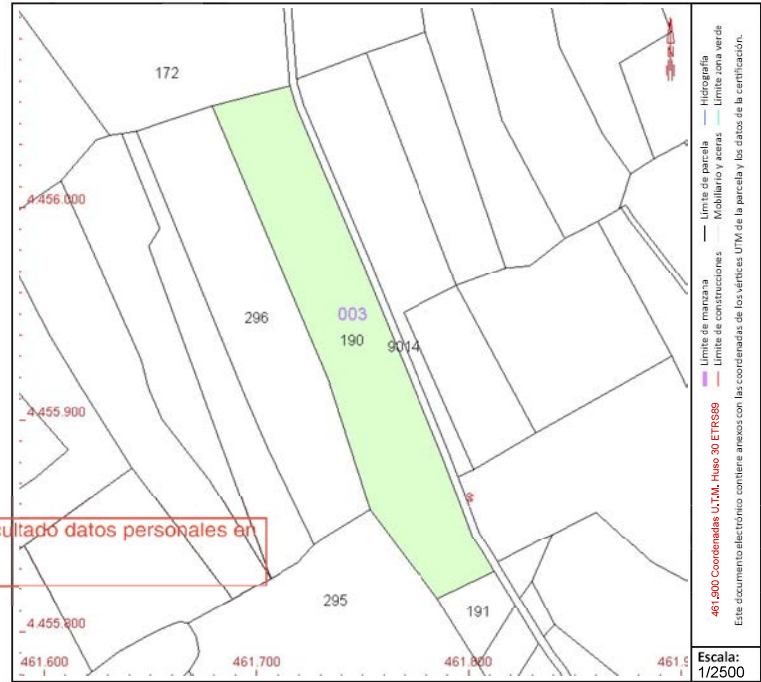
Subparcela	Cultivo/aprovechamiento	Intensidad Productiva	Superficie m ²
0	C- Labor o Labradío seco	00	9,053

PARCELA

Superficie gráfica: 9,053 m²

Participación del inmueble: 100,00 %

Tipo:



Este documento no es una certificación catastral, pero sus datos pueden ser verificados a través del "Acceso a datos catastrales no protegidos de la SEC"

Viernes, 14 de Abril de 2023



GOBIERNO DE ESPAÑA

MINISTERIO DE HACIENDA Y FUNCIÓN PÚBLICA

SECRETARÍA DE ESTADO DE HACIENDA

DIRECCIÓN GENERAL DEL CATASTRO

CONSULTA DESCRIPTIVA Y GRÁFICA DE DATOS CATASTRALES DE BIEN INMUEBLE

Referencia catastral: 28091A003001910000TR

DATOS DESCRIPTIVOS DEL INMUEBLE

Localización:

Polígono 3 Parcela 191
EL PINO. MORATA DE TAJUÑA [MADRID]

Clase: RÚSTICO

Uso principal: Agrario

Superficie construida:

Año construcción:

Cultivo

Subparcela	Cultivo/aprovechamiento	Intensidad Productiva	Superficie m ²
0	O- Olivos secano	03	800

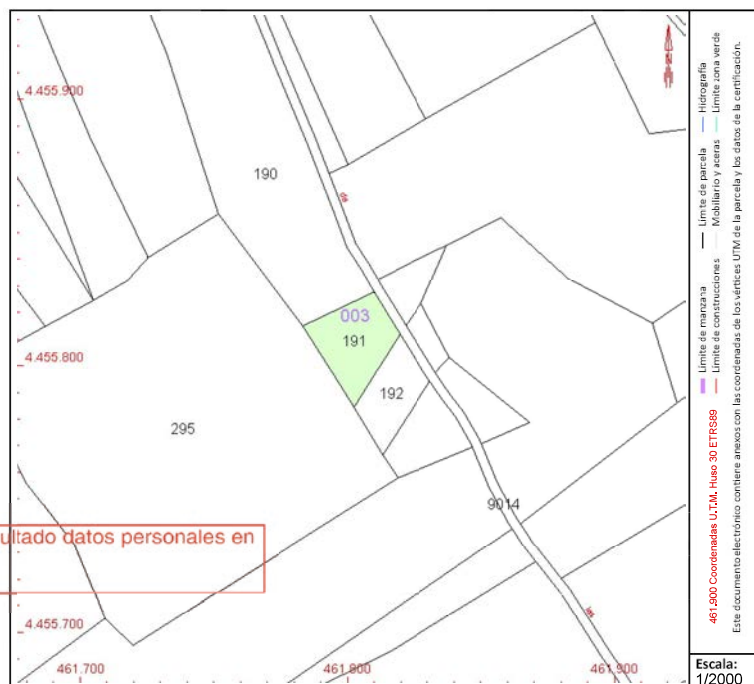
Este documento es copia original firmado. Se han ocultado datos personales en aplicación de la normativa vigente

PARCELA

Superficie gráfica: 800 m²

Participación del inmueble: 100,00 %

Tipo:



Este documento no es una certificación catastral, pero sus datos pueden ser verificados a través del "Acceso a datos catastrales no protegidos de la SEC"

Viernes, 14 de Abril de 2023



GOBIERNO DE ESPAÑA

MINISTERIO DE HACIENDA Y FUNCIÓN PÚBLICA

SECRETARÍA DE ESTADO DE HACIENDA

DIRECCIÓN GENERAL DEL CATASTRO

CONSULTA DESCRIPTIVA Y GRÁFICA DE DATOS CATASTRALES DE BIEN INMUEBLE

Referencia catastral: 28091A003001920000TD

DATOS DESCRIPTIVOS DEL INMUEBLE

Localización:

Polígono 3 Parcela 192
EL PINO. MORATA DE TAJUÑA [MADRID]

Clase: RÚSTICO

Uso principal: Agrario

Superficie construida:

Año construcción:

Cultivo

Subparcela	Cultivo/aprovechamiento	Intensidad Productiva	Superficie m ²
0	O- Olivos secano	03	609

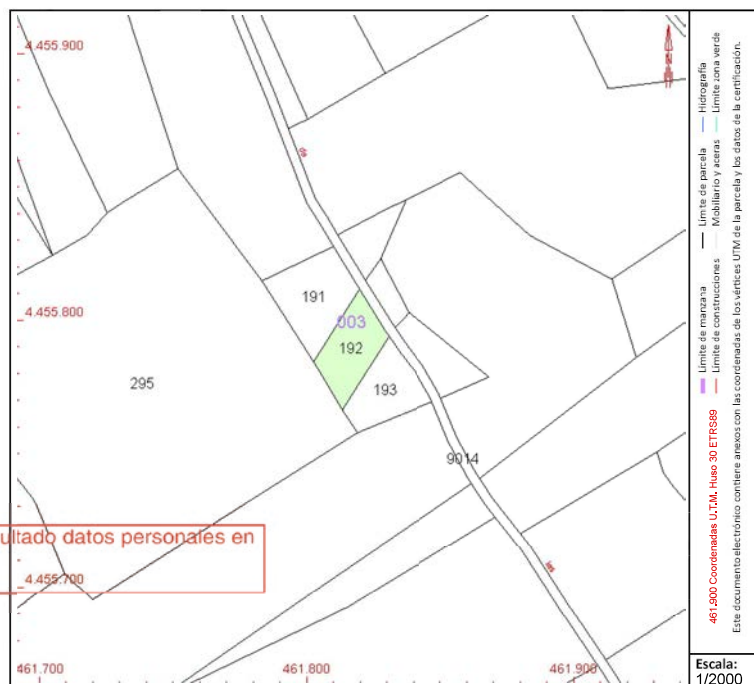
Este documento es copia original firmado. Se han ocultado datos personales en aplicación de la normativa vigente

PARCELA

Superficie gráfica: 609 m²

Participación del inmueble: 100,00 %

Tipo:



Este documento no es una certificación catastral, pero sus datos pueden ser verificados a través del "Acceso a datos catastrales no protegidos de la SEC"

Viernes, 14 de Abril de 2023



GOBIERNO DE ESPAÑA

MINISTERIO DE HACIENDA Y FUNCIÓN PÚBLICA

SECRETARÍA DE ESTADO DE HACIENDA

DIRECCIÓN GENERAL DEL CATASTRO

CONSULTA DESCRIPTIVA Y GRÁFICA DE DATOS CATASTRALES DE BIEN INMUEBLE

Referencia catastral: 28091A003001930000TX

DATOS DESCRIPTIVOS DEL INMUEBLE

Localización:

Polígono 3 Parcela 193
EL PARRONAL. MORATA DE TAJUÑA [MADRID]

Clase: RÚSTICO

Uso principal: Agrario

Superficie construida:

Año construcción:

Cultivo

Subparcela	Cultivo/aprovechamiento	Intensidad Productiva	Superficie m ²
0	O- Olivos secano	03	600

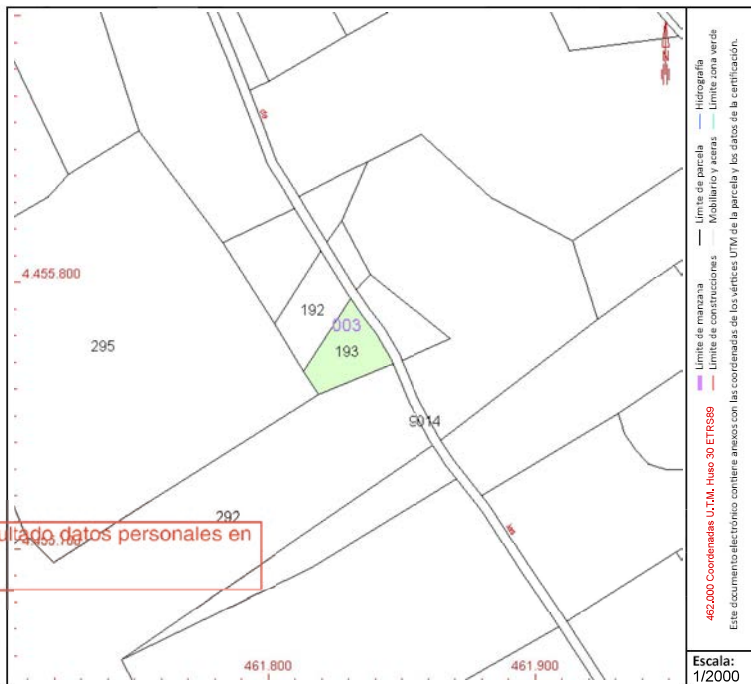
Este documento es copia original firmado. Se han ocultado datos personales en aplicación de la normativa vigente

PARCELA

Superficie gráfica: 600 m²

Participación del inmueble: 100,00 %

Tipo:



Este documento no es una certificación catastral, pero sus datos pueden ser verificados a través del "Acceso a datos catastrales no protegidos de la SEC"

Martes , 16 de Mayo de 2023



GOBIERNO DE ESPAÑA

MINISTERIO DE HACIENDA Y FUNCIÓN PÚBLICA

SECRETARÍA DE ESTADO DE HACIENDA

DIRECCIÓN GENERAL DEL Catastro

CONSULTA DESCRIPTIVA Y GRÁFICA DE DATOS CATASTRALES DE BIEN INMUEBLE

Referencia catastral: 28091A003001940000TI

DATOS DESCRIPTIVOS DEL INMUEBLE

Localización:
Polígono 3 Parcela 194
EL PARRONAL. MORATA DE TAJUÑA [MADRID]

Clase: RÚSTICO
Uso principal: Agrario
Superficie construida:
Año construcción:

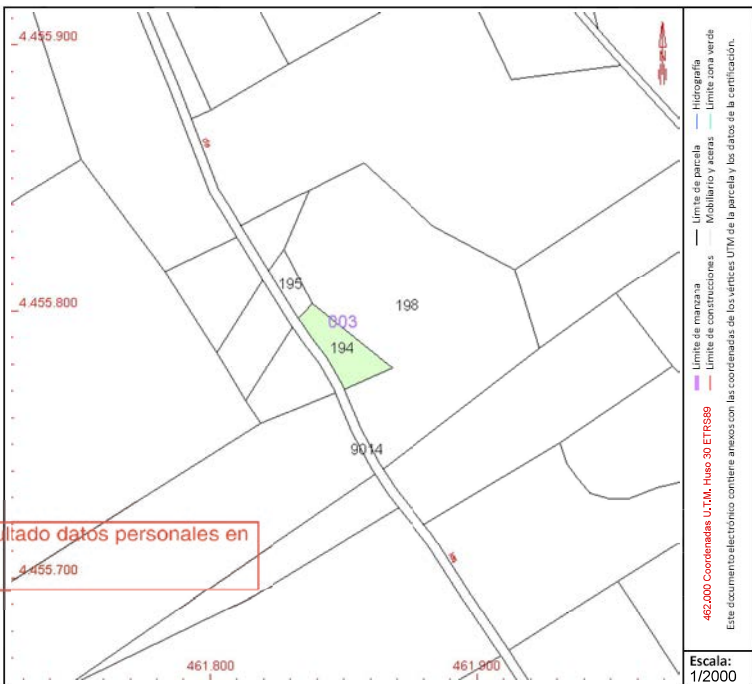
Cultivo

Subparcela	Cultivo/aprovechamiento	Intensidad Productiva	Superficie m²
0	O- Olivos secano	03	442

Este documento es copia original firmado. Se han ocultado datos personales en aplicación de la normativa vigente

PARCELA

Superficie gráfica: 442 m2
Participación del inmueble: 100,00 %
Tipo:



Este documento no es una certificación catastral, pero sus datos pueden ser verificados a través del "Acceso a datos catastrales no protegidos de la SEC"



GOBIERNO DE ESPAÑA

MINISTERIO DE HACIENDA Y FUNCIÓN PÚBLICA

SECRETARÍA DE ESTADO DE HACIENDA

DIRECCIÓN GENERAL DEL CATASTRO

CONSULTA DESCRIPTIVA Y GRÁFICA DE DATOS CATASTRALES DE BIEN INMUEBLE

Referencia catastral: 28091A003001950000TJ

DATOS DESCRIPTIVOS DEL INMUEBLE

Localización:

Polígono 3 Parcela 195
EL PARRONAL. MORATA DE TAJUÑA [MADRID]

Clase: RÚSTICO

Uso principal: Agrario

Superficie construida:

Año construcción:

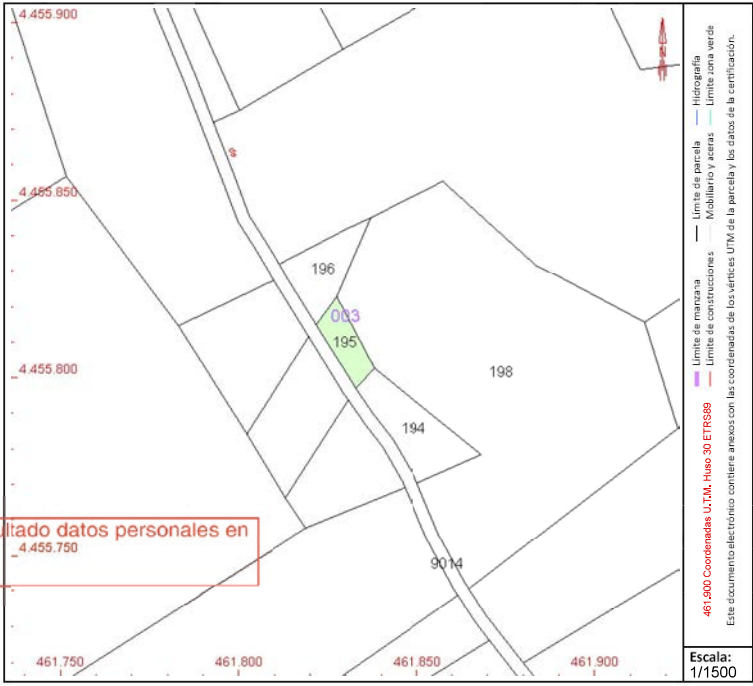
Cultivo

Subparcela	Cultivo/aprovechamiento	Intensidad Productiva	Superficie m ²
0	O- Olivos secoano	03	178

Este documento es copia original firmado. Se han ocultado datos personales en aplicación de la normativa vigente

PARCELA

Superficie gráfica: 178 m2
Participación del inmueble: 100,00 %
Tipo:



Este documento no es una certificación catastral, pero sus datos pueden ser verificados a través del "Acceso a datos catastrales no protegidos de la SEC"



GOBIERNO DE ESPAÑA

MINISTERIO DE HACIENDA Y FUNCIÓN PÚBLICA

SECRETARÍA DE ESTADO DE HACIENDA

DIRECCIÓN GENERAL DEL CATASTRO

CONSULTA DESCRIPTIVA Y GRÁFICA DE DATOS CATASTRALES DE BIEN INMUEBLE

Referencia catastral: 28091A003001960000TE

DATOS DESCRIPTIVOS DEL INMUEBLE

Localización:

Polígono 3 Parcela 196
EL PARRONAL. MORATA DE TAJUÑA [MADRID]

Clase: RÚSTICO

Uso principal: Agrario

Superficie construida:

Año construcción:

Cultivo

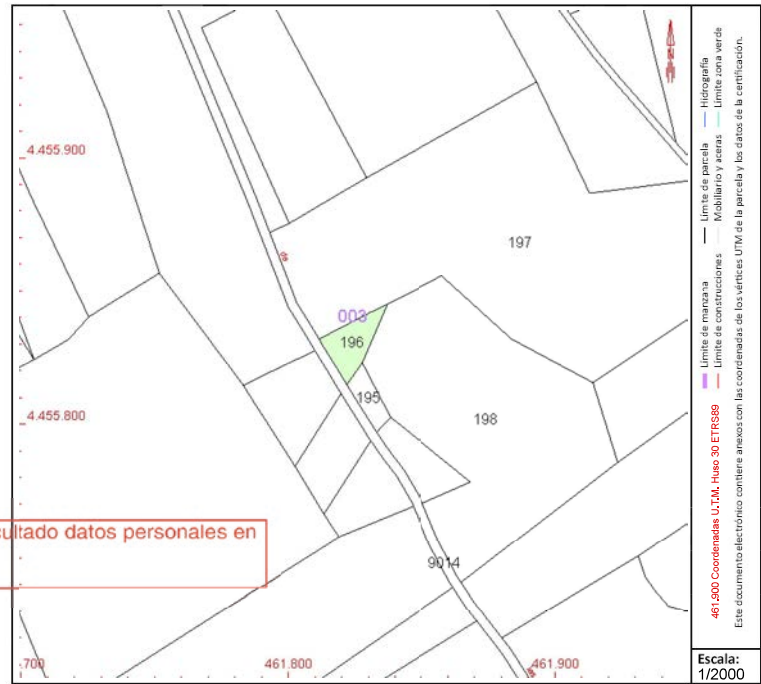
Subparcela	Cultivo/aprovechamiento	Intensidad Productiva	Superficie m ²
0	O- Olivos secano	03	315

PARCELA

Superficie gráfica: 315 m²

Participación del inmueble: 100,00 %

Tipo:



Este documento no es una certificación catastral, pero sus datos pueden ser verificados a través del "Acceso a datos catastrales no protegidos de la SEC"



GOBIERNO DE ESPAÑA

MINISTERIO DE HACIENDA Y FUNCIÓN PÚBLICA

SECRETARÍA DE ESTADO DE HACIENDA

DIRECCIÓN GENERAL DEL CATASTRO

CONSULTA DESCRIPTIVA Y GRÁFICA DE DATOS CATASTRALES DE BIEN INMUEBLE

Referencia catastral: 28091A003001970000TS

DATOS DESCRIPTIVOS DEL INMUEBLE

Localización:

Polígono 3 Parcela 197
EL PARRONAL. MORATA DE TAJUÑA [MADRID]

Clase: RÚSTICO

Uso principal: Agrario

Superficie construida:

Año construcción:

Cultivo

Subparcela	Cultivo/aprovechamiento	Intensidad Productiva	Superficie m ²
0	C- Labor o Labradío secoano	00	10,554

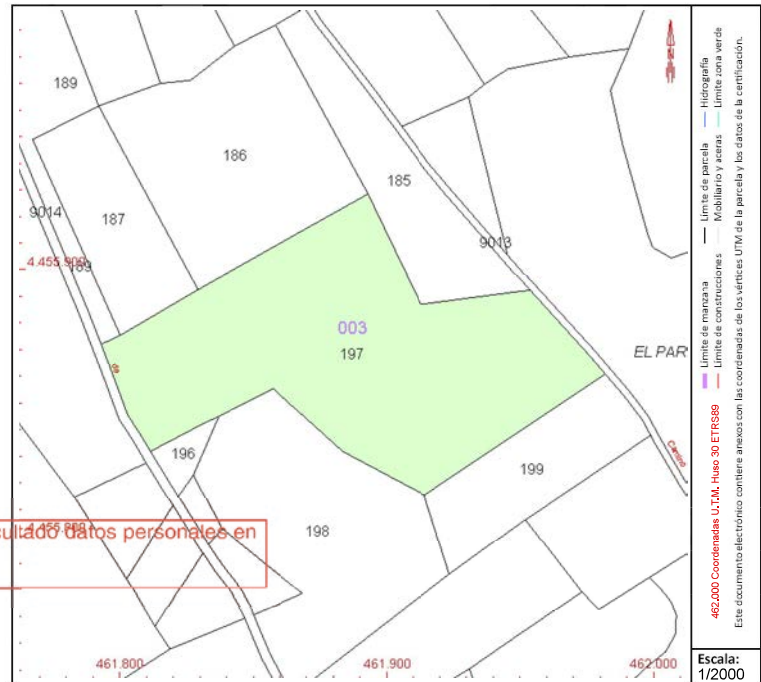
Este documento es copia original firmado. Se han ocultado datos personales en aplicación de la normativa vigente

PARCELA

Superficie gráfica: 10,554 m²

Participación del inmueble: 100,00 %

Tipo:



Este documento no es una certificación catastral, pero sus datos pueden ser verificados a través del "Acceso a datos catastrales no protegidos de la SEC"

Viernes, 14 de Abril de 2023



GOBIERNO DE ESPAÑA

MINISTERIO DE HACIENDA Y FUNCIÓN PÚBLICA

SECRETARÍA DE ESTADO DE HACIENDA

DIRECCIÓN GENERAL DEL CATASTRO

CONSULTA DESCRIPTIVA Y GRÁFICA DE DATOS CATASTRALES DE BIEN INMUEBLE

Referencia catastral: 28091A003001980000TZ

DATOS DESCRIPTIVOS DEL INMUEBLE

Localización:

Polígono 3 Parcela 198
EL PARRONAL. MORATA DE TAJUÑA [MADRID]

Clase: RÚSTICO

Uso principal: Agrario

Superficie construida:

Año construcción:

Cultivo

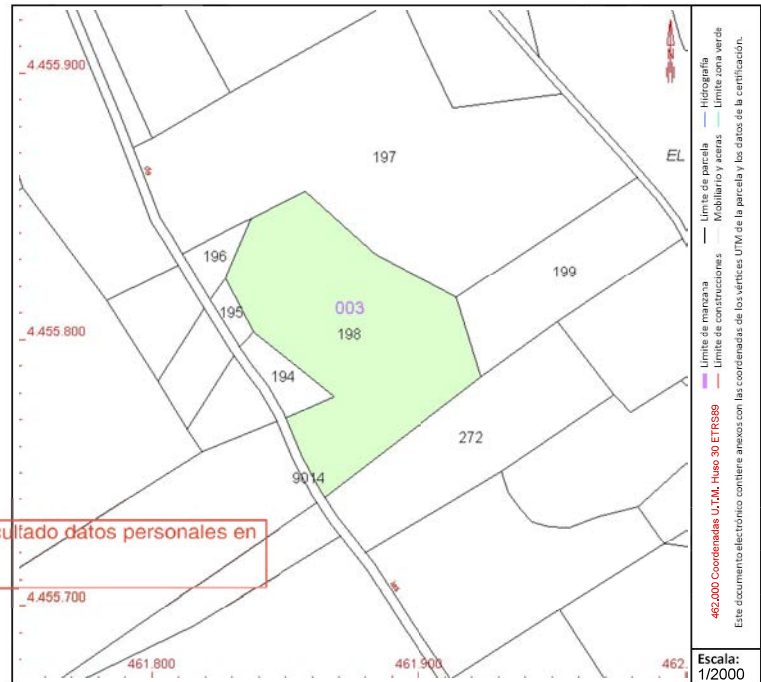
Subparcela	Cultivo/aprovechamiento	Intensidad Productiva	Superficie m ²
0	C- Labor o Labradío secoano	00	5.708

PARCELA

Superficie gráfica: 5.708 m²

Participación del inmueble: 100,00 %

Tipo:



Este documento es copia original firmado. Se han ocultado datos personales en aplicación de la normativa vigente

Este documento no es una certificación catastral, pero sus datos pueden ser verificados a través del "Acceso a datos catastrales no protegidos de la SEC"

Viernes, 14 de Abril de 2023



GOBIERNO DE ESPAÑA

MINISTERIO DE HACIENDA Y FUNCIÓN PÚBLICA

SECRETARÍA DE ESTADO DE HACIENDA

DIRECCIÓN GENERAL DEL CATASTRO

CONSULTA DESCRIPTIVA Y GRÁFICA DE DATOS CATASTRALES DE BIEN INMUEBLE

Referencia catastral: 28091A003001990000TU

DATOS DESCRIPTIVOS DEL INMUEBLE

Localización:

Polígono 3 Parcela 199
EL PARRONAL. MORATA DE TAJUÑA [MADRID]

Clase: RÚSTICO

Uso principal: Agrario

Superficie construida:

Año construcción:

Cultivo

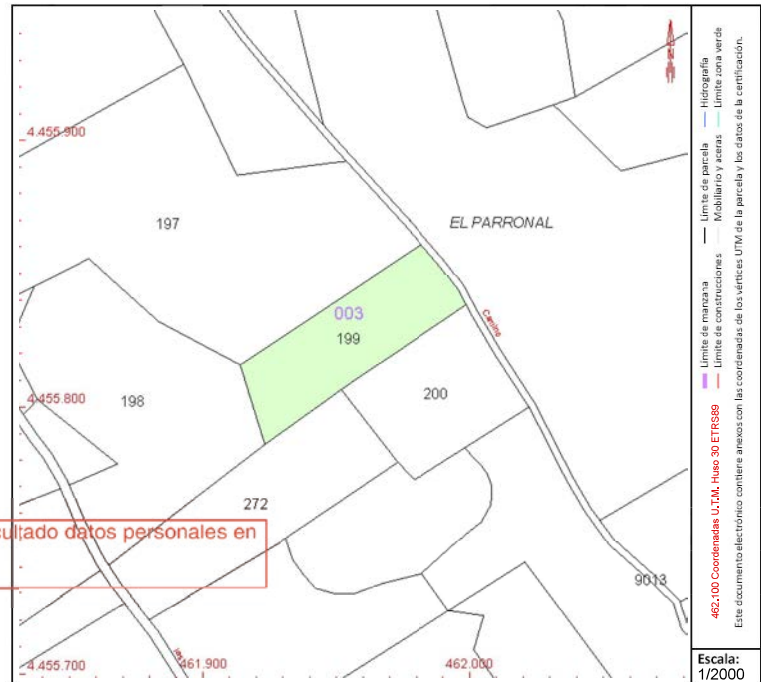
Subparcela	Cultivo/aprovechamiento	Intensidad Productiva	Superficie m ²
0	O- Olivos secano	03	2.501

PARCELA

Superficie gráfica: 2.501 m²

Participación del inmueble: 100,00 %

Tipo:



Este documento es copia original firmado. Se han ocultado datos personales en aplicación de la normativa vigente

Este documento no es una certificación catastral, pero sus datos pueden ser verificados a través del "Acceso a datos catastrales no protegidos de la SEC"

Viernes, 14 de Abril de 2023



GOBIERNO DE ESPAÑA

MINISTERIO DE HACIENDA Y FUNCIÓN PÚBLICA

SECRETARÍA DE ESTADO DE HACIENDA

DIRECCIÓN GENERAL DEL CATASTRO

CONSULTA DESCRIPTIVA Y GRÁFICA DE DATOS CATASTRALES DE BIEN INMUEBLE

Referencia catastral: 28091A003002000000TU

DATOS DESCRIPTIVOS DEL INMUEBLE

Localización:

Polígono 3 Parcela 200
EL PARRONAL. MORATA DE TAJUÑA [MADRID]

Clase: RÚSTICO

Uso principal: Agrario

Superficie construida:

Año construcción:

Cultivo

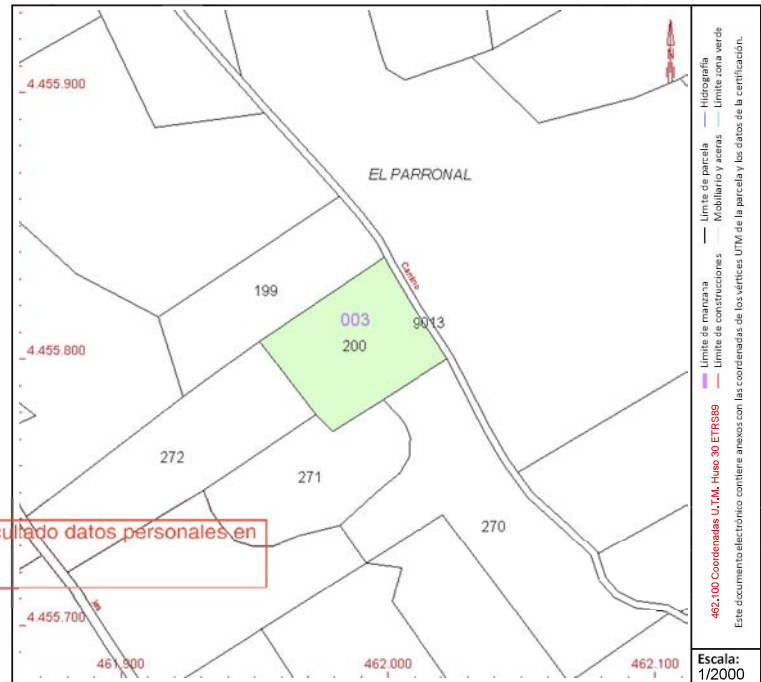
Subparcela	Cultivo/aprovechamiento	Intensidad Productiva	Superficie m ²
0	C- Labor o Labradío seco	00	2,359

PARCELA

Superficie gráfica: 2.359 m²

Participación del inmueble: 100,00 %

Tipo:



Este documento no es una certificación catastral, pero sus datos pueden ser verificados a través del "Acceso a datos catastrales no protegidos de la SEC"

Viernes, 14 de Abril de 2023



GOBIERNO DE ESPAÑA

MINISTERIO DE HACIENDA Y FUNCIÓN PÚBLICA

SECRETARÍA DE ESTADO DE HACIENDA

DIRECCIÓN GENERAL DEL CATASTRO

CONSULTA DESCRIPTIVA Y GRÁFICA DE DATOS CATASTRALES DE BIEN INMUEBLE

Referencia catastral: 28091A003002010000TH

DATOS DESCRIPTIVOS DEL INMUEBLE

Localización:

Polígono 3 Parcela 201

EL PARRONAL. MORATA DE TAJUÑA [MADRID]

Clase: RÚSTICO

Uso principal: Agrario

Superficie construida:

Año construcción:

Cultivo

Subparcela	Cultivo/aprovechamiento	Intensidad Productiva	Superficie m ²
------------	-------------------------	-----------------------	---------------------------

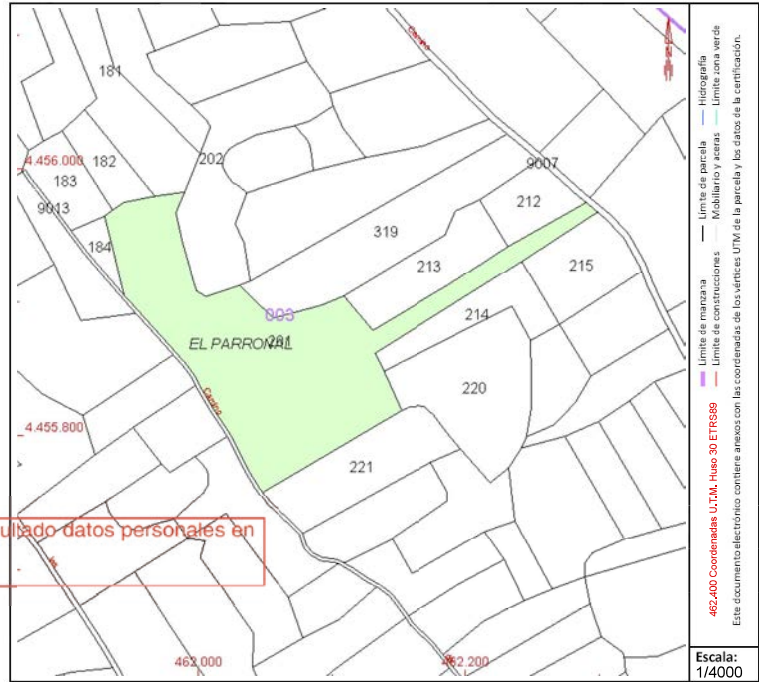
0	O- Olivos secano	03	23,410
---	------------------	----	--------

PARCELA

Superficie gráfica: 23,410 m2

Participación del inmueble: 100,00 %

Tipo:



Este documento es copia original firmado. Se han ocultado datos personales en aplicación de la normativa vigente

Este documento no es una certificación catastral, pero sus datos pueden ser verificados a través del "Acceso a datos catastrales no protegidos de la SEC"



GOBIERNO DE ESPAÑA

MINISTERIO DE HACIENDA Y FUNCIÓN PÚBLICA

SECRETARÍA DE ESTADO DE HACIENDA

DIRECCIÓN GENERAL DEL Catastro

CONSULTA DESCRIPTIVA Y GRÁFICA DE DATOS CATASTRALES DE BIEN INMUEBLE

Referencia catastral: 28091A003002180000TR

DATOS DESCRIPTIVOS DEL INMUEBLE

Localización:
Polígono 3 Parcela 218
EL PARRONAL. MORATA DE TAJUÑA [MADRID]

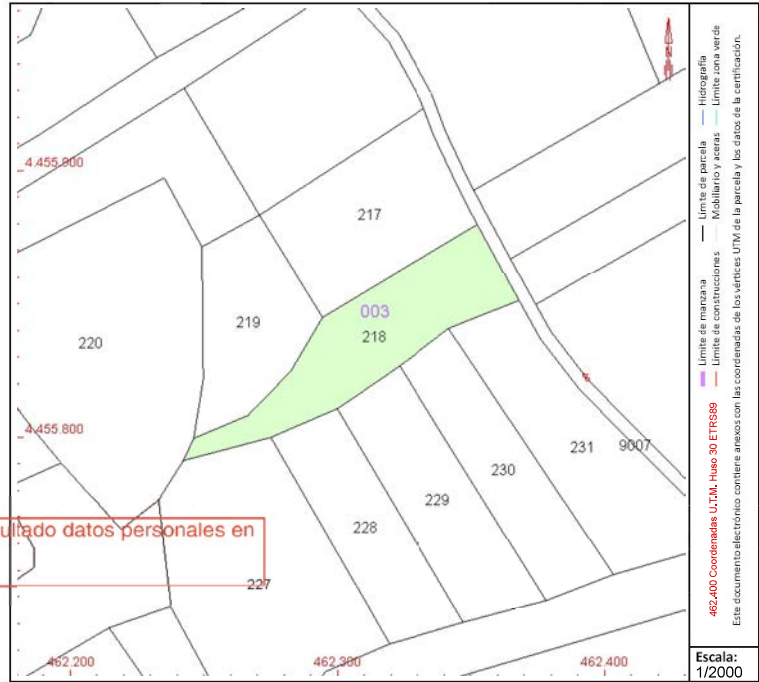
Clase: RÚSTICO
Uso principal: Agrario
Superficie construida:
Año construcción:

Cultivo

Subparcela	Cultivo/aprovechamiento	Intensidad Productiva	Superficie m ²
0	C- Labor o Labradío secoano	00	3.125

PARCELA

Superficie gráfica: 3.125 m²
Participación del inmueble: 100,00 %
Tipo:



Este documento no es una certificación catastral, pero sus datos pueden ser verificados a través del "Acceso a datos catastrales no protegidos de la SEC"



GOBIERNO DE ESPAÑA

MINISTERIO DE HACIENDA Y FUNCIÓN PÚBLICA

SECRETARÍA DE ESTADO DE HACIENDA

DIRECCIÓN GENERAL DEL CATASTRO

CONSULTA DESCRIPTIVA Y GRÁFICA DE DATOS CATASTRALES DE BIEN INMUEBLE

Referencia catastral: 28091A003002190000TD

DATOS DESCRIPTIVOS DEL INMUEBLE

Localización:

Polígono 3 Parcela 219
EL PARRONAL. MORATA DE TAJUÑA [MADRID]

Clase: RÚSTICO

Uso principal: Agrario

Superficie construida:

Año construcción:

Cultivo

Subparcela	Cultivo/aprovechamiento	Intensidad Productiva	Superficie m²
0	O- Olivos secoano	02	2.432

PARCELA

Superficie gráfica: 2.432 m²
Participación del inmueble: 100,00 %
Tipo:



Este documento es copia original firmado. Se han ocultado datos personales en aplicación de la normativa vigente

Este documento no es una certificación catastral, pero sus datos pueden ser verificados a través del "Acceso a datos catastrales no protegidos de la SEC"

Viernes , 14 de Abril de 2023



GOBIERNO DE ESPAÑA

MINISTERIO DE HACIENDA Y FUNCIÓN PÚBLICA

SECRETARÍA DE ESTADO DE HACIENDA

DIRECCIÓN GENERAL DEL CATASTRO

CONSULTA DESCRIPTIVA Y GRÁFICA DE DATOS CATASTRALES DE BIEN INMUEBLE

Referencia catastral: 28091A003002200000TK

DATOS DESCRIPTIVOS DEL INMUEBLE

Localización:

Polígono 3 Parcela 220
EL PARRONAL, MORATA DE TAJUÑA [MADRID]

Clase: RÚSTICO

Uso principal: Agrario

Superficie construida:

Año construcción:

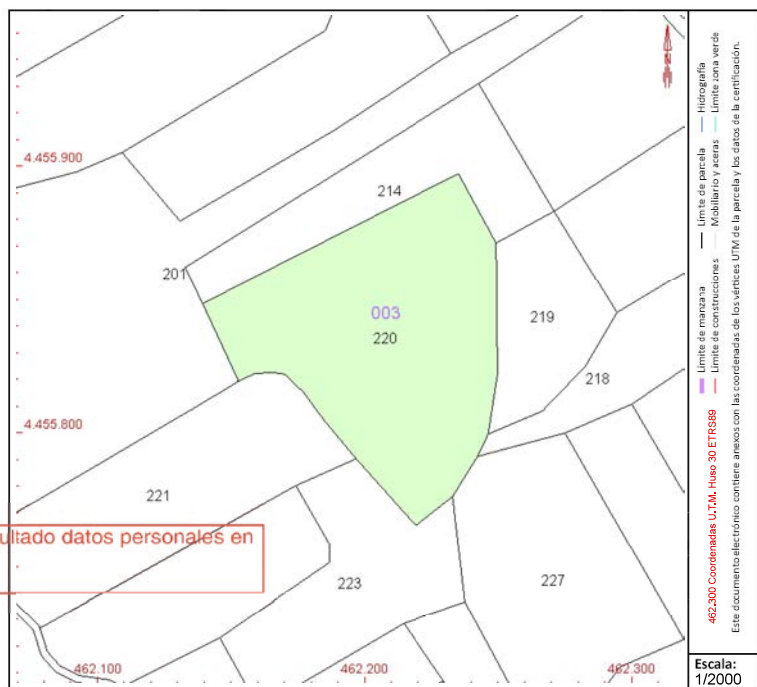
Cultivo

Subparcela	Cultivo/aprovechamiento	Intensidad Productiva	Superficie m²
0	O- Olivos secano	03	8.210

Este documento es copia original firmado. Se han ocultado datos personales en aplicación de la normativa vigente

PARCELA

Superficie gráfica: 8.210 m2
Participación del inmueble: 100,00 %
Tipo:



Este documento no es una certificación catastral, pero sus datos pueden ser verificados a través del "Acceso a datos catastrales no protegidos de la SEC"



GOBIERNO DE ESPAÑA

MINISTERIO DE HACIENDA Y FUNCIÓN PÚBLICA

SECRETARÍA DE ESTADO DE HACIENDA

DIRECCIÓN GENERAL DEL CATASTRO

CONSULTA DESCRIPTIVA Y GRÁFICA DE DATOS CATASTRALES DE BIEN INMUEBLE

Referencia catastral: 28091A003002210000TR

DATOS DESCRIPTIVOS DEL INMUEBLE

Localización:

Polígono 3 Parcela 221
EL PARRONAL. MORATA DE TAJUÑA [MADRID]

Clase: RÚSTICO

Uso principal: Agrario

Superficie construida:

Año construcción:

Cultivo

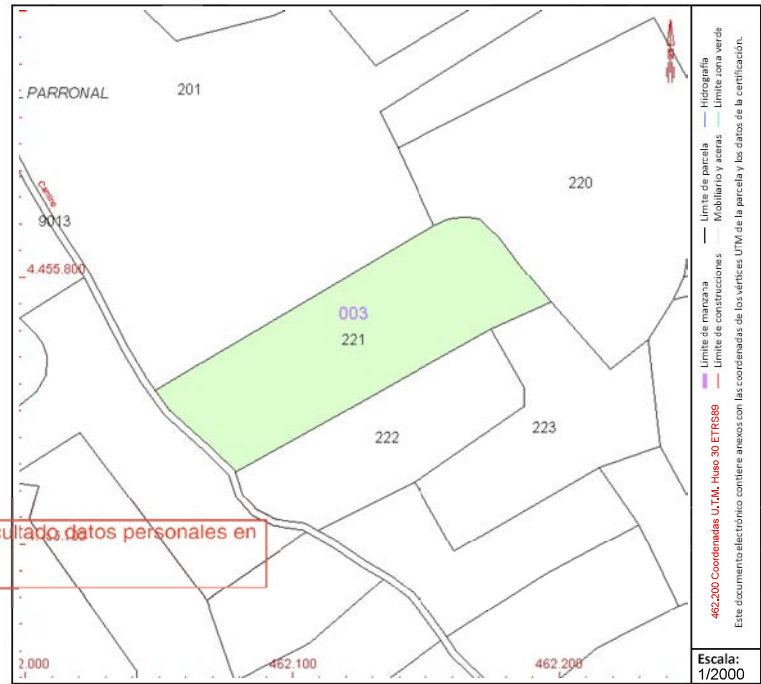
Subparcela	Cultivo/aprovechamiento	Intensidad Productiva	Superficie m ²
0	O- Olivos secano	03	5.862

PARCELA

Superficie gráfica: 5.862 m²

Participación del inmueble: 100,00 %

Tipo:



Este documento es copia original firmado. Se han ocultado datos personales en aplicación de la normativa vigente

Este documento no es una certificación catastral, pero sus datos pueden ser verificados a través del "Acceso a datos catastrales no protegidos de la SEC"

Viernes , 14 de Abril de 2023



GOBIERNO DE ESPAÑA

MINISTERIO DE HACIENDA Y FUNCIÓN PÚBLICA

SECRETARÍA DE ESTADO DE HACIENDA

DIRECCIÓN GENERAL DEL CATASTRO

CONSULTA DESCRIPTIVA Y GRÁFICA DE DATOS CATASTRALES DE BIEN INMUEBLE

Referencia catastral: 28091A003002220000TD

DATOS DESCRIPTIVOS DEL INMUEBLE

Localización:
Polígono 3 Parcela 222
EL PARRONAL. MORATA DE TAJUÑA [MADRID]

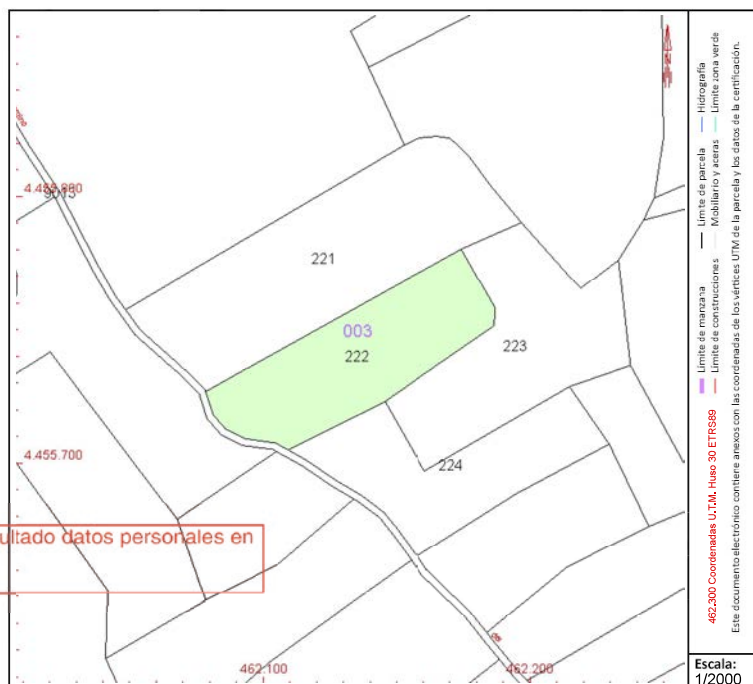
Clase: RÚSTICO
Uso principal: Agrario
Superficie construida:
Año construcción:

Cultivo

Subparcela	Cultivo/aprovechamiento	Intensidad Productiva	Superficie m ²
0	C- Labor o Labradío secoano	00	3,605

PARCELA

Superficie gráfica: 3.605 m²
Participación del inmueble: 100,00 %
Tipo:



Este documento no es una certificación catastral, pero sus datos pueden ser verificados a través del "Acceso a datos catastrales no protegidos de la SEC"

Martes , 16 de Mayo de 2023



GOBIERNO DE ESPAÑA

MINISTERIO DE HACIENDA Y FUNCIÓN PÚBLICA

SECRETARÍA DE ESTADO DE HACIENDA

DIRECCIÓN GENERAL DEL CATASTRO

CONSULTA DESCRIPTIVA Y GRÁFICA DE DATOS CATASTRALES DE BIEN INMUEBLE

Referencia catastral: 28091A003002230000TX

DATOS DESCRIPTIVOS DEL INMUEBLE

Localización:

Polígono 3 Parcela 223
EL PARRONAL. MORATA DE TAJUÑA [MADRID]

Clase: RÚSTICO

Uso principal: Agrario

Superficie construida:

Año construcción:

Cultivo

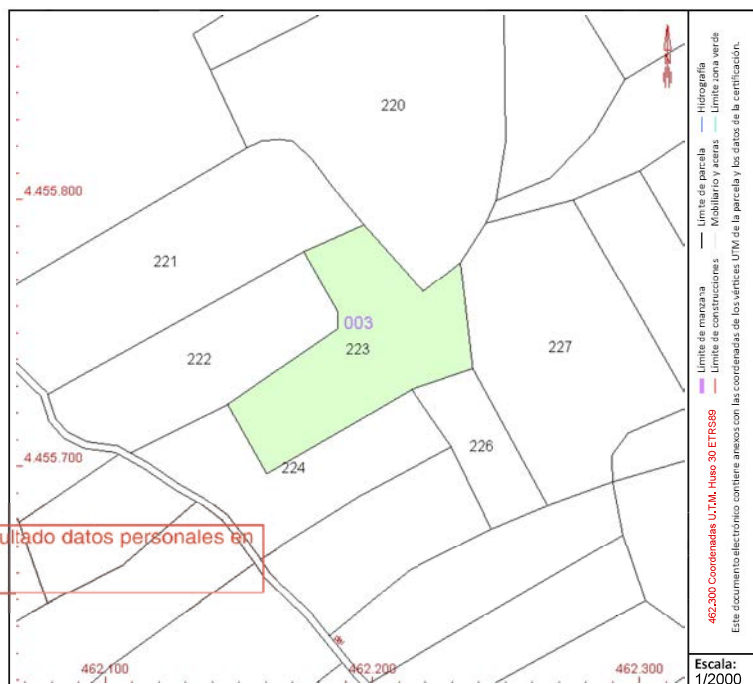
Subparcela	Cultivo/aprovechamiento	Intensidad Productiva	Superficie m²
0	O- Olivos secano	03	3.968

PARCELA

Superficie gráfica: 3.968 m2

Participación del inmueble: 100,00 %

Tipo:



Este documento no es una certificación catastral, pero sus datos pueden ser verificados a través del "Acceso a datos catastrales no protegidos de la SEC"

Martes , 16 de Mayo de 2023



GOBIERNO DE ESPAÑA

MINISTERIO DE HACIENDA Y FUNCIÓN PÚBLICA

SECRETARÍA DE ESTADO DE HACIENDA

DIRECCIÓN GENERAL DEL Catastro

CONSULTA DESCRIPTIVA Y GRÁFICA DE DATOS CATASTRALES DE BIEN INMUEBLE

Referencia catastral: 28091A003002270000TS

DATOS DESCRIPTIVOS DEL INMUEBLE

Localización:

Polígono 3 Parcela 227

EL PARRONAL. MORATA DE TAJUÑA [MADRID]

Clase: RÚSTICO

Uso principal: Agrario

Superficie construida:

Año construcción:

Cultivo

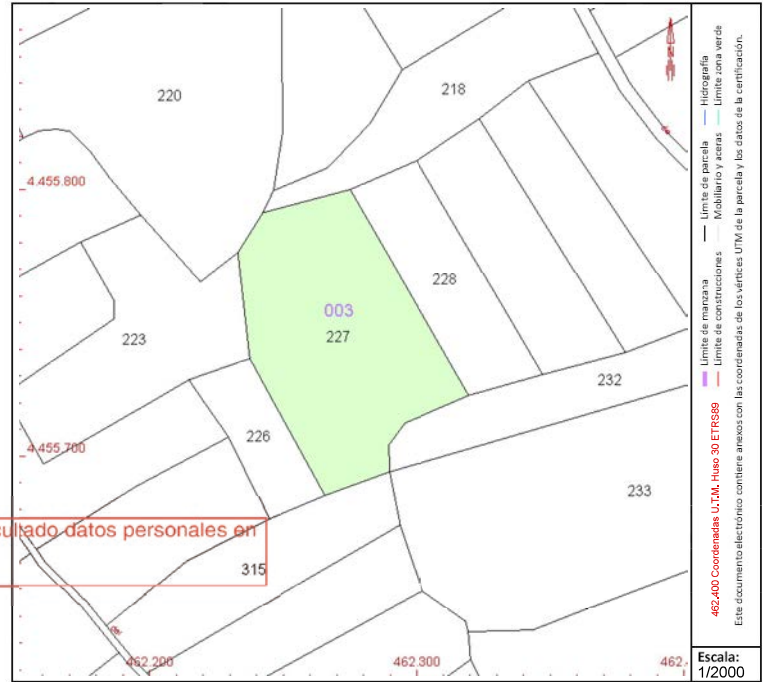
Subparcela	Cultivo/aprovechamiento	Intensidad Productiva	Superficie m ²
0	O- Olivos secano	03	5.842

PARCELA

Superficie gráfica: 5.842 m²

Participación del inmueble: 100,00 %

Tipo:



Este documento es copia original firmado. Se han ocultado datos personales en aplicación de la normativa vigente

Este documento no es una certificación catastral, pero sus datos pueden ser verificados a través del "Acceso a datos catastrales no protegidos de la SEC"

Viernes, 14 de Abril de 2023



GOBIERNO DE ESPAÑA

MINISTERIO DE HACIENDA Y FUNCIÓN PÚBLICA

SECRETARÍA DE ESTADO DE HACIENDA

DIRECCIÓN GENERAL DEL CATASTRO

CONSULTA DESCRIPTIVA Y GRÁFICA DE DATOS CATASTRALES DE BIEN INMUEBLE

Referencia catastral: 28091A003002280000TZ

DATOS DESCRIPTIVOS DEL INMUEBLE

Localización:

Polígono 3 Parcela 228
EL PARRONAL. MORATA DE TAJUÑA [MADRID]

Clase: RÚSTICO

Uso principal: Agrario

Superficie construida:

Año construcción:

Cultivo

Subparcela	Cultivo/aprovechamiento	Intensidad Productiva	Superficie m ²
0	O- Olivos secano	03	2.497

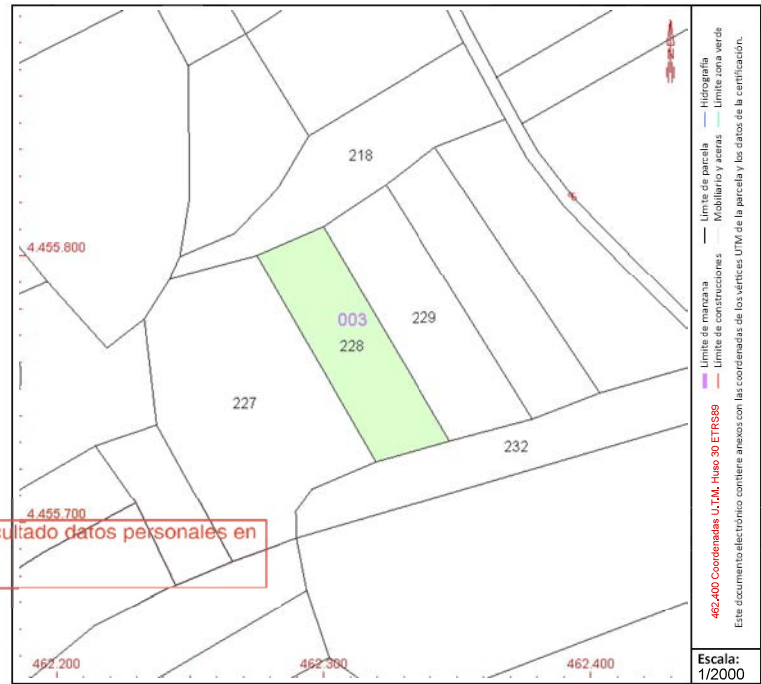
Este documento es copia original firmado. Se han ocultado datos personales en aplicación de la normativa vigente

PARCELA

Superficie gráfica: 2.497 m²

Participación del inmueble: 100,00 %

Tipo:



Este documento no es una certificación catastral, pero sus datos pueden ser verificados a través del "Acceso a datos catastrales no protegidos de la SEC"

Viernes, 14 de Abril de 2023



GOBIERNO DE ESPAÑA

MINISTERIO DE HACIENDA Y FUNCIÓN PÚBLICA

SECRETARÍA DE ESTADO DE HACIENDA

DIRECCIÓN GENERAL DEL CATASTRO

CONSULTA DESCRIPTIVA Y GRÁFICA DE DATOS CATASTRALES DE BIEN INMUEBLE

Referencia catastral: 28091A003002290000TU

DATOS DESCRIPTIVOS DEL INMUEBLE

Localización:

Polígono 3 Parcela 229
EL PARRONAL. MORATA DE TAJUÑA [MADRID]

Clase: RÚSTICO

Uso principal: Agrario

Superficie construida:

Año construcción:

Cultivo

Subparcela	Cultivo/aprovechamiento	Intensidad Productiva	Superficie m ²
0	O- Olivos secano	03	2.897

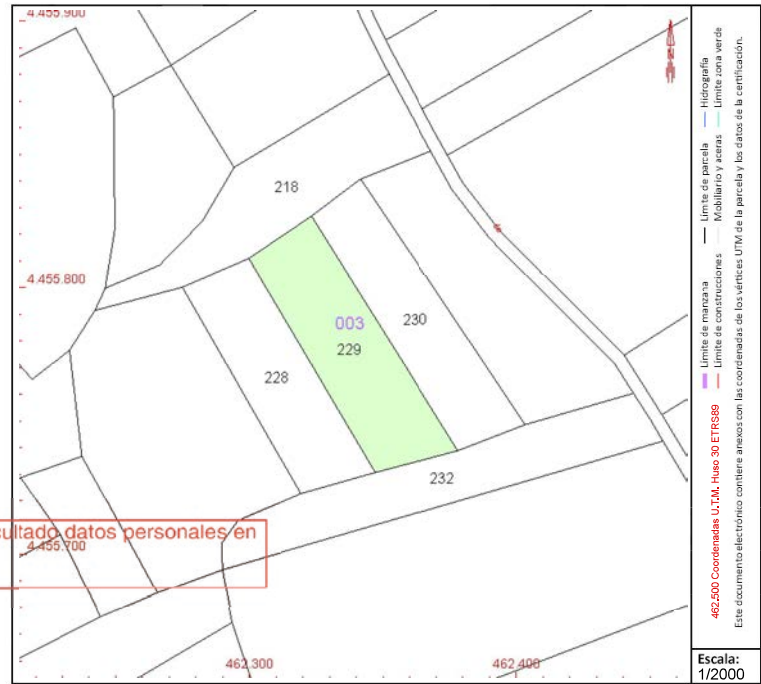
Este documento es copia original firmado. Se han ocultado datos personales en aplicación de la normativa vigente

PARCELA

Superficie gráfica: 2.897 m²

Participación del inmueble: 100,00 %

Tipo:



Este documento no es una certificación catastral, pero sus datos pueden ser verificados a través del "Acceso a datos catastrales no protegidos de la SEC"

Viernes, 14 de Abril de 2023



GOBIERNO DE ESPAÑA

MINISTERIO DE HACIENDA Y FUNCIÓN PÚBLICA

SECRETARÍA DE ESTADO DE HACIENDA

DIRECCIÓN GENERAL DEL CATASTRO

CONSULTA DESCRIPTIVA Y GRÁFICA DE DATOS CATASTRALES DE BIEN INMUEBLE

Referencia catastral: 28091A003002300000TS

DATOS DESCRIPTIVOS DEL INMUEBLE

Localización:

Polígono 3 Parcela 230
EL PARRONAL. MORATA DE TAJUÑA [MADRID]

Clase: RÚSTICO

Uso principal: Agrario

Superficie construida:

Año construcción:

Cultivo

Subparcela	Cultivo/aprovechamiento	Intensidad Productiva	Superficie m ²
0	O- Olivos secano	03	2,651

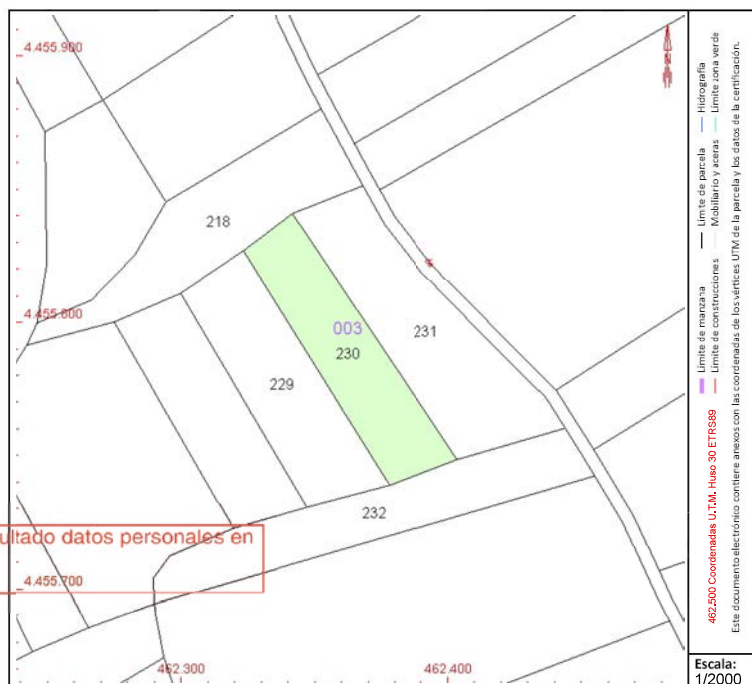
Este documento es copia original firmado. Se han ocultado datos personales en aplicación de la normativa vigente

PARCELA

Superficie gráfica: 2.651 m²

Participación del inmueble: 100,00 %

Tipo:



Este documento no es una certificación catastral, pero sus datos pueden ser verificados a través del "Acceso a datos catastrales no protegidos de la SEC"

Viernes, 14 de Abril de 2023



GOBIERNO DE ESPAÑA

MINISTERIO DE HACIENDA Y FUNCIÓN PÚBLICA

SECRETARÍA DE ESTADO DE HACIENDA

DIRECCIÓN GENERAL DEL CATASTRO

CONSULTA DESCRIPTIVA Y GRÁFICA DE DATOS CATASTRALES DE BIEN INMUEBLE

Referencia catastral: 28091A003002310000TZ

DATOS DESCRIPTIVOS DEL INMUEBLE

Localización:

Polígono 3 Parcela 231
EL PARRONAL. MORATA DE TAJUÑA [MADRID]

Clase: RÚSTICO

Uso principal: Agrario

Superficie construida:

Año construcción:

Cultivo

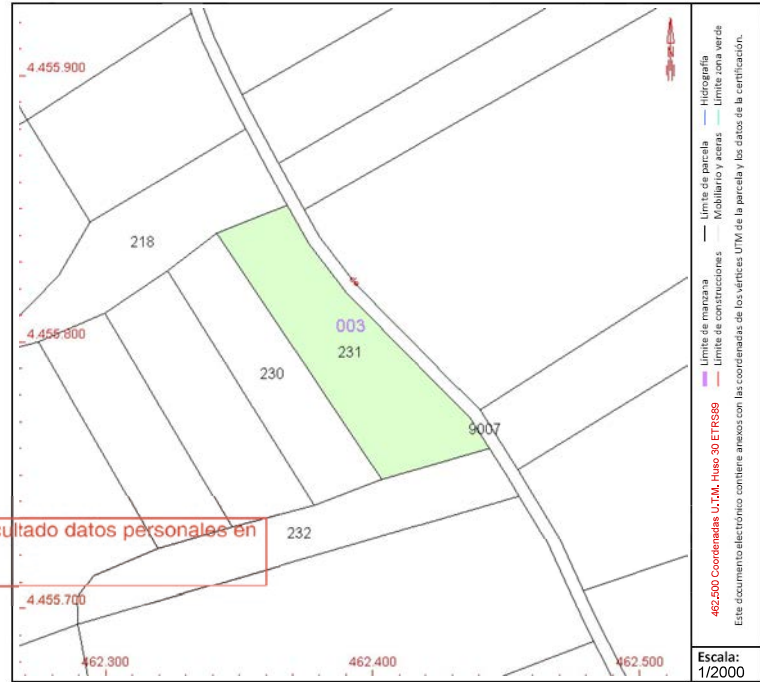
Subparcela	Cultivo/aprovechamiento	Intensidad Productiva	Superficie m ²
0	O- Olivos secano	03	3.649

PARCELA

Superficie gráfica: 3.649 m²

Participación del inmueble: 100,00 %

Tipo:



Este documento no es una certificación catastral, pero sus datos pueden ser verificados a través del "Acceso a datos catastrales no protegidos de la SEC"

Viernes, 14 de Abril de 2023



GOBIERNO DE ESPAÑA

MINISTERIO DE HACIENDA Y FUNCIÓN PÚBLICA

SECRETARÍA DE ESTADO DE HACIENDA

DIRECCIÓN GENERAL DEL CATASTRO

CONSULTA DESCRIPTIVA Y GRÁFICA DE DATOS CATASTRALES DE BIEN INMUEBLE

Referencia catastral: 28091A003002700000TA

DATOS DESCRIPTIVOS DEL INMUEBLE

Localización:

Polígono 3 Parcela 270
EL PARRONAL. MORATA DE TAJUÑA [MADRID]

Clase: RÚSTICO

Uso principal: Agrario

Superficie construida:

Año construcción:

Cultivo

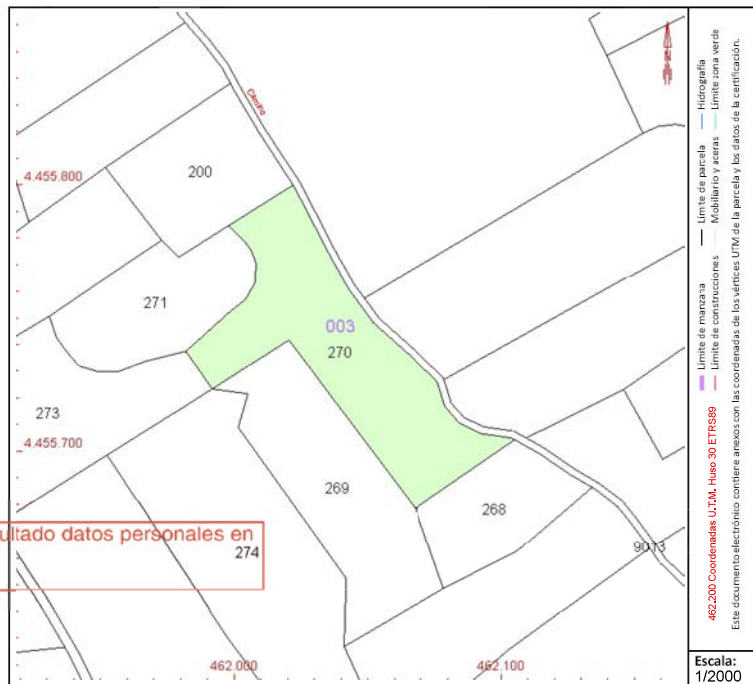
Subparcela	Cultivo/aprovechamiento	Intensidad Productiva	Superficie m²
0	C- Labor o Labradío secoano	00	4,645

PARCELA

Superficie gráfica: 4.645 m2

Participación del inmueble: 100,00 %

Tipo:



Este documento es copia original firmado. Se han ocultado datos personales en aplicación de la normativa vigente

Este documento no es una certificación catastral, pero sus datos pueden ser verificados a través del "Acceso a datos catastrales no protegidos de la SEC"

Viernes , 14 de Abril de 2023



GOBIERNO DE ESPAÑA

MINISTERIO DE HACIENDA Y FUNCIÓN PÚBLICA

SECRETARÍA DE ESTADO DE HACIENDA

DIRECCIÓN GENERAL DEL Catastro

CONSULTA DESCRIPTIVA Y GRÁFICA DE DATOS CATASTRALES DE BIEN INMUEBLE

Referencia catastral: 28091A003002710000TB

DATOS DESCRIPTIVOS DEL INMUEBLE

Localización:

Polígono 3 Parcela 271
EL PARRONAL. MORATA DE TAJUÑA [MADRID]

Clase: RÚSTICO

Uso principal: Agrario

Superficie construida:

Año construcción:

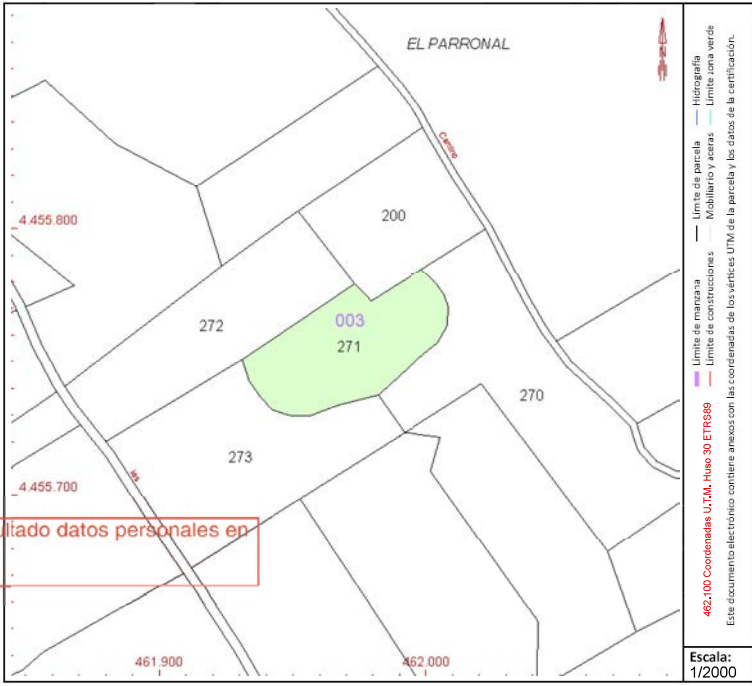
Cultivo

Subparcela	Cultivo/aprovechamiento	Intensidad Productiva	Superficie m ²
0	O- Olivos secano	03	2.444

Este documento es copia original firmado. Se han ocultado datos personales en aplicación de la normativa vigente

PARCELA

Superficie gráfica: 2.444 m2
Participación del inmueble: 100,00 %
Tipo:



Este documento no es una certificación catastral, pero sus datos pueden ser verificados a través del "Acceso a datos catastrales no protegidos de la SEC"



GOBIERNO DE ESPAÑA

MINISTERIO DE HACIENDA Y FUNCIÓN PÚBLICA

SECRETARÍA DE ESTADO DE HACIENDA

DIRECCIÓN GENERAL DEL Catastro

CONSULTA DESCRIPTIVA Y GRÁFICA DE DATOS CATASTRALES DE BIEN INMUEBLE

Referencia catastral: 28091A003002940000TS

DATOS DESCRIPTIVOS DEL INMUEBLE

Localización:

Polígono 3 Parcela 294
EL PARRONAL. MORATA DE TAJUÑA [MADRID]

Clase:

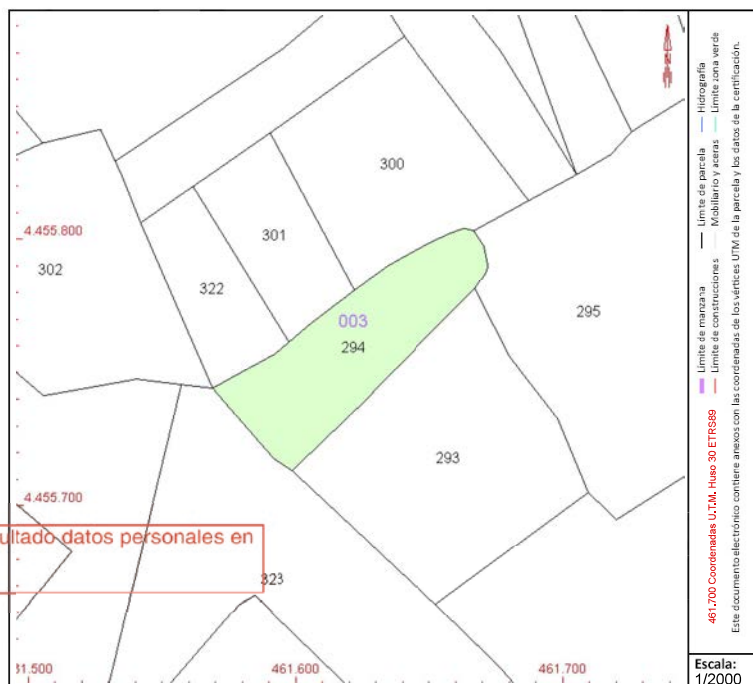
RÚSTICO
Uso principal: Agrario
Superficie construida:
Año construcción:

Cultivo

Subparcela	Cultivo/aprovechamiento	Intensidad Productiva	Superficie m ²
0	O- Olivos secoano	02	3,560

PARCELA

Superficie gráfica: 3.560 m²
Participación del inmueble: 100,00 %
Tipo:



Este documento no es una certificación catastral, pero sus datos pueden ser verificados a través del "Acceso a datos catastrales no protegidos de la SEC"

Viernes, 14 de Abril de 2023



GOBIERNO DE ESPAÑA

MINISTERIO DE HACIENDA Y FUNCIÓN PÚBLICA

SECRETARÍA DE ESTADO DE HACIENDA

DIRECCIÓN GENERAL DEL CATASTRO

CONSULTA DESCRIPTIVA Y GRÁFICA DE DATOS CATASTRALES DE BIEN INMUEBLE

Referencia catastral: 28091A003002950000TZ

DATOS DESCRIPTIVOS DEL INMUEBLE

Localización:

Polígono 3 Parcela 295
EL PARRONAL. MORATA DE TAJUÑA [MADRID]

Clase: RÚSTICO

Uso principal: Agrario

Superficie construida:

Año construcción:

Cultivo

Subparcela	Cultivo/aprovechamiento	Intensidad Productiva	Superficie m ²
0	O- Olivos secano	03	13.679

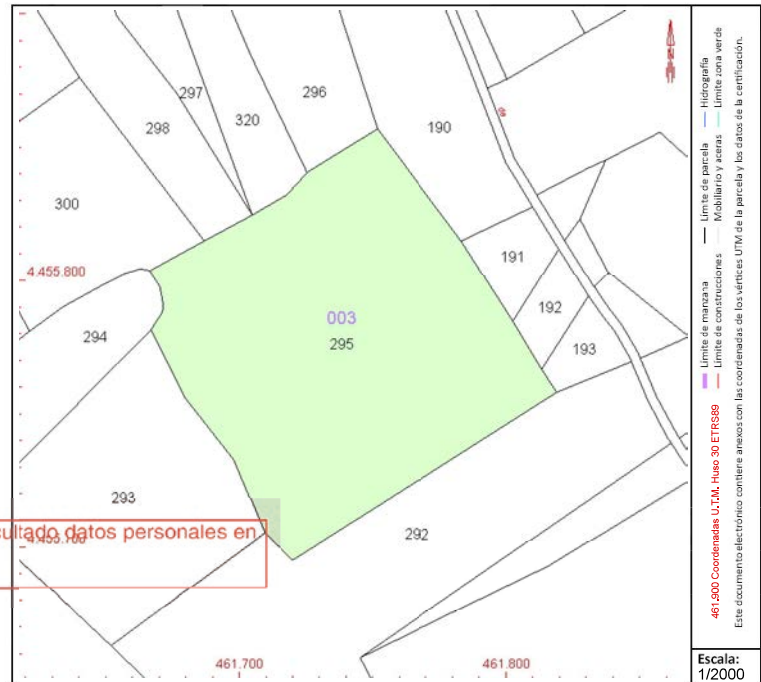
Este documento es copia original firmado. Se han ocultado datos personales en aplicación de la normativa vigente

PARCELA

Superficie gráfica: 13.679 m²

Participación del inmueble: 100,00 %

Tipo:



Este documento no es una certificación catastral, pero sus datos pueden ser verificados a través del "Acceso a datos catastrales no protegidos de la SEC"

Viernes, 14 de Abril de 2023



GOBIERNO DE ESPAÑA

MINISTERIO DE HACIENDA Y FUNCIÓN PÚBLICA

SECRETARÍA DE ESTADO DE HACIENDA

DIRECCIÓN GENERAL DEL CATASTRO

CONSULTA DESCRIPTIVA Y GRÁFICA DE DATOS CATASTRALES DE BIEN INMUEBLE

Referencia catastral: 28091A003002970000TH

DATOS DESCRIPTIVOS DEL INMUEBLE

Localización:

Polígono 3 Parcela 297
EL PINO. MORATA DE TAJUÑA [MADRID]

Clase: RÚSTICO

Uso principal: Agrario

Superficie construida:

Año construcción:

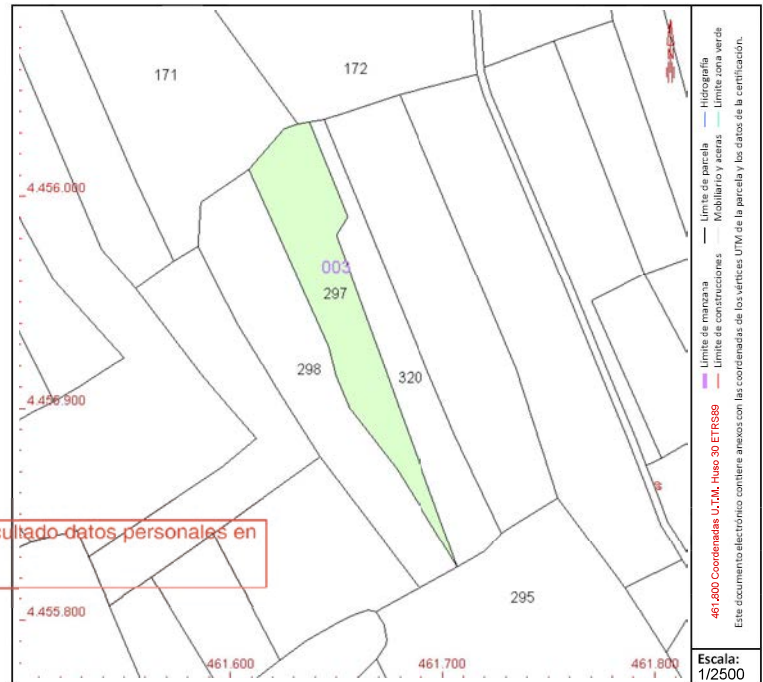
Cultivo

Subparcela	Cultivo/aprovechamiento	Intensidad Productiva	Superficie m ²
0	O- Olivos secano	02	4.338

Este documento es copia original firmado. Se han ocultado datos personales en aplicación de la normativa vigente

PARCELA

Superficie gráfica: 4.338 m²
Participación del inmueble: 100,00 %
Tipo:



Este documento no es una certificación catastral, pero sus datos pueden ser verificados a través del "Acceso a datos catastrales no protegidos de la SEC"



GOBIERNO DE ESPAÑA

MINISTERIO DE HACIENDA Y FUNCIÓN PÚBLICA

SECRETARÍA DE ESTADO DE HACIENDA

DIRECCIÓN GENERAL DEL CATASTRO

CONSULTA DESCRIPTIVA Y GRÁFICA DE DATOS CATASTRALES DE BIEN INMUEBLE

Referencia catastral: 28091A003002980000TW

DATOS DESCRIPTIVOS DEL INMUEBLE

Localización:

Polígono 3 Parcela 298
EL PINO. MORATA DE TAJUÑA [MADRID]

Clase: RÚSTICO

Uso principal: Agrario

Superficie construida:

Año construcción:

Cultivo

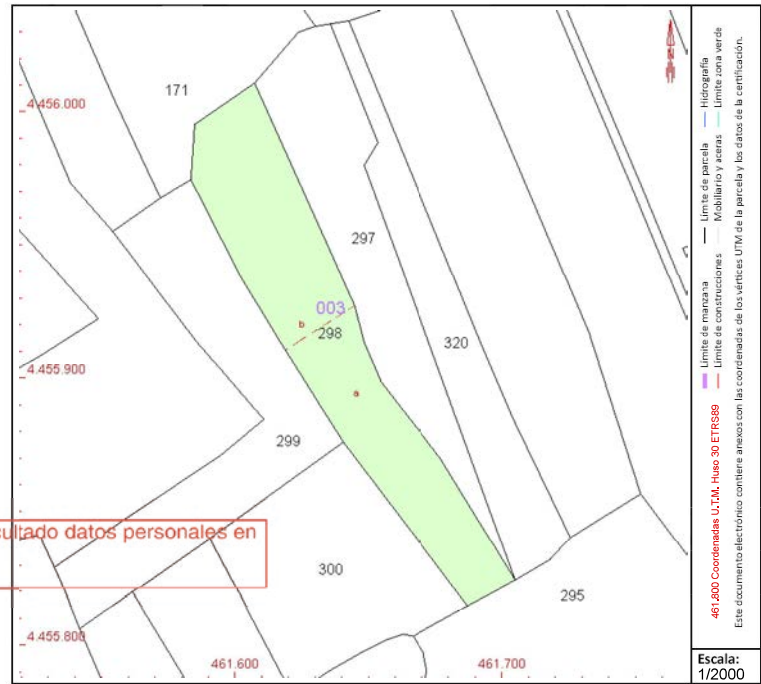
Subparcela	Cultivo/aprovechamiento	Intensidad Productiva	Superficie m ²
a	O- Olivos secano	02	2.901
b	O- Olivos secano	02	3.061

PARCELA

Superficie gráfica: 5.962 m²

Participación del inmueble: 100,00 %

Tipo:



Este documento no es una certificación catastral, pero sus datos pueden ser verificados a través del "Acceso a datos catastrales no protegidos de la SEC"

Viernes, 14 de Abril de 2023



GOBIERNO DE ESPAÑA

MINISTERIO DE HACIENDA Y FUNCIÓN PÚBLICA

SECRETARÍA DE ESTADO DE HACIENDA

DIRECCIÓN GENERAL DEL CATASTRO

CONSULTA DESCRIPTIVA Y GRÁFICA DE DATOS CATASTRALES DE BIEN INMUEBLE

Referencia catastral: 28091A003002990000TA

DATOS DESCRIPTIVOS DEL INMUEBLE

Localización:

Polígono 3 Parcela 299
EL PINO. MORATA DE TAJUÑA [MADRID]

Clase: RÚSTICO

Uso principal: Agrario

Superficie construida:

Año construcción:

Cultivo

Subparcela	Cultivo/aprovechamiento	Intensidad Productiva	Superficie m ²
0	O- Olivos secano	02	5.301

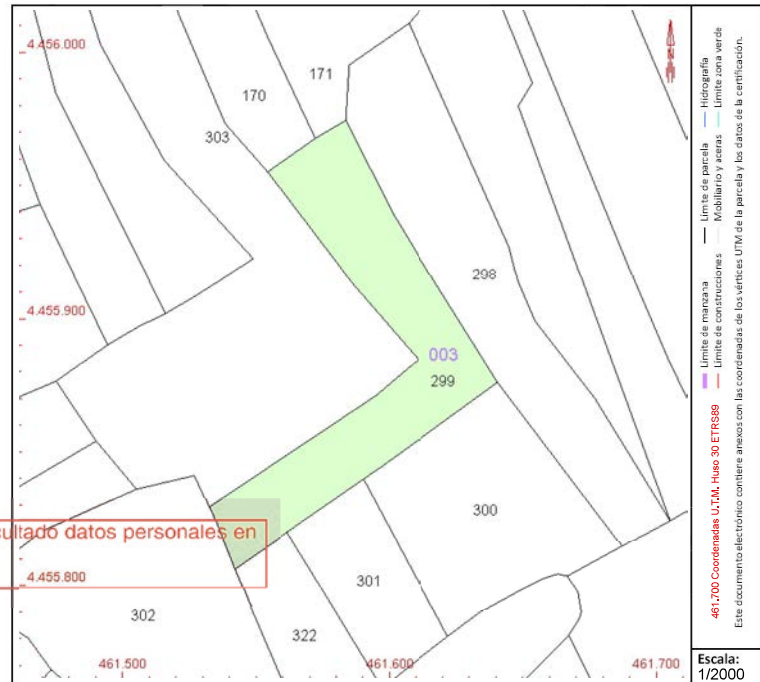
Este documento es copia original firmado. Se han ocultado datos personales en aplicación de la normativa vigente

PARCELA

Superficie gráfica: 5.301 m²

Participación del inmueble: 100,00 %

Tipo:



Este documento no es una certificación catastral, pero sus datos pueden ser verificados a través del "Acceso a datos catastrales no protegidos de la SEC"

Viernes , 14 de Abril de 2023



GOBIERNO DE ESPAÑA

MINISTERIO DE HACIENDA Y FUNCIÓN PÚBLICA

SECRETARÍA DE ESTADO DE HACIENDA

DIRECCIÓN GENERAL DEL CATASTRO

CONSULTA DESCRIPTIVA Y GRÁFICA DE DATOS CATASTRALES DE BIEN INMUEBLE

Referencia catastral: 28091A003003000000TA

DATOS DESCRIPTIVOS DEL INMUEBLE

Localización:

Polígono 3 Parcela 300
EL PINO. MORATA DE TAJUÑA [MADRID]

Clase: RÚSTICO

Uso principal: Agrario

Superficie construida:

Año construcción:

Cultivo

Subparcela	Cultivo/aprovechamiento	Intensidad Productiva	Superficie m ²
0	O- Olivos secano	02	4.738

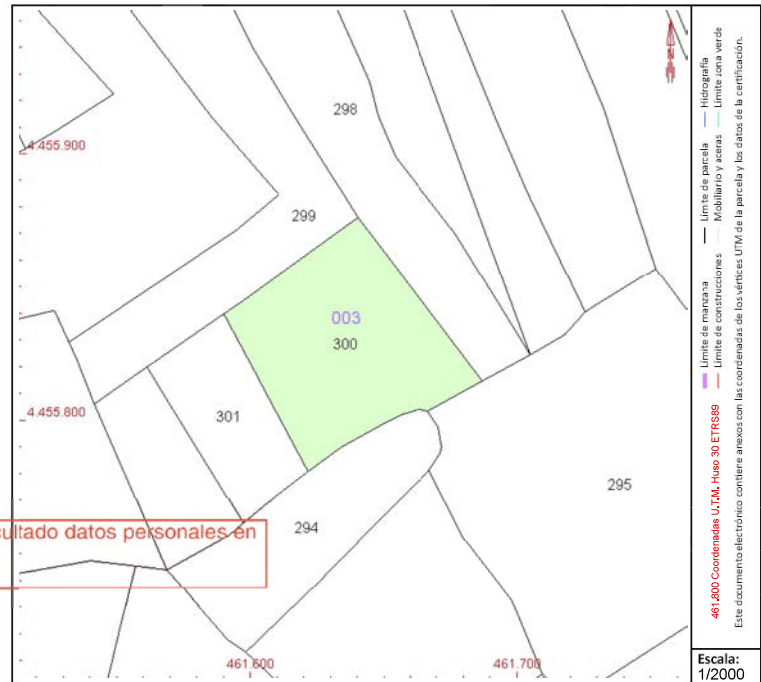
Este documento es copia original firmado. Se han ocultado datos personales en aplicación de la normativa vigente

PARCELA

Superficie gráfica: 4.738 m²

Participación del inmueble: 100,00 %

Tipo:



Este documento no es una certificación catastral, pero sus datos pueden ser verificados a través del "Acceso a datos catastrales no protegidos de la SEC"

Viernes, 14 de Abril de 2023



GOBIERNO DE ESPAÑA

MINISTERIO DE HACIENDA Y FUNCIÓN PÚBLICA

SECRETARÍA DE ESTADO DE HACIENDA

DIRECCIÓN GENERAL DEL CATASTRO

CONSULTA DESCRIPTIVA Y GRÁFICA DE DATOS CATASTRALES DE BIEN INMUEBLE

Referencia catastral: 28091A003003020000TY

DATOS DESCRIPTIVOS DEL INMUEBLE

Localización:

Polígono 3 Parcela 302
EL PINO. MORATA DE TAJUÑA [MADRID]

Clase: RÚSTICO

Uso principal: Agrario

Superficie construida:

Año construcción:

Cultivo

Subparcela	Cultivo/aprovechamiento	Intensidad Productiva	Superficie m ²
0	O- Olivos secano	02	7.228

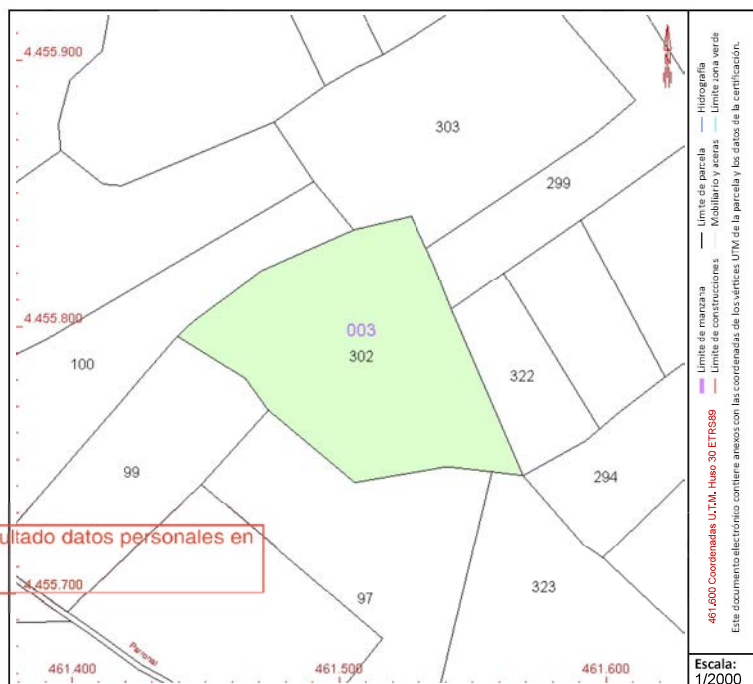
Este documento es copia original firmado. Se han ocultado datos personales en aplicación de la normativa vigente

PARCELA

Superficie gráfica: 7.228 m²

Participación del inmueble: 100,00 %

Tipo:



Este documento no es una certificación catastral, pero sus datos pueden ser verificados a través del "Acceso a datos catastrales no protegidos de la SEC"

Viernes, 14 de Abril de 2023



GOBIERNO DE ESPAÑA

MINISTERIO DE HACIENDA Y FUNCIÓN PÚBLICA

SECRETARÍA DE ESTADO DE HACIENDA

DIRECCIÓN GENERAL DEL CATASTRO

CONSULTA DESCRIPTIVA Y GRÁFICA DE DATOS CATASTRALES DE BIEN INMUEBLE

Referencia catastral: 28091A003003030000TG

DATOS DESCRIPTIVOS DEL INMUEBLE

Localización:

Polígono 3 Parcela 303
EL PINO. MORATA DE TAJUÑA [MADRID]

Clase: RÚSTICO

Uso principal: Agrario

Superficie construida:

Año construcción:

Cultivo

Subparcela	Cultivo/aprovechamiento	Intensidad Productiva	Superficie m ²
a	C- Labor o Labradío secoano	00	10,873
b	O- Olivos secoano	03	1.848

PARCELA

Superficie gráfica: 12.721 m²

Participación del inmueble: 100,00 %

Tipo:



Este documento es copia original firmado. Se han ocultado datos personales en aplicación de la normativa vigente

Este documento no es una certificación catastral, pero sus datos pueden ser verificados a través del "Acceso a datos catastrales no protegidos de la SEC"

Viernes, 14 de Abril de 2023



GOBIERNO DE ESPAÑA

MINISTERIO DE HACIENDA Y FUNCIÓN PÚBLICA

SECRETARÍA DE ESTADO DE HACIENDA

DIRECCIÓN GENERAL DEL CATASTRO

CONSULTA DESCRIPTIVA Y GRÁFICA DE DATOS CATASTRALES DE BIEN INMUEBLE

Referencia catastral: 28091A003003040000TQ

DATOS DESCRIPTIVOS DEL INMUEBLE

Localización:

Polígono 3 Parcela 304
EL PINO. MORATA DE TAJUÑA [MADRID]

Clase: RÚSTICO

Uso principal: Agrario

Superficie construida:

Año construcción:

Cultivo

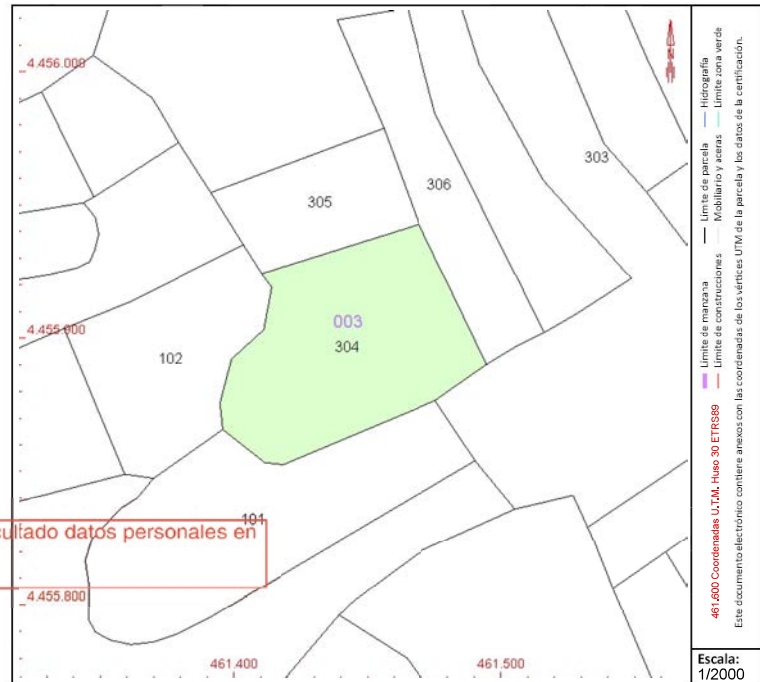
Subparcela	Cultivo/aprovechamiento	Intensidad Productiva	Superficie m ²
0	O- Olivos secano	03	5,556

PARCELA

Superficie gráfica: 5.556 m²

Participación del inmueble: 100,00 %

Tipo:



Este documento no es una certificación catastral, pero sus datos pueden ser verificados a través del "Acceso a datos catastrales no protegidos de la SEC"

Viernes, 14 de Abril de 2023



GOBIERNO DE ESPAÑA

MINISTERIO DE HACIENDA Y FUNCIÓN PÚBLICA

SECRETARÍA DE ESTADO DE HACIENDA

DIRECCIÓN GENERAL DEL Catastro

CONSULTA DESCRIPTIVA Y GRÁFICA DE DATOS CATASTRALES DE BIEN INMUEBLE

Referencia catastral: 28091A003003200000TX

DATOS DESCRIPTIVOS DEL INMUEBLE

Localización:

Polígono 3 Parcela 320
EL PINO. MORATA DE TAJUÑA [MADRID]

Clase: RÚSTICO

Uso principal: Agrario

Superficie construida:

Año construcción:

Cultivo

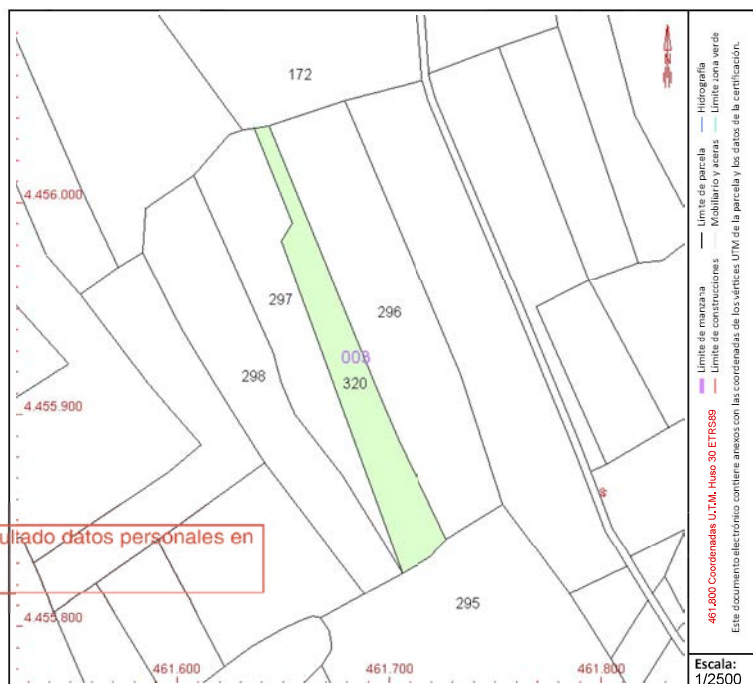
Subparcela	Cultivo/aprovechamiento	Intensidad Productiva	Superficie m ²
0	O- Olivos secano	02	3.509

PARCELA

Superficie gráfica: 3.509 m²

Participación del inmueble: 100,00 %

Tipo:



Este documento no es una certificación catastral, pero sus datos pueden ser verificados a través del "Acceso a datos catastrales no protegidos de la SEC"

Viernes, 14 de Abril de 2023



GOBIERNO DE ESPAÑA

MINISTERIO DE HACIENDA Y FUNCIÓN PÚBLICA

SECRETARÍA DE ESTADO DE HACIENDA

DIRECCIÓN GENERAL DEL CATASTRO

CONSULTA DESCRIPTIVA Y GRÁFICA DE DATOS CATASTRALES DE BIEN INMUEBLE

Referencia catastral: 28091A003003220000TJ

DATOS DESCRIPTIVOS DEL INMUEBLE

Localización:
Polígono 3 Parcela 322
EL PINO. MORATA DE TAJUÑA [MADRID]

Clase: RÚSTICO
Uso principal: Agrario
Superficie construida:
Año construcción:

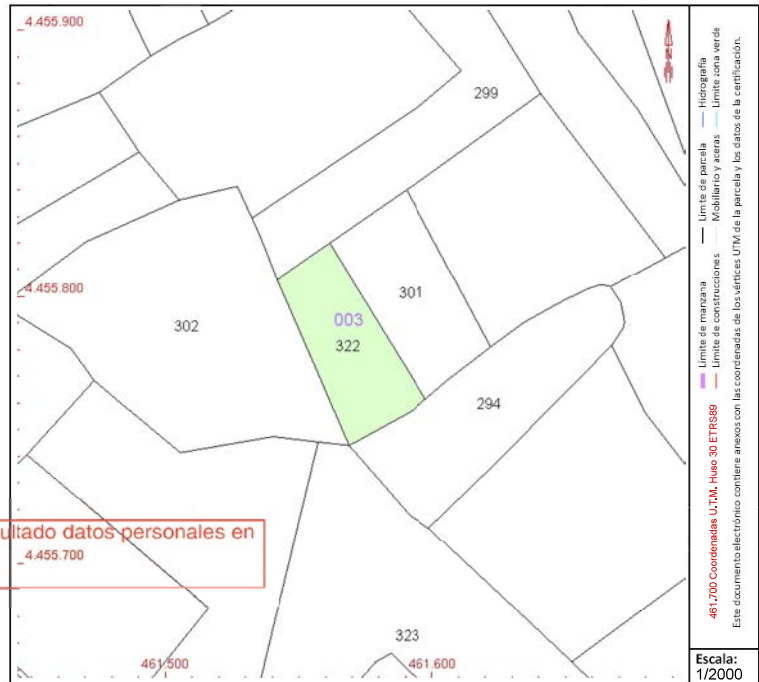
Cultivo

Subparcela	Cultivo/aprovechamiento	Intensidad Productiva	Superficie m ²
0	O- Olivos secano	02	1.955

Este documento es copia original firmado. Se han ocultado datos personales en aplicación de la normativa vigente

PARCELA

Superficie gráfica: 1.955 m²
Participación del inmueble: 100,00 %
Tipo:



Este documento no es una certificación catastral, pero sus datos pueden ser verificados a través del "Acceso a datos catastrales no protegidos de la SEC"



GOBIERNO DE ESPAÑA

MINISTERIO DE HACIENDA Y FUNCIÓN PÚBLICA

SECRETARÍA DE ESTADO DE HACIENDA

DIRECCIÓN GENERAL DEL CATASTRO

CONSULTA DESCRIPTIVA Y GRÁFICA DE DATOS CATASTRALES DE BIEN INMUEBLE

Referencia catastral: 28091A003090030000TW

DATOS DESCRIPTIVOS DEL INMUEBLE

Localización:

Polígono 3 Parcela 9003
CNO DEL PARRONAL. MORATA DE TAJUÑA [MADRID]

Clase: RÚSTICO

Uso principal: Agrario

Superficie construida:

Año construcción:

Cultivo

Subparcela	Cultivo/aprovechamiento	Intensidad Productiva	Superficie m ²
0	VT Vía de comunicación de dominio público	00	4.969

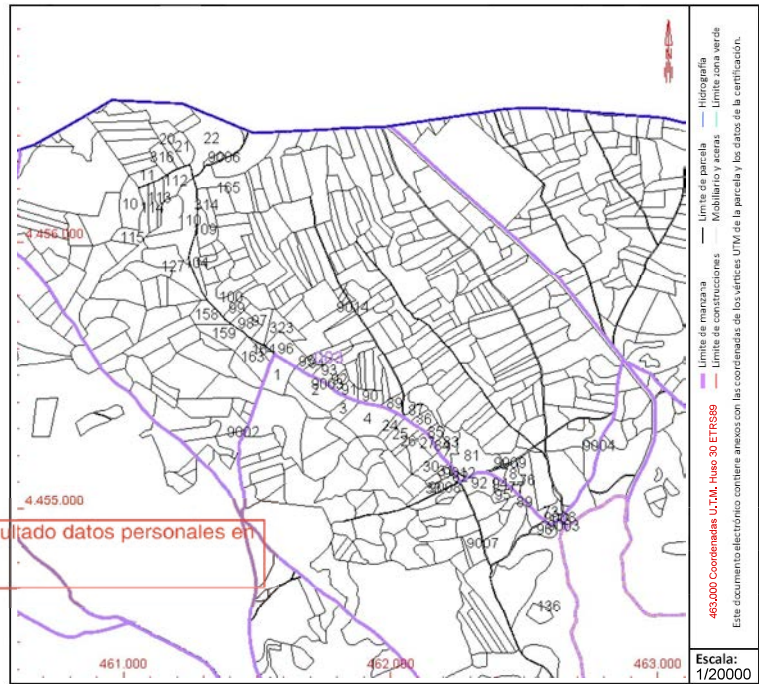
Este documento es copia original firmado. Se han ocultado datos personales en aplicación de la normativa vigente

PARCELA

Superficie gráfica: 4.970 m²

Participación del inmueble: 100,00 %

Tipo:



Este documento no es una certificación catastral, pero sus datos pueden ser verificados a través del "Acceso a datos catastrales no protegidos de la SEC"

Viernes , 14 de Abril de 2023



GOBIERNO DE ESPAÑA

MINISTERIO DE HACIENDA Y FUNCIÓN PÚBLICA

SECRETARÍA DE ESTADO DE HACIENDA

DIRECCIÓN GENERAL DEL CATASTRO

CONSULTA DESCRIPTIVA Y GRÁFICA DE DATOS CATASTRALES DE BIEN INMUEBLE

Referencia catastral: 28091A003090050000TB

DATOS DESCRIPTIVOS DEL INMUEBLE

Localización:

Polígono 3 Parcela 9005
CR ARGANDA. MORATA DE TAJUÑA [MADRID]

Clase: RÚSTICO

Uso principal: Agrario

Superficie construida:

Año construcción:

Cultivo

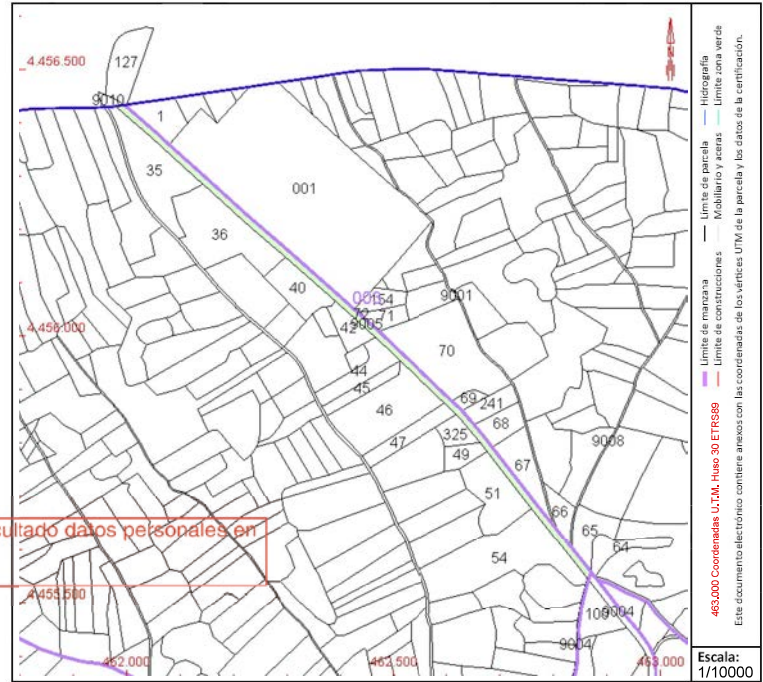
Subparcela	Cultivo/aprovechamiento	Intensidad Productiva	Superficie m ²
0	VT Vía de comunicación de dominio público	00	15.758

PARCELA

Superficie gráfica: 15.757 m²

Participación del inmueble: 100,00 %

Tipo:



Este documento no es una certificación catastral, pero sus datos pueden ser verificados a través del "Acceso a datos catastrales no protegidos de la SEC"

Viernes, 14 de Abril de 2023



GOBIERNO DE ESPAÑA

MINISTERIO DE HACIENDA Y FUNCIÓN PÚBLICA

SECRETARÍA DE ESTADO DE HACIENDA

DIRECCIÓN GENERAL DEL CATASTRO

CONSULTA DESCRIPTIVA Y GRÁFICA DE DATOS CATASTRALES DE BIEN INMUEBLE

Referencia catastral: 28091A003090130000TL

DATOS DESCRIPTIVOS DEL INMUEBLE

Localización:

Polígono 3 Parcela 9013
CNO DE PINTO. MORATA DE TAJUÑA [MADRID]

Clase: RÚSTICO

Uso principal: Agrario

Superficie construida:

Año construcción:

Cultivo

Subparcela	Cultivo/aprovechamiento	Intensidad Productiva	Superficie m ²
0	VT Vía de comunicación de dominio público	00	2.804

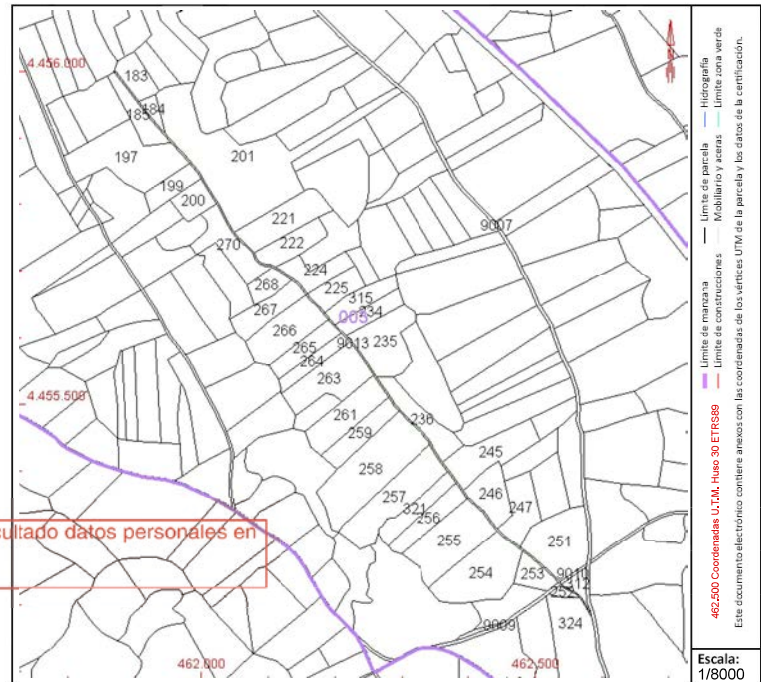
Este documento es copia original firmado. Se han ocultado datos personales en aplicación de la normativa vigente

PARCELA

Superficie gráfica: 2.805 m²

Participación del inmueble: 100,00 %

Tipo:



Este documento no es una certificación catastral, pero sus datos pueden ser verificados a través del "Acceso a datos catastrales no protegidos de la SEC"

Viernes, 14 de Abril de 2023



GOBIERNO DE ESPAÑA

MINISTERIO DE HACIENDA Y FUNCIÓN PÚBLICA

SECRETARÍA DE ESTADO DE HACIENDA

DIRECCIÓN GENERAL DEL CATASTRO

CONSULTA DESCRIPTIVA Y GRÁFICA DE DATOS CATASTRALES DE BIEN INMUEBLE

Referencia catastral: 28091A004000180000TA

DATOS DESCRIPTIVOS DEL INMUEBLE

Localización:

Polígono 4 Parcela 18
CERRO HUNDIDO. MORATA DE TAJUÑA [MADRID]

Clase: RÚSTICO

Uso principal: Agrario

Superficie construida:

Año construcción:

Cultivo

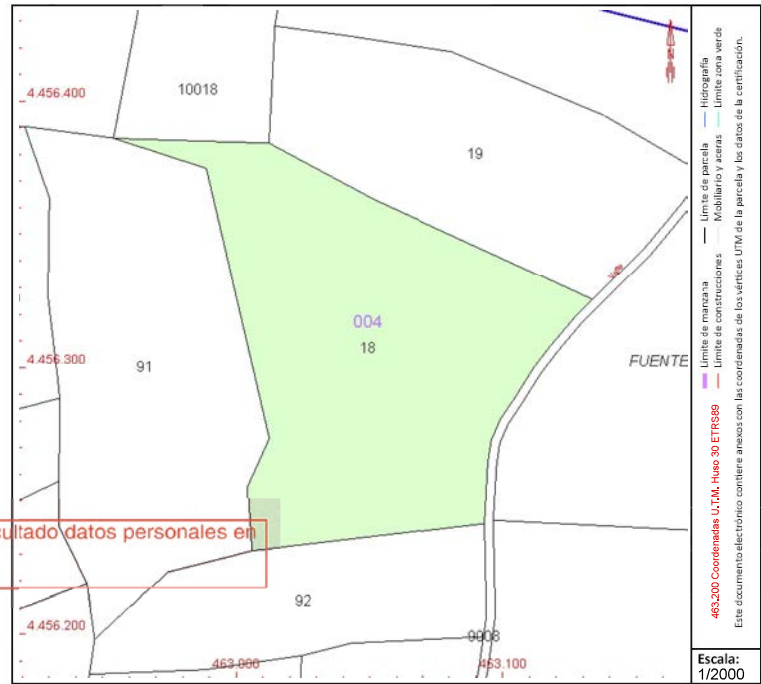
Subparcela	Cultivo/aprovechamiento	Intensidad Productiva	Superficie m ²
0	C- Labor o Labradío secoano	00	13,419

PARCELA

Superficie gráfica: 13.419 m²

Participación del inmueble: 100,00 %

Tipo:



Este documento no es una certificación catastral, pero sus datos pueden ser verificados a través del "Acceso a datos catastrales no protegidos de la SEC"

Viernes, 14 de Abril de 2023



GOBIERNO DE ESPAÑA

MINISTERIO DE HACIENDA Y FUNCIÓN PÚBLICA

SECRETARÍA DE ESTADO DE HACIENDA

DIRECCIÓN GENERAL DEL CATASTRO

CONSULTA DESCRIPTIVA Y GRÁFICA DE DATOS CATASTRALES DE BIEN INMUEBLE

Referencia catastral: 28091A004000210000TA

DATOS DESCRIPTIVOS DEL INMUEBLE

Localización:

Polígono 4 Parcela 21
PICO DE LA FUENTE. MORATA DE TAJUÑA [MADRID]

Clase: RÚSTICO

Uso principal: Agrario

Superficie construida:

Año construcción:

Cultivo

Subparcela	Cultivo/aprovechamiento	Intensidad Productiva	Superficie m ²
0	O- Olivos secano	03	24.282

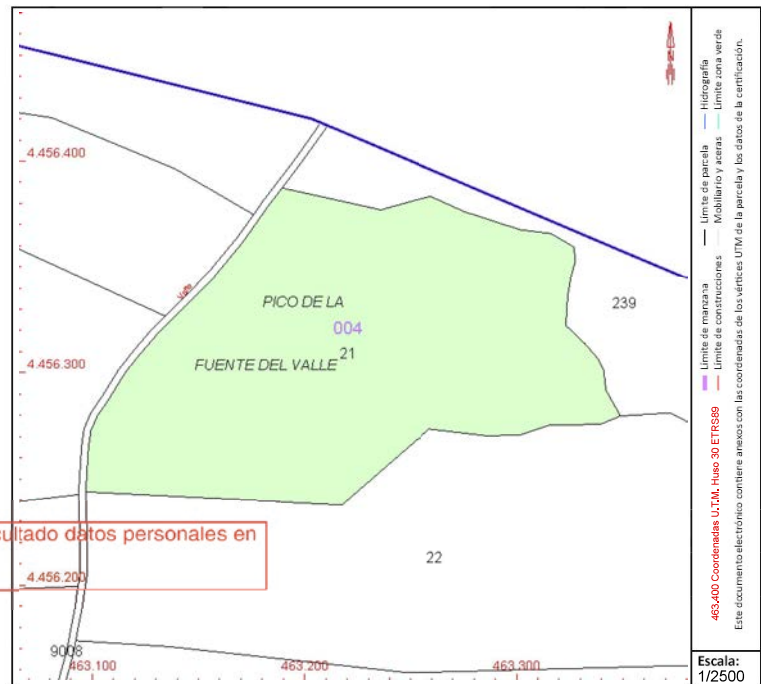
Este documento es copia original firmado. Se han ocultado datos personales en aplicación de la normativa vigente

PARCELA

Superficie gráfica: 24.282 m²

Participación del inmueble: 100,00 %

Tipo:



Este documento no es una certificación catastral, pero sus datos pueden ser verificados a través del "Acceso a datos catastrales no protegidos de la SEC"

Viernes, 14 de Abril de 2023



GOBIERNO DE ESPAÑA

MINISTERIO DE HACIENDA Y FUNCIÓN PÚBLICA

SECRETARÍA DE ESTADO DE HACIENDA

DIRECCIÓN GENERAL DEL CATASTRO

CONSULTA DESCRIPTIVA Y GRÁFICA DE DATOS CATASTRALES DE BIEN INMUEBLE

Referencia catastral: 28091A004000220000TB

DATOS DESCRIPTIVOS DEL INMUEBLE

Localización:

Polígono 4 Parcela 22
PICO DE LA FUENTE. MORATA DE TAJUÑA [MADRID]

Clase: RÚSTICO

Uso principal: Agrario

Superficie construida:

Año construcción:

Cultivo

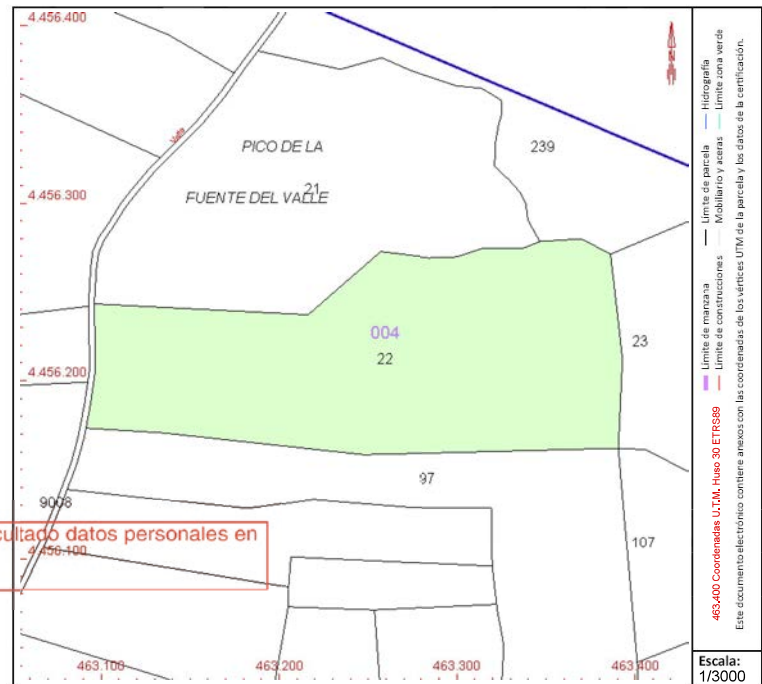
Subparcela	Cultivo/aprovechamiento	Intensidad Productiva	Superficie m ²
0	O- Olivos secano	02	27.662

PARCELA

Superficie gráfica: 27.662 m²

Participación del inmueble: 100,00 %

Tipo:



Este documento es copia original firmado. Se han ocultado datos personales en aplicación de la normativa vigente

Este documento no es una certificación catastral, pero sus datos pueden ser verificados a través del "Acceso a datos catastrales no protegidos de la SEC"

Viernes , 14 de Abril de 2023

CONSULTA DESCRIPTIVA Y GRÁFICA DE DATOS CATASTRALES DE BIEN INMUEBLE

Referencia catastral: 28091A004000700000TK

DATOS DESCRIPTIVOS DEL INMUEBLE

Localización:

Polígono 4 Parcela 70
LAS HOYAS. MORATA DE TAJUÑA [MADRID]

Clase: RÚSTICO

Uso principal: Agrario

Superficie construida:

Año construcción:

Cultivo

Subparcela	Cultivo/aprovechamiento	Intensidad Productiva	Superficie m ²
0	V- Viña secano	00	22,649

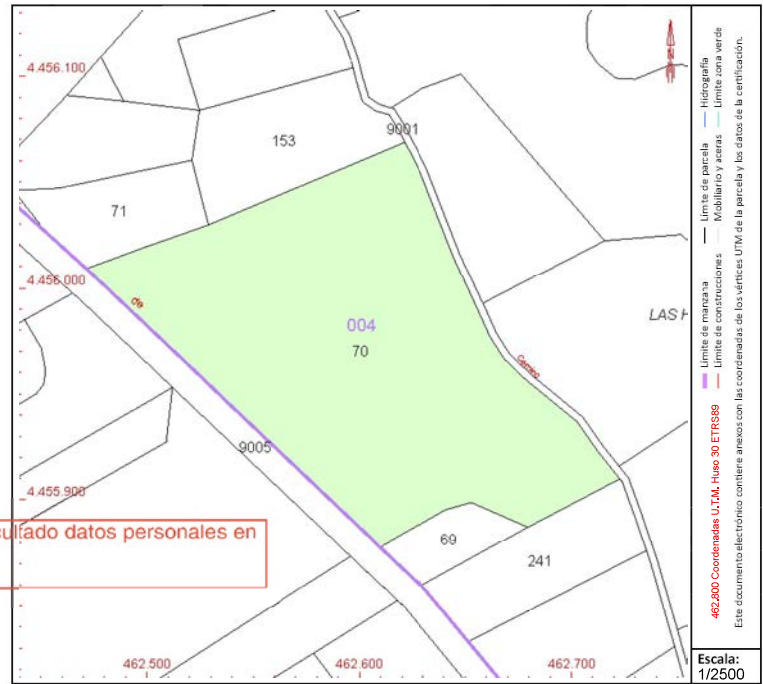
Este documento es copia original firmado. Se han ocultado datos personales en aplicación de la normativa vigente

PARCELA

Superficie gráfica: 22,649 m²

Participación del inmueble: 100,00 %

Tipo:



Este documento no es una certificación catastral, pero sus datos pueden ser verificados a través del "Acceso a datos catastrales no protegidos de la SEC"

CONSULTA DESCRIPTIVA Y GRÁFICA DE DATOS CATASTRALES DE BIEN INMUEBLE

Referencia catastral: 28091A004000870000TY

DATOS DESCRIPTIVOS DEL INMUEBLE

Localización:
Polígono 4 Parcela 87
CERRO HUNDIDO. MORATA DE TAJUÑA [MADRID]

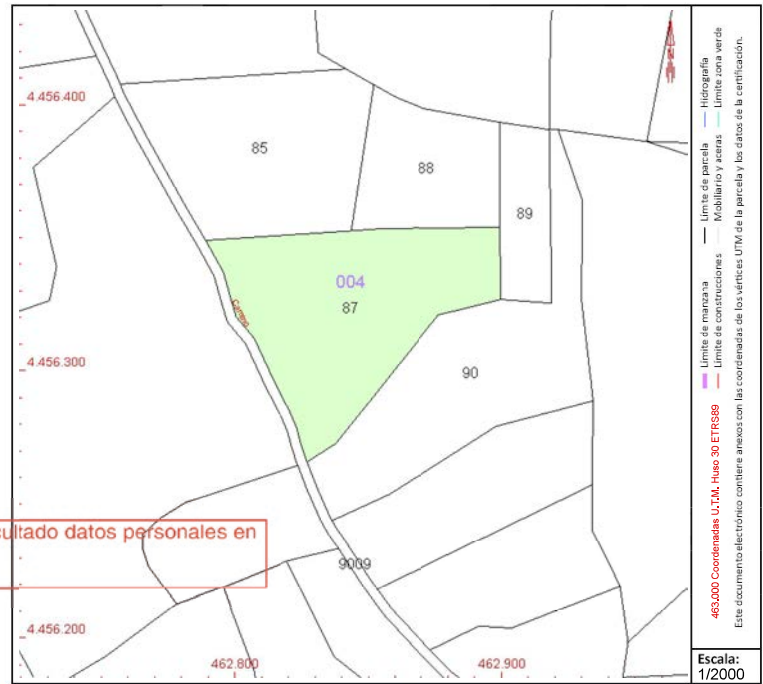
Clase: RÚSTICO
Uso principal: Agrario
Superficie construida:
Año construcción:

Subparcela	Cultivo/aprovechamiento	Intensidad Productiva	Superficie m ²
0	O- Olivos secano	03	5.305

Este documento es copia original firmado. Se han ocultado datos personales en aplicación de la normativa vigente

PARCELA

Superficie gráfica: 5.305 m²
Participación del inmueble: 100,00 %
Tipo:



COORDINACIÓN GRÁFICA CON EL REGISTRO DE LA PROPIEDAD

Registro: ARGANDA DEL REY 1
Código registral único: 28076001313186

Fecha coordinación: 27/08/2019

Este documento no es una certificación catastral, pero sus datos pueden ser verificados a través del "Acceso a datos catastrales no protegidos de la SEC"

Viernes , 14 de Abril de 2023



GOBIERNO DE ESPAÑA

MINISTERIO DE HACIENDA Y FUNCIÓN PÚBLICA

SECRETARÍA DE ESTADO DE HACIENDA

DIRECCIÓN GENERAL DEL CATASTRO

CONSULTA DESCRIPTIVA Y GRÁFICA DE DATOS CATASTRALES DE BIEN INMUEBLE

Referencia catastral: 28091A004000900000TY

DATOS DESCRIPTIVOS DEL INMUEBLE

Localización:

Polígono 4 Parcela 90
CERRO HUNDIDO. MORATA DE TAJUÑA [MADRID]

Clase: RÚSTICO

Uso principal: Agrario

Superficie construida:

Año construcción:

Cultivo

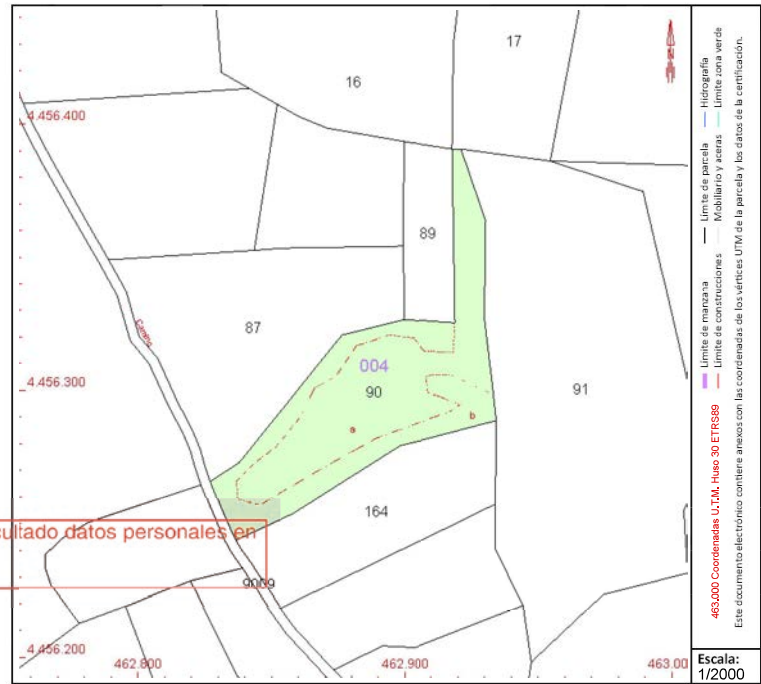
Subparcela	Cultivo/aprovechamiento	Intensidad Productiva	Superficie m ²
a	C- Labor o Labradío secoano	00	3.112
b	O- Olivos secoano	02	1.891

PARCELA

Superficie gráfica: 5.003 m²

Participación del inmueble: 100,00 %

Tipo:





GOBIERNO DE ESPAÑA

MINISTERIO DE HACIENDA Y FUNCIÓN PÚBLICA

SECRETARÍA DE ESTADO DE HACIENDA

DIRECCIÓN GENERAL DEL CATASTRO

CONSULTA DESCRIPTIVA Y GRÁFICA DE DATOS CATASTRALES DE BIEN INMUEBLE

Referencia catastral: 28091A004000910000TG

DATOS DESCRIPTIVOS DEL INMUEBLE

Localización:

Polígono 4 Parcela 91

FUENTE VALLE. MORATA DE TAJUÑA [MADRID]

Clase: RÚSTICO

Uso principal: Agrario

Superficie construida:

Año construcción:

Cultivo

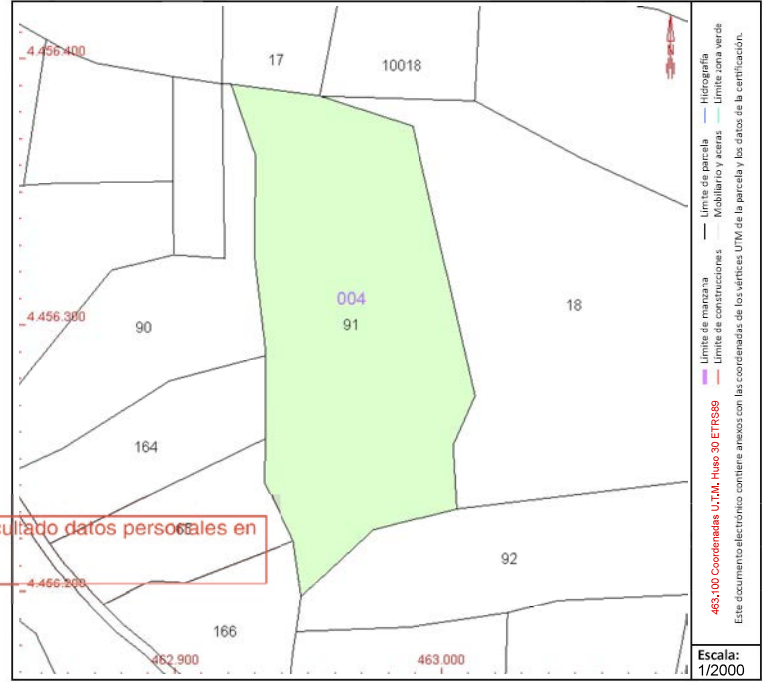
Subparcela	Cultivo/aprovechamiento	Intensidad Productiva	Superficie m ²
0	O- Olivos secano	03	11,460

PARCELA

Superficie gráfica: 11.460 m2

Participación del inmueble: 100,00 %

Tipo:





GOBIERNO DE ESPAÑA

MINISTERIO DE HACIENDA Y FUNCIÓN PÚBLICA

SECRETARÍA DE ESTADO DE HACIENDA

DIRECCIÓN GENERAL DEL CATASTRO

CONSULTA DESCRIPTIVA Y GRÁFICA DE DATOS CATASTRALES DE BIEN INMUEBLE

Referencia catastral: 28091A004000920000TQ

DATOS DESCRIPTIVOS DEL INMUEBLE

Localización:

Polígono 4 Parcela 92

FUENTE VALLE. MORATA DE TAJUÑA [MADRID]

Clase: RÚSTICO

Uso principal: Agrario

Superficie construida:

Año construcción:

Cultivo

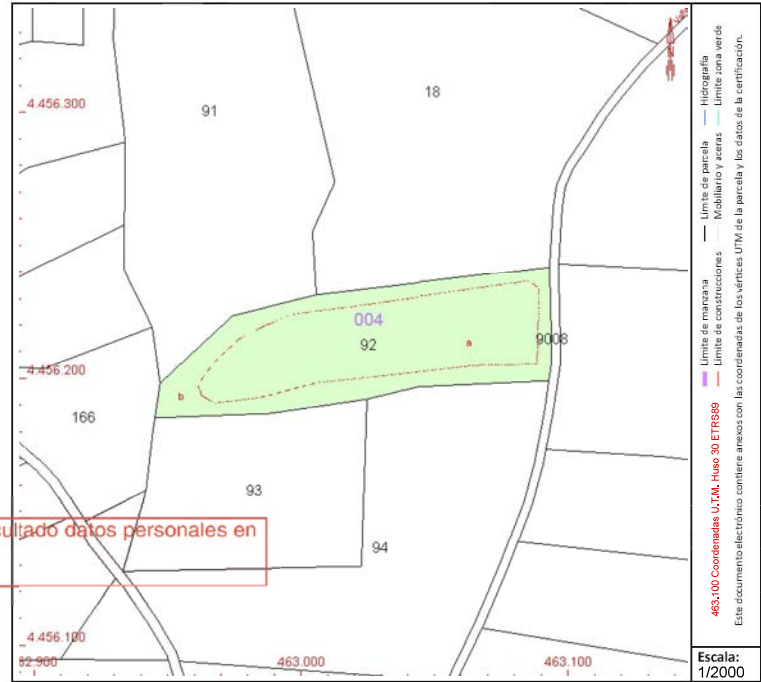
Subparcela	Cultivo/aprovechamiento	Intensidad Productiva	Superficie m ²
a	C- Labor o Labradío secoano	00	3.356
b	O- Olivos secoano	02	2.168

PARCELA

Superficie gráfica: 5.524 m²

Participación del inmueble: 100,00 %

Tipo:



Este documento no es una certificación catastral, pero sus datos pueden ser verificados a través del "Acceso a datos catastrales no protegidos de la SEC"

Viernes, 14 de Abril de 2023



GOBIERNO DE ESPAÑA

MINISTERIO DE HACIENDA Y FUNCIÓN PÚBLICA

SECRETARÍA DE ESTADO DE HACIENDA

DIRECCIÓN GENERAL DEL CATASTRO

CONSULTA DESCRIPTIVA Y GRÁFICA DE DATOS CATASTRALES DE BIEN INMUEBLE

Referencia catastral: 28091A004001520000TY

DATOS DESCRIPTIVOS DEL INMUEBLE

Localización:

Polígono 4 Parcela 152
CANTERAS. MORATA DE TAJUÑA [MADRID]

Clase: RÚSTICO

Uso principal: Agrario

Superficie construida:

Año construcción:

Cultivo

Subparcela	Cultivo/aprovechamiento	Intensidad Productiva	Superficie m²
0	C- Labor o Labradío secoano	00	4.941

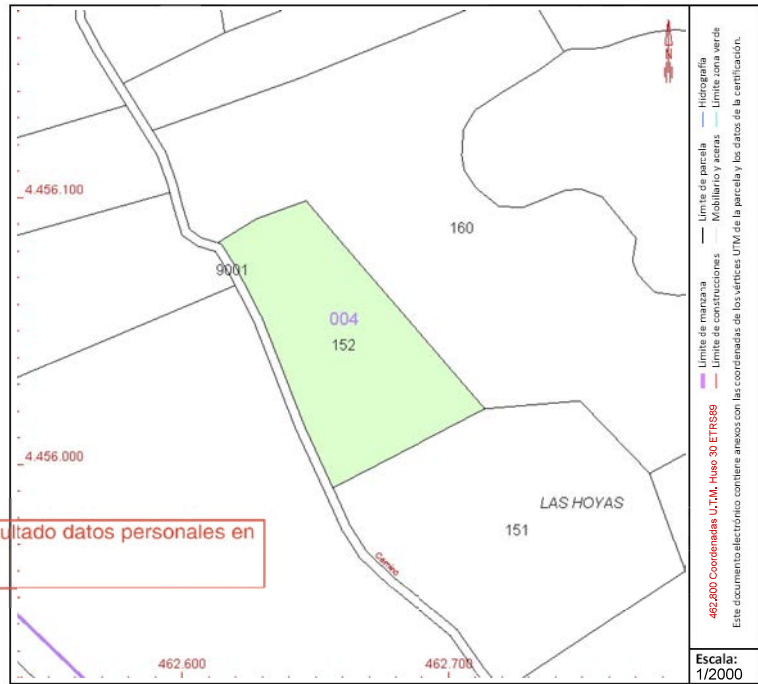
Este documento es copia original firmado. Se han ocultado datos personales en aplicación de la normativa vigente

PARCELA

Superficie gráfica: 4.941 m2

Participación del inmueble: 100,00 %

Tipo:



Este documento no es una certificación catastral, pero sus datos pueden ser verificados a través del "Acceso a datos catastrales no protegidos de la SEC"

Viernes, 14 de Abril de 2023



GOBIERNO DE ESPAÑA

MINISTERIO DE HACIENDA Y FUNCIÓN PÚBLICA

SECRETARÍA DE ESTADO DE HACIENDA

DIRECCIÓN GENERAL DEL CATASTRO

CONSULTA DESCRIPTIVA Y GRÁFICA DE DATOS CATASTRALES DE BIEN INMUEBLE

Referencia catastral: 28091A004001530000TG

DATOS DESCRIPTIVOS DEL INMUEBLE

Localización:
Polígono 4 Parcela 153
CERRO HUNDIDO. MORATA DE TAJUÑA [MADRID]

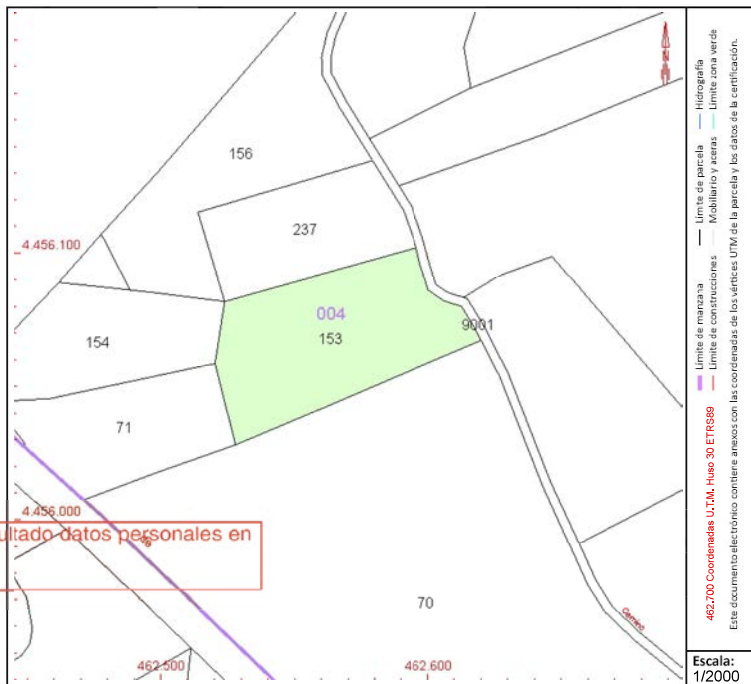
Clase: RÚSTICO
Uso principal: Agrario
Superficie construida:
Año construcción:

Cultivo

Subparcela	Cultivo/aprovechamiento	Intensidad Productiva	Superficie m ²
0	E- Pastos	00	4.116

PARCELA

Superficie gráfica: 4.116 m²
Participación del inmueble: 100,00 %
Tipo:



Este documento no es una certificación catastral, pero sus datos pueden ser verificados a través del "Acceso a datos catastrales no protegidos de la SEC"

Viernes, 14 de Abril de 2023



GOBIERNO DE ESPAÑA

MINISTERIO DE HACIENDA Y FUNCIÓN PÚBLICA

SECRETARÍA DE ESTADO DE HACIENDA

DIRECCIÓN GENERAL DEL CATASTRO

CONSULTA DESCRIPTIVA Y GRÁFICA DE DATOS CATASTRALES DE BIEN INMUEBLE

Referencia catastral: 28091A004001570000TT

DATOS DESCRIPTIVOS DEL INMUEBLE

Localización:

Polígono 4 Parcela 157
CERRO HUNDIDO. MORATA DE TAJUÑA [MADRID]

Clase: RÚSTICO

Uso principal: Agrario

Superficie construida:

Año construcción:

Cultivo

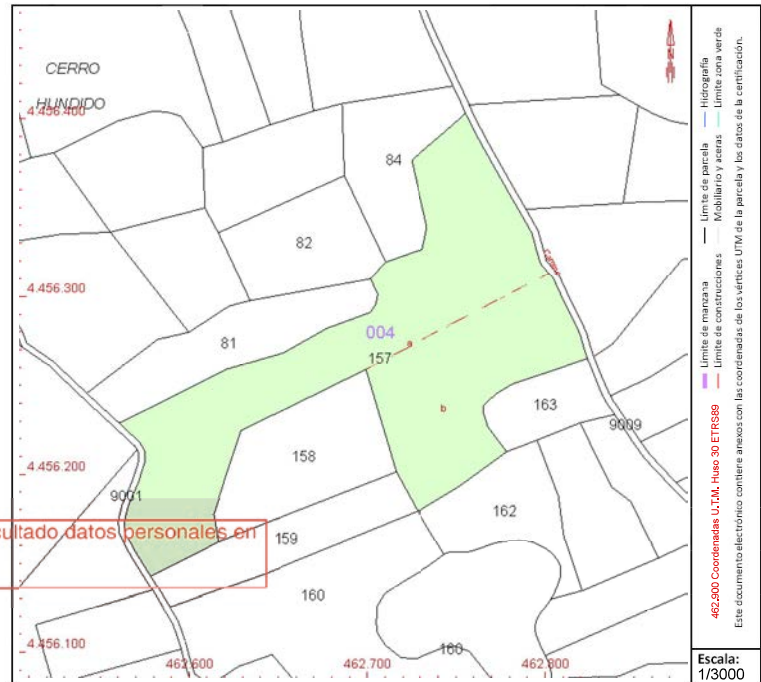
Subparcela	Cultivo/aprovechamiento	Intensidad Productiva	Superficie m ²
a	C- Labor o Labradío secoano	00	14.452
b	O- Olivos secoano	03	7.762

PARCELA

Superficie gráfica: 22.214 m²

Participación del inmueble: 100,00 %

Tipo:



Este documento no es una certificación catastral, pero sus datos pueden ser verificados a través del "Acceso a datos catastrales no protegidos de la SEC"

Viernes, 14 de Abril de 2023



GOBIERNO DE ESPAÑA

MINISTERIO DE HACIENDA Y FUNCIÓN PÚBLICA

SECRETARÍA DE ESTADO DE HACIENDA

DIRECCIÓN GENERAL DEL CATASTRO

CONSULTA DESCRIPTIVA Y GRÁFICA DE DATOS CATASTRALES DE BIEN INMUEBLE

Referencia catastral: 28091A004001580000TF

DATOS DESCRIPTIVOS DEL INMUEBLE

Localización:
Polígono 4 Parcela 158
CERRO HUNDIDO. MORATA DE TAJUÑA [MADRID]

Clase: RÚSTICO
Uso principal: Agrario
Superficie construida:
Año construcción:

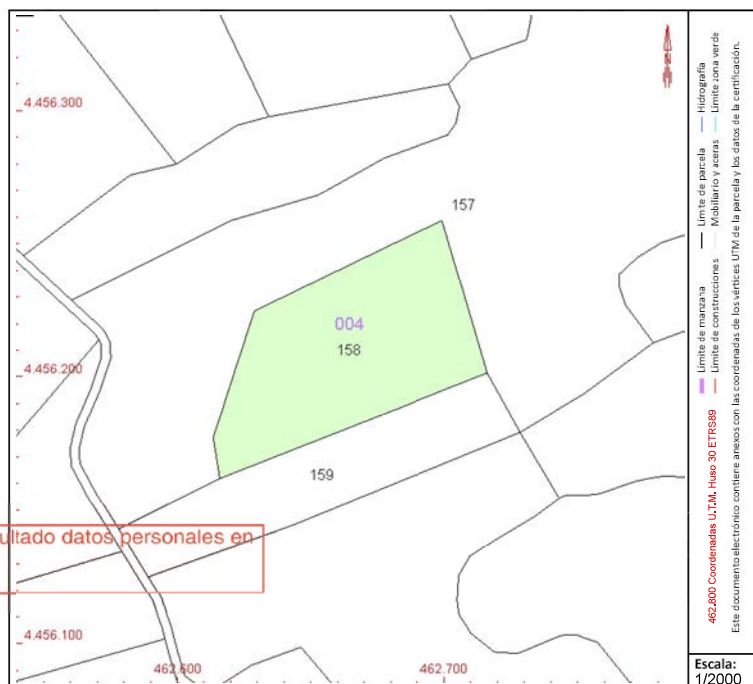
Cultivo

Subparcela	Cultivo/aprovechamiento	Intensidad Productiva	Superficie m ²
0	O- Olivos secano	03	5,367

Este documento es copia original firmado. Se han ocultado datos personales en aplicación de la normativa vigente

PARCELA

Superficie gráfica: 5,367 m²
Participación del inmueble: 100,00 %
Tipo:



Este documento no es una certificación catastral, pero sus datos pueden ser verificados a través del "Acceso a datos catastrales no protegidos de la SEC"

Viernes, 14 de Abril de 2023



GOBIERNO DE ESPAÑA

MINISTERIO DE HACIENDA Y FUNCIÓN PÚBLICA

SECRETARÍA DE ESTADO DE HACIENDA

DIRECCIÓN GENERAL DEL CATASTRO

CONSULTA DESCRIPTIVA Y GRÁFICA DE DATOS CATASTRALES DE BIEN INMUEBLE

Referencia catastral: 28091A004001590000TM

DATOS DESCRIPTIVOS DEL INMUEBLE

Localización:

Polígono 4 Parcela 159
CERRO HUNDIDO. MORATA DE TAJUÑA [MADRID]

Clase: RÚSTICO

Uso principal: Agrario

Superficie construida:

Año construcción:

Cultivo

Subparcela	Cultivo/aprovechamiento	Intensidad Productiva	Superficie m ²
0	C- Labor o Labradío seco	00	3.735

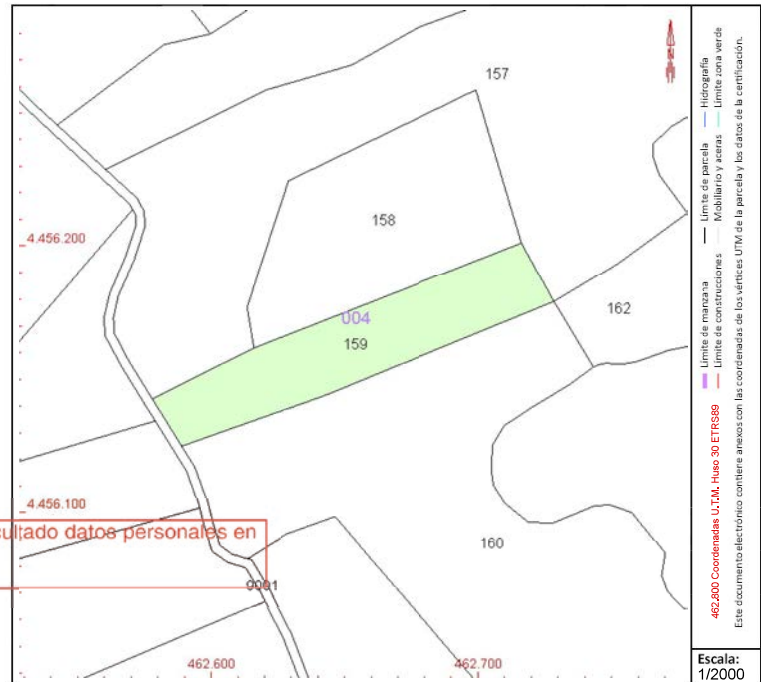
Este documento es copia original firmado. Se han ocultado datos personales en aplicación de la normativa vigente

PARCELA

Superficie gráfica: 3.735 m²

Participación del inmueble: 100,00 %

Tipo:



Este documento no es una certificación catastral, pero sus datos pueden ser verificados a través del "Acceso a datos catastrales no protegidos de la SEC"

Viernes, 14 de Abril de 2023



GOBIERNO DE ESPAÑA

MINISTERIO DE HACIENDA Y FUNCIÓN PÚBLICA

SECRETARÍA DE ESTADO DE HACIENDA

DIRECCIÓN GENERAL DEL CATASTRO

CONSULTA DESCRIPTIVA Y GRÁFICA DE DATOS CATASTRALES DE BIEN INMUEBLE

Referencia catastral: 28091A004001600000TT

DATOS DESCRIPTIVOS DEL INMUEBLE

Localización:

Polígono 4 Parcela 160
LAS HOYAS. MORATA DE TAJUÑA [MADRID]

Clase: RÚSTICO

Uso principal: Agrario

Superficie construida:

Año construcción:

Cultivo

Subparcela	Cultivo/aprovechamiento	Intensidad Productiva	Superficie m ²
0	O- Olivos secano	03	15,864

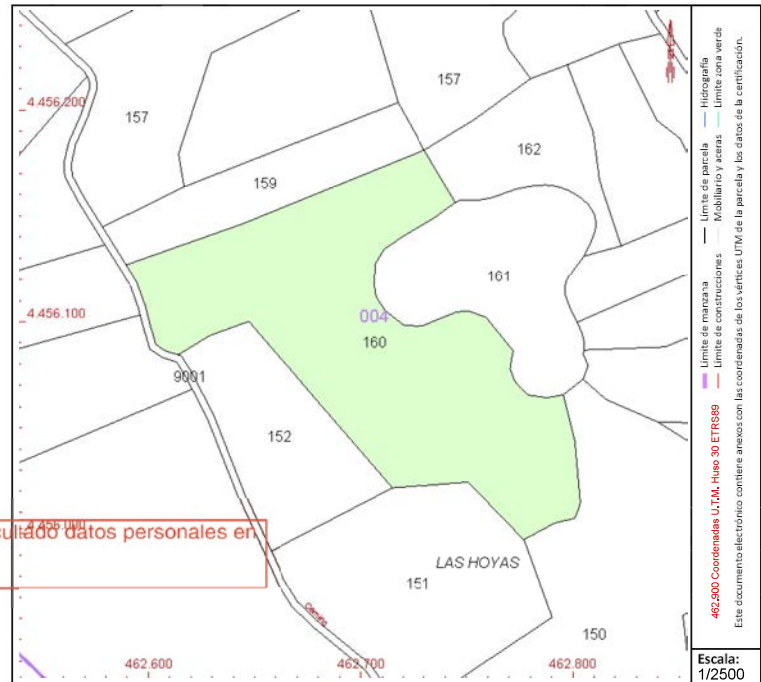
Este documento es copia original firmado. Se han ocultado datos personales en aplicación de la normativa vigente

PARCELA

Superficie gráfica: 15,864 m²

Participación del inmueble: 100,00 %

Tipo:



Este documento no es una certificación catastral, pero sus datos pueden ser verificados a través del "Acceso a datos catastrales no protegidos de la SEC"

Viernes, 14 de Abril de 2023



GOBIERNO DE ESPAÑA

MINISTERIO DE HACIENDA Y FUNCIÓN PÚBLICA

SECRETARÍA DE ESTADO DE HACIENDA

DIRECCIÓN GENERAL DEL CATASTRO

CONSULTA DESCRIPTIVA Y GRÁFICA DE DATOS CATASTRALES DE BIEN INMUEBLE

Referencia catastral: 28091A004001620000TM

DATOS DESCRIPTIVOS DEL INMUEBLE

Localización:

Polígono 4 Parcela 162
LAS HOYAS. MORATA DE TAJUÑA [MADRID]

Clase: RÚSTICO

Uso principal: Agrario

Superficie construida:

Año construcción:

Cultivo

Subparcela	Cultivo/aprovechamiento	Intensidad Productiva	Superficie m ²
0	O- Olivos secano	03	3.507

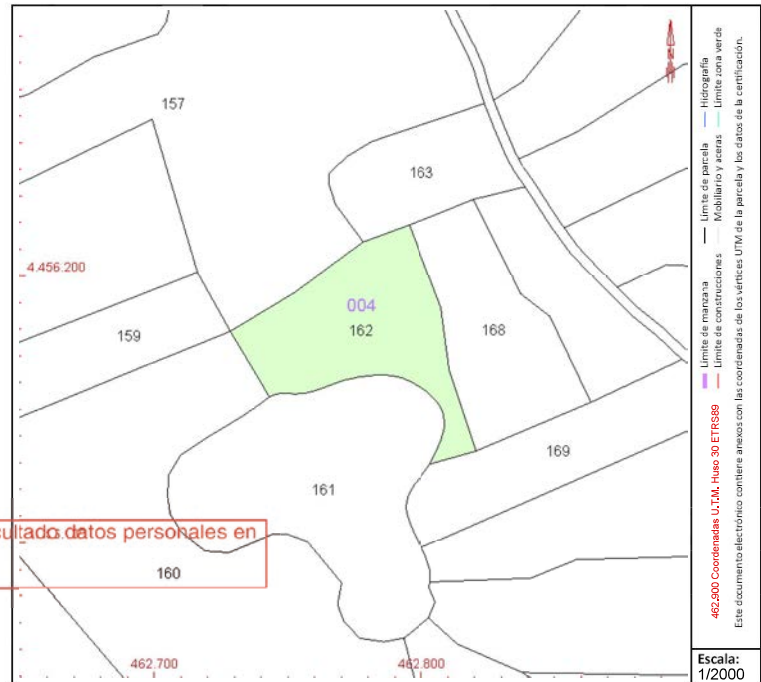
Este documento es copia original firmado. Se han ocultado datos personales en aplicación de la normativa vigente

PARCELA

Superficie gráfica: 3.507 m²

Participación del inmueble: 100,00 %

Tipo:



Este documento no es una certificación catastral, pero sus datos pueden ser verificados a través del "Acceso a datos catastrales no protegidos de la SEC"

Martes , 16 de Mayo de 2023



GOBIERNO DE ESPAÑA

MINISTERIO DE HACIENDA Y FUNCIÓN PÚBLICA

SECRETARÍA DE ESTADO DE HACIENDA

DIRECCIÓN GENERAL DEL Catastro

CONSULTA DESCRIPTIVA Y GRÁFICA DE DATOS CATASTRALES DE BIEN INMUEBLE

Referencia catastral: 28091A004001640000TK

DATOS DESCRIPTIVOS DEL INMUEBLE

Localización:

Polígono 4 Parcela 164

LAS HOYAS. MORATA DE TAJUÑA [MADRID]

Clase: RÚSTICO

Uso principal: Agrario

Superficie construida:

Año construcción:

Cultivo

Subparcela	Cultivo/aprovechamiento	Intensidad Productiva	Superficie m ²
0	O- Olivos secano	03	3.159

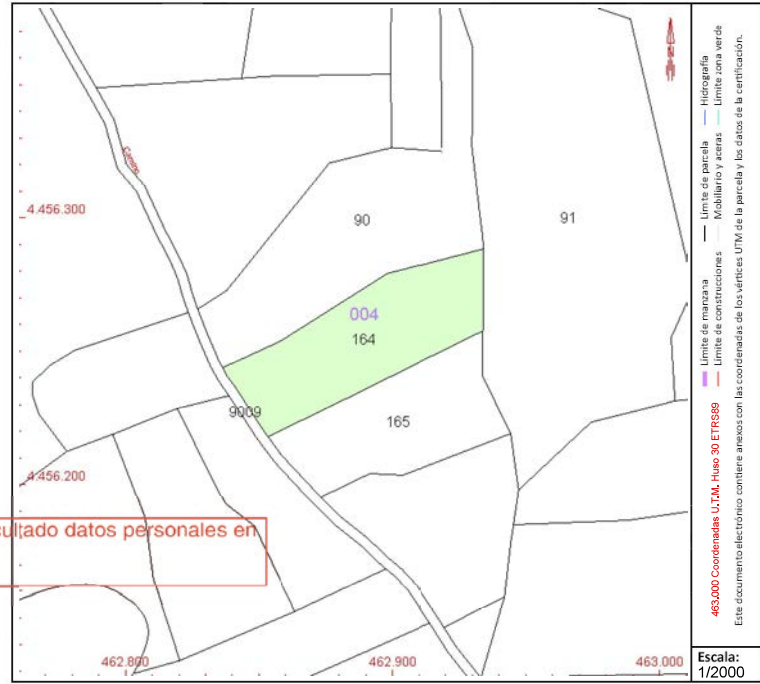
Este documento es copia original firmado. Se han ocultado datos personales en aplicación de la normativa vigente

PARCELA

Superficie gráfica: 3.159 m²

Participación del inmueble: 100,00 %

Tipo:



Este documento no es una certificación catastral, pero sus datos pueden ser verificados a través del "Acceso a datos catastrales no protegidos de la SEC"

Viernes, 14 de Abril de 2023



GOBIERNO DE ESPAÑA

MINISTERIO DE HACIENDA Y FUNCIÓN PÚBLICA

SECRETARÍA DE ESTADO DE HACIENDA

DIRECCIÓN GENERAL DEL CATASTRO

CONSULTA DESCRIPTIVA Y GRÁFICA DE DATOS CATASTRALES DE BIEN INMUEBLE

Referencia catastral: 28091A004001650000TR

DATOS DESCRIPTIVOS DEL INMUEBLE

Localización:

Polígono 4 Parcela 165
LAS HOYAS. MORATA DE TAJUÑA [MADRID]

Clase: RÚSTICO

Uso principal: Agrario

Superficie construida:

Año construcción:

Cultivo

Subparcela	Cultivo/aprovechamiento	Intensidad Productiva	Superficie m ²
0	O- Olivos secano	03	2.721

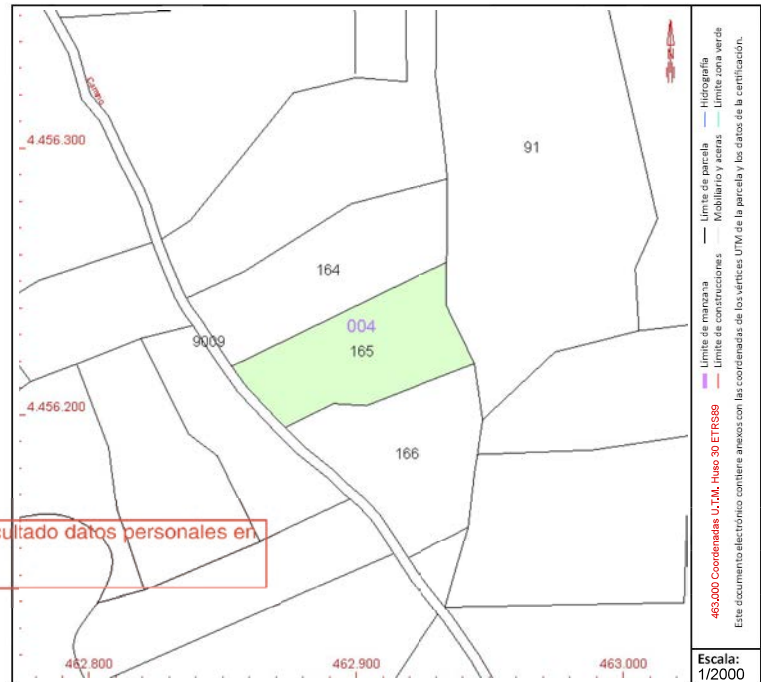
Este documento es copia original firmado. Se han ocultado datos personales en aplicación de la normativa vigente

PARCELA

Superficie gráfica: 2.721 m²

Participación del inmueble: 100,00 %

Tipo:



Este documento no es una certificación catastral, pero sus datos pueden ser verificados a través del "Acceso a datos catastrales no protegidos de la SEC"

Viernes, 14 de Abril de 2023



GOBIERNO DE ESPAÑA

MINISTERIO DE HACIENDA Y FUNCIÓN PÚBLICA

SECRETARÍA DE ESTADO DE HACIENDA

DIRECCIÓN GENERAL DEL CATASTRO

CONSULTA DESCRIPTIVA Y GRÁFICA DE DATOS CATASTRALES DE BIEN INMUEBLE

Referencia catastral: 28091A004001680000TI

DATOS DESCRIPTIVOS DEL INMUEBLE

Localización:

Polígono 4 Parcela 168
FUENTE VALLE. MORATA DE TAJUÑA [MADRID]

Clase: RÚSTICO

Uso principal: Agrario

Superficie construida:

Año construcción:

Cultivo

Subparcela	Cultivo/aprovechamiento	Intensidad Productiva	Superficie m ²
0	C- Labor o Labradío secoano	00	3.130

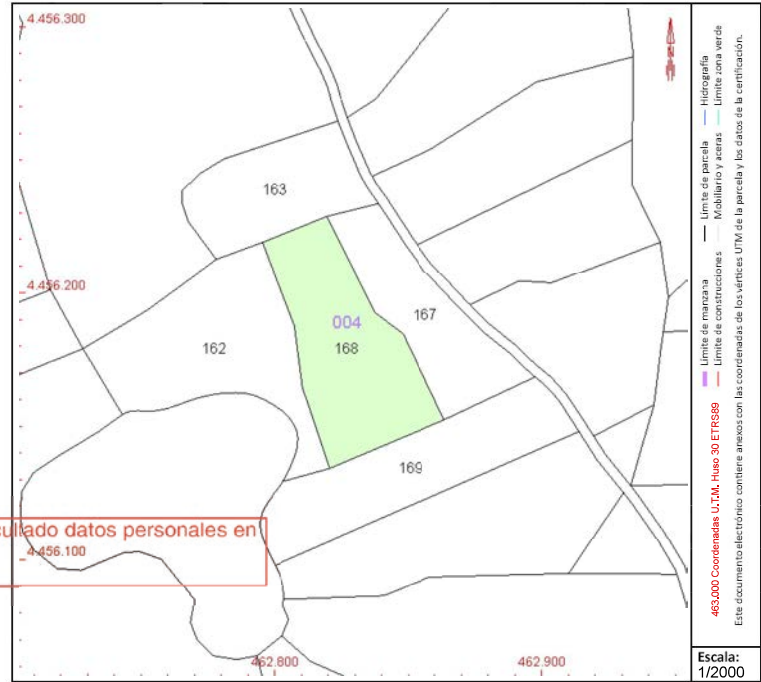
Este documento es copia original firmado. Se han ocultado datos personales en aplicación de la normativa vigente

PARCELA

Superficie gráfica: 3.130 m²

Participación del inmueble: 100,00 %

Tipo:



Este documento no es una certificación catastral, pero sus datos pueden ser verificados a través del "Acceso a datos catastrales no protegidos de la SEC"

Martes , 16 de Mayo de 2023



GOBIERNO DE ESPAÑA

MINISTERIO DE HACIENDA Y FUNCIÓN PÚBLICA

SECRETARÍA DE ESTADO DE HACIENDA

DIRECCIÓN GENERAL DEL CATASTRO

CONSULTA DESCRIPTIVA Y GRÁFICA DE DATOS CATASTRALES DE BIEN INMUEBLE

Referencia catastral: 28091A004090010000TX

DATOS DESCRIPTIVOS DEL INMUEBLE

Localización:

Polígono 4 Parcela 9001
CAMINO. MORATA DE TAJUÑA [MADRID]

Clase: RÚSTICO

Uso principal: Agrario

Superficie construida:

Año construcción:

Cultivo

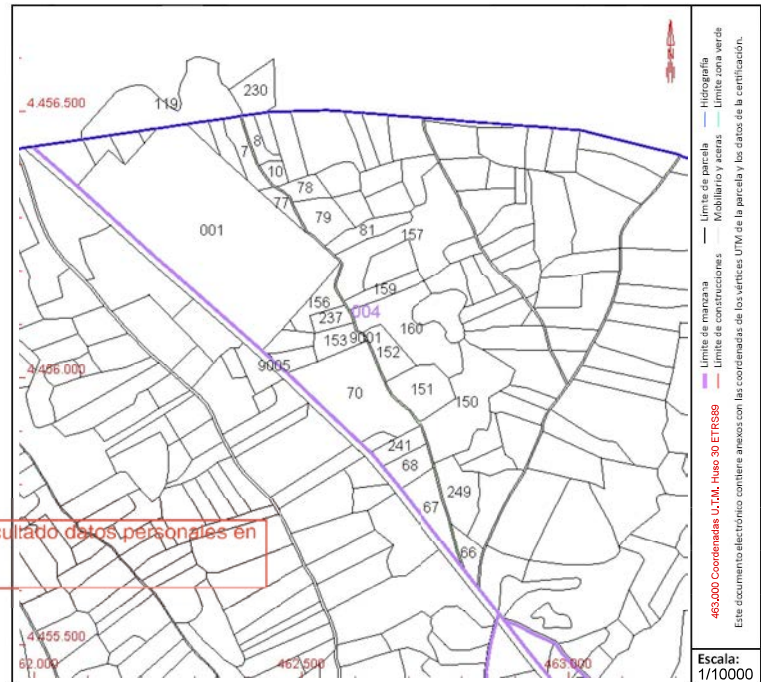
Subparcela	Cultivo/aprovechamiento	Intensidad Productiva	Superficie m ²
0	VT Vía de comunicación de dominio público	00	3.342

PARCELA

Superficie gráfica: 3.343 m²

Participación del inmueble: 100,00 %

Tipo:



Este documento no es una certificación catastral, pero sus datos pueden ser verificados a través del "Acceso a datos catastrales no protegidos de la SEC"

Viernes, 14 de Abril de 2023



GOBIERNO DE ESPAÑA

MINISTERIO DE HACIENDA Y FUNCIÓN PÚBLICA

SECRETARÍA DE ESTADO DE HACIENDA

DIRECCIÓN GENERAL DEL CATASTRO

CONSULTA DESCRIPTIVA Y GRÁFICA DE DATOS CATASTRALES DE BIEN INMUEBLE

Referencia catastral: 28091A004090080000TH

DATOS DESCRIPTIVOS DEL INMUEBLE

Localización:

Polígono 4 Parcela 9008
CNO DEL VALLE. MORATA DE TAJUÑA [MADRID]

Clase: RÚSTICO

Uso principal: Agrario

Superficie construida:

Año construcción:

Cultivo

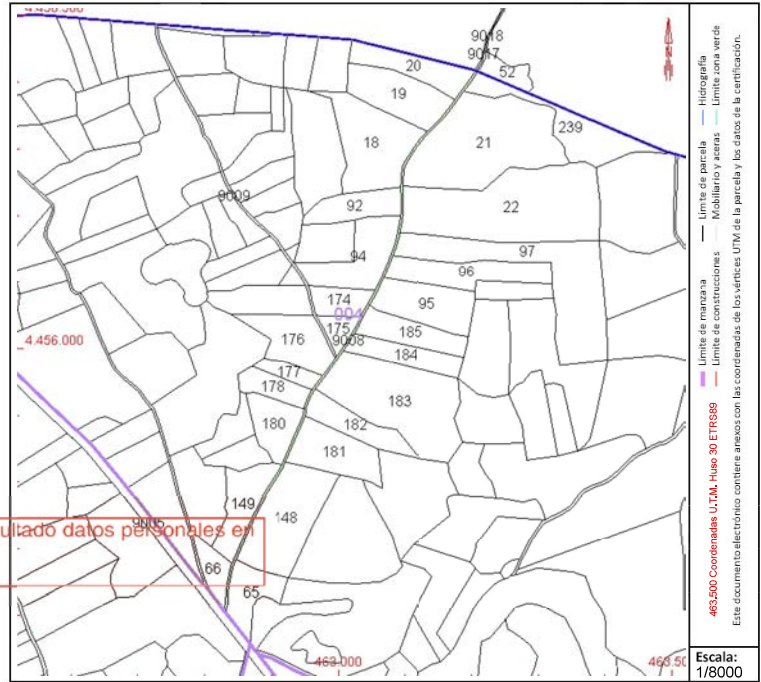
Subparcela	Cultivo/aprovechamiento	Intensidad Productiva	Superficie m ²
0	VT Vía de comunicación de dominio público	00	3.035

PARCELA

Superficie gráfica: 3.036 m²

Participación del inmueble: 100,00 %

Tipo:



Este documento no es una certificación catastral, pero sus datos pueden ser verificados a través del "Acceso a datos catastrales no protegidos de la SEC"

Viernes , 14 de Abril de 2023



GOBIERNO DE ESPAÑA

MINISTERIO DE HACIENDA Y FUNCIÓN PÚBLICA

SECRETARÍA DE ESTADO DE HACIENDA

DIRECCIÓN GENERAL DEL CATASTRO

CONSULTA DESCRIPTIVA Y GRÁFICA DE DATOS CATASTRALES DE BIEN INMUEBLE

Referencia catastral: 28091A004090090000TW

DATOS DESCRIPTIVOS DEL INMUEBLE

Localización:

Polígono 4 Parcela 9009
CAMINO. MORATA DE TAJUÑA [MADRID]

Clase: RÚSTICO

Uso principal: Agrario

Superficie construida:

Año construcción:

Cultivo

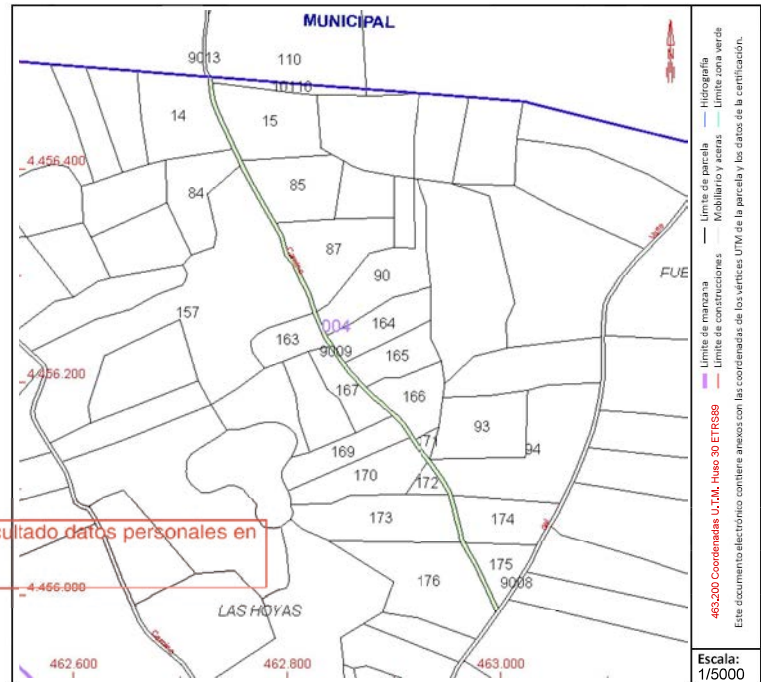
Subparcela	Cultivo/aprovechamiento	Intensidad Productiva	Superficie m ²
0	VT Vía de comunicación de dominio público	00	2.131

PARCELA

Superficie gráfica: 2.131 m²

Participación del inmueble: 100,00 %

Tipo:



Este documento no es una certificación catastral, pero sus datos pueden ser verificados a través del "Acceso a datos catastrales no protegidos de la SEC"

Viernes, 14 de Abril de 2023



GOBIERNO DE ESPAÑA

MINISTERIO DE HACIENDA Y FUNCIÓN PÚBLICA

SECRETARÍA DE ESTADO DE HACIENDA

DIRECCIÓN GENERAL DEL CATASTRO

CONSULTA DESCRIPTIVA Y GRÁFICA DE DATOS CATASTRALES DE BIEN INMUEBLE

Referencia catastral: 28091A019000390000TR

DATOS DESCRIPTIVOS DEL INMUEBLE

Localización:

Polígono 19 Parcela 39
LA RADIONDA. MORATA DE TAJUÑA [MADRID]

Clase: RÚSTICO

Uso principal: Agrario

Superficie construida:

Año construcción:

Cultivo

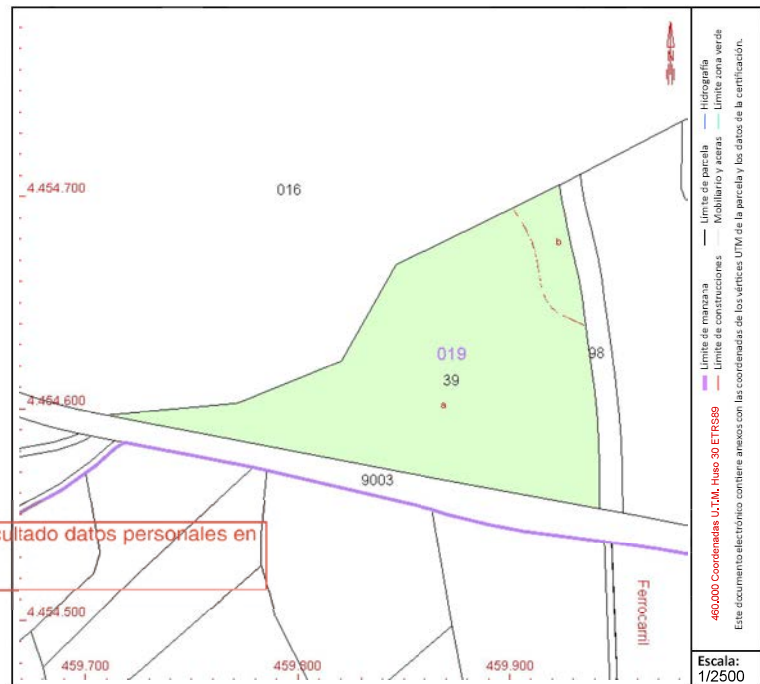
Subparcela	Cultivo/aprovechamiento	Intensidad Productiva	Superficie m ²
a	O- Olivos secano	03	14.025
b	E- Pastos	00	1.074

PARCELA

Superficie gráfica: 15.099 m²

Participación del inmueble: 100,00 %

Tipo:



Este documento es copia original firmado. Se han ocultado datos personales en aplicación de la normativa vigente

Este documento no es una certificación catastral, pero sus datos pueden ser verificados a través del "Acceso a datos catastrales no protegidos de la SEC"

Viernes, 14 de Abril de 2023



GOBIERNO DE ESPAÑA

MINISTERIO DE HACIENDA Y FUNCIÓN PÚBLICA

SECRETARÍA DE ESTADO DE HACIENDA

DIRECCIÓN GENERAL DEL CATASTRO

CONSULTA DESCRIPTIVA Y GRÁFICA DE DATOS CATASTRALES DE BIEN INMUEBLE

Referencia catastral: 28091A019000520000TZ

DATOS DESCRIPTIVOS DEL INMUEBLE

Localización:

Polígono 19 Parcela 52
CASILLA. MORATA DE TAJUÑA [MADRID]

Clase: RÚSTICO

Uso principal: Agrario

Superficie construida:

Año construcción:

Cultivo

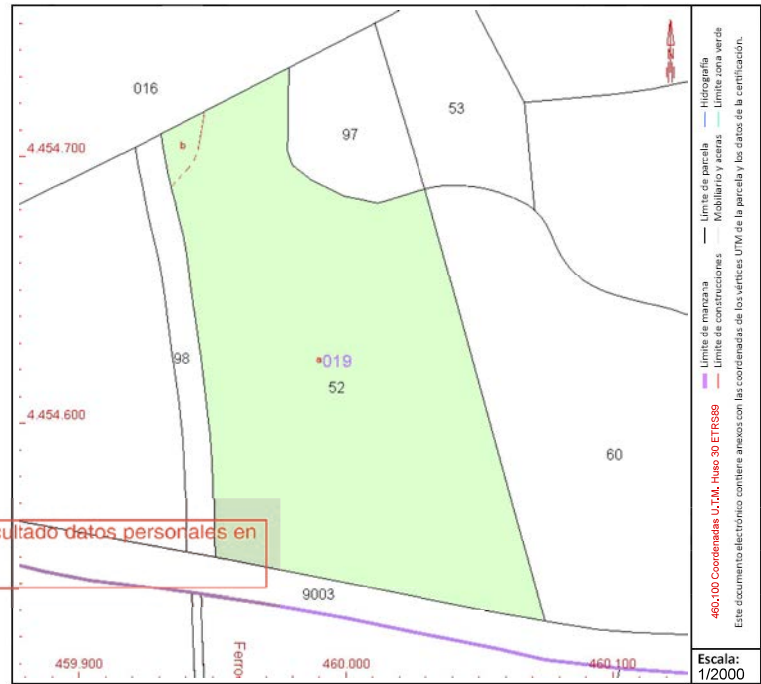
Subparcela	Cultivo/aprovechamiento	Intensidad Productiva	Superficie m ²
a	O- Olivos secano	03	16,925
b	E- Pastos	00	248

PARCELA

Superficie gráfica: 17.172 m²

Participación del inmueble: 100,00 %

Tipo:



Este documento no es una certificación catastral, pero sus datos pueden ser verificados a través del "Acceso a datos catastrales no protegidos de la SEC"

Viernes, 14 de Abril de 2023



GOBIERNO DE ESPAÑA

MINISTERIO DE HACIENDA Y FUNCIÓN PÚBLICA

SECRETARÍA DE ESTADO DE HACIENDA

DIRECCIÓN GENERAL DEL CATASTRO

CONSULTA DESCRIPTIVA Y GRÁFICA DE DATOS CATASTRALES DE BIEN INMUEBLE

Referencia catastral: 28091A019000530000TU

DATOS DESCRIPTIVOS DEL INMUEBLE

Localización:

Polígono 19 Parcela 53
CASILLA. MORATA DE TAJUÑA [MADRID]

Clase: RÚSTICO

Uso principal: Agrario

Superficie construida:

Año construcción:

Cultivo

Subparcela	Cultivo/aprovechamiento	Intensidad Productiva	Superficie m ²
0	O- Olivos secano	03	3.081

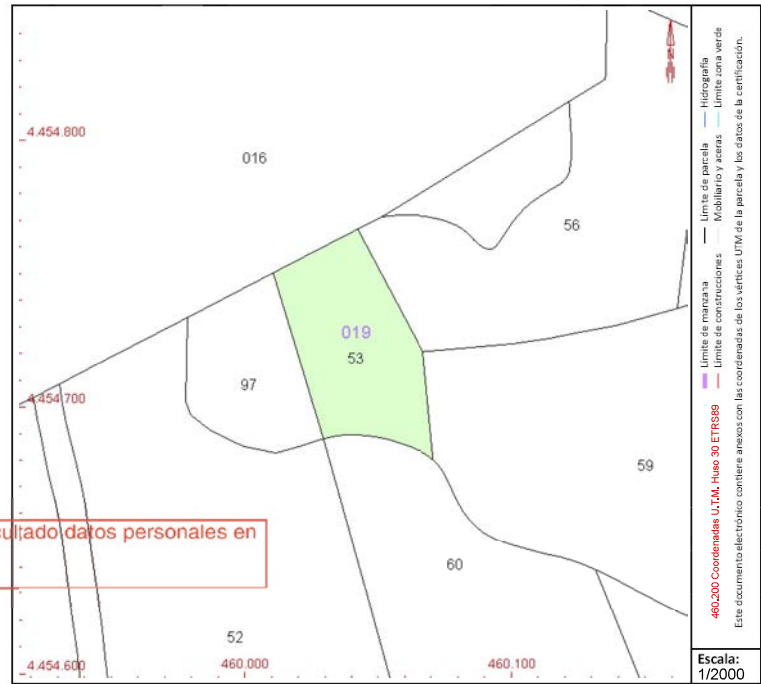
Este documento es copia original firmado. Se han ocultado datos personales en aplicación de la normativa vigente

PARCELA

Superficie gráfica: 3.081 m²

Participación del inmueble: 100,00 %

Tipo:



Este documento no es una certificación catastral, pero sus datos pueden ser verificados a través del "Acceso a datos catastrales no protegidos de la SEC"

Martes , 16 de Mayo de 2023



GOBIERNO DE ESPAÑA

MINISTERIO DE HACIENDA Y FUNCIÓN PÚBLICA

SECRETARÍA DE ESTADO DE HACIENDA

DIRECCIÓN GENERAL DEL CATASTRO

CONSULTA DESCRIPTIVA Y GRÁFICA DE DATOS CATASTRALES DE BIEN INMUEBLE

Referencia catastral: 28091A019000540000TH

DATOS DESCRIPTIVOS DEL INMUEBLE

Localización:

Polígono 19 Parcela 54
CASILLA. MORATA DE TAJUÑA [MADRID]

Clase: RÚSTICO

Uso principal: Agrario

Superficie construida:

Año construcción:

Cultivo

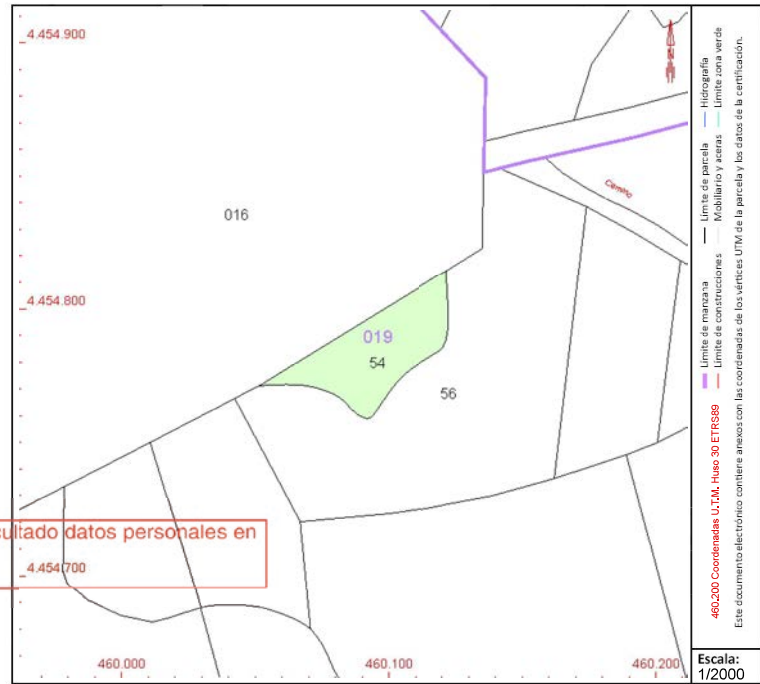
Subparcela	Cultivo/aprovechamiento	Intensidad Productiva	Superficie m ²
0	E- Pastos	00	1.539

PARCELA

Superficie gráfica: 1.539 m²

Participación del inmueble: 100,00 %

Tipo:



Este documento es copia original firmado. Se han ocultado datos personales en aplicación de la normativa vigente

Este documento no es una certificación catastral, pero sus datos pueden ser verificados a través del "Acceso a datos catastrales no protegidos de la SEC"

Martes , 16 de Mayo de 2023



GOBIERNO DE ESPAÑA

MINISTERIO DE HACIENDA Y FUNCIÓN PÚBLICA

SECRETARÍA DE ESTADO DE HACIENDA

DIRECCIÓN GENERAL DEL CATASTRO

CONSULTA DESCRIPTIVA Y GRÁFICA DE DATOS CATASTRALES DE BIEN INMUEBLE

Referencia catastral: 28091A019000560000TA

DATOS DESCRIPTIVOS DEL INMUEBLE

Localización:

Polígono 19 Parcela 56
CASILLA. MORATA DE TAJUÑA [MADRID]

Clase: RÚSTICO

Uso principal: Agrario

Superficie construida:

Año construcción:

Cultivo

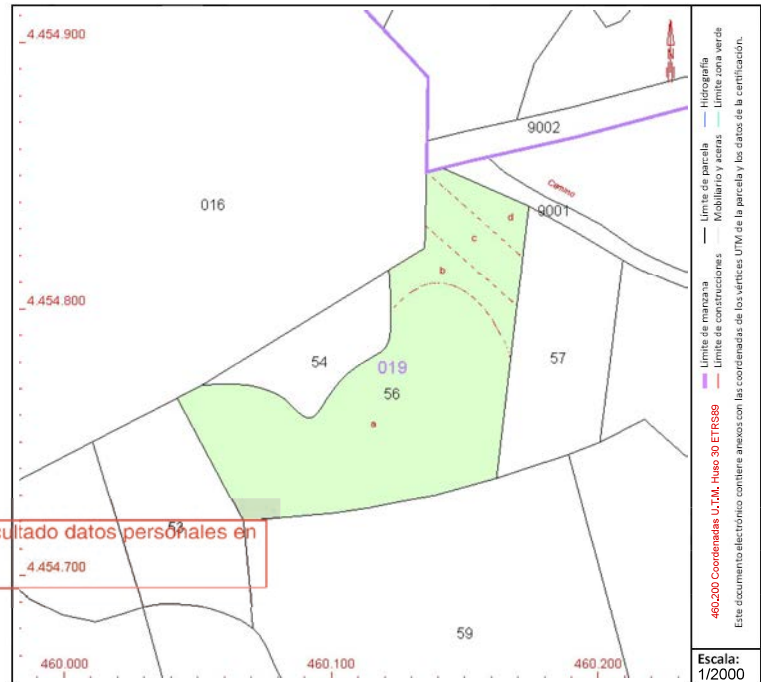
Subparcela	Cultivo/aprovechamiento	Intensidad Productiva	Superficie m ²
a	O- Olivos secoano	03	6,391
b	E- Pastos	00	690
c	E- Pastos	00	718
d	O- Olivos secoano	03	450

PARCELA

Superficie gráfica: 8.249 m²

Participación del inmueble: 100,00 %

Tipo:



Este documento no es una certificación catastral, pero sus datos pueden ser verificados a través del "Acceso a datos catastrales no protegidos de la SEC"

Viernes , 14 de Abril de 2023



GOBIERNO DE ESPAÑA

MINISTERIO DE HACIENDA Y FUNCIÓN PÚBLICA

SECRETARÍA DE ESTADO DE HACIENDA

DIRECCIÓN GENERAL DEL CATASTRO

CONSULTA DESCRIPTIVA Y GRÁFICA DE DATOS CATASTRALES DE BIEN INMUEBLE

Referencia catastral: 28091A019000570000TB

DATOS DESCRIPTIVOS DEL INMUEBLE

Localización:

Polígono 19 Parcela 57
CASILLA. MORATA DE TAJUÑA [MADRID]

Clase: RÚSTICO

Uso principal: Agrario

Superficie construida:

Año construcción:

Cultivo

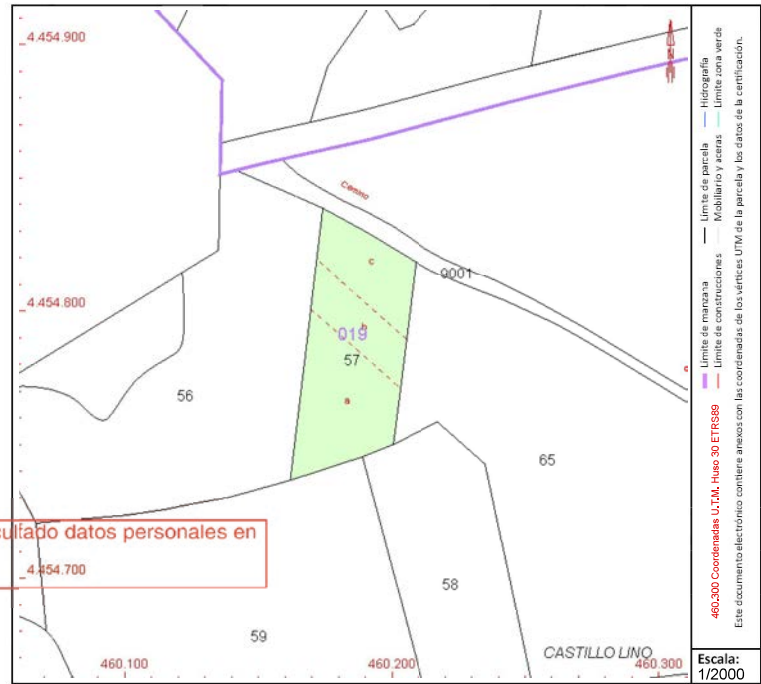
Subparcela	Cultivo/aprovechamiento	Intensidad Productiva	Superficie m ²
a	O- Olivos secoano	03	1,587
b	E- Pastos	00	686
c	O- Olivos secoano	03	910

PARCELA

Superficie gráfica: 3.183 m²

Participación del inmueble: 100,00 %

Tipo:



Este documento no es una certificación catastral, pero sus datos pueden ser verificados a través del "Acceso a datos catastrales no protegidos de la SEC"

Viernes, 14 de Abril de 2023



GOBIERNO DE ESPAÑA

MINISTERIO DE HACIENDA Y FUNCIÓN PÚBLICA

SECRETARÍA DE ESTADO DE HACIENDA

DIRECCIÓN GENERAL DEL CATASTRO

CONSULTA DESCRIPTIVA Y GRÁFICA DE DATOS CATASTRALES DE BIEN INMUEBLE

Referencia catastral: 28091A019000580000TY

DATOS DESCRIPTIVOS DEL INMUEBLE

Localización:

Polígono 19 Parcela 58
CASILLA. MORATA DE TAJUÑA [MADRID]

Clase: RÚSTICO

Uso principal: Agrario

Superficie construida:

Año construcción:

Cultivo

Subparcela	Cultivo/aprovechamiento	Intensidad Productiva	Superficie m ²
0	O- Olivos secano	03	4.320

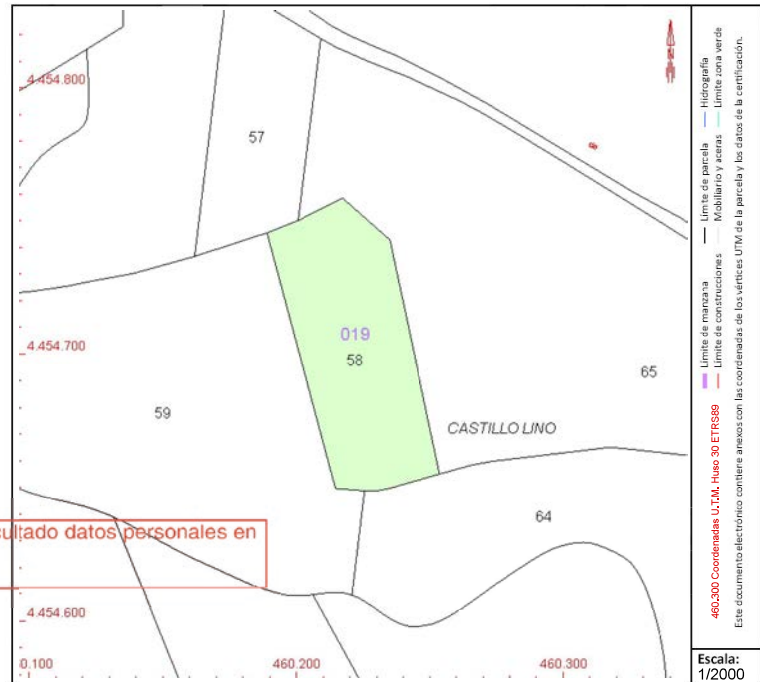
Este documento es copia original firmado. Se han ocultado datos personales en aplicación de la normativa vigente

PARCELA

Superficie gráfica: 4.320 m²

Participación del inmueble: 100,00 %

Tipo:



Este documento no es una certificación catastral, pero sus datos pueden ser verificados a través del "Acceso a datos catastrales no protegidos de la SEC"

Martes, 16 de Mayo de 2023



GOBIERNO DE ESPAÑA

MINISTERIO DE HACIENDA Y FUNCIÓN PÚBLICA

SECRETARÍA DE ESTADO DE HACIENDA

DIRECCIÓN GENERAL DEL CATASTRO

CONSULTA DESCRIPTIVA Y GRÁFICA DE DATOS CATASTRALES DE BIEN INMUEBLE

Referencia catastral: 28091A019000590000TG

DATOS DESCRIPTIVOS DEL INMUEBLE

Localización:

Polígono 19 Parcela 59
CASILLA. MORATA DE TAJUÑA [MADRID]

Clase: RÚSTICO

Uso principal: Agrario

Superficie construida:

Año construcción:

Cultivo

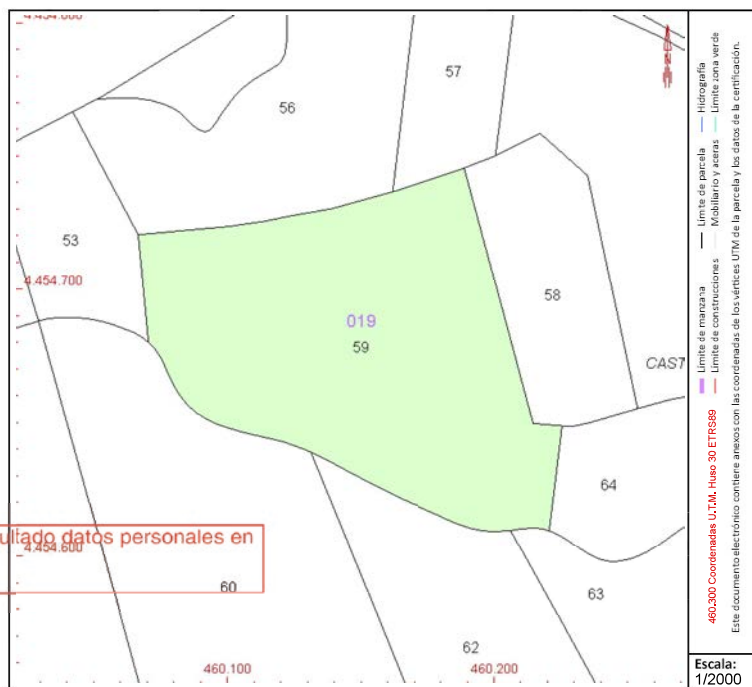
Subparcela	Cultivo/aprovechamiento	Intensidad Productiva	Superficie m ²
0	AM Almendro seco	00	13,485

PARCELA

Superficie gráfica: 13,485 m²

Participación del inmueble: 100,00 %

Tipo:



Este documento no es una certificación catastral, pero sus datos pueden ser verificados a través del "Acceso a datos catastrales no protegidos de la SEC"

Viernes, 14 de Abril de 2023



GOBIERNO DE ESPAÑA

MINISTERIO DE HACIENDA Y FUNCIÓN PÚBLICA

SECRETARÍA DE ESTADO DE HACIENDA

DIRECCIÓN GENERAL DEL CATASTRO

CONSULTA DESCRIPTIVA Y GRÁFICA DE DATOS CATASTRALES DE BIEN INMUEBLE

Referencia catastral: 28091A019000600000TB

DATOS DESCRIPTIVOS DEL INMUEBLE

Localización:

Polígono 19 Parcela 60
CASILLA. MORATA DE TAJUÑA [MADRID]

Clase: RÚSTICO

Uso principal: Agrario

Superficie construida:

Año construcción:

Cultivo

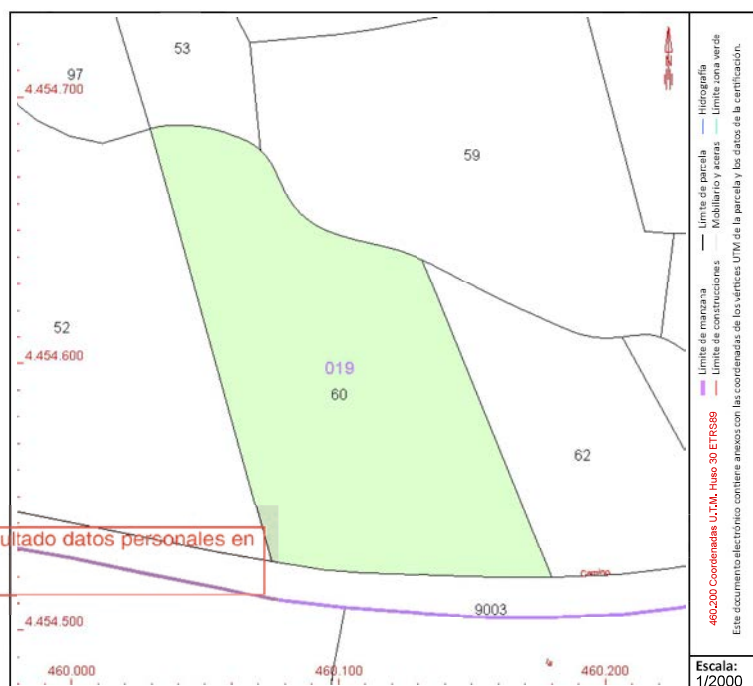
Subparcela	Cultivo/aprovechamiento	Intensidad Productiva	Superficie m²
0	O- Olivos secano	03	13,681

PARCELA

Superficie gráfica: 13,681 m²

Participación del inmueble: 100,00 %

Tipo:



Este documento no es una certificación catastral, pero sus datos pueden ser verificados a través del "Acceso a datos catastrales no protegidos de la SEC"

Viernes, 14 de Abril de 2023



GOBIERNO DE ESPAÑA

MINISTERIO DE HACIENDA Y FUNCIÓN PÚBLICA

SECRETARÍA DE ESTADO DE HACIENDA

DIRECCIÓN GENERAL DEL CATASTRO

CONSULTA DESCRIPTIVA Y GRÁFICA DE DATOS CATASTRALES DE BIEN INMUEBLE

Referencia catastral: 28091A019000640000TP

DATOS DESCRIPTIVOS DEL INMUEBLE

Localización:

Polígono 19 Parcela 64
CARRILLO. MORATA DE TAJUÑA [MADRID]

Clase: RÚSTICO

Uso principal: Agrario

Superficie construida:

Año construcción:

Cultivo

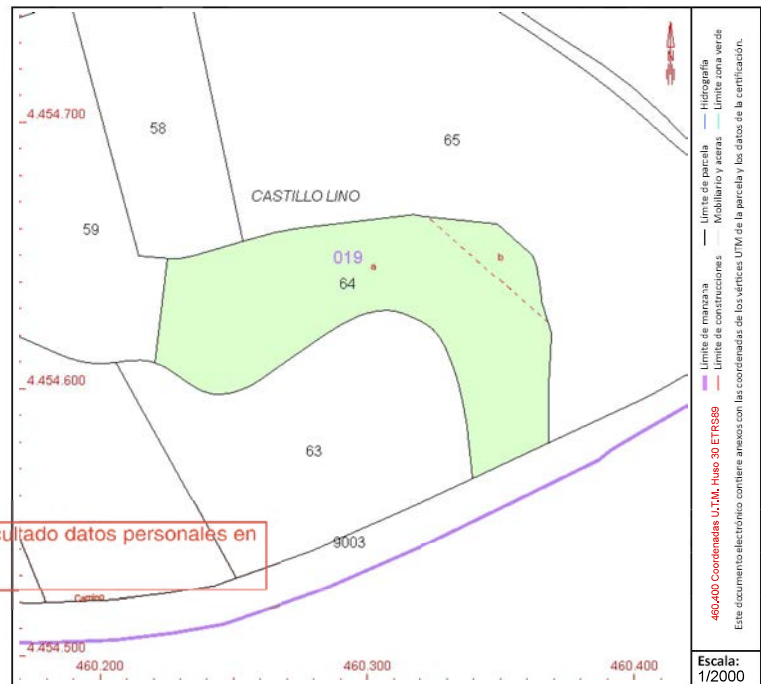
Subparcela	Cultivo/aprovechamiento	Intensidad Productiva	Superficie m ²
a	O- Olivos secano	03	7,136
b	E- Pastos	00	594

PARCELA

Superficie gráfica: 7.730 m²

Participación del inmueble: 100,00 %

Tipo:



Este documento es copia original firmado. Se han ocultado datos personales en aplicación de la normativa vigente

Este documento no es una certificación catastral, pero sus datos pueden ser verificados a través del "Acceso a datos catastrales no protegidos de la SEC"

Viernes, 14 de Abril de 2023



GOBIERNO DE ESPAÑA

MINISTERIO DE HACIENDA Y FUNCIÓN PÚBLICA

SECRETARÍA DE ESTADO DE HACIENDA

DIRECCIÓN GENERAL DEL CATASTRO

CONSULTA DESCRIPTIVA Y GRÁFICA DE DATOS CATASTRALES DE BIEN INMUEBLE

Referencia catastral: 28091A019000650000TL

DATOS DESCRIPTIVOS DEL INMUEBLE

Localización:

Polígono 19 Parcela 65
CARRILLO. MORATA DE TAJUÑA [MADRID]

Clase: RÚSTICO

Uso principal: Agrario

Superficie construida:

Año construcción:

Cultivo

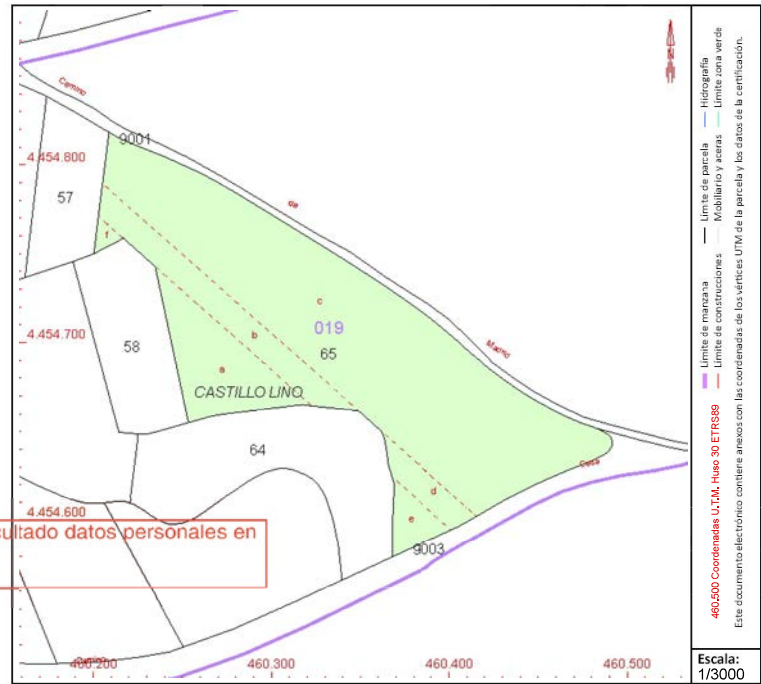
Subparcela	Cultivo/aprovechamiento	Intensidad Productiva	Superficie m ²
a	O- Olivos secoano	03	3.011
b	E- Pastos	00	2.683
c	O- Olivos secoano	03	17.361
d	E- Pastos	00	885
e	O- Olivos secoano	03	724
f	O- Olivos secoano	03	162

PARCELA

Superficie gráfica: 24.825 m²

Participación del inmueble: 100,00 %

Tipo:



Este documento es copia original firmado. Se han ocultado datos personales en aplicación de la normativa vigente

Este documento no es una certificación catastral, pero sus datos pueden ser verificados a través del "Acceso a datos catastrales no protegidos de la SEC"

Viernes, 14 de Abril de 2023



GOBIERNO DE ESPAÑA

MINISTERIO DE HACIENDA Y FUNCIÓN PÚBLICA

SECRETARÍA DE ESTADO DE HACIENDA

DIRECCIÓN GENERAL DEL CATASTRO

CONSULTA DESCRIPTIVA Y GRÁFICA DE DATOS CATASTRALES DE BIEN INMUEBLE

Referencia catastral: 28091A019000980000TT

DATOS DESCRIPTIVOS DEL INMUEBLE

Localización:

Polígono 19 Parcela 98
CARRILLO. MORATA DE TAJUÑA [MADRID]

Clase: RÚSTICO

Uso principal: Agrario

Superficie construida:

Año construcción:

Cultivo

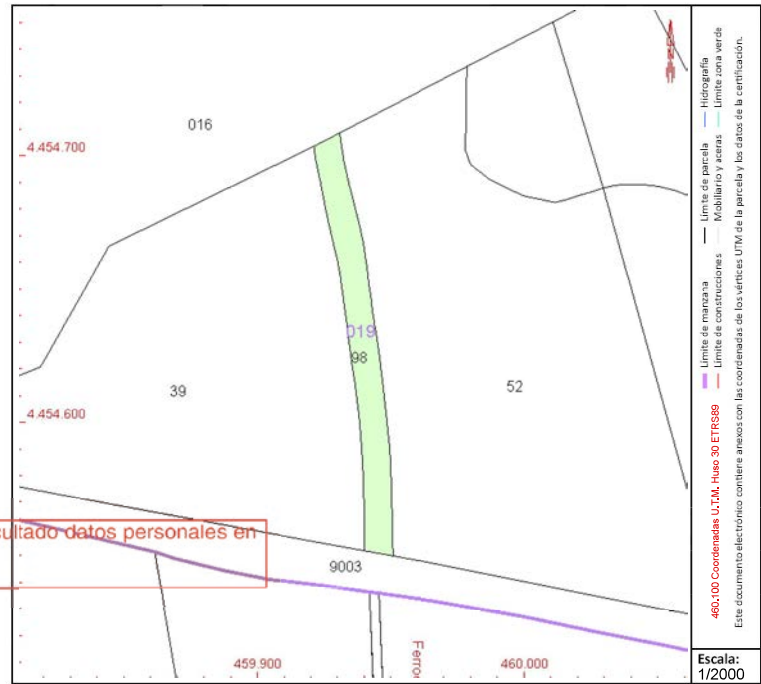
Subparcela	Cultivo/aprovechamiento	Intensidad Productiva	Superficie m ²
0	I-Improductivo	00	1.637

PARCELA

Superficie gráfica: 1.637 m²

Participación del inmueble: 100,00 %

Tipo:



Este documento no es una certificación catastral, pero sus datos pueden ser verificados a través del "Acceso a datos catastrales no protegidos de la SEC"

Viernes, 14 de Abril de 2023

CONSULTA DESCRIPTIVA Y GRÁFICA DE DATOS CATASTRALES DE BIEN INMUEBLE

Referencia catastral: 28091A019001080000TJ

DATOS DESCRIPTIVOS DEL INMUEBLE

Localización:
Polígono 19 Parcela 108
CANTERAS. MORATA DE TAJUÑA [MADRID]

Clase: RÚSTICO
Uso principal: Agrario
Superficie construida: 130.535 m²
Año construcción: 1970

Construcción

Destino	Escalera / Planta / Puerta	Superficie m ²
AGRARIO	/00/01	130,535

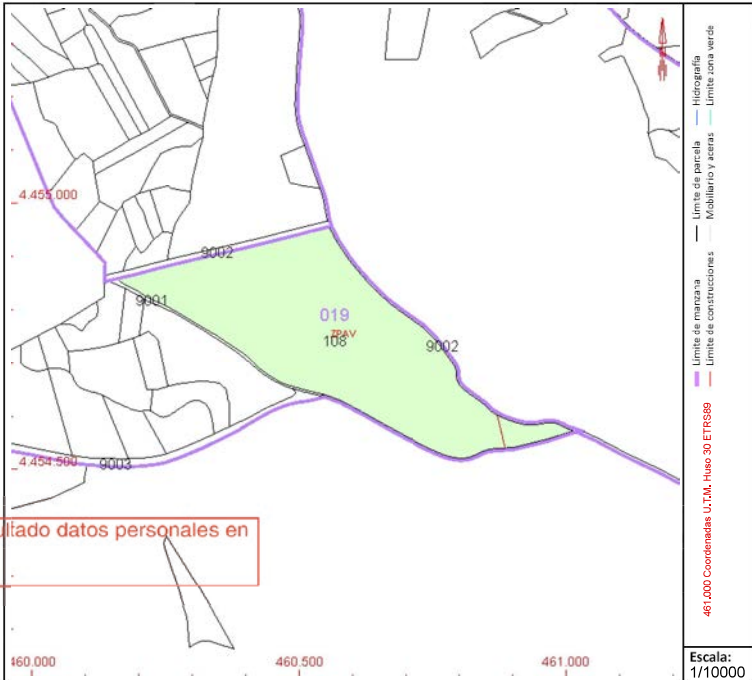
Cultivo

Subparcela	Cultivo/aprovechamiento	Intensidad Productiva	Superficie m ²
0	MB Monte bajo	00	4,290

Este documento es copia original firmado. Se han ocultado datos personales en aplicación de la normativa vigente

PARCELA

Superficie gráfica: 134.824 m²
Participación del inmueble: 100,00 %
Tipo: Parcela construida sin división horizontal



Este documento no es una certificación catastral, pero sus datos pueden ser verificados a través del "Acceso a datos catastrales no protegidos de la SEC"



GOBIERNO DE ESPAÑA

MINISTERIO DE HACIENDA Y FUNCIÓN PÚBLICA

SECRETARÍA DE ESTADO DE HACIENDA

DIRECCIÓN GENERAL DEL CATASTRO

CONSULTA DESCRIPTIVA Y GRÁFICA DE DATOS CATASTRALES DE BIEN INMUEBLE

Referencia catastral: 28091A025000110000TS

DATOS DESCRIPTIVOS DEL INMUEBLE

Localización:

Polígono 25 Parcela 11
CASA NAVARES. MORATA DE TAJUÑA [MADRID]

Clase: RÚSTICO

Uso principal: Agrario

Superficie construida:

Año construcción:

Cultivo

Subparcela	Cultivo/aprovechamiento	Intensidad Productiva	Superficie m ²
0	O- Olivos secano	03	3.584

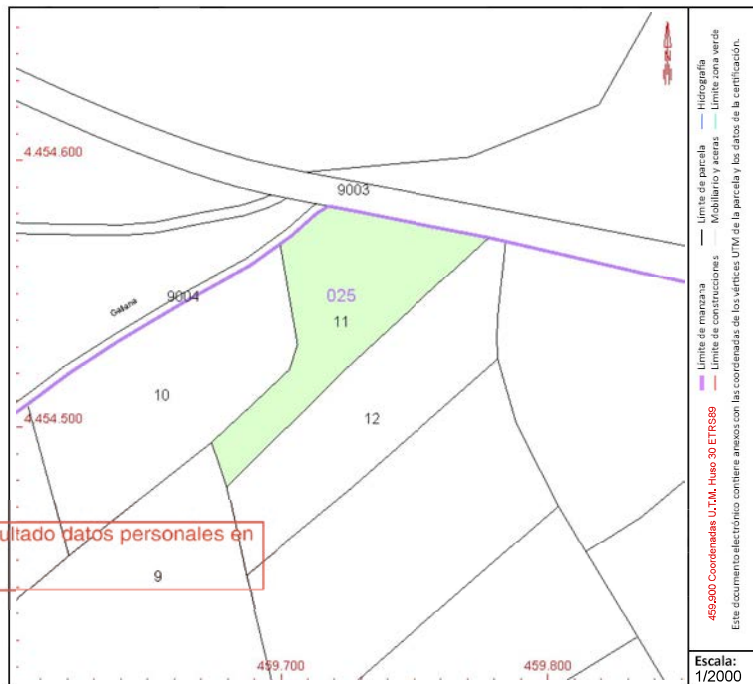
Este documento es copia original firmado. Se han ocultado datos personales en aplicación de la normativa vigente

PARCELA

Superficie gráfica: 3.584 m²

Participación del inmueble: 100,00 %

Tipo:



Este documento no es una certificación catastral, pero sus datos pueden ser verificados a través del "Acceso a datos catastrales no protegidos de la SEC"



GOBIERNO DE ESPAÑA

MINISTERIO DE HACIENDA Y FUNCIÓN PÚBLICA

SECRETARÍA DE ESTADO DE HACIENDA

DIRECCIÓN GENERAL DEL CATASTRO

CONSULTA DESCRIPTIVA Y GRÁFICA DE DATOS CATASTRALES DE BIEN INMUEBLE

Referencia catastral: 28091A025000120000TZ

DATOS DESCRIPTIVOS DEL INMUEBLE

Localización:

Polígono 25 Parcela 12
CASA NAVARES. MORATA DE TAJUÑA [MADRID]

Clase: RÚSTICO

Uso principal: Agrario

Superficie construida:

Año construcción:

Cultivo

Subparcela	Cultivo/aprovechamiento	Intensidad Productiva	Superficie m ²
0	E- Pastos	00	4.501

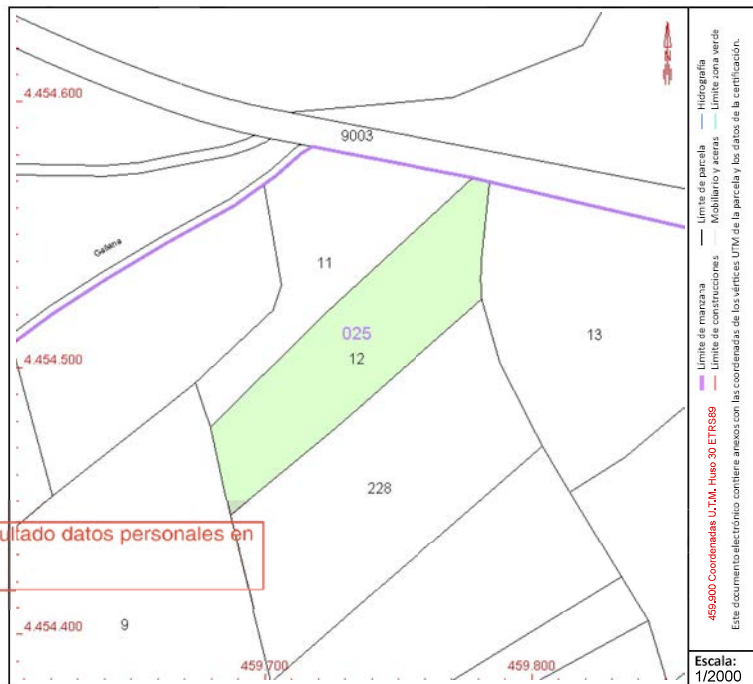
Este documento es copia original firmado. Se han ocultado datos personales en aplicación de la normativa vigente

PARCELA

Superficie gráfica: 4.501 m²

Participación del inmueble: 100,00 %

Tipo:



Este documento no es una certificación catastral, pero sus datos pueden ser verificados a través del "Acceso a datos catastrales no protegidos de la SEC"



GOBIERNO DE ESPAÑA

MINISTERIO DE HACIENDA Y FUNCIÓN PÚBLICA

SECRETARÍA DE ESTADO DE HACIENDA

DIRECCIÓN GENERAL DEL CATASTRO

CONSULTA DESCRIPTIVA Y GRÁFICA DE DATOS CATASTRALES DE BIEN INMUEBLE

Referencia catastral: 28091A025000130000TU

DATOS DESCRIPTIVOS DEL INMUEBLE

Localización:

Polígono 25 Parcela 13
CASA NAVARES. MORATA DE TAJUÑA [MADRID]

Clase: RÚSTICO

Uso principal: Agrario

Superficie construida:

Año construcción:

Cultivo

Subparcela	Cultivo/aprovechamiento	Intensidad Productiva	Superficie m ²
0	O- Olivos secano	03	7.105

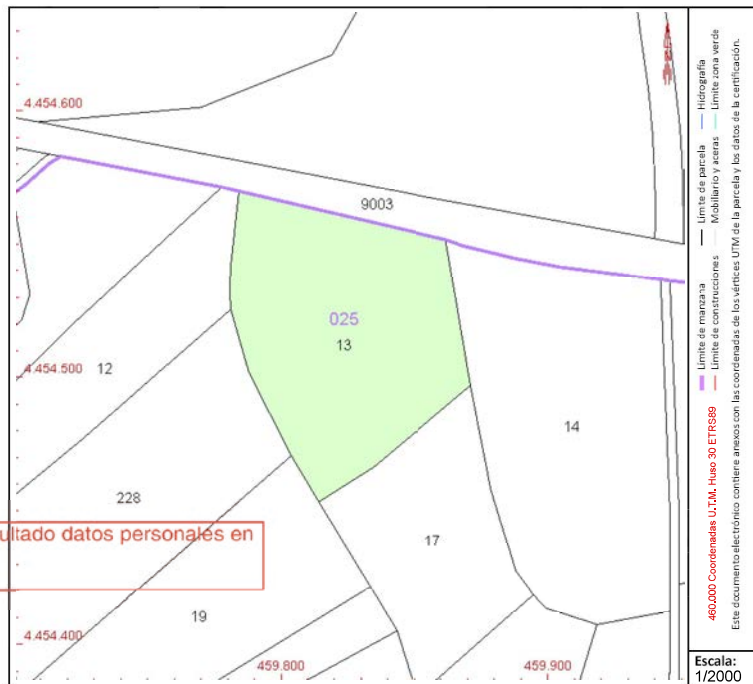
Este documento es copia original firmado. Se han ocultado datos personales en aplicación de la normativa vigente

PARCELA

Superficie gráfica: 7.105 m²

Participación del inmueble: 100,00 %

Tipo:



Este documento no es una certificación catastral, pero sus datos pueden ser verificados a través del "Acceso a datos catastrales no protegidos de la SEC"

Viernes, 14 de Abril de 2023



GOBIERNO DE ESPAÑA

MINISTERIO DE HACIENDA Y FUNCIÓN PÚBLICA

SECRETARÍA DE ESTADO DE HACIENDA

DIRECCIÓN GENERAL DEL CATASTRO

CONSULTA DESCRIPTIVA Y GRÁFICA DE DATOS CATASTRALES DE BIEN INMUEBLE

Referencia catastral: 28091A025000140000TH

DATOS DESCRIPTIVOS DEL INMUEBLE

Localización:

Polígono 25 Parcela 14
CASA NAVARES. MORATA DE TAJUÑA [MADRID]

Clase: RÚSTICO

Uso principal: Agrario

Superficie construida:

Año construcción:

Cultivo

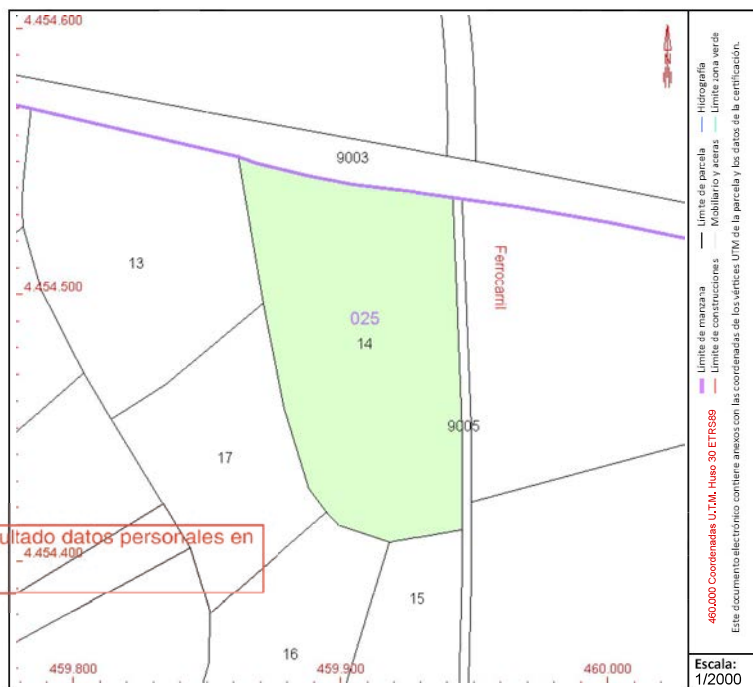
Subparcela	Cultivo/aprovechamiento	Intensidad Productiva	Superficie m ²
0	O- Olivos secano	03	8,951

PARCELA

Superficie gráfica: 8.951 m²

Participación del inmueble: 100,00 %

Tipo:



Este documento no es una certificación catastral, pero sus datos pueden ser verificados a través del "Acceso a datos catastrales no protegidos de la SEC"

Viernes, 14 de Abril de 2023



GOBIERNO DE ESPAÑA

MINISTERIO DE HACIENDA Y FUNCIÓN PÚBLICA

SECRETARÍA DE ESTADO DE HACIENDA

DIRECCIÓN GENERAL DEL CATASTRO

CONSULTA DESCRIPTIVA Y GRÁFICA DE DATOS CATASTRALES DE BIEN INMUEBLE

Referencia catastral: 28091A025000190000TG

DATOS DESCRIPTIVOS DEL INMUEBLE

Localización:

Polígono 25 Parcela 19
CASA NAVARES. MORATA DE TAJUÑA [MADRID]

Clase: RÚSTICO

Uso principal: Agrario

Superficie construida:

Año construcción:

Cultivo

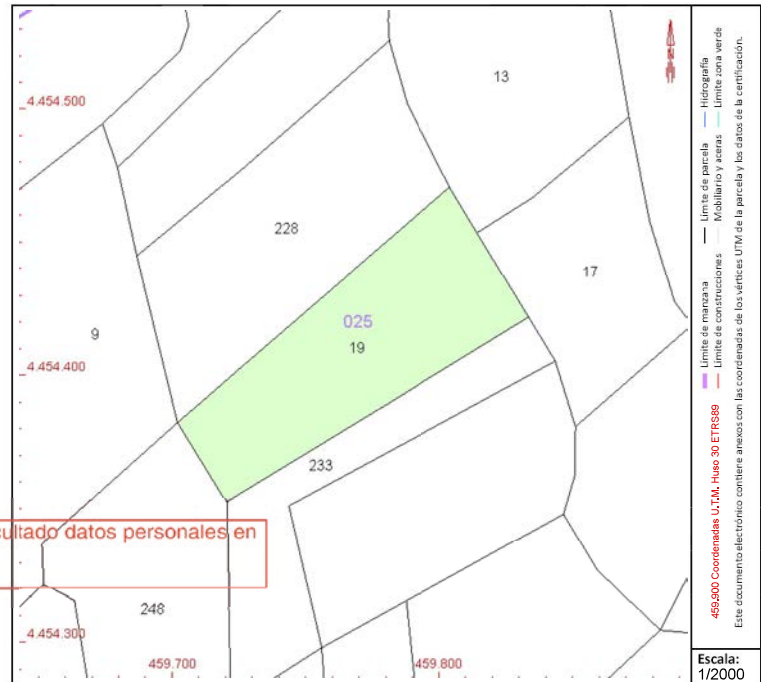
Subparcela	Cultivo/aprovechamiento	Intensidad Productiva	Superficie m ²
0	E- Pastos	00	6.111

PARCELA

Superficie gráfica: 6.111 m²

Participación del inmueble: 100,00 %

Tipo:





GOBIERNO DE ESPAÑA

MINISTERIO DE HACIENDA Y FUNCIÓN PÚBLICA

SECRETARÍA DE ESTADO DE HACIENDA

DIRECCIÓN GENERAL DEL Catastro

CONSULTA DESCRIPTIVA Y GRÁFICA DE DATOS CATASTRALES DE BIEN INMUEBLE

Referencia catastral: 28091A025002280000T1

DATOS DESCRIPTIVOS DEL INMUEBLE

Localización:

Polígono 25 Parcela 228
CASA NAVARES. MORATA DE TAJUÑA [MADRID]

Clase: RÚSTICO

Uso principal: Agrario

Superficie construida:

Año construcción:

Cultivo

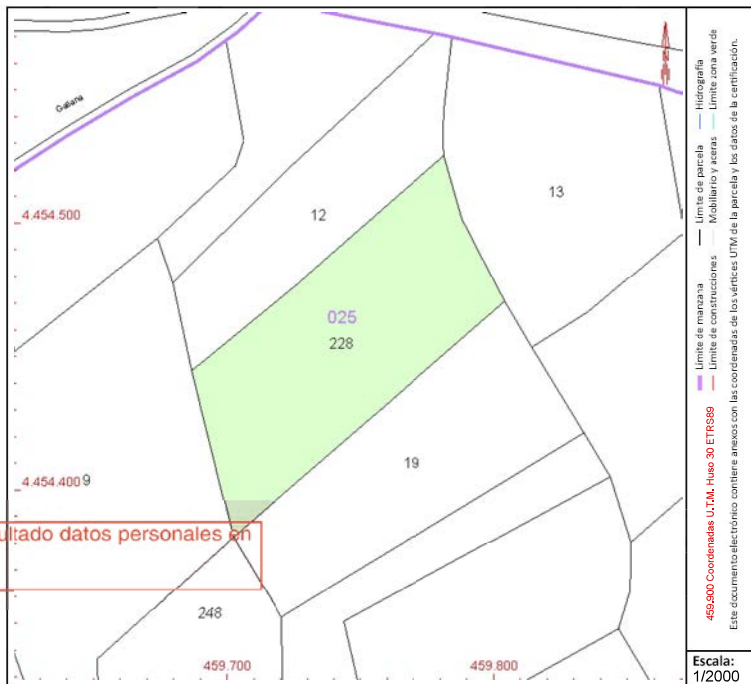
Subparcela	Cultivo/aprovechamiento	Intensidad Productiva	Superficie m ²
0	O- Olivos secano	03	7.219

PARCELA

Superficie gráfica: 7.219 m²

Participación del inmueble: 100,00 %

Tipo:



Este documento es copia original firmado. Se han ocultado datos personales en aplicación de la normativa vigente

Este documento no es una certificación catastral, pero sus datos pueden ser verificados a través del "Acceso a datos catastrales no protegidos de la SEC"

Viernes , 14 de Abril de 2023

CONSULTA DESCRIPTIVA Y GRÁFICA DE DATOS CATASTRALES DE BIEN INMUEBLE

Referencia catastral: 002501600VK55F0001Y1

DATOS DESCRIPTIVOS DEL INMUEBLE

Localización:
PG INDUSTRIAL 29
28530 MORATA DE TAJUÑA [MADRID]

Clase: RÚSTICO

Uso principal: Industrial agr.

Superficie construida: 266.735 m2

Año construcción: 1972

Construcción

Destino	Escalera / Planta / Puerta	Superficie m ²
INDUSTRIAL	/00/01	13,875
INDUSTRIAL	/00/02	8,766
INDUSTRIAL	/00/03	14,507
ALMACEN	/00/04	9,382
ALMACEN	/00/05	9,027
ALMACEN	/00/06	59
ALMACEN	/00/07	70
ALMACEN	/00/08	52
ALMACEN	/00/09	188
ALMACEN	/00/10	171
ALMACEN	/01/11	3,701
INDUSTRIAL	/00/12	1,342
ALMACEN	/00/13	39
ALMACEN	/00/14	46

Continúa en páginas siguientes

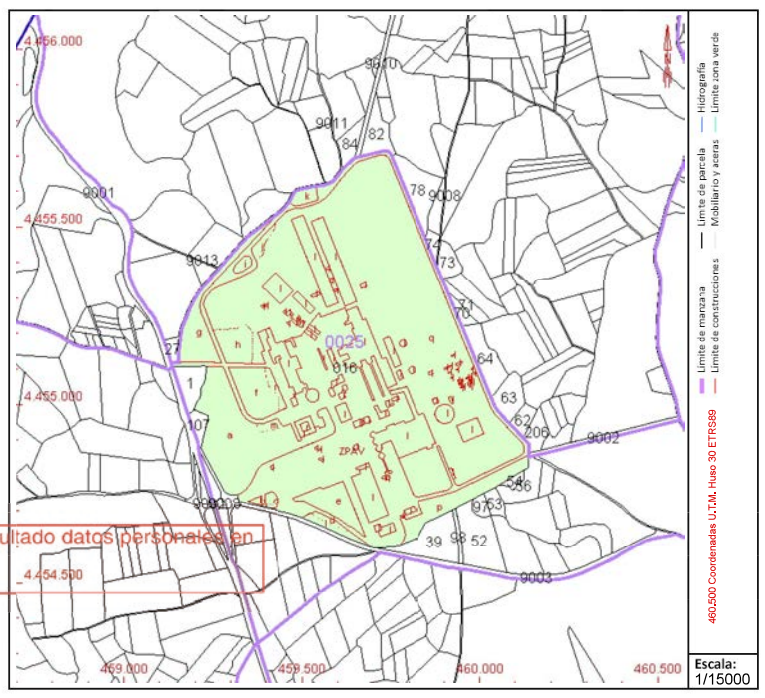
Cultivo

Subparcela	Cultivo/aprovechamiento	Intensidad Productiva	Superficie m ²
a	O- Olivos seco	02	53,161
b	O- Olivos seco	02	550
c	O- Olivos seco	02	1,387
d	O- Olivos seco	02	1,270
e	O- Olivos seco	02	11,299
f	O- Olivos seco	02	13,485
g	O- Olivos seco	02	17,069
h	O- Olivos seco	02	9,137
i	O- Olivos seco	03	1,567
j	O- Olivos seco	03	2,128
k	I- Improductivo	00	3,064
l	E- Pastos	00	3,068
m	E- Pastos	00	1,686
n	E- Pastos	00	2,163

Continúa en páginas siguientes

PARCELA

Superficie gráfica: 681.925 m2
Participación del inmueble: 100,00 %
Tipo: Parcela construida sin división horizontal



Este documento no es una certificación catastral, pero sus datos pueden ser verificados a través del "Acceso a datos catastrales no protegidos de la SEC"



CONSULTA DESCRIPTIVA Y GRÁFICA DE DATOS CATASTRALES DE BIEN INMUEBLE

Referencia catastral: 002501600VK55F0001Y1

DATOS DESCRIPTIVOS DEL INMUEBLE (CONTINUACIÓN)

Construcción (Continuación)

Esc./Plta./Prta.	Destino	Superficie m ²	Esc./Plta./Prta.	Destino	Superficie m ²
/00/15	ALMACEN	44	/00/16	ALMACEN	170
/00/17	ALMACEN	34	/00/18	ALMACEN	176
/00/19	ALMACEN	23	/00/20	ALMACEN	23
/00/21	ALMACEN	163	/00/22	ALMACEN	368
/00/23	ALMACEN	368	/00/24	SOPORT. 50%	146
/00/25	ALMACEN	711	/00/26	OFICINA	930
/00/27	OFICINA	484	/00/28	OFICINA	1.693
/00/29	OFICINA	1.568	/00/30	VIVIENDA	490
/01/30	VIVIENDA	490	/00/31	OFICINA	270
/00/32	INDUSTRIAL	733	/00/33	INDUSTRIAL	253
/00/34	INDUSTRIAL	185	/00/35	INDUSTRIAL	203
/00/36	ALMACEN	58	/00/37	ALMACEN	20
/00/38	ALMACEN	73	/00/39	ALMACEN	80
/00/40	ALMACEN	351	/00/41	ALMACEN	63
/00/42	INDUSTRIAL	87	/00/43	ALMACEN	8.516
/00/44	ALMACEN	443	/00/45	INDUSTRIAL	50
/00/46	INDUSTRIAL	318	/00/47	ALMACEN	1.054
/00/48	ALMACEN	250	/00/49	ALMACEN	3.034
/00/50	ALMACEN	2.230	/00/51	ALMACEN	137
/00/52	ALMACEN	197	/00/53	ALMACEN	97
/00/54	ALMACEN	307	/00/55	INDUSTRIAL	309
/00/56	ALMACEN	1.706	/00/57	ALMACEN	304
/00/58	ALMACEN	17	/00/59	ALMACEN	6
/00/60	ALMACEN	8	/00/61	ALMACEN	10
/00/62	ALMACEN	80	/00/63	ALMACEN	10
/00/64	ALMACEN	8	/00/65	ALMACEN	42
/00/66	ALMACEN	20	/00/67	ALMACEN	33
/00/68	ALMACEN	31	/00/69	ALMACEN	8
/00/70	ALMACEN	11	/00/71	ALMACEN	11
/00/72	ALMACEN	39	/00/73	ALMACEN	30
/00/74	ALMACEN	15	/00/75	ALMACEN	107
/00/76	ALMACEN	26	/00/77	ALMACEN	32
/00/78	ALMACEN	10	/00/79	OBR URB INT	175.747

Cultivo (Continuación)

Subparcela	Cultivo/Aprovechamiento	IP	Superficie m ²	Subparcela	Cultivo/Aprovechamiento	IP	Superficie m ²
p	E- Pastos	00	17.864	q	E- Pastos	00	276100
r	E- Pastos	00	541				

Este documento es copia original firmado. Se han ocultado datos personales en aplicación de la normativa vigente