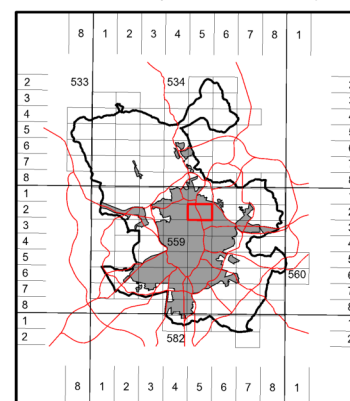
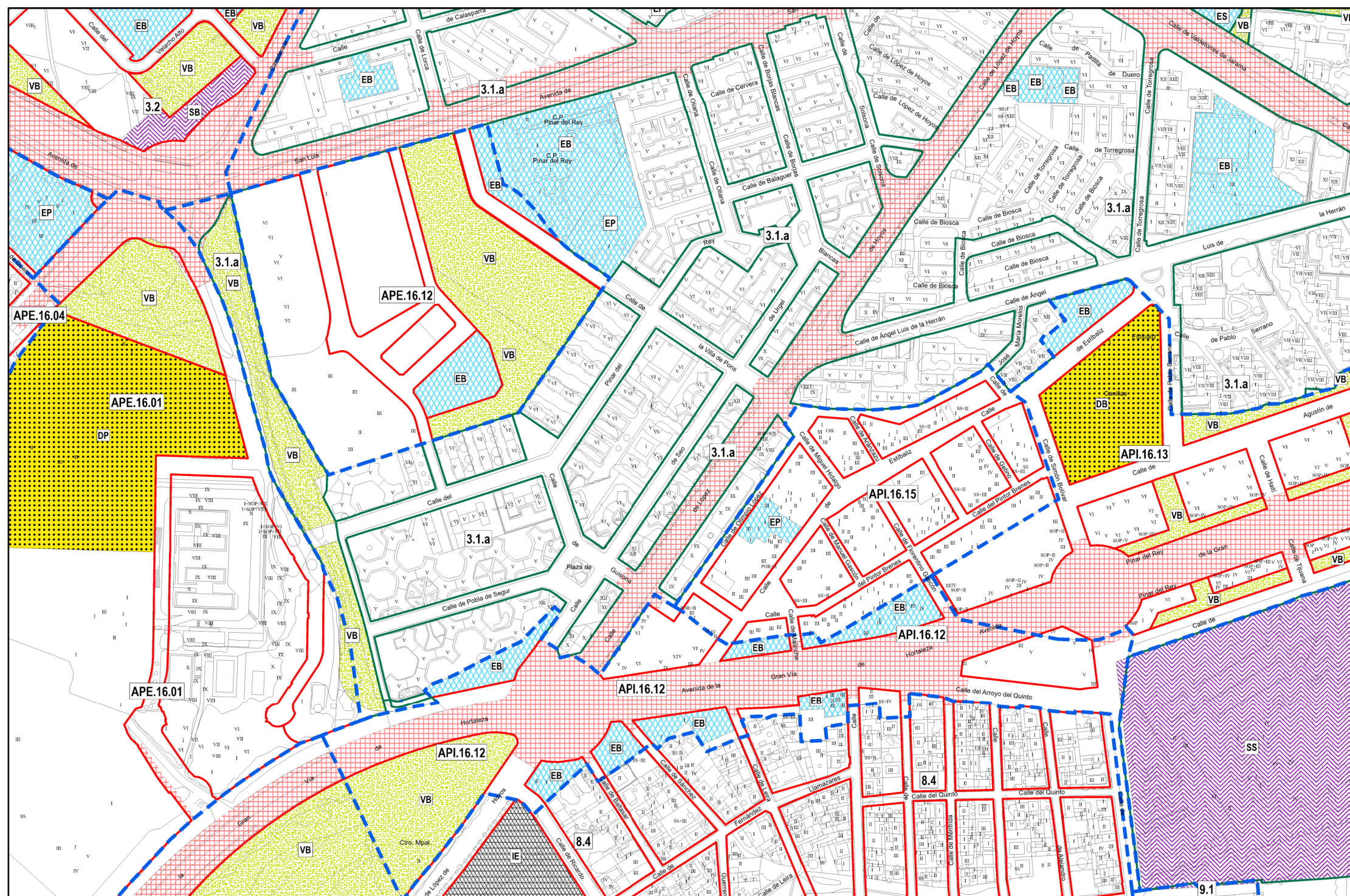
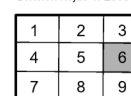



Plan General de Ordenación Urbana 1997












División hojas 1: 2000





























0.25 Ha



Alineaciones	
	Alineación Oficial
	Alineación en volumetría específica

Ámbitos de ordenación	
 	Límite del Ámbito
Suelo urbano	 
Suelo urbanizable	 
Suelo no urbanizable	

Ámbitos de ordenación	
AOE.00.01	Ordenación especial
Suelo urbano	
7.2.a	Norma zonal
	Norma zonal 1.5
API.14.07	Planeamiento incorporado
APE.05.14	Planeamiento específico
APR.21.05	Planeamiento remitido
Suelo urbanizable	
UZI.0.09	Incorporado
UZP.1.02	Programado
UNP.4.03	No programado
Suelo no urbanizable	
NUC	Común
NIUP.2	Protegido

Dotaciones	
 Zonas verdes	 Administración pública
 Básica	 Servicios infraestructurales
 Singular	 Servicios de transporte
 Deportivo	 Transporte ferroviario
 Básico	 Transporte aéreo
 Singular	 Intercambiadores
 Privado	 Logística del transporte
 Equipamiento	 Via pública principal
 Básico	 Reserva viaria y ferroviaria
 Singular	 Via pública secundaria
 Privado	 Trazado indicativo (APR)
 Servicio público	
 Básica	
 Singular	

Ordenación

559/5-2/6

0-53/6

Este plano recoge a efectos informativos la ordenación vigente en el momento de la tramitación del Plan especial con número de expediente 135-2024-00004