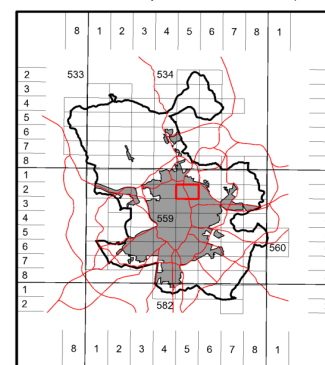
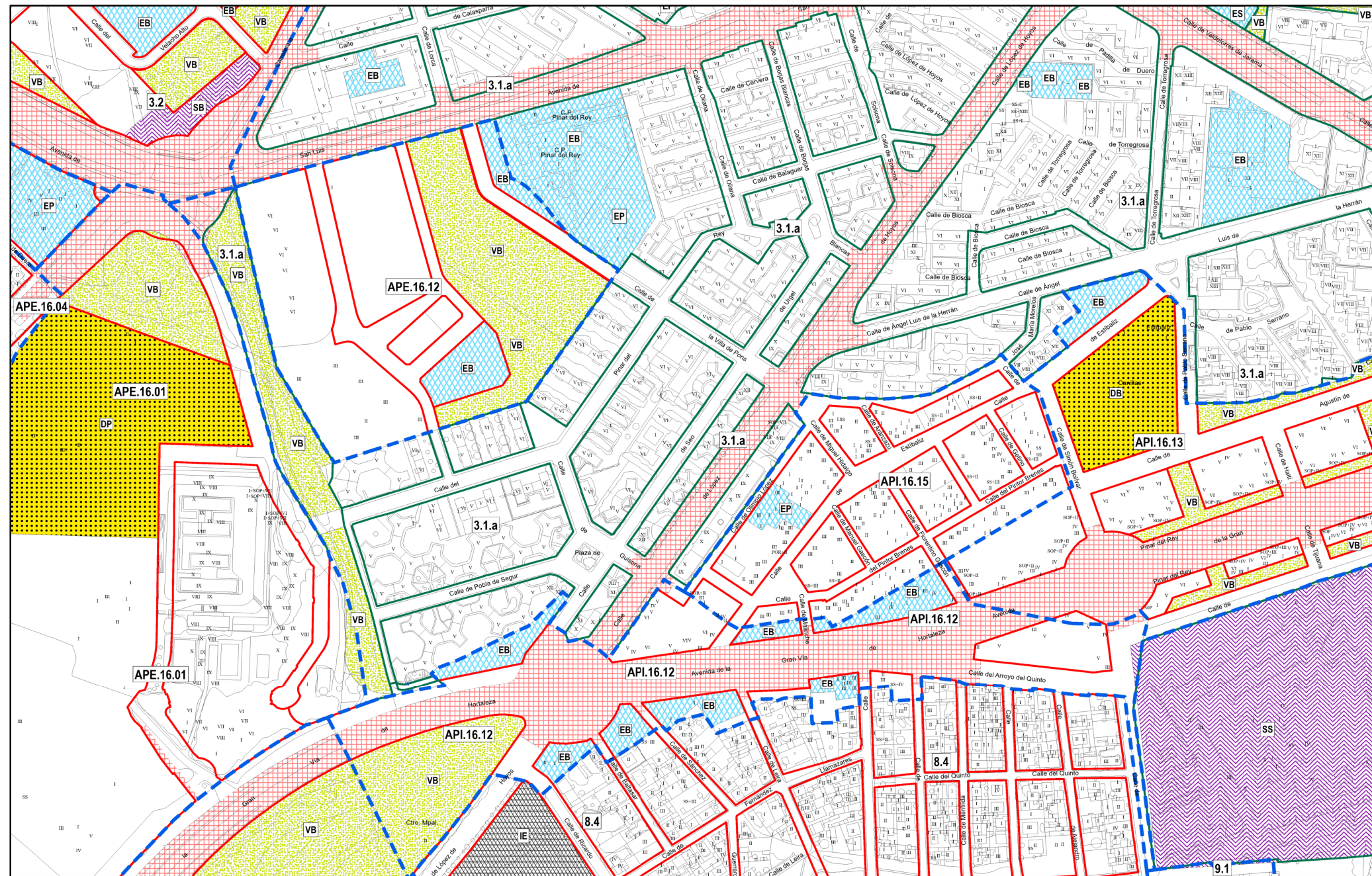


Plan General de Ordenación Urbana 1997





División hoias 1: 2000





1	2	3
4	5	6
7	8	9


0.25 Ha




















Escala gráfica

0 25 50 100 m

Alineaciones	
	Alineación Oficial
	Alineación en volumetría específica

Ámbitos de ordenación	
	Límite del Ámbito
<p>Suelo urbano</p> 	<p>Ordenación</p> <p>Distrito</p> <p>Número de orden</p> <p>APR 21.05</p>
<p>Suelo urbanizable</p> 	<p>Ordenación</p> <p>Número de orden</p> <p>UNP 4.03</p>
<p>Suelo no urbanizable</p> 	<p>Ordenación</p> <p>Nivel de protección</p> <p>NUP 2</p>

Ámbitos de ordenación	
AOE.00.01	Ordenación especial
Suelo urbano	
7.2.a	Norma zonal
	Norma zonal 1.5
API.14.07	Planeamiento incorporado
APE.05.14	Planeamiento específico
APR.21.05	Planeamiento remitido
Suelo urbanizable	
UZI.0.09	Incorporado
UZP.1.02	Programado
UNP.4.03	No programado
Suelo no urbanizable	
NUC	Común
NUP.2	Protegido

Dotaciones		
Zonas verdes		 AP Administración pública
	 VB Básica	 SI Servicios infraestructurales
	 VS Singular	
Deportivo		 TF Transporte ferroviario
	 DA Básico	 TA Transporte aéreo
	 DS Singular	 TI Intercambiadores
	 DP Privado	 TL Logística del transporte
Equipamiento		 VP Via pública principal
	 EB Básico	 RV Reserva viaria y ferroviaria
	 ES Singular	 VP Via pública secundaria
Servicio público		 TR Trazo indicativo (APR)
	 SB Básica	
	 SS Singular	

O-53/6	Plano original. Plan General 1997.
O-53/6M	Plano modificado. Plan especial (n° expediente 135-2024-00004)

La información del plano modificado solo es valido en el ámbito de ordenación del expediente referenciado

Ordenación

559/5-2/6

O-53/6M

Información de Firmantes del Documento



MERCEDES CONCEPCION PERERA SABIO - JEFA DE UNIDAD
FRANCISCO JAVIER GARCIA MORUNO - CONSEJERO TECNICO
MARIA BELEN COLLADA HOLGUERAS - JEFE/A SERVICIO
EVA MARIA TORRES BERRUEZO - SUBDIRECTORA GENERAL DE PLANEAMIENTO
URL de Verificación: https://csv.madrid.es/VECSV_WBCONSULTA/VerificarCove.do

Fecha Firma: 30/09/2025 15:49:17
Fecha Firma: 30/09/2025 15:56:37
Fecha Firma: 30/09/2025 16:40:57
Fecha Firma: 30/09/2025 16:47:50
CSV : 4W2GA3535ATBUAC4

