

PLAN ESPECIAL DE INFRAESTRUCTURAS PEI-PFOT-192 Y PEI-PFOT-405 REFERENTE A LA PSFV ARMADA SOLAR Y LA SUBESTACIÓN ELÉCTRICA Y LÍNEAS ASOCIADAS.

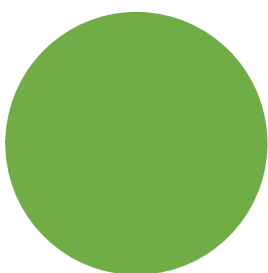
VERSIÓN INICIAL DEL PLAN: DOCUMENTO PARA APROBACIÓN INICIAL

BLOQUE I. DOCUMENTACIÓN INFORMATIVA

ANEXO IV. FICHAS CATASTRALES

TÉRMINOS MUNICIPALES DE AMBITE, OLMEDA DE LAS FUENTES, PEZUELA DE LAS TORRES, CORPA, NUEVO BAZTÁN Y VALVERDE DE ALCALÁ.

COMUNIDAD DE MADRID



ANEXO IV. FICHAS CATASTRALES

PFSV ARMADA SOLAR

LSBT y 30kV

LAAT 220kV ST OJEADORES – ST ARMADA

LAAT 220kV ST ARMADA – ST PIÑÓN

ST ARMADA

PFSV ARMADA SOLAR



CONSULTA DESCRIPTIVA Y GRÁFICA DE DATOS CATASTRALES DE BIEN INMUEBLE

Referencia catastral: 28011A010000320000AD

DATOS DESCRIPTIVOS DEL INMUEBLE

Localización:

Polígono 10 Parcela 32
VALDEALCALA. AMBITE [MADRID]

Clase: RÚSTICO

Uso principal: Agrario

Superficie construida:

Año construcción:

Cultivo

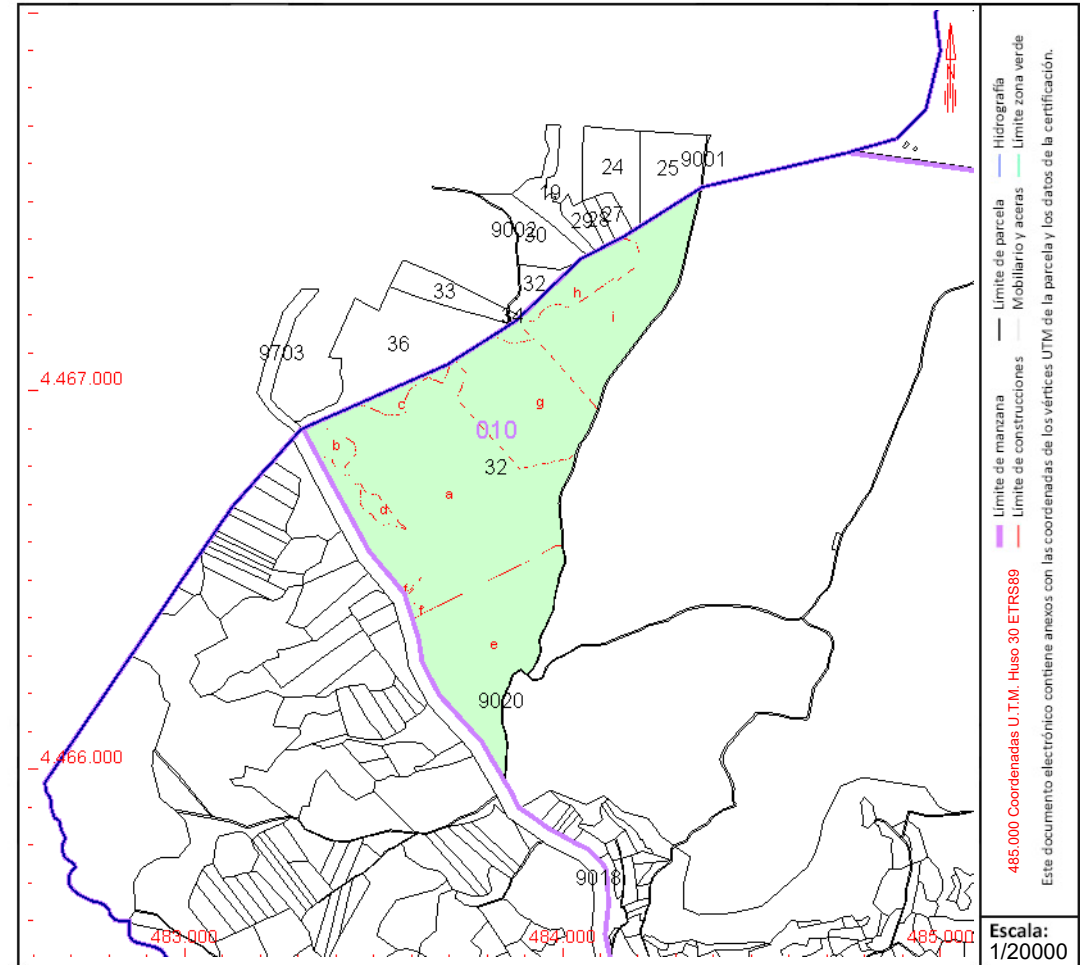
Subparcela	Cultivo/aprovechamiento	Intensidad Productiva	Superficie m ²
a	CR Labor o labradío regadío	02	233.738
b	MB Monte bajo	00	9.645
c	MB Monte bajo	00	8.819
d	MB Monte bajo	00	5.125
e	MB Monte bajo	00	110.927
f	MB Monte bajo	00	1.958
g	C- Labor o Labradío seco	02	85.398
h	MB Monte bajo	00	28.460
i	C- Labor o Labradío seco	02	91.203

PARCELA

Superficie gráfica: 575.274 m²

Participación del inmueble: 100,00 %

Tipo:



Este documento no es una certificación catastral, pero sus datos pueden ser verificados a través del "Acceso a datos catastrales no protegidos de la SEC"



GOBIERNO DE ESPAÑA

MINISTERIO DE HACIENDA Y FUNCIÓN PÚBLICA

SECRETARÍA DE ESTADO DE HACIENDA

DIRECCIÓN GENERAL DEL CATASTRO

CONSULTA DESCRIPTIVA Y GRÁFICA DE DATOS CATASTRALES DE BIEN INMUEBLE

Referencia catastral: 28011A010000360000AE

DATOS DESCRIPTIVOS DEL INMUEBLE

Localización:

Polígono 10 Parcela 36
VALDEALCALA. AMBITE [MADRID]

Clase: RÚSTICO

Uso principal: Agrario

Superficie construida:

Año construcción:

Cultivo

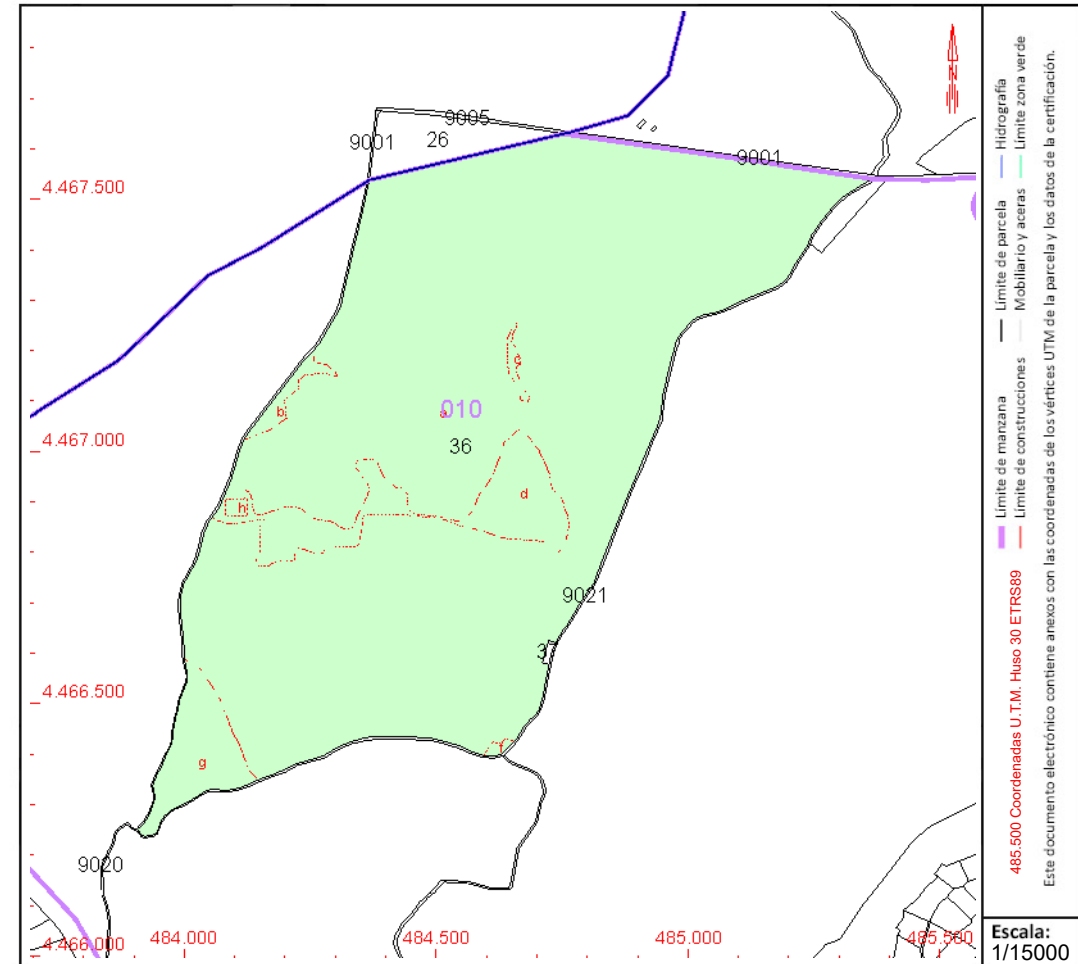
Subparcela	Cultivo/aprovechamiento	Intensidad Productiva	Superficie m ²
a	CR Labor o labradío regadío	02	861.207
b	MB Monte bajo	00	5.981
c	E- Pastos	00	2.394
d	MB Monte bajo	00	53.497
f	E- Pastos	00	1.087
g	MB Monte bajo	00	32.892
h	I- Improductivo	00	1.483

PARCELA

Superficie gráfica: 958.545 m²

Participación del inmueble: 100,00 %

Tipo:



Este documento no es una certificación catastral, pero sus datos pueden ser verificados a través del "Acceso a datos catastrales no protegidos de la SEC"



GOBIERNO DE ESPAÑA

MINISTERIO DE HACIENDA Y FUNCIÓN PÚBLICA

SECRETARÍA DE ESTADO DE HACIENDA

DIRECCIÓN GENERAL DEL CATASTRO

CONSULTA DESCRIPTIVA Y GRÁFICA DE DATOS CATASTRALES DE BIEN INMUEBLE

Referencia catastral: 28011A010000370000AS

DATOS DESCRIPTIVOS DEL INMUEBLE

Localización:

Polígono 10 Parcela 37

VALDEALCALA. AMBITE [MADRID]

Clase: RÚSTICO

Uso principal: Agrario

Superficie construida:

Año construcción:

Cultivo

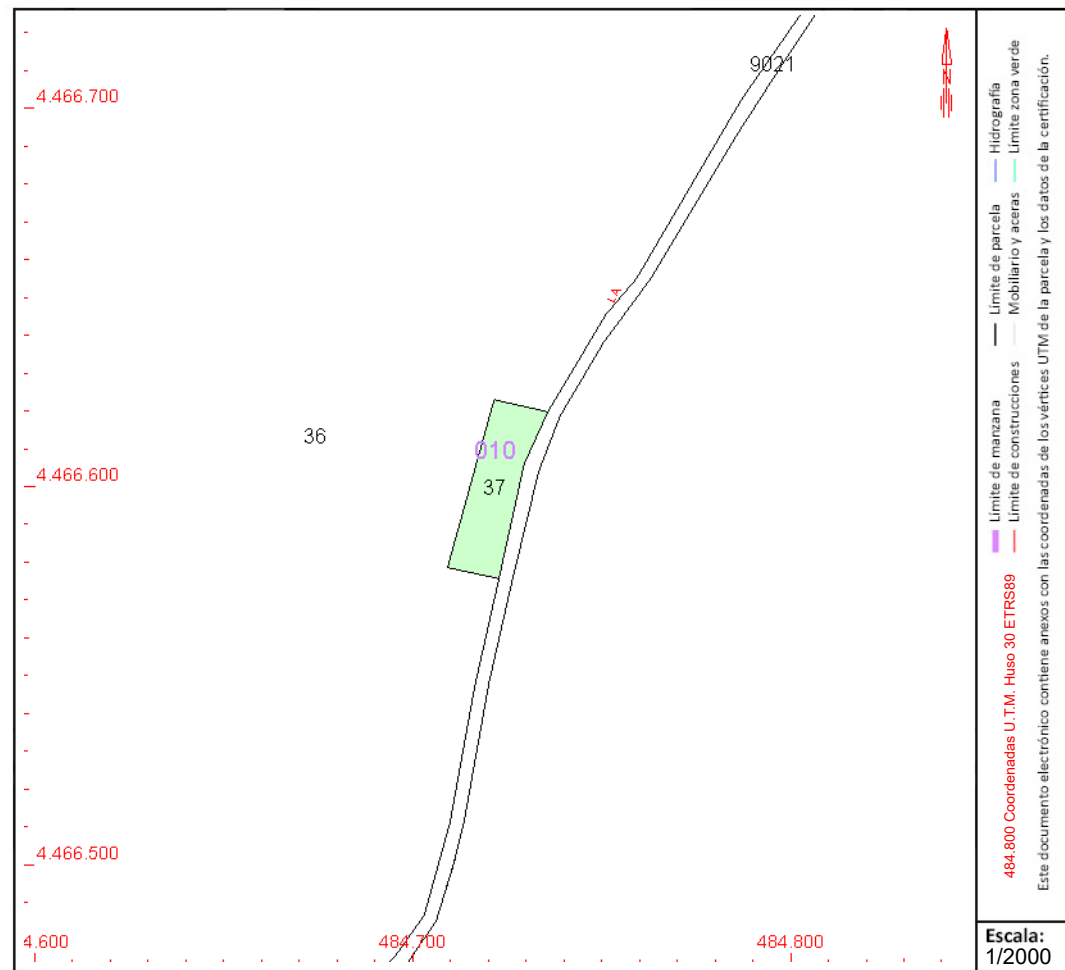
Subparcela	Cultivo/aprovechamiento	Intensidad Productiva	Superficie m ²
0	C- Labor o Labradío seco	03	608

PARCELA

Superficie gráfica: 608 m²

Participación del inmueble: 100,00 %

Tipo:



Este documento no es una certificación catastral, pero sus datos pueden ser verificados a través del "Acceso a datos catastrales no protegidos de la SEC"



CONSULTA DESCRIPTIVA Y GRÁFICA DE DATOS CATASTRALES DE BIEN INMUEBLE

Referencia catastral: 28101A003000010000KI

DATOS DESCRIPTIVOS DEL INMUEBLE

Localización:

Polígono 3 Parcela 1
CALVERA LAS VILLAS. OLMEDA DE LAS FUENTES [MADRID]

Clase: RÚSTICO

Uso principal: Agrario

Superficie construida:

Año construcción:

Cultivo

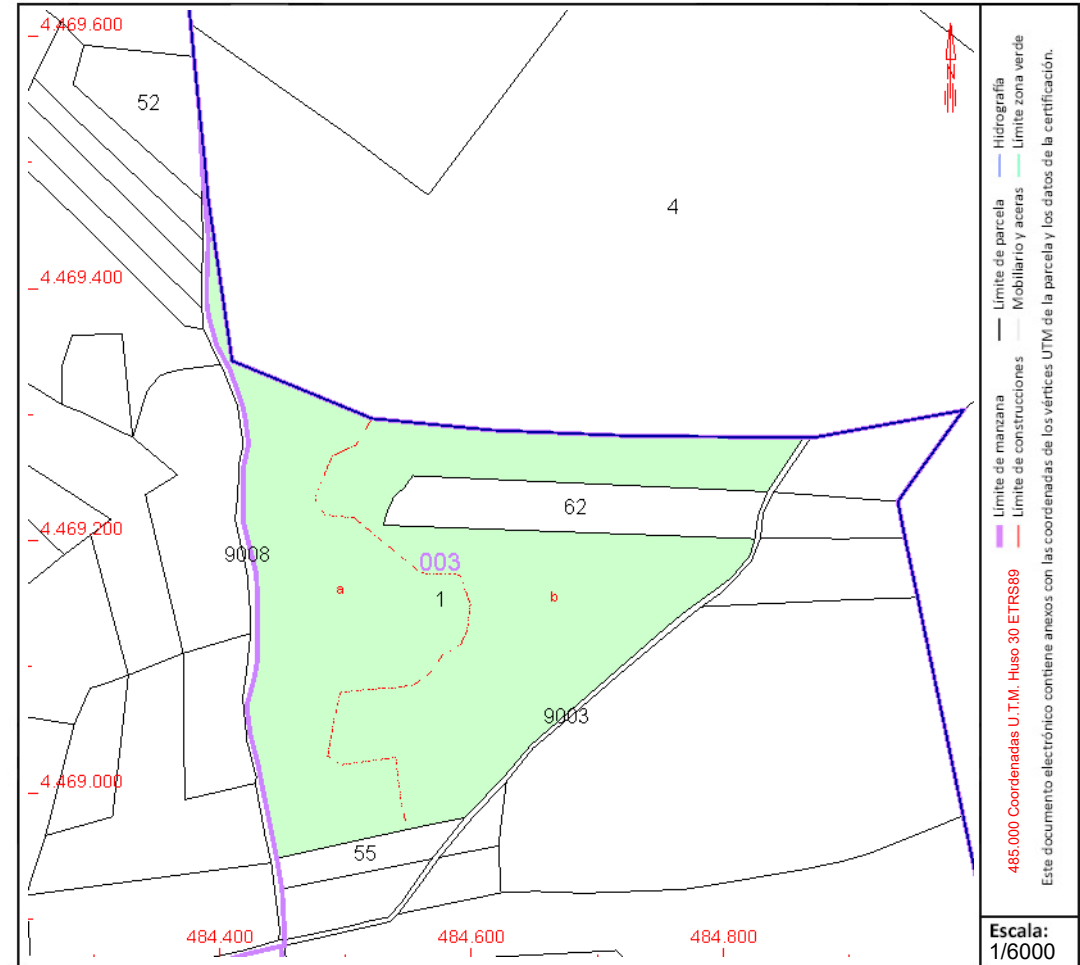
Subparcela	Cultivo/aprovechamiento	Intensidad Productiva	Superficie m ²
a	C- Labor o Labradío seco	03	39.238
b	MB Monte bajo	00	54.293

PARCELA

Superficie gráfica: 93.531 m²

Participación del inmueble: 100,00 %

Tipo:



Este documento no es una certificación catastral, pero sus datos pueden ser verificados a través del "Acceso a datos catastrales no protegidos de la SEC"



CONSULTA DESCRIPTIVA Y GRÁFICA DE DATOS CATASTRALES DE BIEN INMUEBLE

Referencia catastral: 28101A003000110000KW

DATOS DESCRIPTIVOS DEL INMUEBLE

Localización:

Polígono 3 Parcela 11

CALVERA LAS VILLAS. OLMEDA DE LAS FUENTES [MADRID]

Clase: RÚSTICO

Uso principal: Agrario

Superficie construida:

Año construcción:

Cultivo

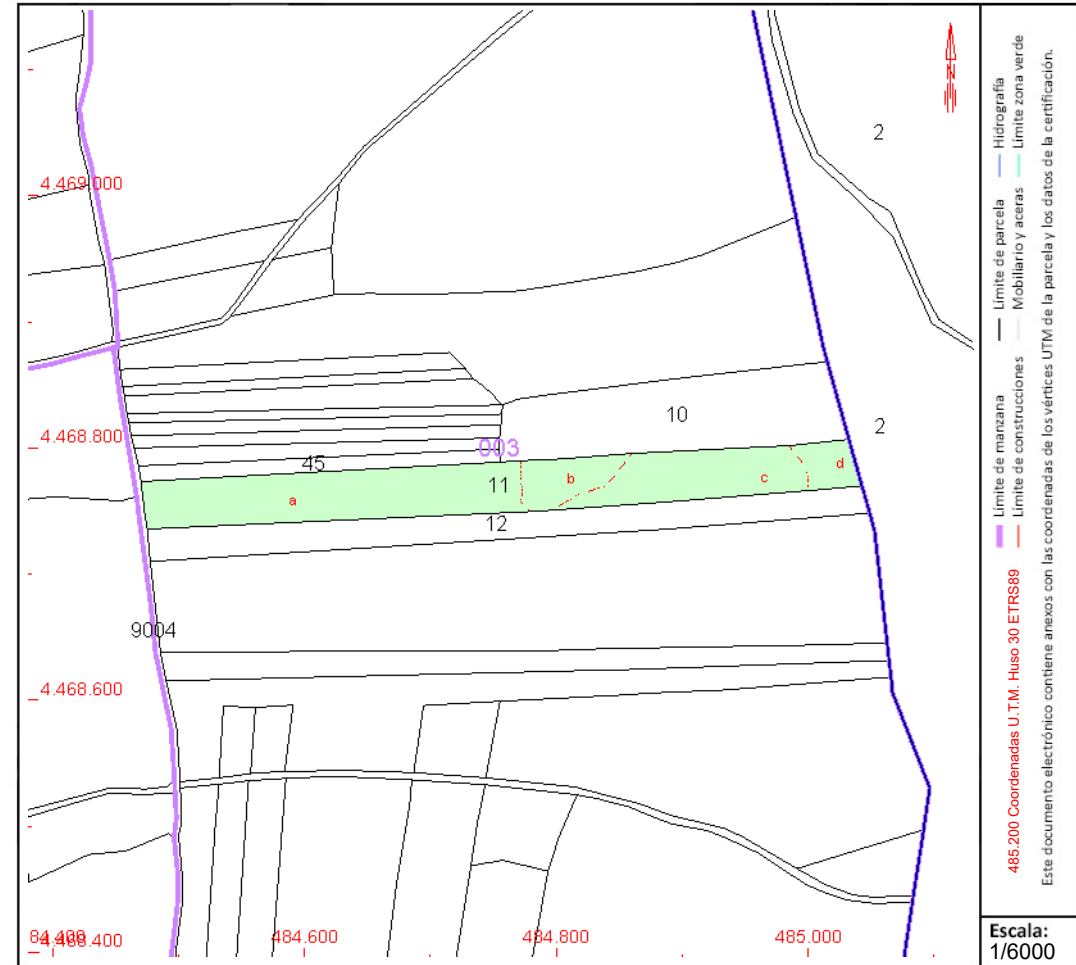
Subparcela	Cultivo/aprovechamiento	Intensidad Productiva	Superficie m ²
a	C- Labor o Labradío seco	03	11.724
b	E- Pastos	00	2.514
c	C- Labor o Labradío seco	03	6.234
d	E- Pastos	00	1.583

PARCELA

Superficie gráfica: 22.055 m²

Participación del inmueble: 100,00 %

Tipo:



Este documento no es una certificación catastral, pero sus datos pueden ser verificados a través del "Acceso a datos catastrales no protegidos de la SEC"



CONSULTA DESCRIPTIVA Y GRÁFICA DE DATOS CATASTRALES DE BIEN INMUEBLE

Referencia catastral: 28101A003000120000KA

DATOS DESCRIPTIVOS DEL INMUEBLE

Localización:

Polígono 3 Parcela 12
CALVERA LAS VILLAS. OLMEDA DE LAS FUENTES [MADRID]

Clase: RÚSTICO

Uso principal: Agrario

Superficie construida:

Año construcción:

Cultivo

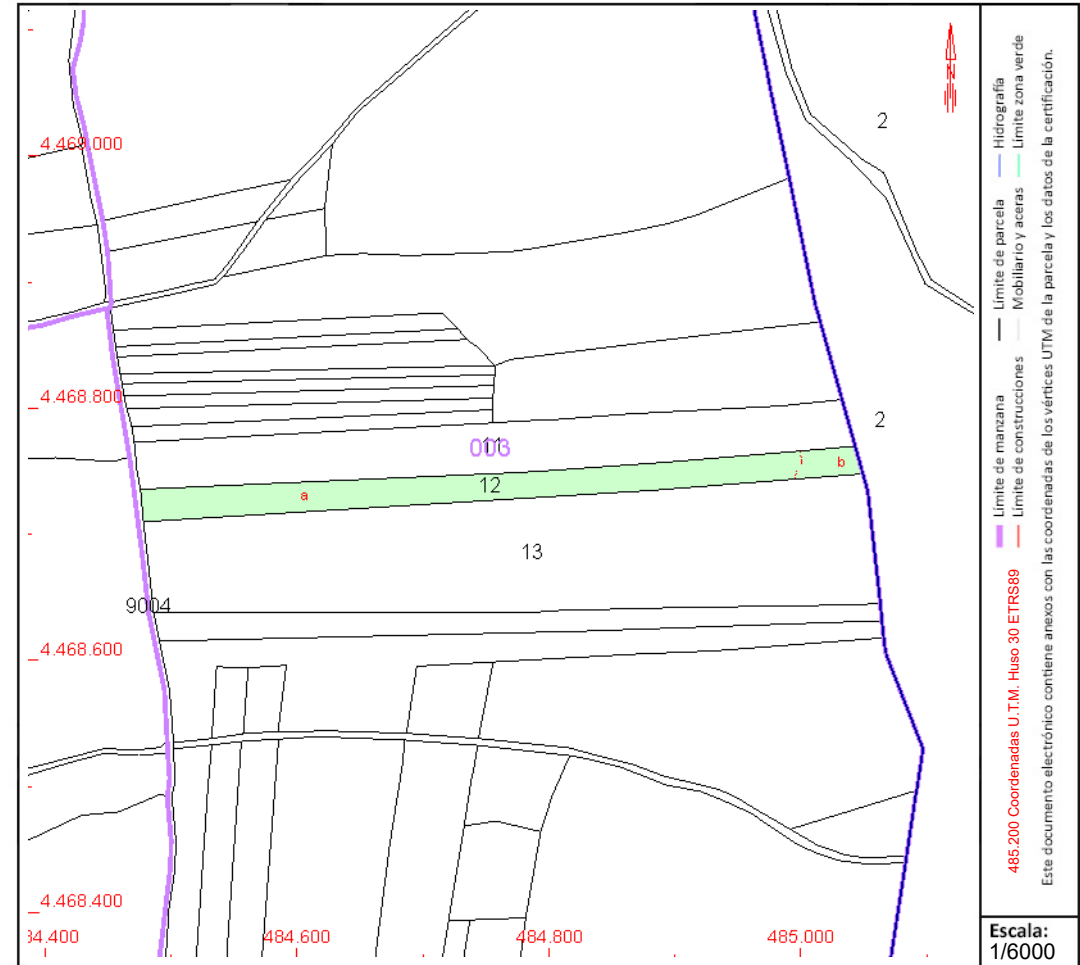
Subparcela	Cultivo/aprovechamiento	Intensidad Productiva	Superficie m ²
a	C- Labor o Labradío seco	03	11.681
b	E- Pastos	00	1.038

PARCELA

Superficie gráfica: 12.719 m²

Participación del inmueble: 100,00 %

Tipo:



Este documento no es una certificación catastral, pero sus datos pueden ser verificados a través del "Acceso a datos catastrales no protegidos de la SEC"



CONSULTA DESCRIPTIVA Y GRÁFICA DE DATOS CATASTRALES DE BIEN INMUEBLE

Referencia catastral: 28101A003000130000KB

DATOS DESCRIPTIVOS DEL INMUEBLE

Localización:

Polígono 3 Parcela 13
CALVERA LAS VILLAS. OLMEDA DE LAS FUENTES [MADRID]

Clase: RÚSTICO

Uso principal: Agrario

Superficie construida:

Año construcción:

Cultivo

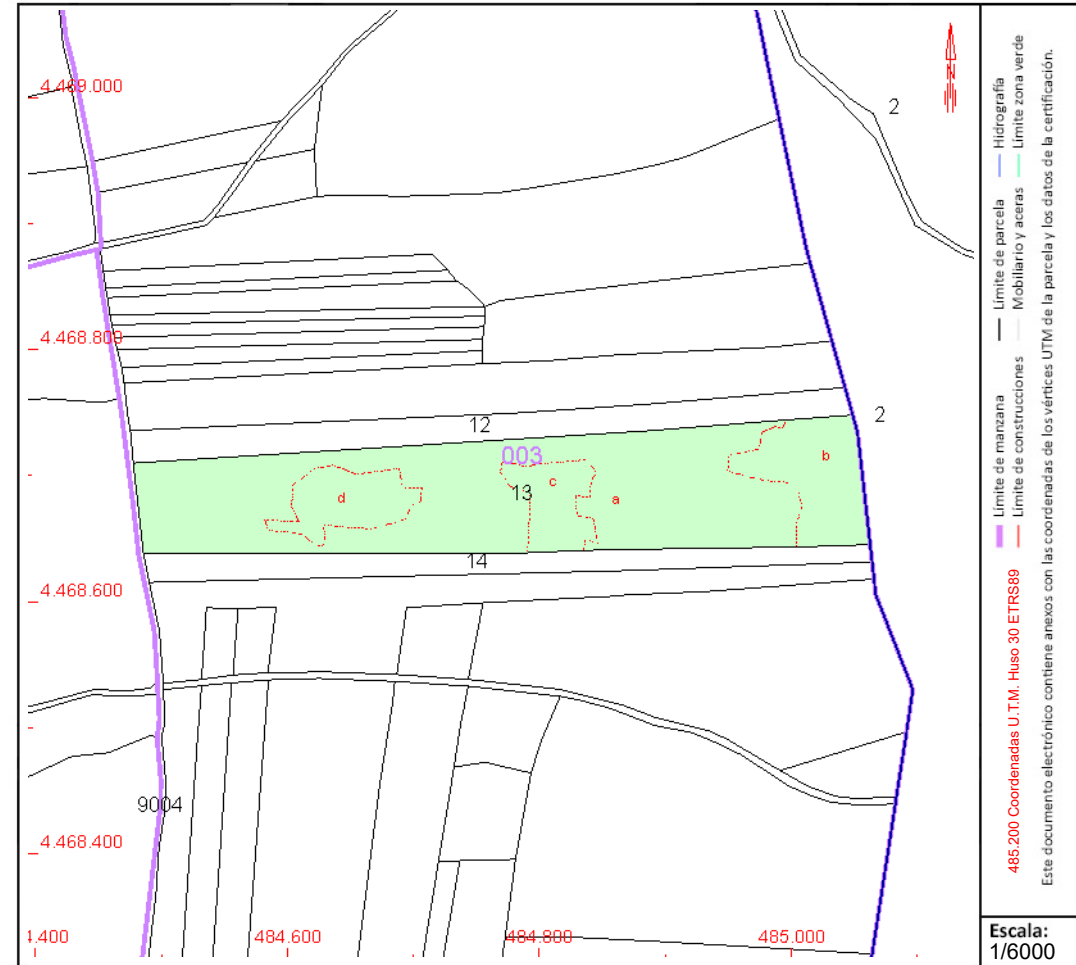
Subparcela	Cultivo/aprovechamiento	Intensidad Productiva	Superficie m ²
a	C- Labor o Labradío seco	03	35.477
b	MB Monte bajo	00	7.045
c	E- Pastos	00	3.700
d	MB Monte bajo	00	4.432

PARCELA

Superficie gráfica: 50.654 m²

Participación del inmueble: 100,00 %

Tipo:



Este documento no es una certificación catastral, pero sus datos pueden ser verificados a través del "Acceso a datos catastrales no protegidos de la SEC"



CONSULTA DESCRIPTIVA Y GRÁFICA DE DATOS CATASTRALES DE BIEN INMUEBLE

Referencia catastral: 28101A003000140000KY

DATOS DESCRIPTIVOS DEL INMUEBLE

Localización:

Polígono 3 Parcela 14

CALVERA LAS VILLAS. OLMEDA DE LAS FUENTES [MADRID]

Clase: RÚSTICO

Uso principal: Agrario

Superficie construida:

Año construcción:

Cultivo

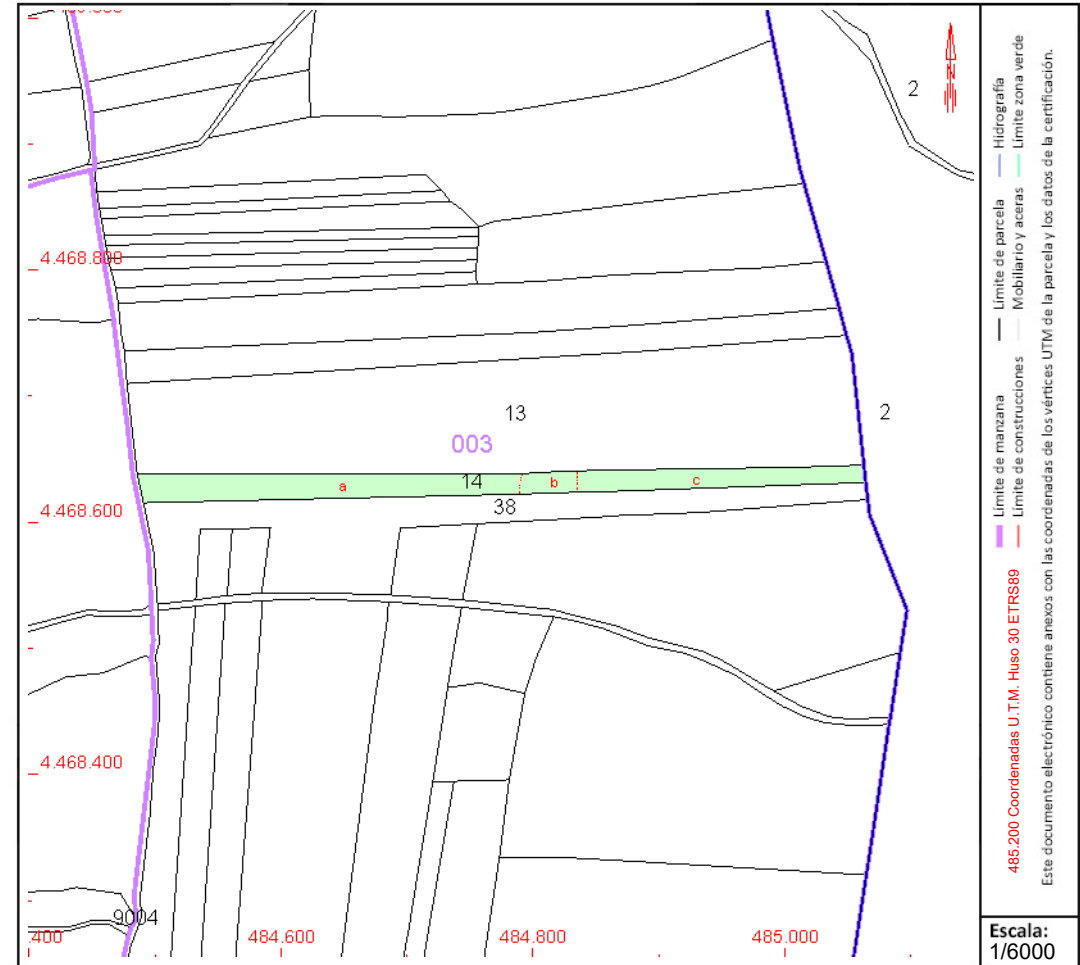
Subparcela	Cultivo/aprovechamiento	Intensidad Productiva	Superficie m ²
a	C- Labor o Labradío secoano	03	5.898
b	E- Pastos	00	751
c	C- Labor o Labradío secoano	03	3.465

PARCELA

Superficie gráfica: 10.114 m2

Participación del inmueble: 100,00 %

Tipo:



Este documento no es una certificación catastral, pero sus datos pueden ser verificados a través del "Acceso a datos catastrales no protegidos de la SEC"



CONSULTA DESCRIPTIVA Y GRÁFICA DE DATOS CATASTRALES DE BIEN INMUEBLE

Referencia catastral: 28101A003000170000KP

DATOS DESCRIPTIVOS DEL INMUEBLE

Localización:

Polígono 3 Parcela 17
LOS TINAOS. OLMEDA DE LAS FUENTES [MADRID]

Clase: RÚSTICO

Uso principal: Agrario

Superficie construida:

Año construcción:

Cultivo

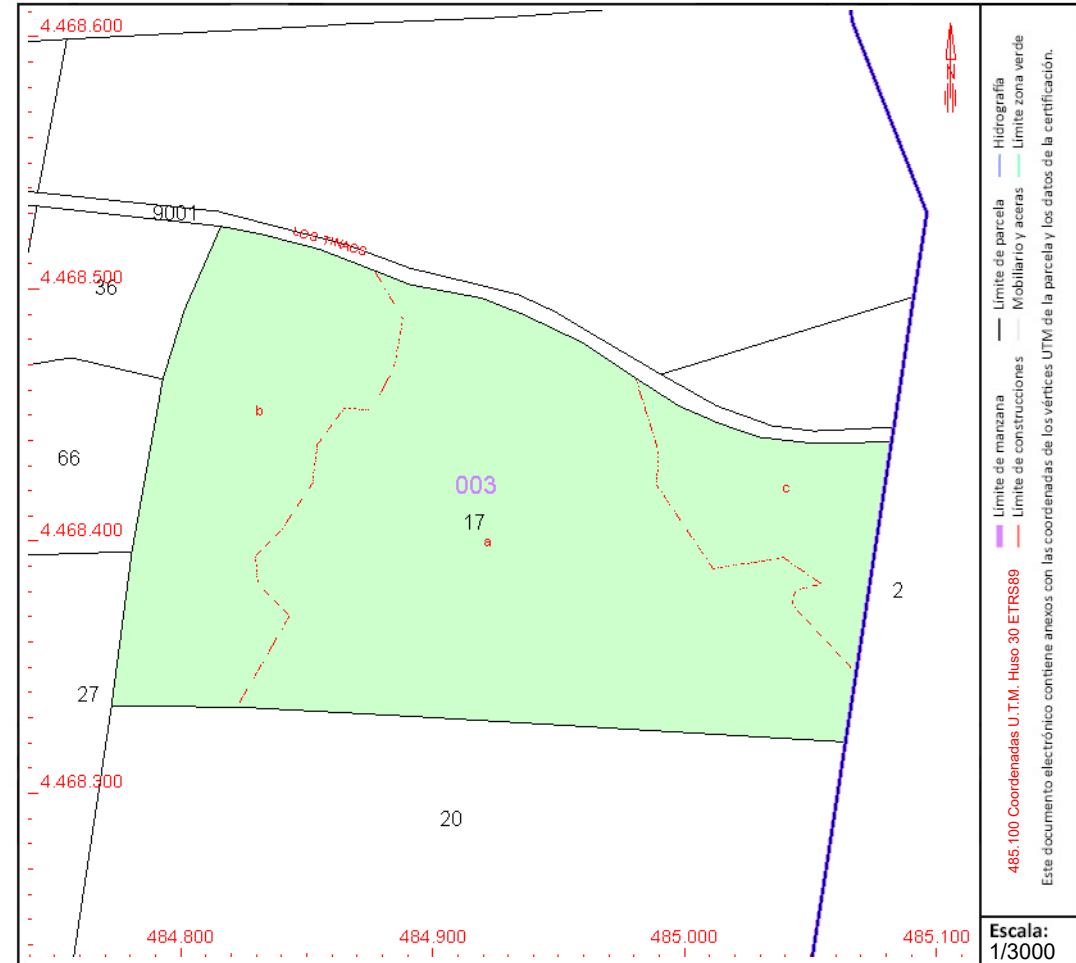
Subparcela	Cultivo/aprovechamiento	Intensidad Productiva	Superficie m ²
a	C- Labor o Labradío seco	03	26.718
b	MB Monte bajo	00	12.420
c	E- Pastos	00	5.295

PARCELA

Superficie gráfica: 44.433 m²

Participación del inmueble: 100,00 %

Tipo:



Este documento no es una certificación catastral, pero sus datos pueden ser verificados a través del "Acceso a datos catastrales no protegidos de la SEC"



CONSULTA DESCRIPTIVA Y GRÁFICA DE DATOS CATASTRALES DE BIEN INMUEBLE

Referencia catastral: 28101A003000200000KP

DATOS DESCRIPTIVOS DEL INMUEBLE

Localización:

Polígono 3 Parcela 20
LOS TINAOS. OLMEDA DE LAS FUENTES [MADRID]

Clase: RÚSTICO

Uso principal: Agrario

Superficie construida:

Año construcción:

Cultivo

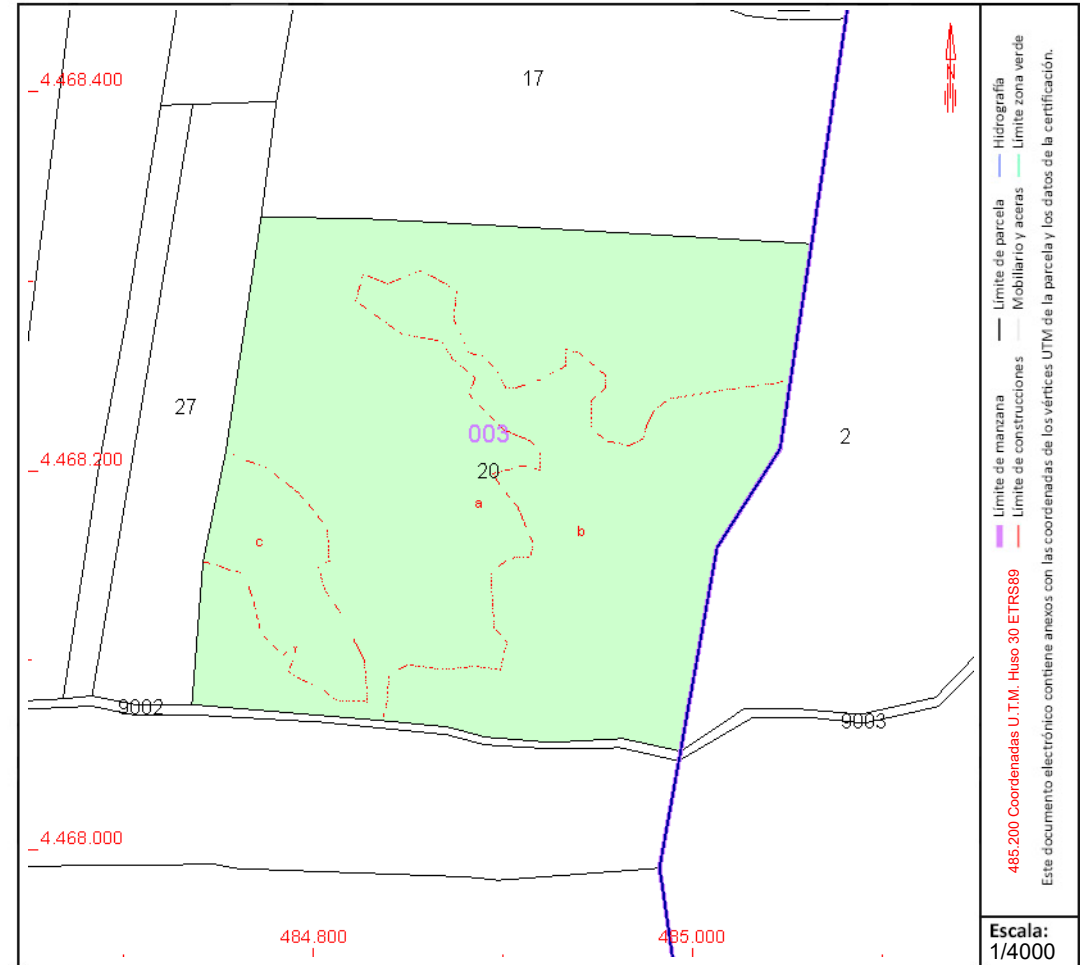
Subparcela	Cultivo/aprovechamiento	Intensidad Productiva	Superficie m ²
a	C- Labor o Labradío seco	03	43.240
b	MB Monte bajo	00	25.149
c	MB Monte bajo	00	5.589

PARCELA

Superficie gráfica: 73.978 m²

Participación del inmueble: 100,00 %

Tipo:



Este documento no es una certificación catastral, pero sus datos pueden ser verificados a través del "Acceso a datos catastrales no protegidos de la SEC"



CONSULTA DESCRIPTIVA Y GRÁFICA DE DATOS CATASTRALES DE BIEN INMUEBLE

Referencia catastral: 28101A003000210000KL

DATOS DESCRIPTIVOS DEL INMUEBLE

Localización:

Polígono 3 Parcela 21
CORRAL DEL MUERTO. OLMEDA DE LAS FUENTES [MADRID]

Clase: RÚSTICO

Uso principal: Agrario

Superficie construida:

Año construcción:

Cultivo

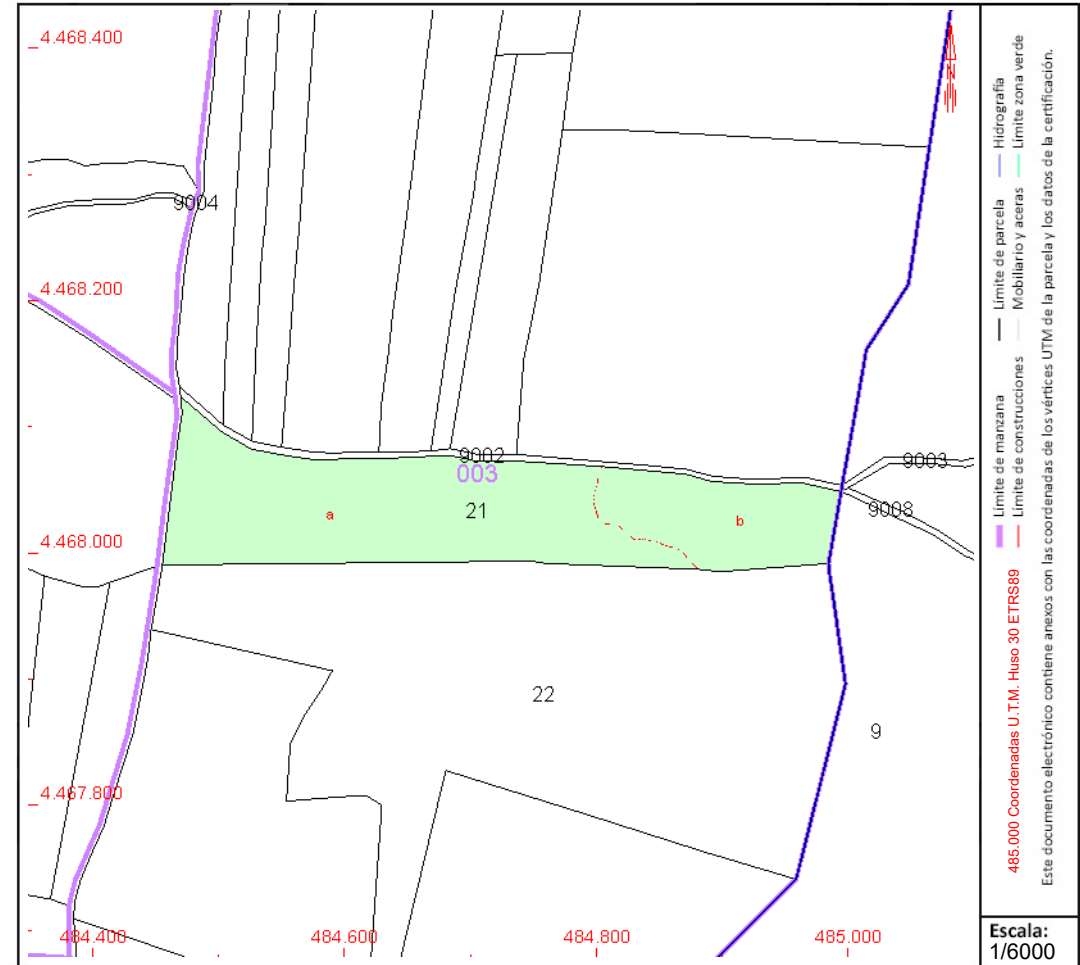
Subparcela	Cultivo/aprovechamiento	Intensidad Productiva	Superficie m ²
a	C- Labor o Labradío seco	03	31.195
b	E- Pastos	00	11.641

PARCELA

Superficie gráfica: 42.836 m²

Participación del inmueble: 100,00 %

Tipo:



Este documento no es una certificación catastral, pero sus datos pueden ser verificados a través del "Acceso a datos catastrales no protegidos de la SEC"



CONSULTA DESCRIPTIVA Y GRÁFICA DE DATOS CATASTRALES DE BIEN INMUEBLE

Referencia catastral: 28101A003000220000KT

DATOS DESCRIPTIVOS DEL INMUEBLE

Localización:

Polígono 3 Parcela 22
CORRAL DEL MUERTO. OLMEDA DE LAS FUENTES [MADRID]

Clase: RÚSTICO

Uso principal: Agrario

Superficie construida:

Año construcción:

Cultivo

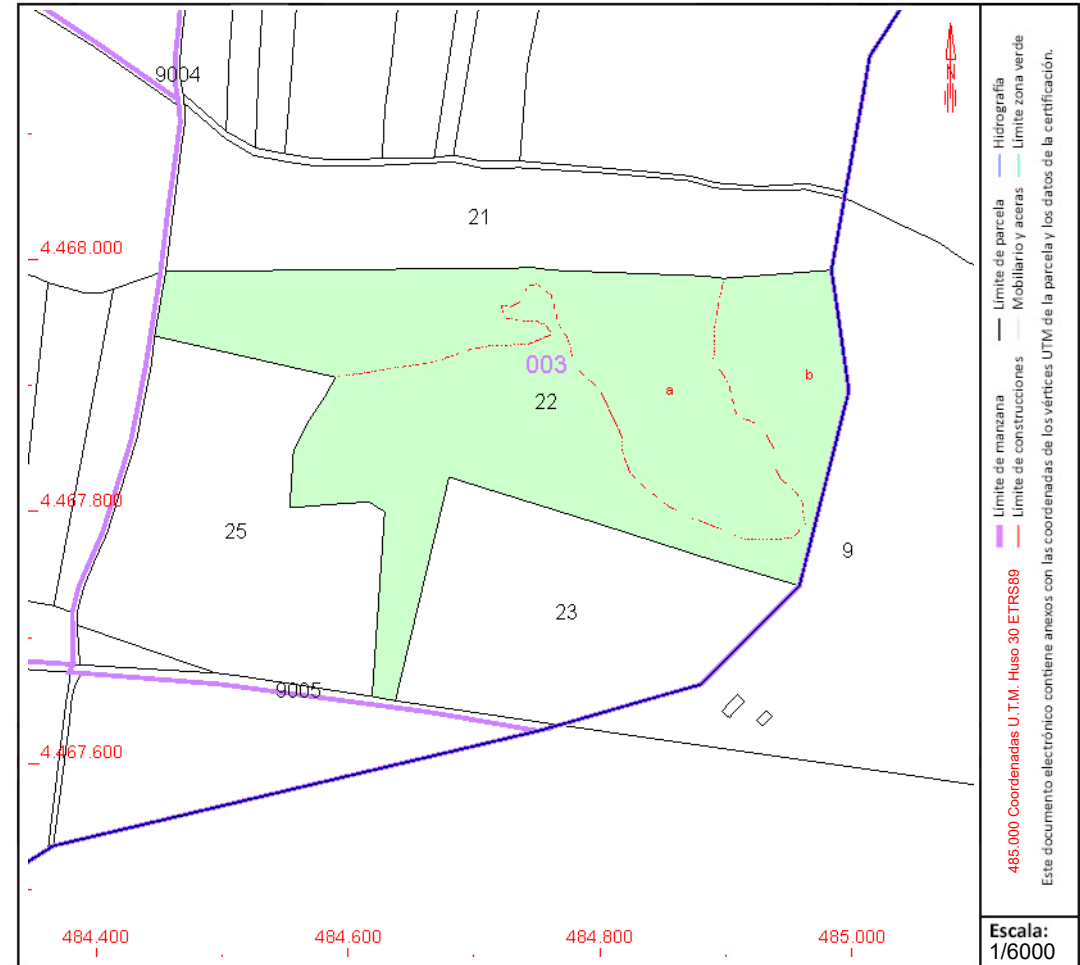
Subparcela	Cultivo/aprovechamiento	Intensidad Productiva	Superficie m ²
a	C- Labor o Labradío seco	03	44.214
b	MB Monte bajo	00	52.741

PARCELA

Superficie gráfica: 96.955 m²

Participación del inmueble: 100,00 %

Tipo:



Este documento no es una certificación catastral, pero sus datos pueden ser verificados a través del "Acceso a datos catastrales no protegidos de la SEC"



CONSULTA DESCRIPTIVA Y GRÁFICA DE DATOS CATASTRALES DE BIEN INMUEBLE

Referencia catastral: 28101A003000270000KR

DATOS DESCRIPTIVOS DEL INMUEBLE

Localización:

Polígono 3 Parcela 27

LOS TINAOS. OLMEDA DE LAS FUENTES [MADRID]

Clase: RÚSTICO

Uso principal: Agrario

Superficie construida:

Año construcción:

Cultivo

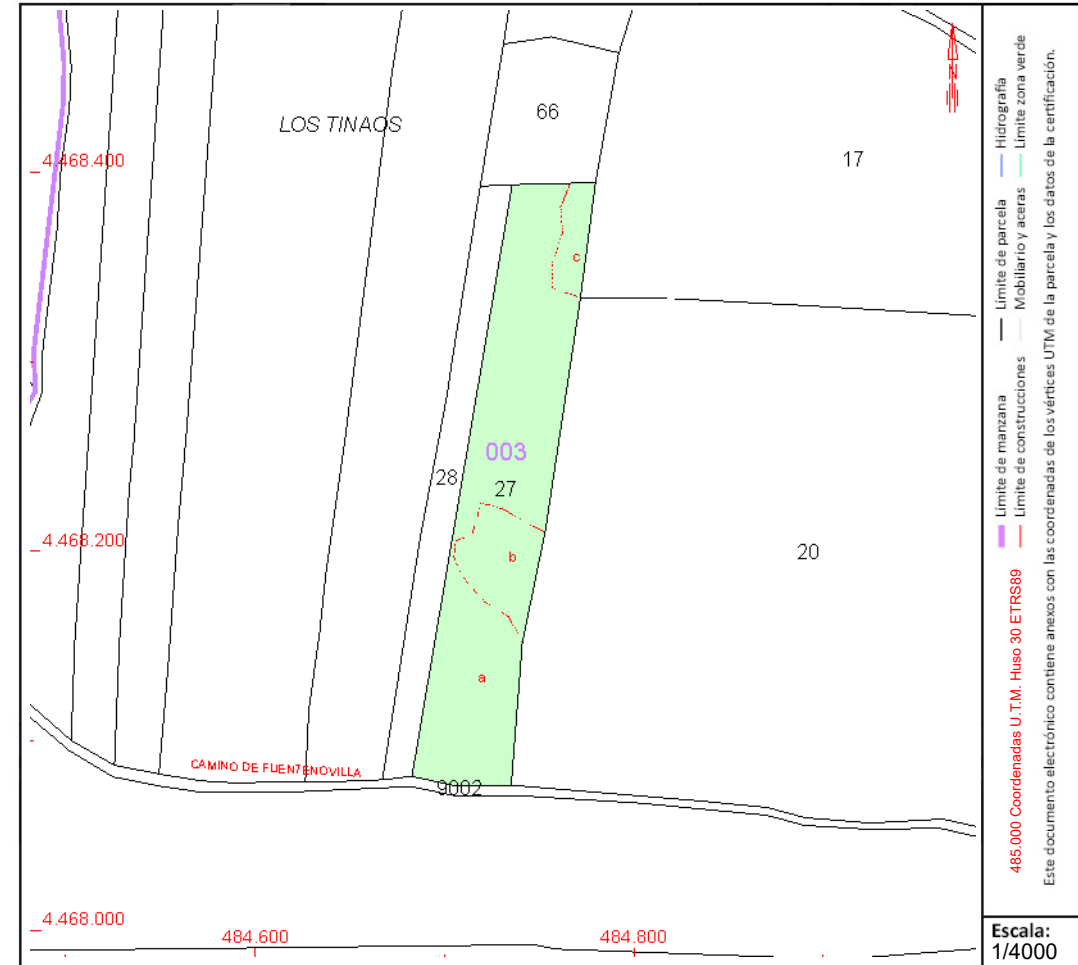
Subparcela	Cultivo/aprovechamiento	Intensidad Productiva	Superficie m ²
a	C- Labor o Labradío seco	03	12.193
b	MB Monte bajo	00	1.962
c	MB Monte bajo	00	906

PARCELA

Superficie gráfica: 15.061 m²

Participación del inmueble: 100,00 %

Tipo:



Este documento no es una certificación catastral, pero sus datos pueden ser verificados a través del "Acceso a datos catastrales no protegidos de la SEC"



CONSULTA DESCRIPTIVA Y GRÁFICA DE DATOS CATASTRALES DE BIEN INMUEBLE

Referencia catastral: 28101A003000280000KD

DATOS DESCRIPTIVOS DEL INMUEBLE

Localización:

Polígono 3 Parcela 28
LOS TINAOS. OLMEDA DE LAS FUENTES [MADRID]

Clase: RÚSTICO

Uso principal: Agrario

Superficie construida:

Año construcción:

Cultivo

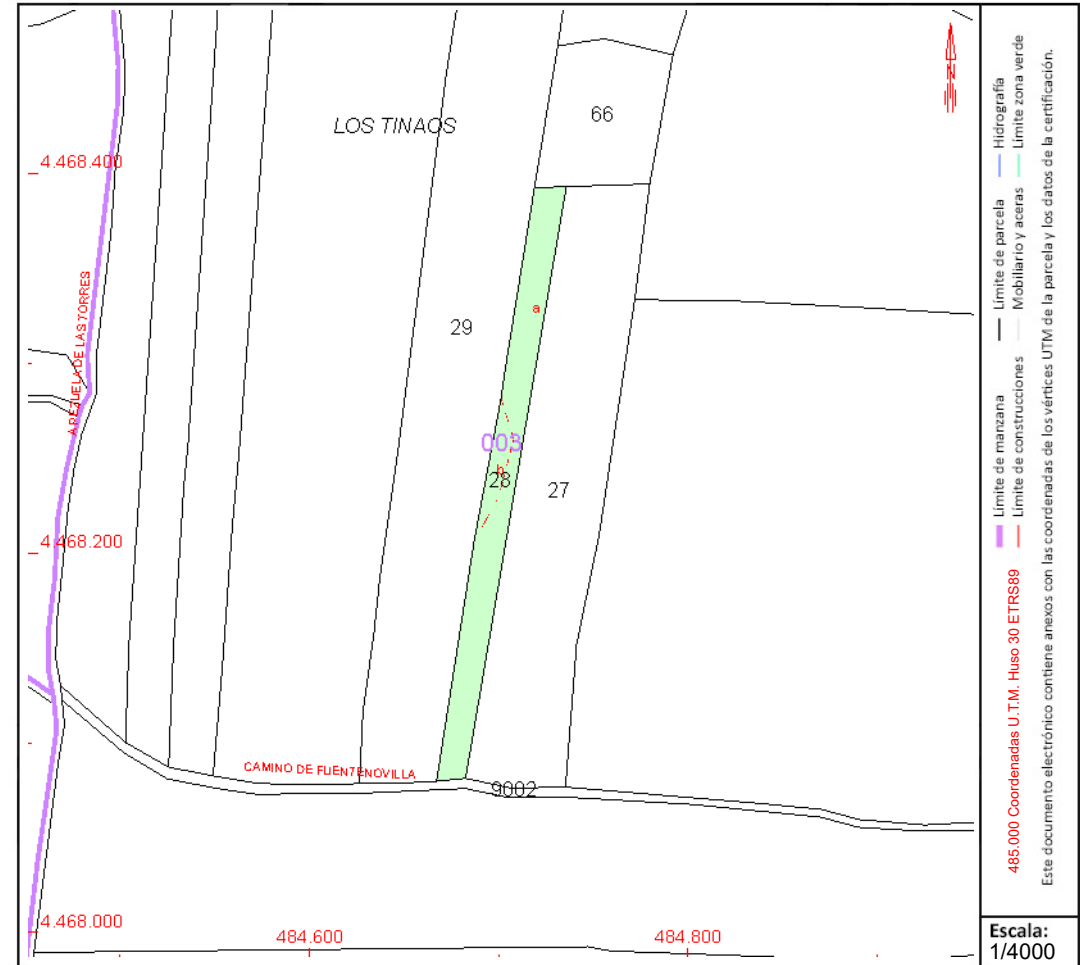
Subparcela	Cultivo/aprovechamiento	Intensidad Productiva	Superficie m ²
a	C- Labor o Labradío seco	03	4.565
b	MB Monte bajo	00	514

PARCELA

Superficie gráfica: 5.079 m²

Participación del inmueble: 100,00 %

Tipo:



Este documento no es una certificación catastral, pero sus datos pueden ser verificados a través del "Acceso a datos catastrales no protegidos de la SEC"



CONSULTA DESCRIPTIVA Y GRÁFICA DE DATOS CATASTRALES DE BIEN INMUEBLE

Referencia catastral: 28101A003000290000KX

DATOS DESCRIPTIVOS DEL INMUEBLE

Localización:

Polígono 3 Parcela 29
LOS TINAOS. OLMEDA DE LAS FUENTES [MADRID]

Clase: RÚSTICO

Uso principal: Agrario

Superficie construida:

Año construcción:

Cultivo

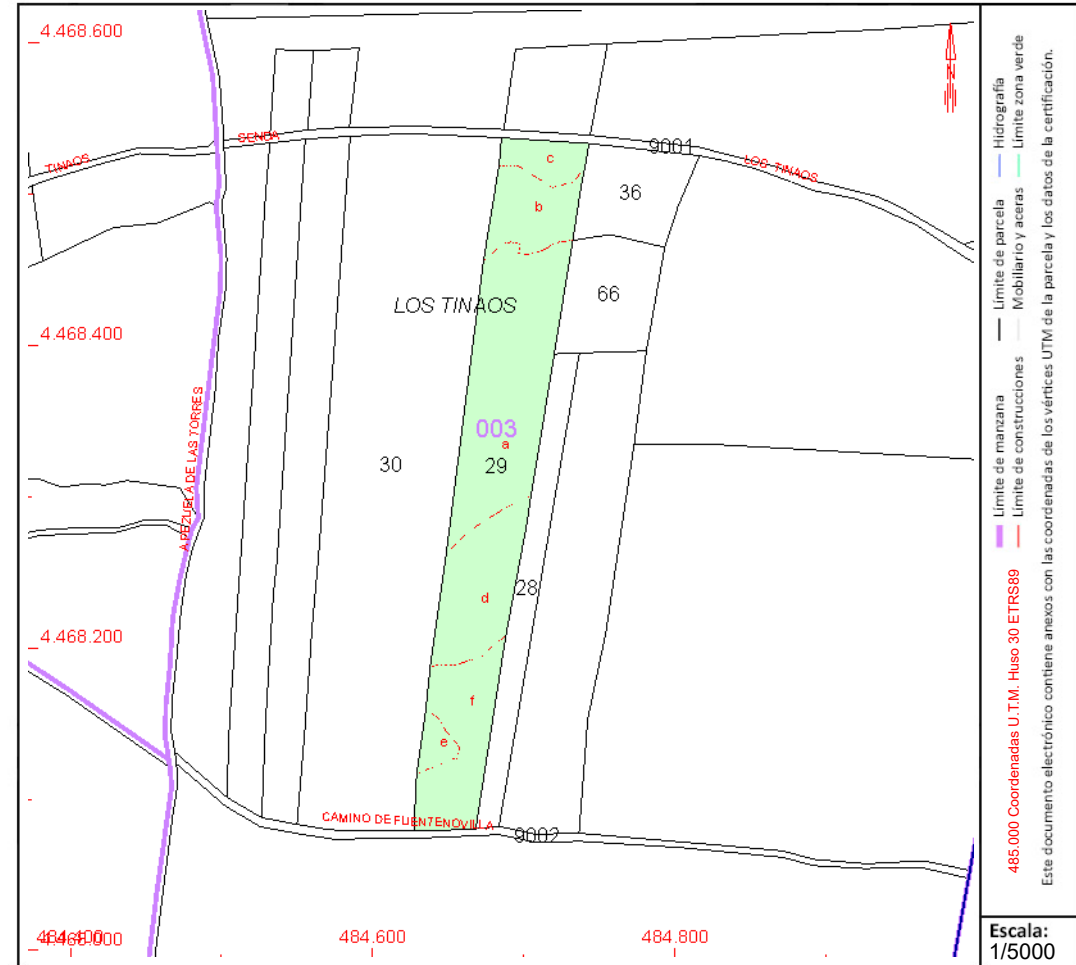
Subparcela	Cultivo/aprovechamiento	Intensidad Productiva	Superficie m ²
a	C- Labor o Labradío seco	03	9.649
b	MB Monte bajo	00	2.686
c	C- Labor o Labradío seco	03	1.338
d	MB Monte bajo	00	4.431
e	MB Monte bajo	00	651
f	C- Labor o Labradío seco	03	4.425

PARCELA

Superficie gráfica: 23.180 m²

Participación del inmueble: 100,00 %

Tipo:



Este documento no es una certificación catastral, pero sus datos pueden ser verificados a través del "Acceso a datos catastrales no protegidos de la SEC"



GOBIERNO DE ESPAÑA

MINISTERIO DE HACIENDA Y FUNCIÓN PÚBLICA

SECRETARÍA DE ESTADO DE HACIENDA

DIRECCIÓN GENERAL DEL CATASTRO

CONSULTA DESCRIPTIVA Y GRÁFICA DE DATOS CATASTRALES DE BIEN INMUEBLE

Referencia catastral: 28101A003000300000KR

DATOS DESCRIPTIVOS DEL INMUEBLE

Localización:

Polígono 3 Parcela 30
LOS TINAOS. OLMEDA DE LAS FUENTES [MADRID]

Clase: RÚSTICO

Uso principal: Agrario

Superficie construida:

Año construcción:

Cultivo

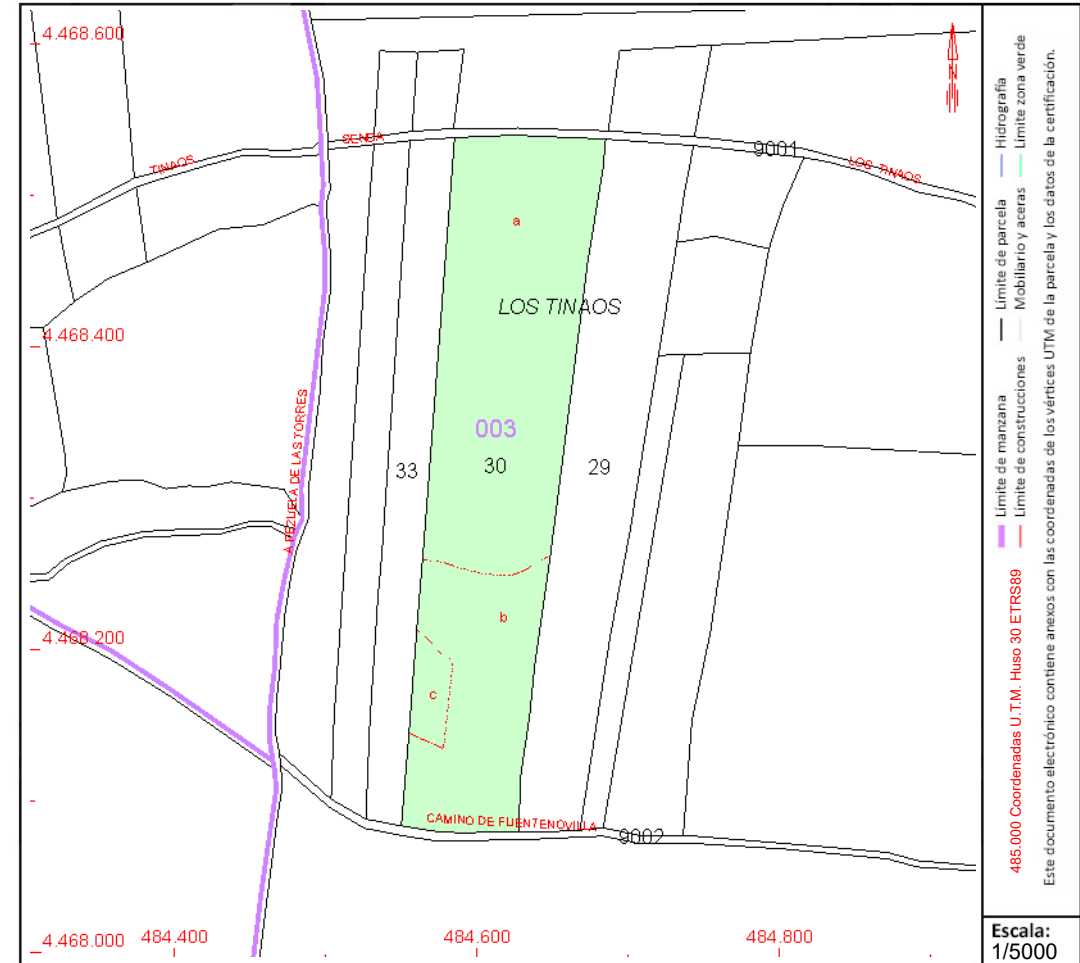
Subparcela	Cultivo/aprovechamiento	Intensidad Productiva	Superficie m ²
a	C- Labor o Labradío seco	03	26.078
b	MB Monte bajo	00	12.241
c	C- Labor o Labradío seco	03	1.546

PARCELA

Superficie gráfica: 39.865 m²

Participación del inmueble: 100,00 %

Tipo:



Este documento no es una certificación catastral, pero sus datos pueden ser verificados a través del "Acceso a datos catastrales no protegidos de la SEC"



GOBIERNO DE ESPAÑA

MINISTERIO DE HACIENDA Y FUNCIÓN PÚBLICA

SECRETARÍA DE ESTADO DE HACIENDA

DIRECCIÓN GENERAL DEL CATASTRO

CONSULTA DESCRIPTIVA Y GRÁFICA DE DATOS CATASTRALES DE BIEN INMUEBLE

Referencia catastral: 28101A003000330000KI

DATOS DESCRIPTIVOS DEL INMUEBLE

Localización:

Polígono 3 Parcela 33
LOS TINAOS. OLMEDA DE LAS FUENTES [MADRID]

Clase: RÚSTICO

Uso principal: Agrario

Superficie construida:

Año construcción:

Cultivo

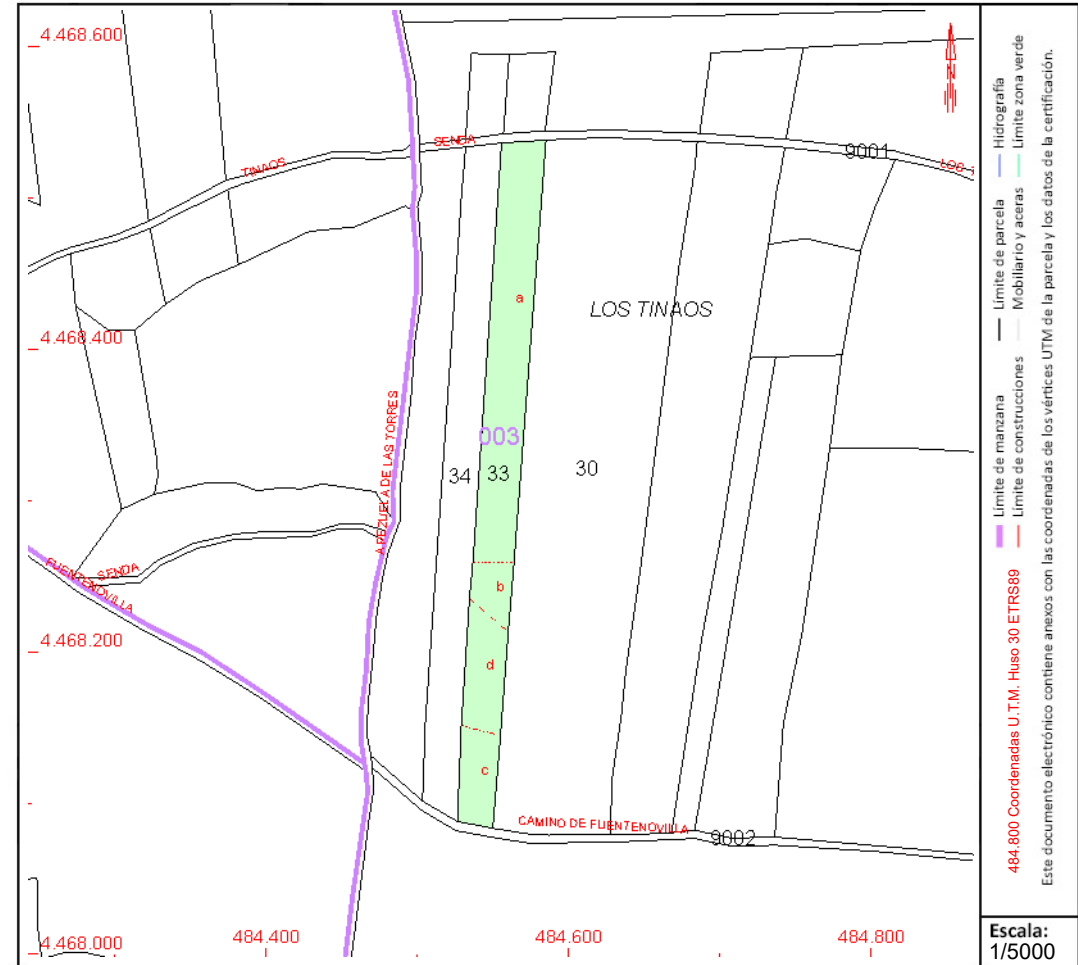
Subparcela	Cultivo/aprovechamiento	Intensidad Productiva	Superficie m ²
a	C- Labor o Labradío seco	03	7.862
b	MB Monte bajo	00	956
c	MB Monte bajo	00	1.564
d	C- Labor o Labradío seco	03	2.037

PARCELA

Superficie gráfica: 12.419 m²

Participación del inmueble: 100,00 %

Tipo:



Este documento no es una certificación catastral, pero sus datos pueden ser verificados a través del "Acceso a datos catastrales no protegidos de la SEC"



GOBIERNO DE ESPAÑA

MINISTERIO DE HACIENDA Y FUNCIÓN PÚBLICA

SECRETARÍA DE ESTADO DE HACIENDA

DIRECCIÓN GENERAL DEL CATASTRO

CONSULTA DESCRIPTIVA Y GRÁFICA DE DATOS CATASTRALES DE BIEN INMUEBLE

Referencia catastral: 28101A003000340000KJ

DATOS DESCRIPTIVOS DEL INMUEBLE

Localización:

Polígono 3 Parcela 34
LOS TINAOS. OLMEDA DE LAS FUENTES [MADRID]

Clase: RÚSTICO

Uso principal: Agrario

Superficie construida:

Año construcción:

Cultivo

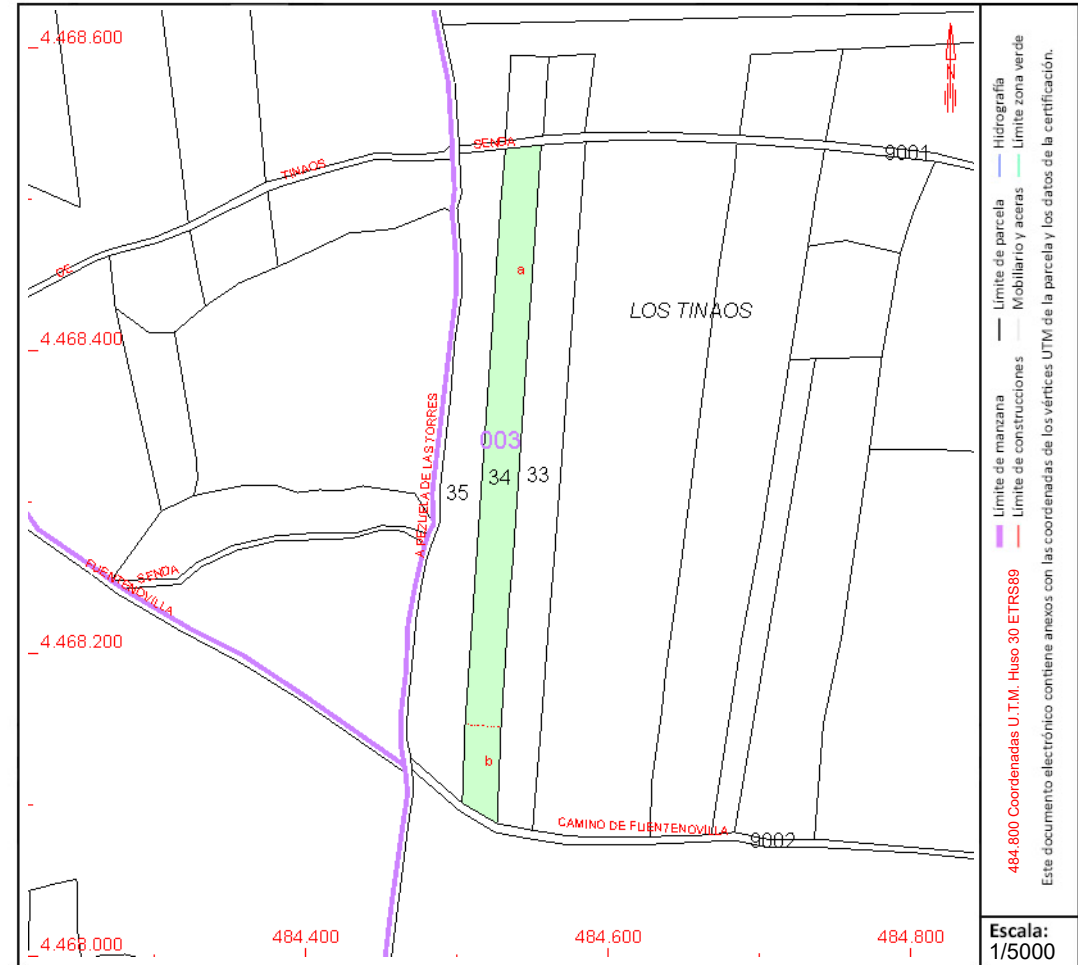
Subparcela	Cultivo/aprovechamiento	Intensidad Productiva	Superficie m ²
a	C- Labor o Labradío seco	03	9.115
b	MB Monte bajo	00	1.361

PARCELA

Superficie gráfica: 10.476 m²

Participación del inmueble: 100,00 %

Tipo:



Este documento no es una certificación catastral, pero sus datos pueden ser verificados a través del "Acceso a datos catastrales no protegidos de la SEC"



CONSULTA DESCRIPTIVA Y GRÁFICA DE DATOS CATASTRALES DE BIEN INMUEBLE

Referencia catastral: 28101A003000350000KE

DATOS DESCRIPTIVOS DEL INMUEBLE

Localización:

Polígono 3 Parcela 35
LOS TINAOS. OLMEDA DE LAS FUENTES [MADRID]

Clase: RÚSTICO

Uso principal: Agrario

Superficie construida:

Año construcción:

Cultivo

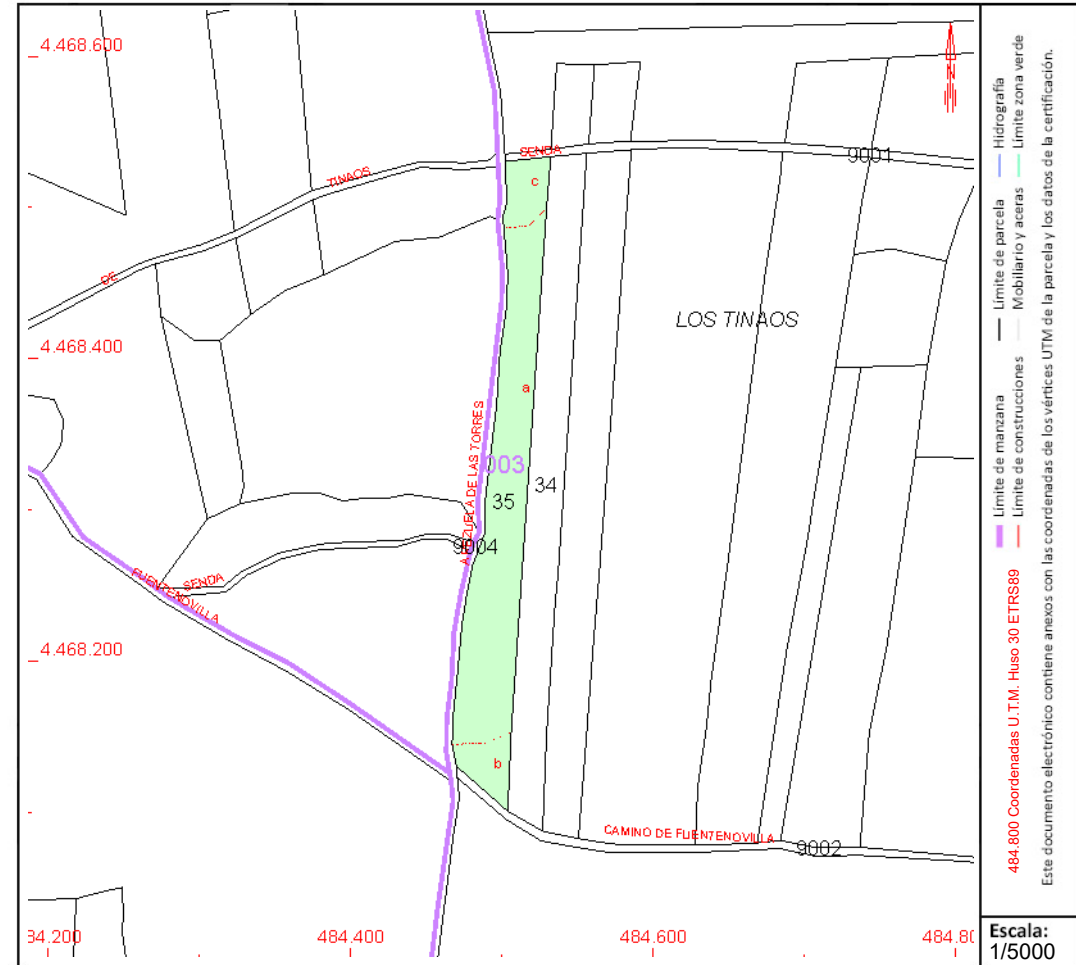
Subparcela	Cultivo/aprovechamiento	Intensidad Productiva	Superficie m ²
a	C- Labor o Labradío seco	03	10.014
b	MB Monte bajo	00	1.132
c	MB Monte bajo	00	1.184

PARCELA

Superficie gráfica: 12.330 m²

Participación del inmueble: 100,00 %

Tipo:



Este documento no es una certificación catastral, pero sus datos pueden ser verificados a través del "Acceso a datos catastrales no protegidos de la SEC"



CONSULTA DESCRIPTIVA Y GRÁFICA DE DATOS CATASTRALES DE BIEN INMUEBLE

Referencia catastral: 28101A003000360000KS

DATOS DESCRIPTIVOS DEL INMUEBLE

Localización:

Polígono 3 Parcela 36
LOS TINAOS. OLMEDA DE LAS FUENTES [MADRID]

Clase: RÚSTICO

Uso principal: Agrario

Superficie construida:

Año construcción:

Cultivo

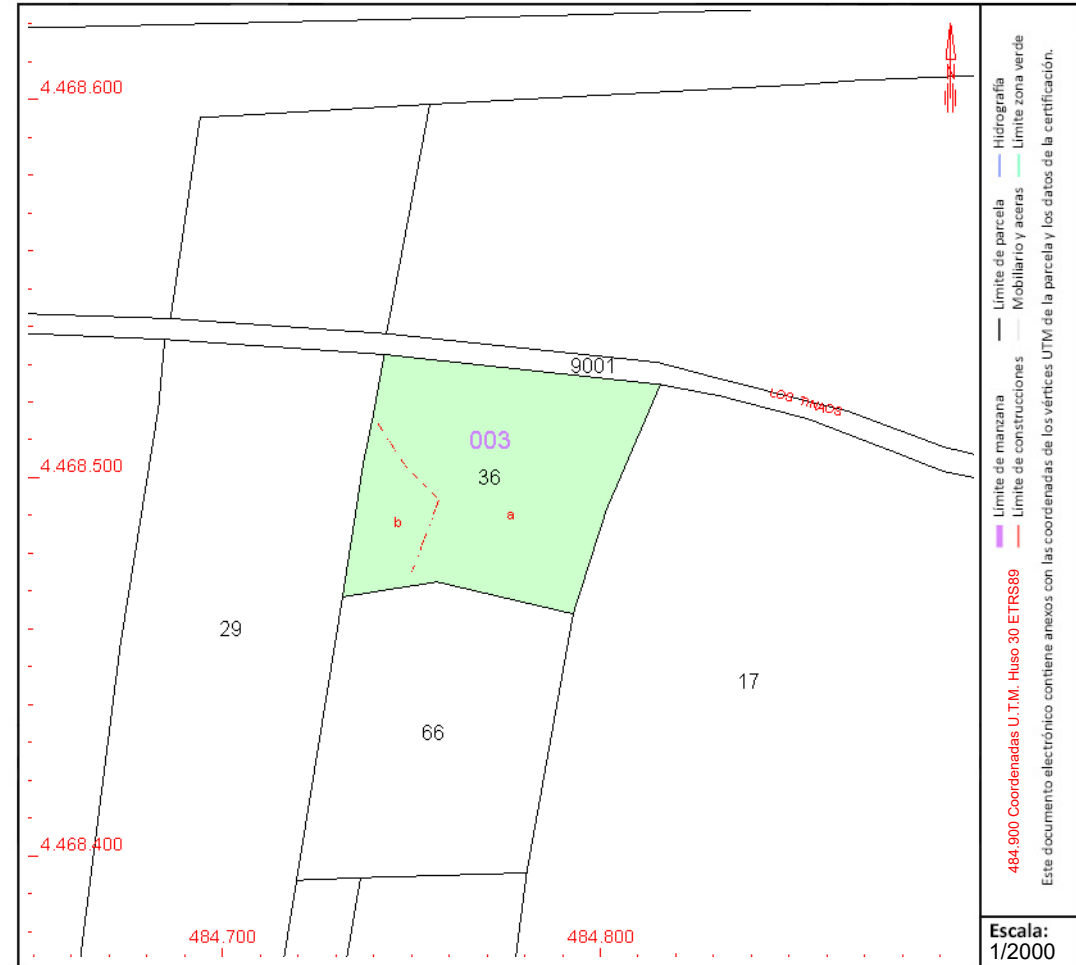
Subparcela	Cultivo/aprovechamiento	Intensidad Productiva	Superficie m ²
a	C- Labor o Labradío seco	03	3.385
b	MB Monte bajo	00	676

PARCELA

Superficie gráfica: 4.061 m²

Participación del inmueble: 100,00 %

Tipo:



Este documento no es una certificación catastral, pero sus datos pueden ser verificados a través del "Acceso a datos catastrales no protegidos de la SEC"



CONSULTA DESCRIPTIVA Y GRÁFICA DE DATOS CATASTRALES DE BIEN INMUEBLE

Referencia catastral: 28101A003000370000KZ

DATOS DESCRIPTIVOS DEL INMUEBLE

Localización:

Polígono 3 Parcela 37

LOS TINAOS. OLMEDA DE LAS FUENTES [MADRID]

Clase: RÚSTICO

Uso principal: Agrario

Superficie construida:

Año construcción:

Cultivo

Subparcela	Cultivo/aprovechamiento	Intensidad Productiva	Superficie m ²
a	C- Labor o Labradío seco	03	2.186
b	MB Monte bajo	00	1.160

PARCELA

Superficie gráfica: 3.346 m²

Participación del inmueble: 100,00 %

Tipo:



Este documento no es una certificación catastral, pero sus datos pueden ser verificados a través del "Acceso a datos catastrales no protegidos de la SEC"



CONSULTA DESCRIPTIVA Y GRÁFICA DE DATOS CATASTRALES DE BIEN INMUEBLE

Referencia catastral: 28101A003000380000KU

DATOS DESCRIPTIVOS DEL INMUEBLE

Localización:

Polígono 3 Parcela 38
LOS TINAOS. OLMEDA DE LAS FUENTES [MADRID]

Clase: RÚSTICO

Uso principal: Agrario

Superficie construida:

Año construcción:

Cultivo

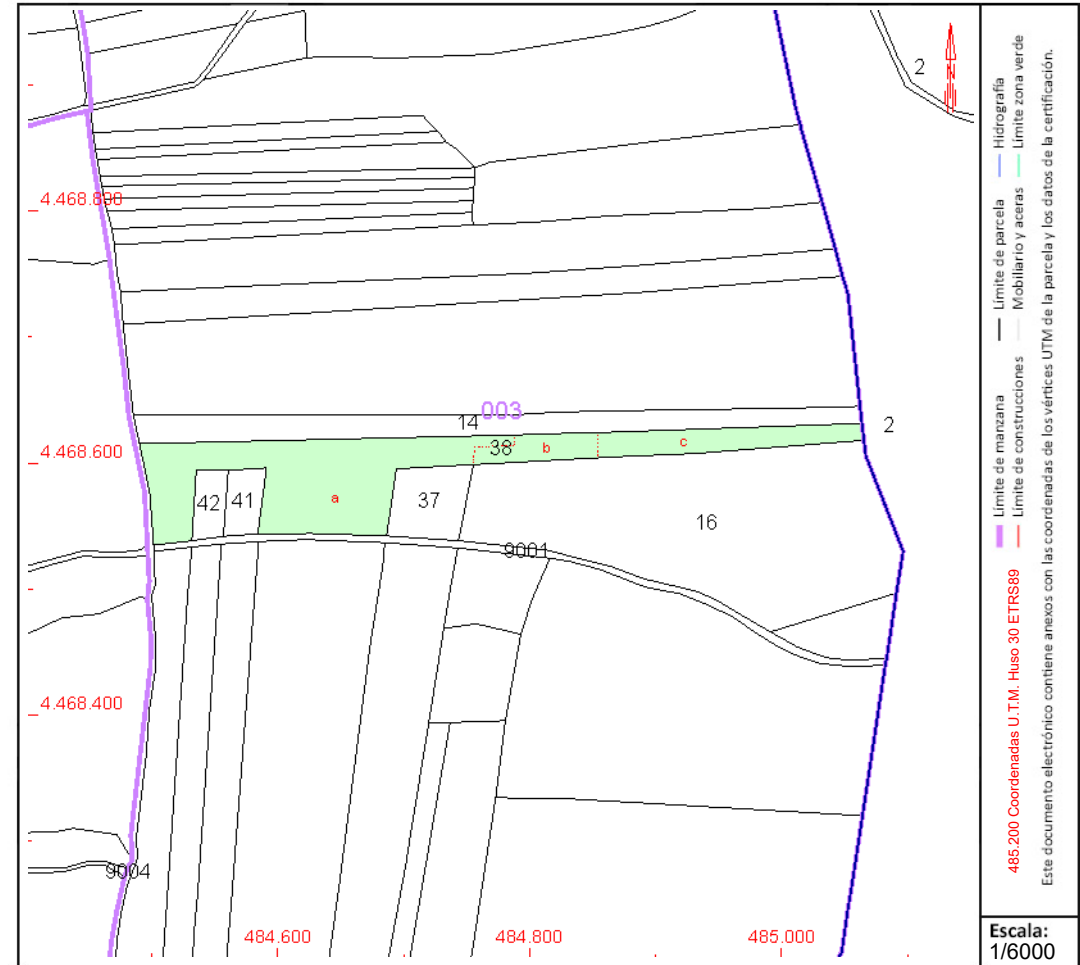
Subparcela	Cultivo/aprovechamiento	Intensidad Productiva	Superficie m ²
a	C- Labor o Labradío secoano	03	13.627
b	MB Monte bajo	00	1.815
c	C- Labor o Labradío secoano	03	3.658

PARCELA

Superficie gráfica: 19.100 m²

Participación del inmueble: 100,00 %

Tipo:



Este documento no es una certificación catastral, pero sus datos pueden ser verificados a través del "Acceso a datos catastrales no protegidos de la SEC"



CONSULTA DESCRIPTIVA Y GRÁFICA DE DATOS CATASTRALES DE BIEN INMUEBLE

Referencia catastral: 28101A003000410000KU

DATOS DESCRIPTIVOS DEL INMUEBLE

Localización:

Polígono 3 Parcela 41
LOS TINAOS. OLMEDA DE LAS FUENTES [MADRID]

Clase: RÚSTICO

Uso principal: Agrario

Superficie construida:

Año construcción:

Cultivo

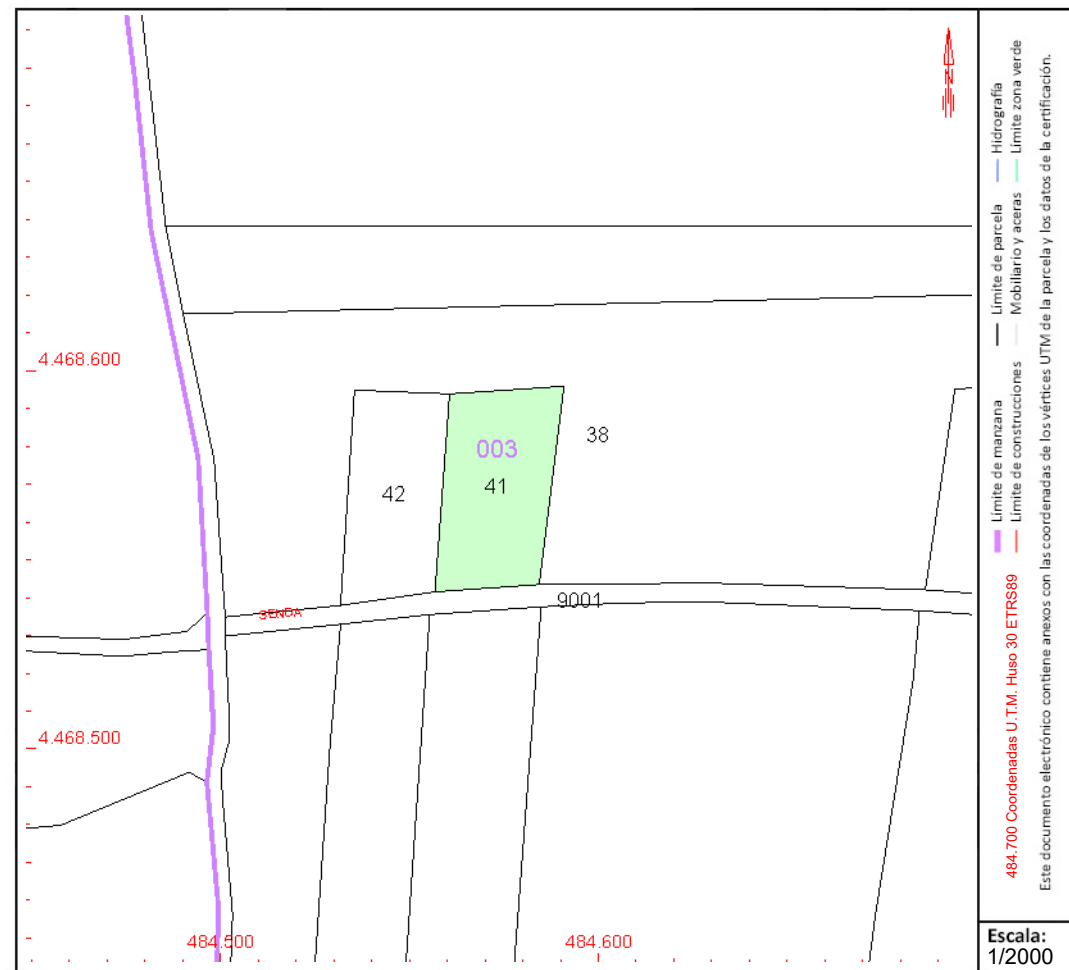
Subparcela	Cultivo/aprovechamiento	Intensidad Productiva	Superficie m²
0	C- Labor o Labradío seco	03	1.498

PARCELA

Superficie gráfica: 1.498 m2

Participación del inmueble: 100,00 %

Tipo:



Este documento no es una certificación catastral, pero sus datos pueden ser verificados a través del "Acceso a datos catastrales no protegidos de la SEC"



GOBIERNO DE ESPAÑA

MINISTERIO DE HACIENDA Y FUNCIÓN PÚBLICA

SECRETARÍA DE ESTADO DE HACIENDA

DIRECCIÓN GENERAL DEL CATASTRO

CONSULTA DESCRIPTIVA Y GRÁFICA DE DATOS CATASTRALES DE BIEN INMUEBLE

Referencia catastral: 28101A003000420000KH

DATOS DESCRIPTIVOS DEL INMUEBLE

Localización:

Polígono 3 Parcela 42

LOS TINAOS. OLMEDA DE LAS FUENTES [MADRID]

Clase: RÚSTICO

Uso principal: Agrario

Superficie construida:

Año construcción:

Cultivo

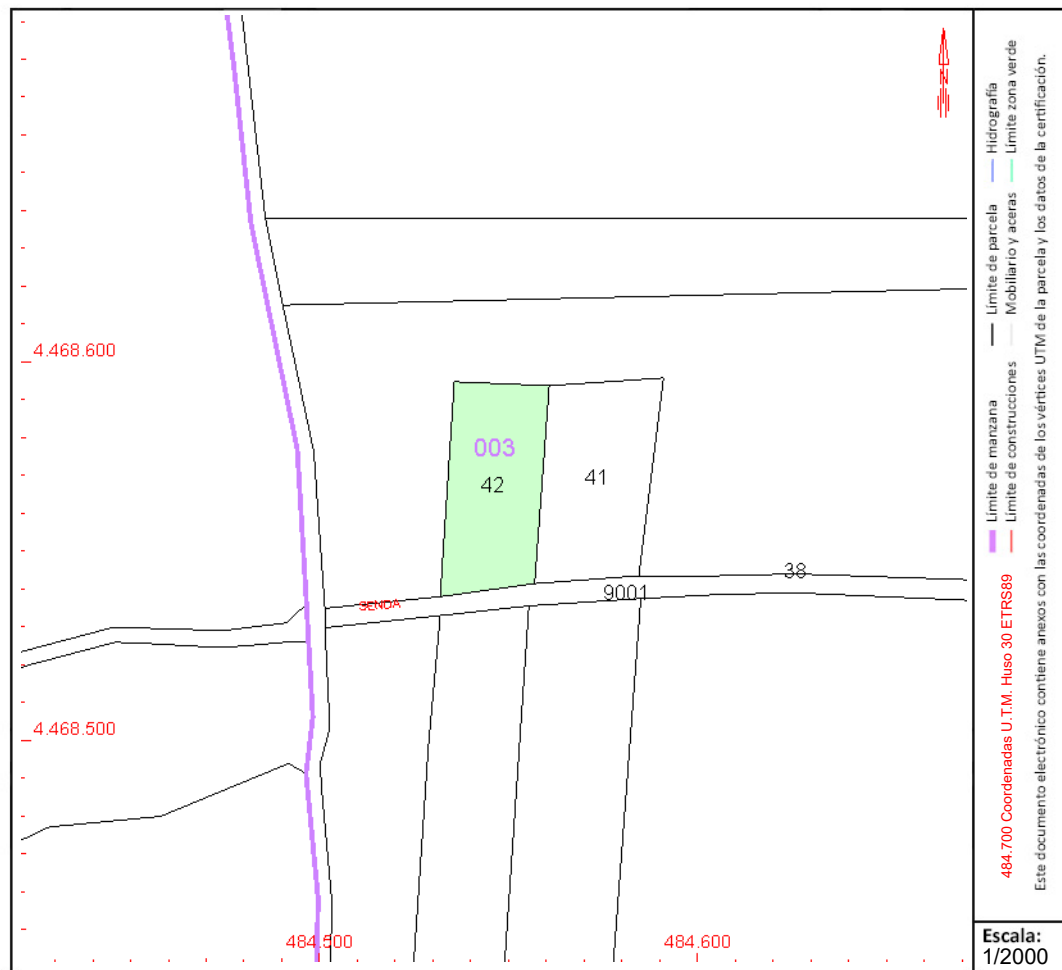
Subparcela	Cultivo/aprovechamiento	Intensidad Productiva	Superficie m ²
0	C- Labor o Labradío seco	03	1.361

PARCELA

Superficie gráfica: 1.361 m²

Participación del inmueble: 100,00 %

Tipo:



Este documento no es una certificación catastral, pero sus datos pueden ser verificados a través del "Acceso a datos catastrales no protegidos de la SEC"



CONSULTA DESCRIPTIVA Y GRÁFICA DE DATOS CATASTRALES DE BIEN INMUEBLE

Referencia catastral: 28101A003000530000KL

DATOS DESCRIPTIVOS DEL INMUEBLE

Localización:

Polígono 3 Parcela 53
CALERAS. OLMEDA DE LAS FUENTES [MADRID]

Clase: RÚSTICO

Uso principal: Agrario

Superficie construida:

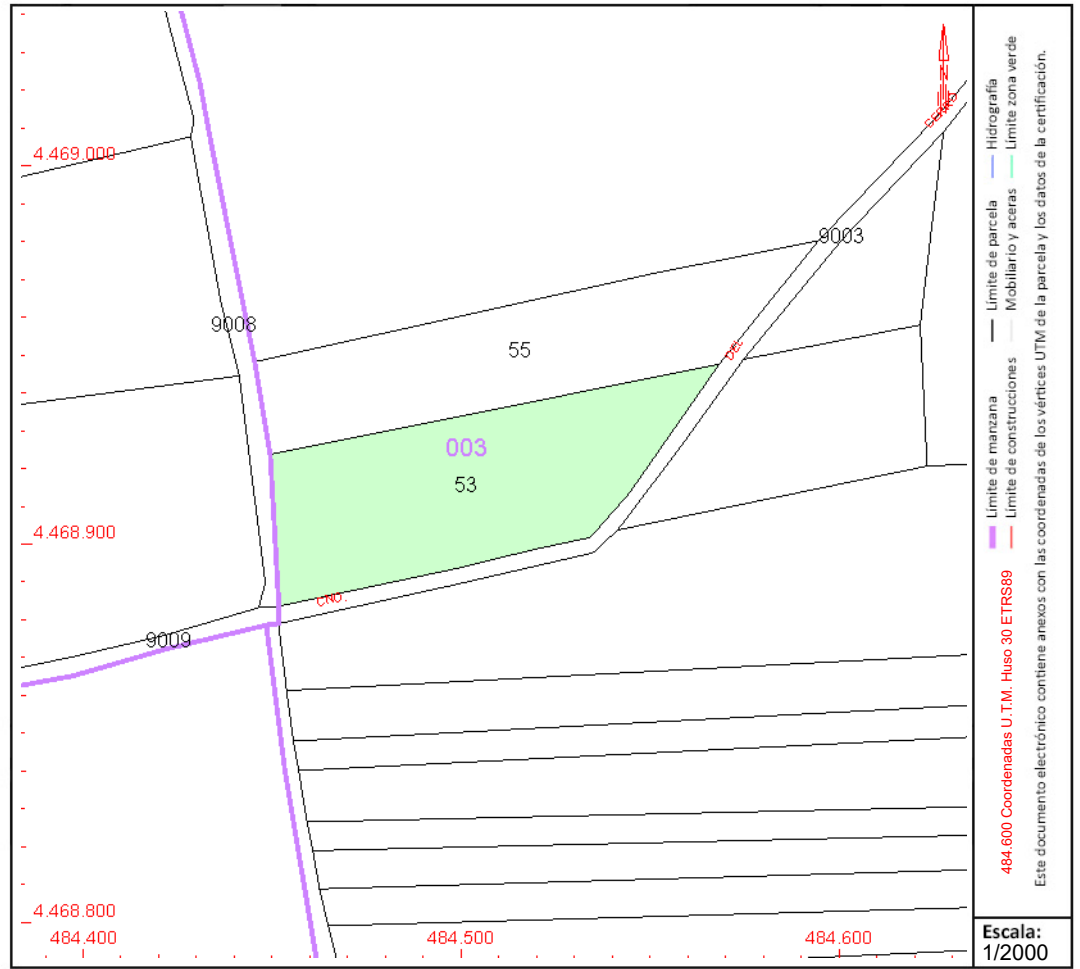
Año construcción:

Cultivo

Subparcela	Cultivo/aprovechamiento	Intensidad Productiva	Superficie m ²
0	C- Labor o Labradío seco	03	4.028

PARCELA

Superficie gráfica: 4.028 m²
Participación del inmueble: 100,00 %
Tipo:



Este documento no es una certificación catastral, pero sus datos pueden ser verificados a través del "Acceso a datos catastrales no protegidos de la SEC"



GOBIERNO
DE ESPAÑA

MINISTERIO
DE HACIENDA
Y FUNCIÓN PÚBLICA

SECRETARÍA DE ESTADO
DE HACIENDA

DIRECCIÓN GENERAL
DEL CATASTRO

CONSULTA DESCRIPTIVA Y GRÁFICA DE DATOS CATASTRALES DE BIEN INMUEBLE

Referencia catastral: 28101A003000550000KF

DATOS DESCRIPTIVOS DEL INMUEBLE

Localización:

Polígono 3 Parcela 55
CALERAS. OLMEDA DE LAS FUENTES [MADRID]

Clase: RÚSTICO

Uso principal: Agrario

Superficie construida:

Año construcción:

Cultivo

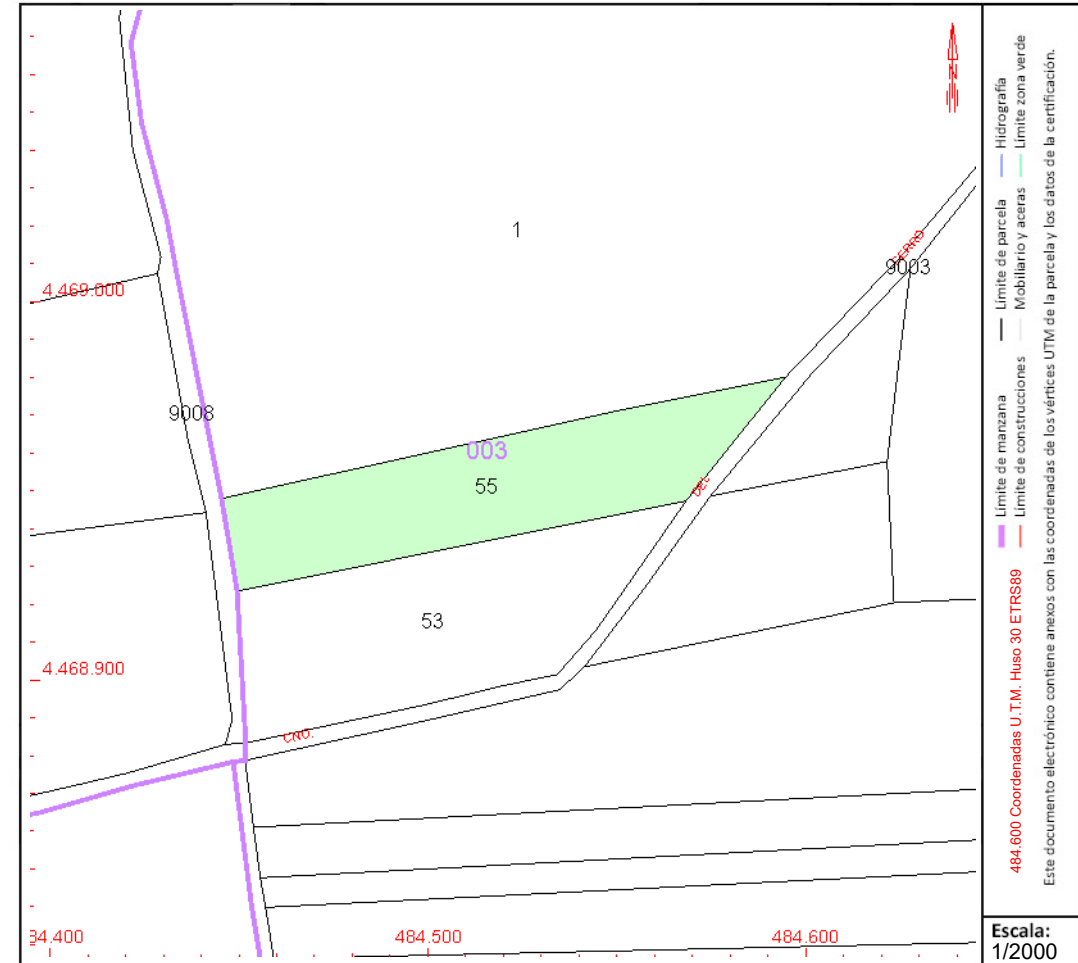
Subparcela	Cultivo/aprovechamiento	Intensidad Productiva	Superficie m ²
0	C- Labor o Labradío seco	03	3.559

PARCELA

Superficie gráfica: 3.559 m²

Participación del inmueble: 100,00 %

Tipo:



Este documento no es una certificación catastral, pero sus datos pueden ser verificados a través del "Acceso a datos catastrales no protegidos de la SEC"



GOBIERNO DE ESPAÑA

MINISTERIO DE HACIENDA Y FUNCIÓN PÚBLICA

SECRETARÍA DE ESTADO DE HACIENDA

DIRECCIÓN GENERAL DEL CATASTRO

CONSULTA DESCRIPTIVA Y GRÁFICA DE DATOS CATASTRALES DE BIEN INMUEBLE

Referencia catastral: 28101A003000660000KJ

DATOS DESCRIPTIVOS DEL INMUEBLE

Localización:

Polígono 3 Parcela 66

LOS TINAOS. OLMEDA DE LAS FUENTES [MADRID]

Clase: RÚSTICO

Uso principal: Agrario

Superficie construida:

Año construcción:

Cultivo

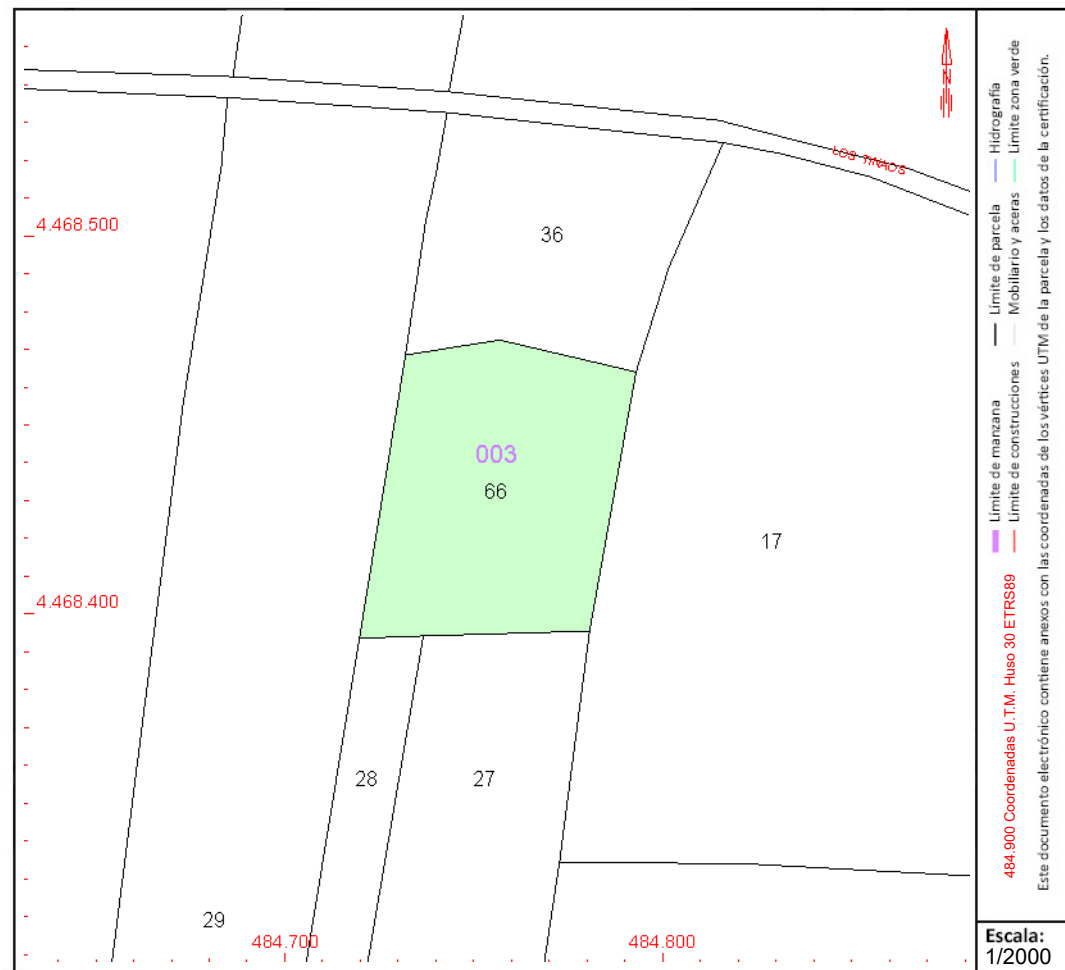
Subparcela	Cultivo/aprovechamiento	Intensidad Productiva	Superficie m ²
0	C- Labor o Labradío seco	03	4.550

PARCELA

Superficie gráfica: 4.550 m²

Participación del inmueble: 100,00 %

Tipo:



Este documento no es una certificación catastral, pero sus datos pueden ser verificados a través del "Acceso a datos catastrales no protegidos de la SEC"



CONSULTA DESCRIPTIVA Y GRÁFICA DE DATOS CATASTRALES DE BIEN INMUEBLE

Referencia catastral: 28101A004000260000KP

DATOS DESCRIPTIVOS DEL INMUEBLE

Localización:

Polígono 4 Parcela 26
LAS CAÑADILLAS. OLMEDA DE LAS FUENTES [MADRID]

Clase: RÚSTICO

Uso principal: Agrario

Superficie construida:

Año construcción:

Cultivo

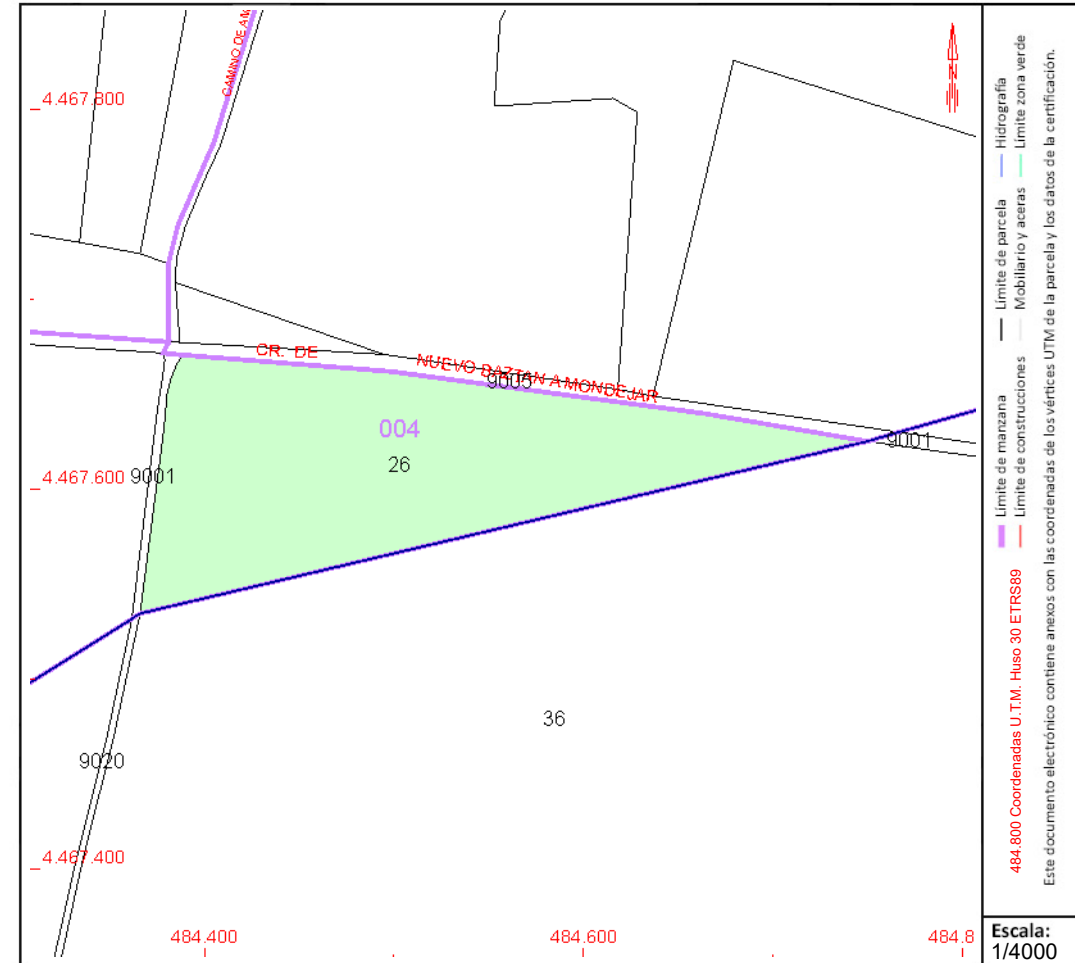
Subparcela	Cultivo/aprovechamiento	Intensidad Productiva	Superficie m ²
0	C- Labor o Labradío seco	03	26.706

PARCELA

Superficie gráfica: 26.706 m²

Participación del inmueble: 100,00 %

Tipo:



Este documento no es una certificación catastral, pero sus datos pueden ser verificados a través del "Acceso a datos catastrales no protegidos de la SEC"

LSBT y 30kV



CONSULTA DESCRIPTIVA Y GRÁFICA DE DATOS CATASTRALES DE BIEN INMUEBLE

Referencia catastral: 28011A010000320000AD

DATOS DESCRIPTIVOS DEL INMUEBLE

Localización:

Polígono 10 Parcela 32
VALDEALCALA. AMBITE [MADRID]

Clase: RÚSTICO

Uso principal: Agrario

Superficie construida:

Año construcción:

Cultivo

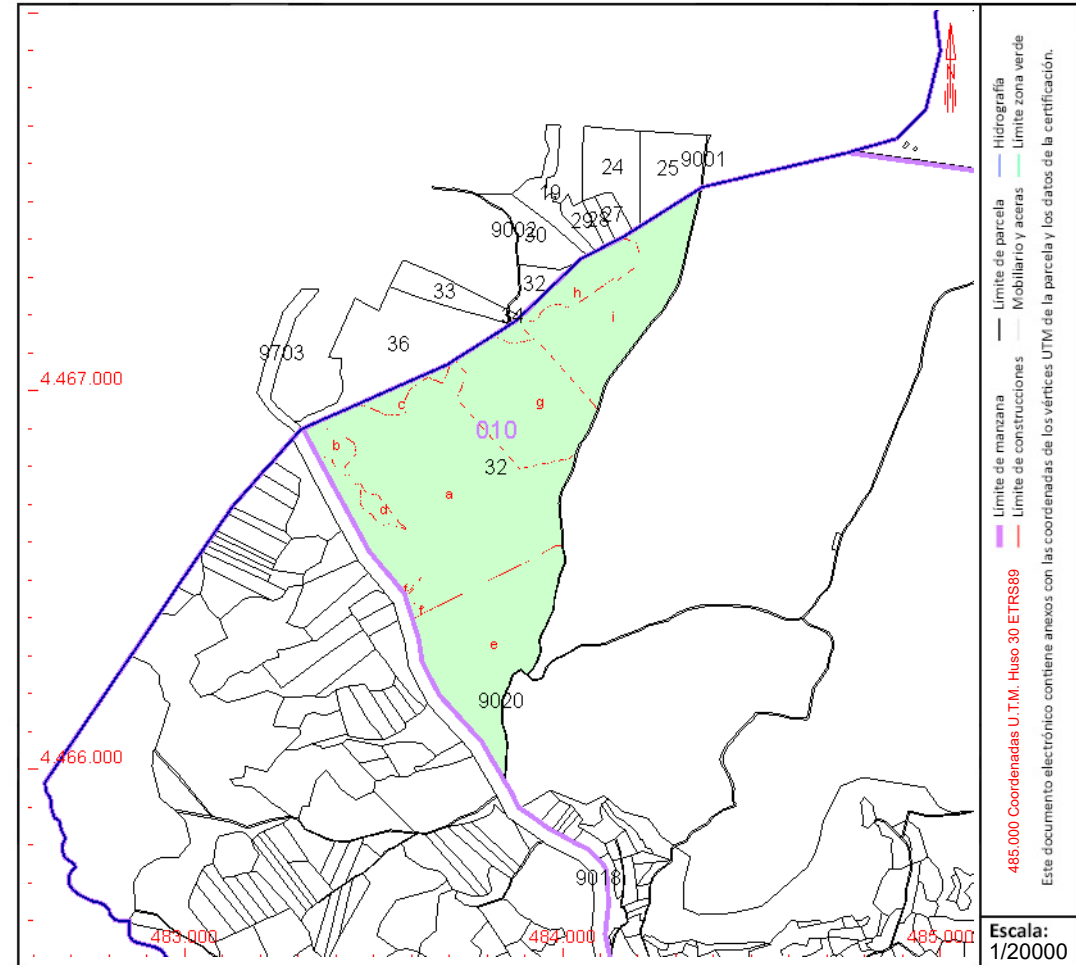
Subparcela	Cultivo/aprovechamiento	Intensidad Productiva	Superficie m ²
a	CR Labor o labradío regadío	02	233.738
b	MB Monte bajo	00	9.645
c	MB Monte bajo	00	8.819
d	MB Monte bajo	00	5.125
e	MB Monte bajo	00	110.927
f	MB Monte bajo	00	1.958
g	C- Labor o Labradío seco	02	85.398
h	MB Monte bajo	00	28.460
i	C- Labor o Labradío seco	02	91.203

PARCELA

Superficie gráfica: 575.274 m²

Participación del inmueble: 100,00 %

Tipo:



Este documento no es una certificación catastral, pero sus datos pueden ser verificados a través del "Acceso a datos catastrales no protegidos de la SEC"



CONSULTA DESCRIPTIVA Y GRÁFICA DE DATOS CATASTRALES DE BIEN INMUEBLE

Referencia catastral: 28011A010000360000AE

DATOS DESCRIPTIVOS DEL INMUEBLE

Localización:

Polígono 10 Parcela 36
VALDEALCALA. AMBITE [MADRID]

Clase: RÚSTICO

Uso principal: Agrario

Superficie construida:

Año construcción:

Cultivo

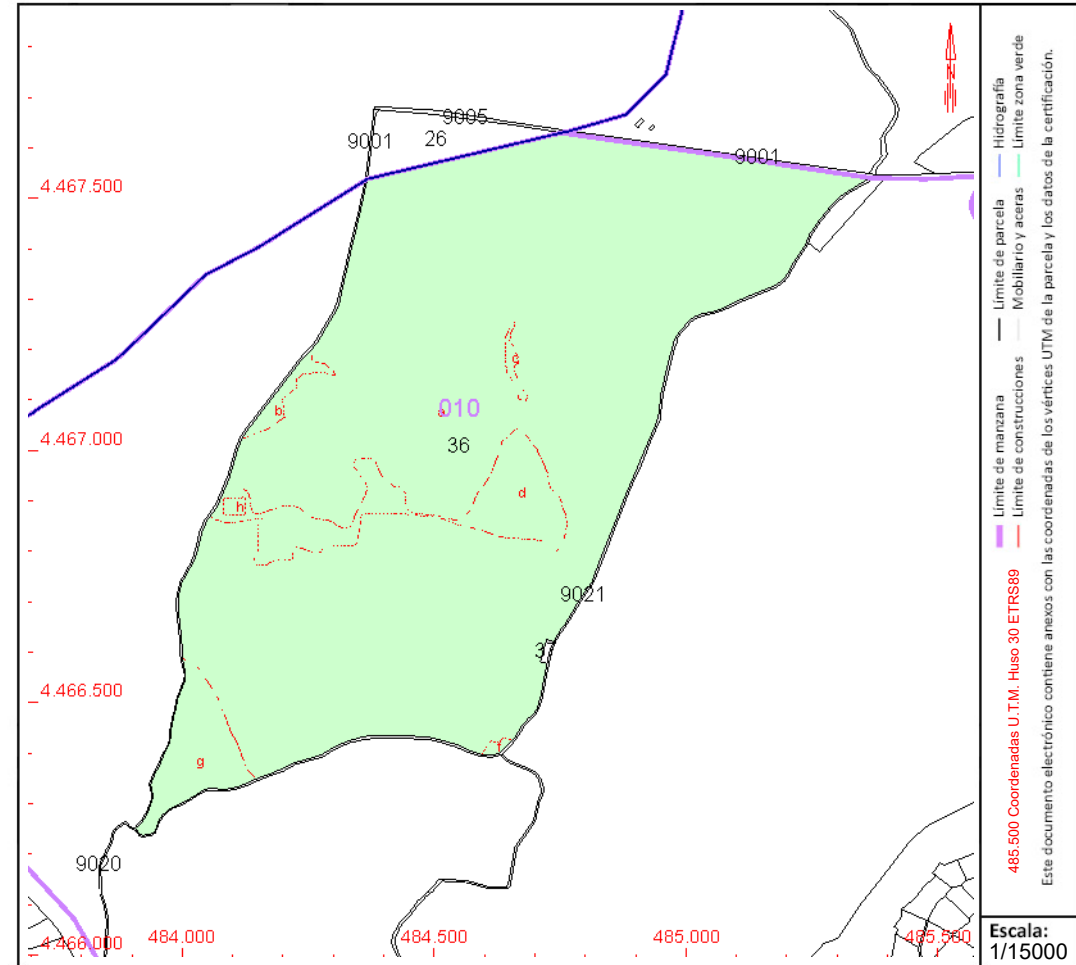
Subparcela	Cultivo/aprovechamiento	Intensidad Productiva	Superficie m ²
a	CR Labor o labradío regadío	02	861.207
b	MB Monte bajo	00	5.981
c	E- Pastos	00	2.394
d	MB Monte bajo	00	53.497
f	E- Pastos	00	1.087
g	MB Monte bajo	00	32.892
h	I- Improductivo	00	1.483

PARCELA

Superficie gráfica: 958.545 m²

Participación del inmueble: 100,00 %

Tipo:



Este documento no es una certificación catastral, pero sus datos pueden ser verificados a través del "Acceso a datos catastrales no protegidos de la SEC"



CONSULTA DESCRIPTIVA Y GRÁFICA DE DATOS CATASTRALES DE BIEN INMUEBLE

Referencia catastral: 28011A010090200000AM

DATOS DESCRIPTIVOS DEL INMUEBLE

Localización:

Polígono 10 Parcela 9020

CAMINO DE PEZUELA. AMBITE [MADRID]

Clase: RÚSTICO

Uso principal: Agrario

Superficie construida:

Año construcción:

Cultivo

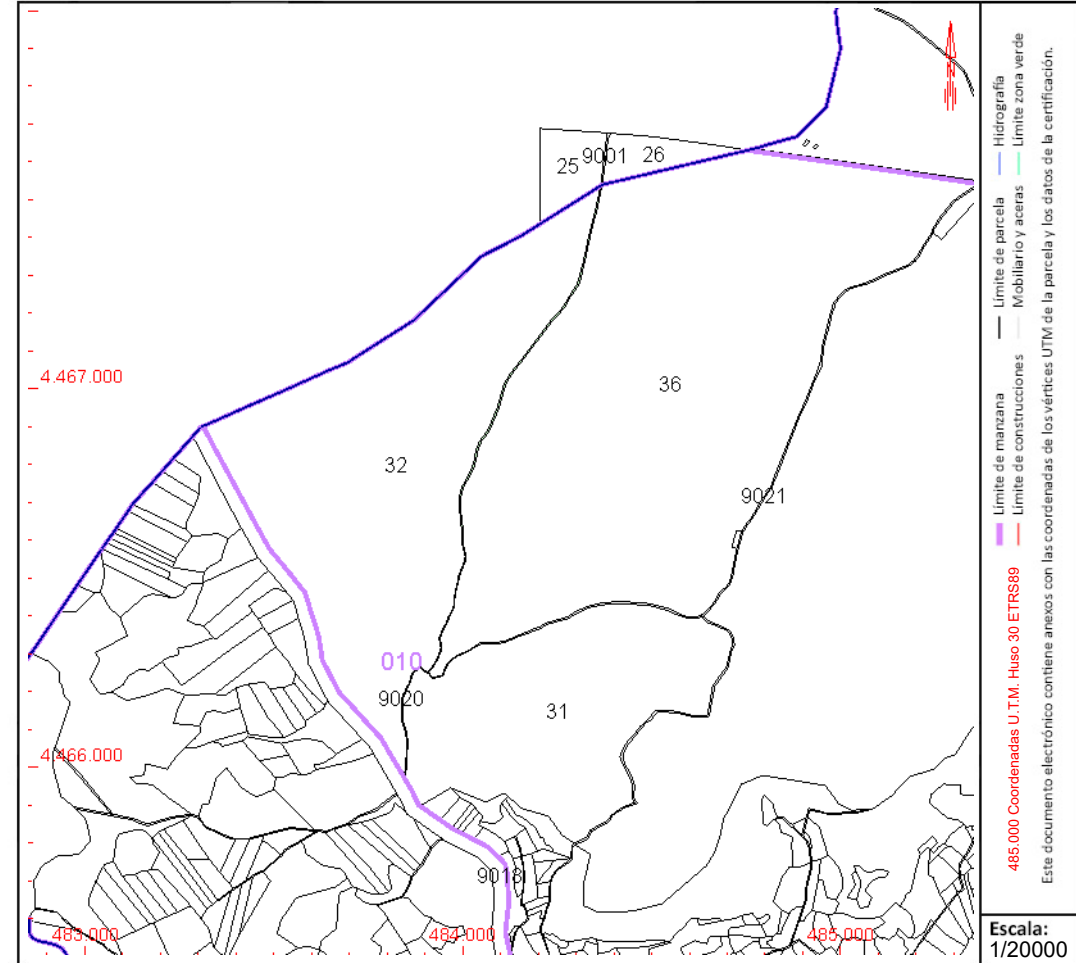
Subparcela	Cultivo/aprovechamiento	Intensidad Productiva	Superficie m ²
0	VT Vía de comunicación de dominio público	00	6.280

PARCELA

Superficie gráfica: 6.280 m²

Participación del inmueble: 100,00 %

Tipo:



Este documento no es una certificación catastral, pero sus datos pueden ser verificados a través del "Acceso a datos catastrales no protegidos de la SEC"



CONSULTA DESCRIPTIVA Y GRÁFICA DE DATOS CATASTRALES DE BIEN INMUEBLE

Referencia catastral: 28101A002000800000KT

DATOS DESCRIPTIVOS DEL INMUEBLE

Localización:

Polígono 2 Parcela 80
CACHO GRANDE. OLMEDA DE LAS FUENTES [MADRID]

Clase: RÚSTICO

Uso principal: Agrario

Superficie construida:

Año construcción:

Cultivo

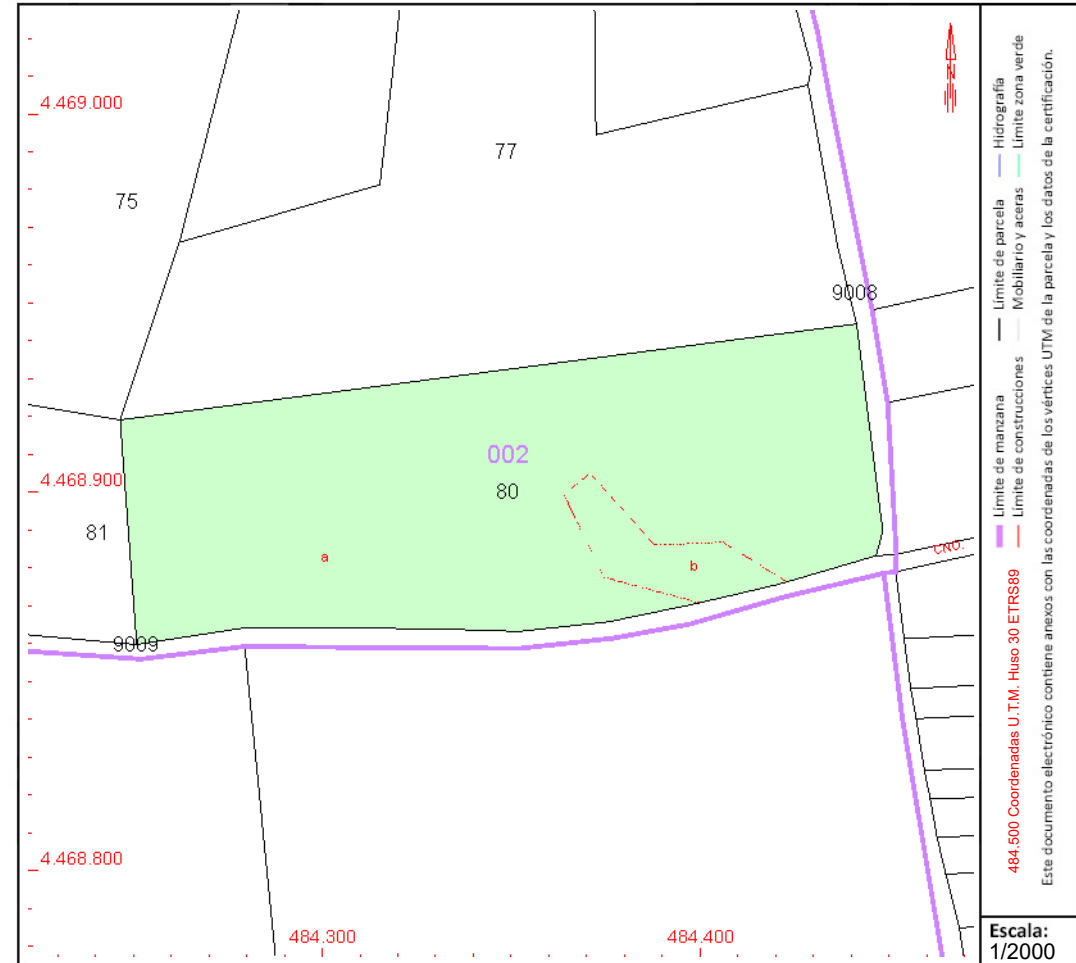
Subparcela	Cultivo/aprovechamiento	Intensidad Productiva	Superficie m ²
a	C- Labor o Labradío seco	03	11.974
b	E- Pastos	00	780

PARCELA

Superficie gráfica: 12.754 m²

Participación del inmueble: 100,00 %

Tipo:



Este documento no es una certificación catastral, pero sus datos pueden ser verificados a través del "Acceso a datos catastrales no protegidos de la SEC"



CONSULTA DESCRIPTIVA Y GRÁFICA DE DATOS CATASTRALES DE BIEN INMUEBLE

Referencia catastral: 28101A002090080000KO

DATOS DESCRIPTIVOS DEL INMUEBLE

Localización:

Polígono 2 Parcela 9008

CNO AMBIETE A PEZUELA. OLMEDA DE LAS FUENTES [MADRID]

Clase: RÚSTICO

Uso principal: Agrario

Superficie construida:

Año construcción:

Cultivo

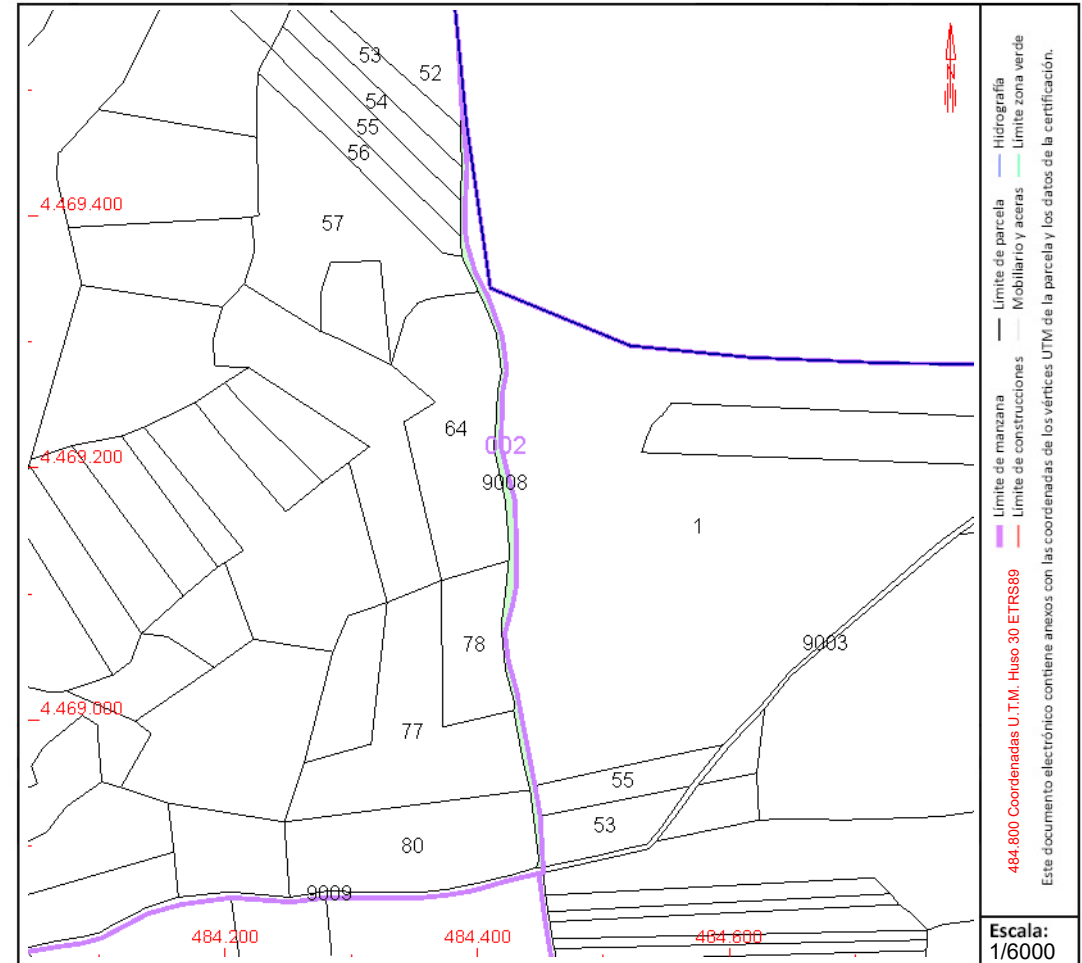
Subparcela	Cultivo/aprovechamiento	Intensidad Productiva	Superficie m ²
0	VT Vía de comunicación de dominio público	00	2.930

PARCELA

Superficie gráfica: 2.930 m²

Participación del inmueble: 100,00 %

Tipo:



Este documento no es una certificación catastral, pero sus datos pueden ser verificados a través del "Acceso a datos catastrales no protegidos de la SEC"



CONSULTA DESCRIPTIVA Y GRÁFICA DE DATOS CATASTRALES DE BIEN INMUEBLE

Referencia catastral: 28101A002090090000KK

DATOS DESCRIPTIVOS DEL INMUEBLE

Localización:

Polígono 2 Parcela 9009
CAMINO DEL PONTON. OLMEDA DE LAS FUENTES [MADRID]

Clase: RÚSTICO

Uso principal: Agrario

Superficie construida:

Año construcción:

Cultivo

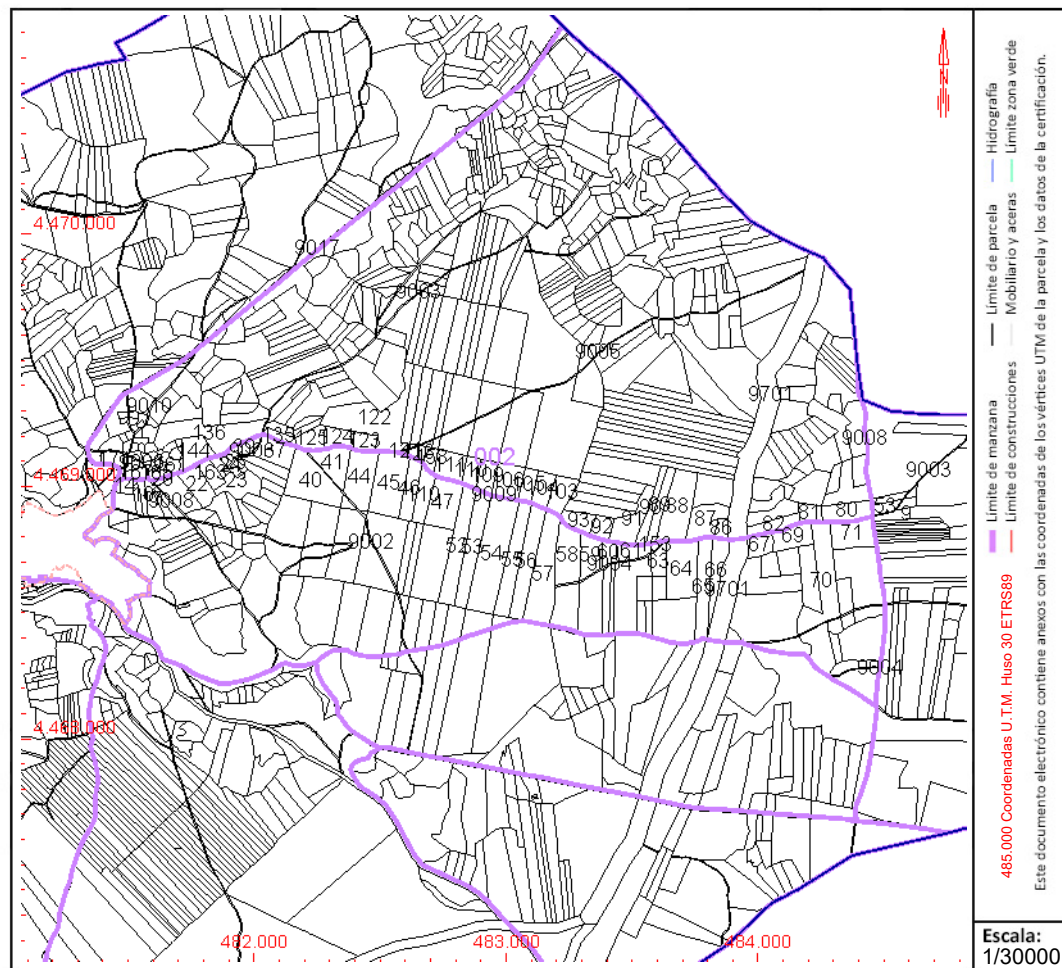
Subparcela	Cultivo/aprovechamiento	Intensidad Productiva	Superficie m ²
0	VT Vía de comunicación de dominio público	00	15.361

PARCELA

Superficie gráfica: 15.344 m²

Participación del inmueble: 100,00 %

Tipo:



Este documento no es una certificación catastral, pero sus datos pueden ser verificados a través del "Acceso a datos catastrales no protegidos de la SEC"



CONSULTA DESCRIPTIVA Y GRÁFICA DE DATOS CATASTRALES DE BIEN INMUEBLE

Referencia catastral: 28101A003000090000KA

DATOS DESCRIPTIVOS DEL INMUEBLE

Localización:

Polígono 3 Parcela 9

CALVERA LAS VILLAS. OLMEDA DE LAS FUENTES [MADRID]

Clase: RÚSTICO

Uso principal: Agrario

Superficie construida:

Año construcción:

Cultivo

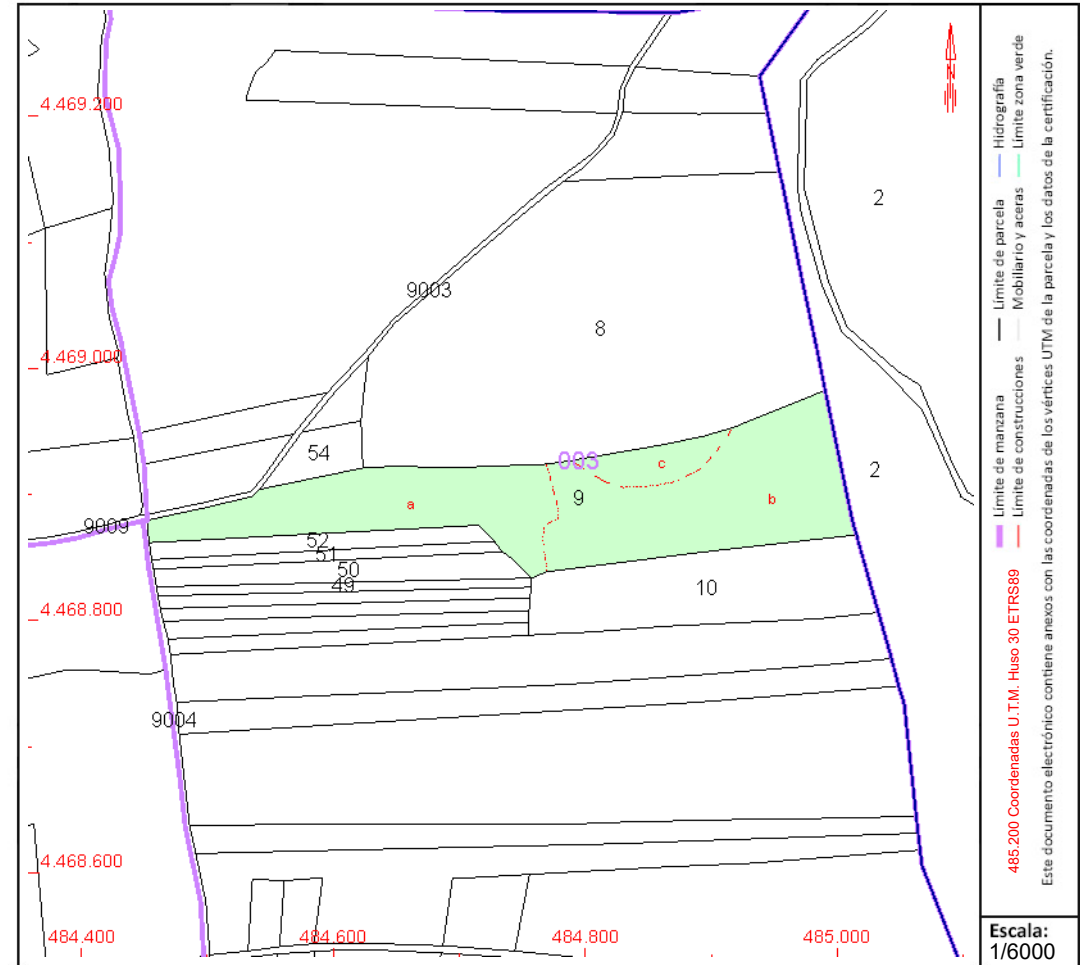
Subparcela	Cultivo/aprovechamiento	Intensidad Productiva	Superficie m ²
a	C- Labor o Labradío seco	03	14.436
b	E- Pastos	00	19.286
c	C- Labor o Labradío seco	03	2.841

PARCELA

Superficie gráfica: 36.563 m²

Participación del inmueble: 100,00 %

Tipo:



Este documento no es una certificación catastral, pero sus datos pueden ser verificados a través del "Acceso a datos catastrales no protegidos de la SEC"



CONSULTA DESCRIPTIVA Y GRÁFICA DE DATOS CATASTRALES DE BIEN INMUEBLE

Referencia catastral: 28101A003000110000KW

DATOS DESCRIPTIVOS DEL INMUEBLE

Localización:

Polígono 3 Parcela 11
CALVERA LAS VILLAS. OLMEDA DE LAS FUENTES [MADRID]

Clase: RÚSTICO

Uso principal: Agrario

Superficie construida:

Año construcción:

Cultivo

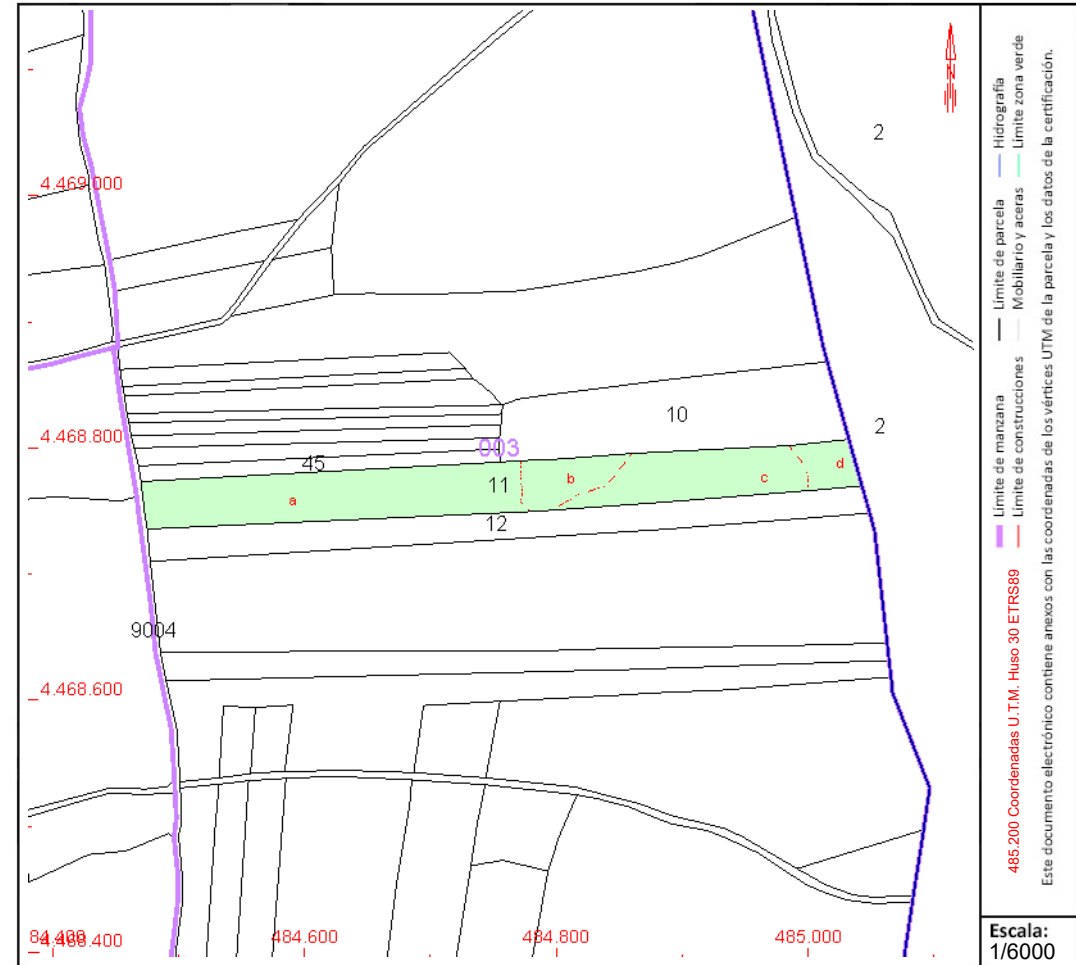
Subparcela	Cultivo/aprovechamiento	Intensidad Productiva	Superficie m ²
a	C- Labor o Labradío seco	03	11.724
b	E- Pastos	00	2.514
c	C- Labor o Labradío seco	03	6.234
d	E- Pastos	00	1.583

PARCELA

Superficie gráfica: 22.055 m²

Participación del inmueble: 100,00 %

Tipo:



Este documento no es una certificación catastral, pero sus datos pueden ser verificados a través del "Acceso a datos catastrales no protegidos de la SEC"



CONSULTA DESCRIPTIVA Y GRÁFICA DE DATOS CATASTRALES DE BIEN INMUEBLE

Referencia catastral: 28101A003000210000KL

DATOS DESCRIPTIVOS DEL INMUEBLE

Localización:

Polígono 3 Parcela 21
CORRAL DEL MUERTO. OLMEDA DE LAS FUENTES [MADRID]

Clase: RÚSTICO

Uso principal: Agrario

Superficie construida:

Año construcción:

Cultivo

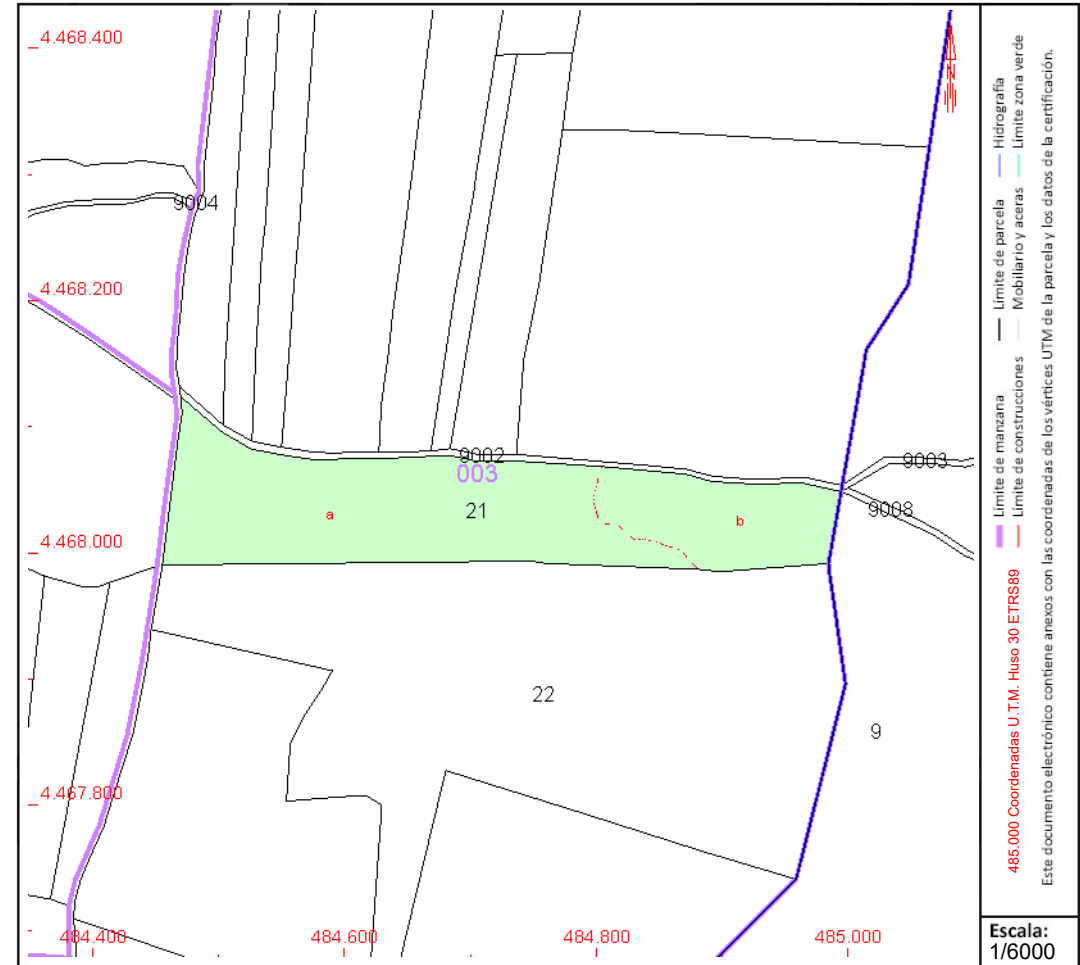
Subparcela	Cultivo/aprovechamiento	Intensidad Productiva	Superficie m ²
a	C- Labor o Labradío seco	03	31.195
b	E- Pastos	00	11.641

PARCELA

Superficie gráfica: 42.836 m²

Participación del inmueble: 100,00 %

Tipo:



Este documento no es una certificación catastral, pero sus datos pueden ser verificados a través del "Acceso a datos catastrales no protegidos de la SEC"



CONSULTA DESCRIPTIVA Y GRÁFICA DE DATOS CATASTRALES DE BIEN INMUEBLE

Referencia catastral: 28101A003000220000KT

DATOS DESCRIPTIVOS DEL INMUEBLE

Localización:

Polígono 3 Parcela 22
CORRAL DEL MUERTO. OLMEDA DE LAS FUENTES [MADRID]

Clase: RÚSTICO

Uso principal: Agrario

Superficie construida:

Año construcción:

Cultivo

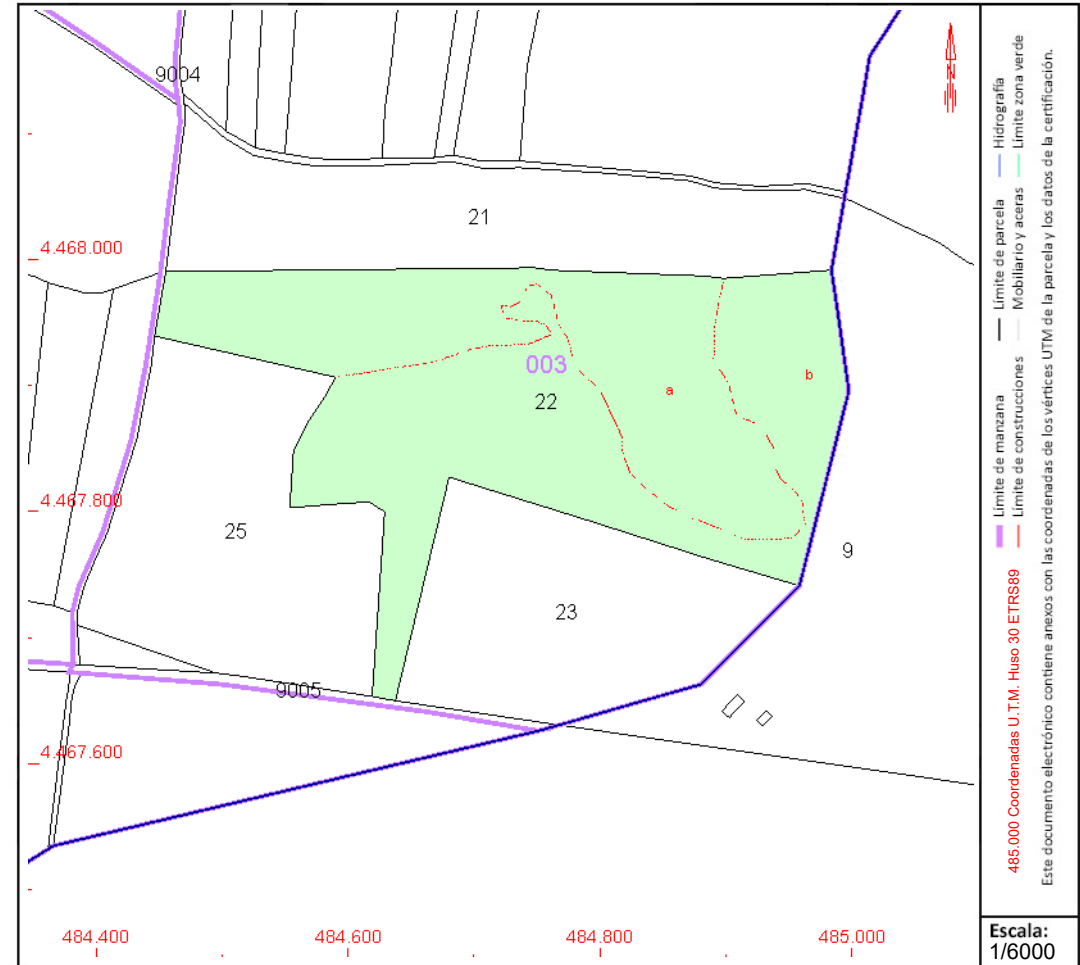
Subparcela	Cultivo/aprovechamiento	Intensidad Productiva	Superficie m ²
a	C- Labor o Labradío seco	03	44.214
b	MB Monte bajo	00	52.741

PARCELA

Superficie gráfica: 96.955 m²

Participación del inmueble: 100,00 %

Tipo:



Este documento no es una certificación catastral, pero sus datos pueden ser verificados a través del "Acceso a datos catastrales no protegidos de la SEC"



GOBIERNO DE ESPAÑA

MINISTERIO DE HACIENDA Y FUNCIÓN PÚBLICA

SECRETARÍA DE ESTADO DE HACIENDA

DIRECCIÓN GENERAL DEL CATASTRO

CONSULTA DESCRIPTIVA Y GRÁFICA DE DATOS CATASTRALES DE BIEN INMUEBLE

Referencia catastral: 28101A003000240000KM

DATOS DESCRIPTIVOS DEL INMUEBLE

Localización:

Polígono 3 Parcela 24
CORRAL DEL MUERTO. OLMEDA DE LAS FUENTES [MADRID]

Clase: RÚSTICO

Uso principal: Agrario

Superficie construida:

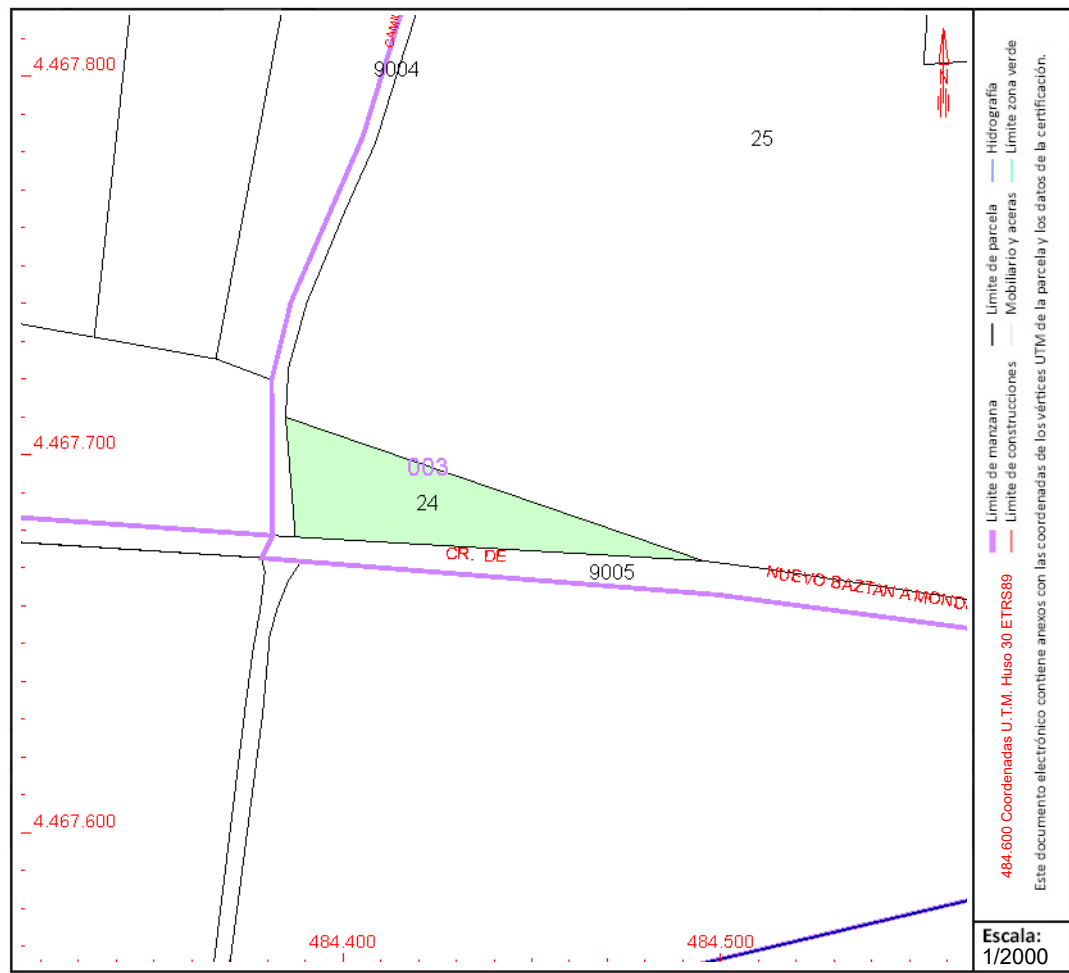
Año construcción:

Cultivo

Subparcela	Cultivo/aprovechamiento	Intensidad Productiva	Superficie m²
0	E- Pastos	00	1.695

PARCELA

Superficie gráfica: 1.695 m2
Participación del inmueble: 100,00 %
Tipo:



Este documento no es una certificación catastral, pero sus datos pueden ser verificados a través del "Acceso a datos catastrales no protegidos de la SEC"



CONSULTA DESCRIPTIVA Y GRÁFICA DE DATOS CATASTRALES DE BIEN INMUEBLE

Referencia catastral: 28101A003000250000KO

DATOS DESCRIPTIVOS DEL INMUEBLE

Localización:

Polígono 3 Parcela 25
CORRAL DEL MUERTO. OLMEDA DE LAS FUENTES [MADRID]

Clase: RÚSTICO

Uso principal: Agrario

Superficie construida: 489 m2

Año construcción: 2006

Construcción

Destino	Escalera / Planta / Puerta	Superficie m ²
AGRARIO	00/00/02	460
AGRARIO	00/00/03	29

Cultivo

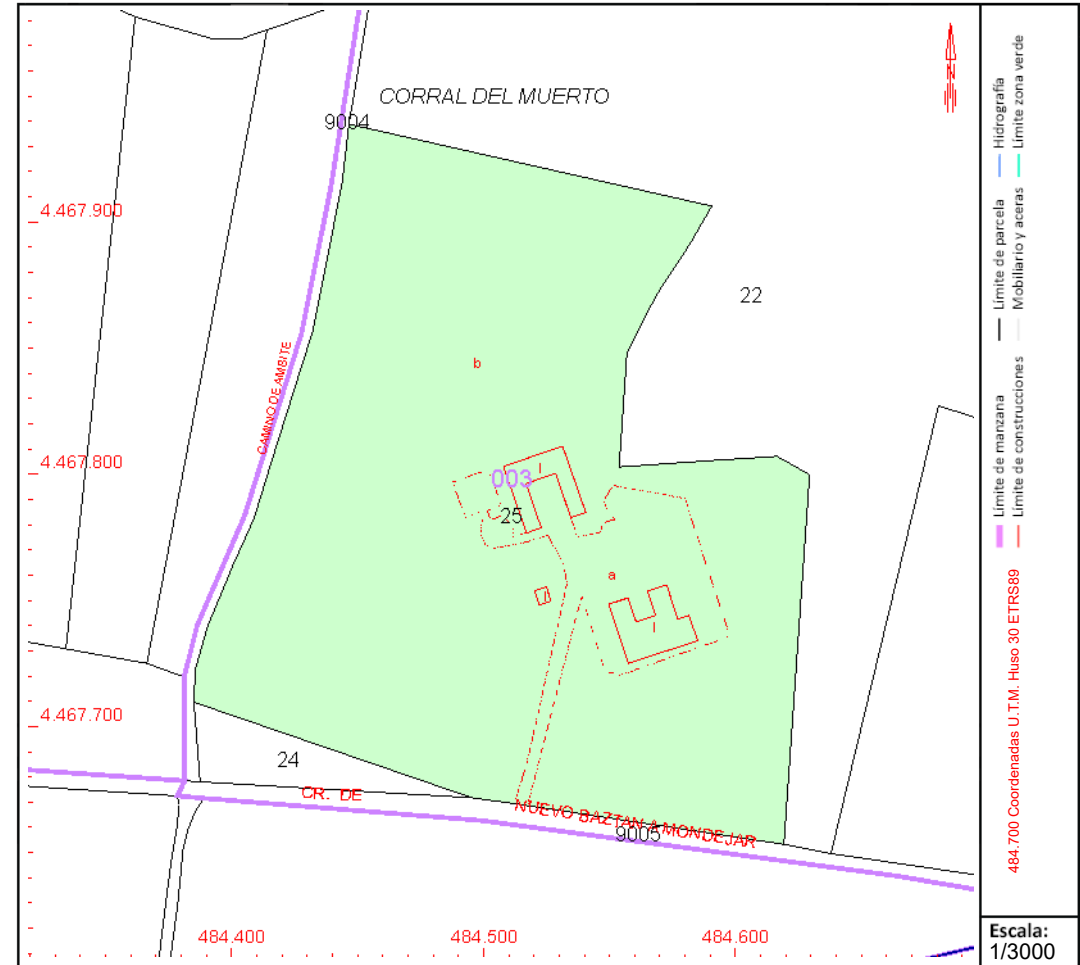
Subparcela	Cultivo/aprovechamiento	Intensidad Productiva	Superficie m ²
a	I- Improductivo	00	3.871
b	C- Labor o Labradío seco	03	40.810

PARCELA

Superficie gráfica: 45.739 m²

Participación del inmueble: 100,00 %

Tipo: Parcela, a efectos catastrales, con inmuebles de distinta clase [urbano y rústico]



Este documento no es una certificación catastral, pero sus datos pueden ser verificados a través del "Acceso a datos catastrales no protegidos de la SEC"



CONSULTA DESCRIPTIVA Y GRÁFICA DE DATOS CATASTRALES DE BIEN INMUEBLE

Referencia catastral: 28101A003000270000KR

DATOS DESCRIPTIVOS DEL INMUEBLE

Localización:

Polígono 3 Parcela 27

LOS TINAOS. OLMEDA DE LAS FUENTES [MADRID]

Clase: RÚSTICO

Uso principal: Agrario

Superficie construida:

Año construcción:

Cultivo

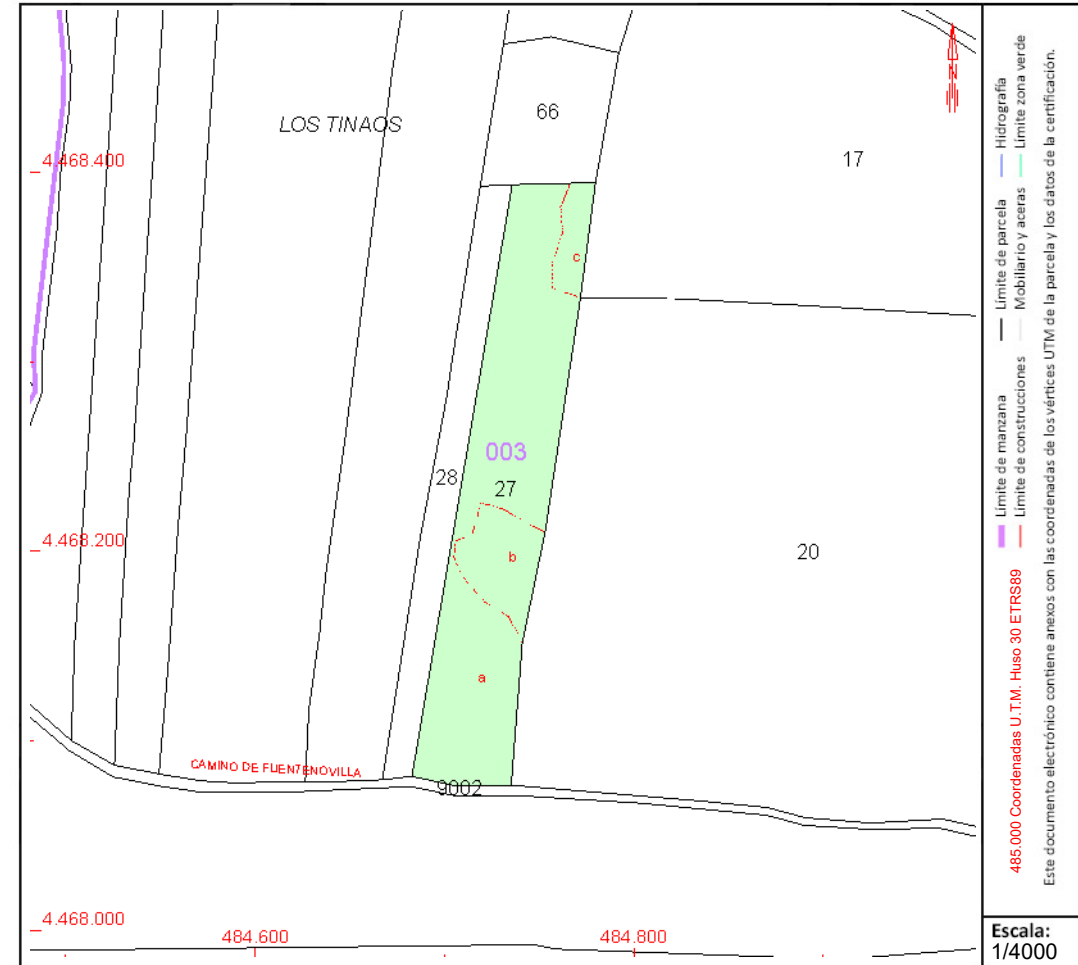
Subparcela	Cultivo/aprovechamiento	Intensidad Productiva	Superficie m ²
a	C- Labor o Labradío seco	03	12.193
b	MB Monte bajo	00	1.962
c	MB Monte bajo	00	906

PARCELA

Superficie gráfica: 15.061 m²

Participación del inmueble: 100,00 %

Tipo:



Este documento no es una certificación catastral, pero sus datos pueden ser verificados a través del "Acceso a datos catastrales no protegidos de la SEC"



CONSULTA DESCRIPTIVA Y GRÁFICA DE DATOS CATASTRALES DE BIEN INMUEBLE

Referencia catastral: 28101A003000280000KD

DATOS DESCRIPTIVOS DEL INMUEBLE

Localización:

Polígono 3 Parcela 28
LOS TINAOS. OLMEDA DE LAS FUENTES [MADRID]

Clase: RÚSTICO

Uso principal: Agrario

Superficie construida:

Año construcción:

Cultivo

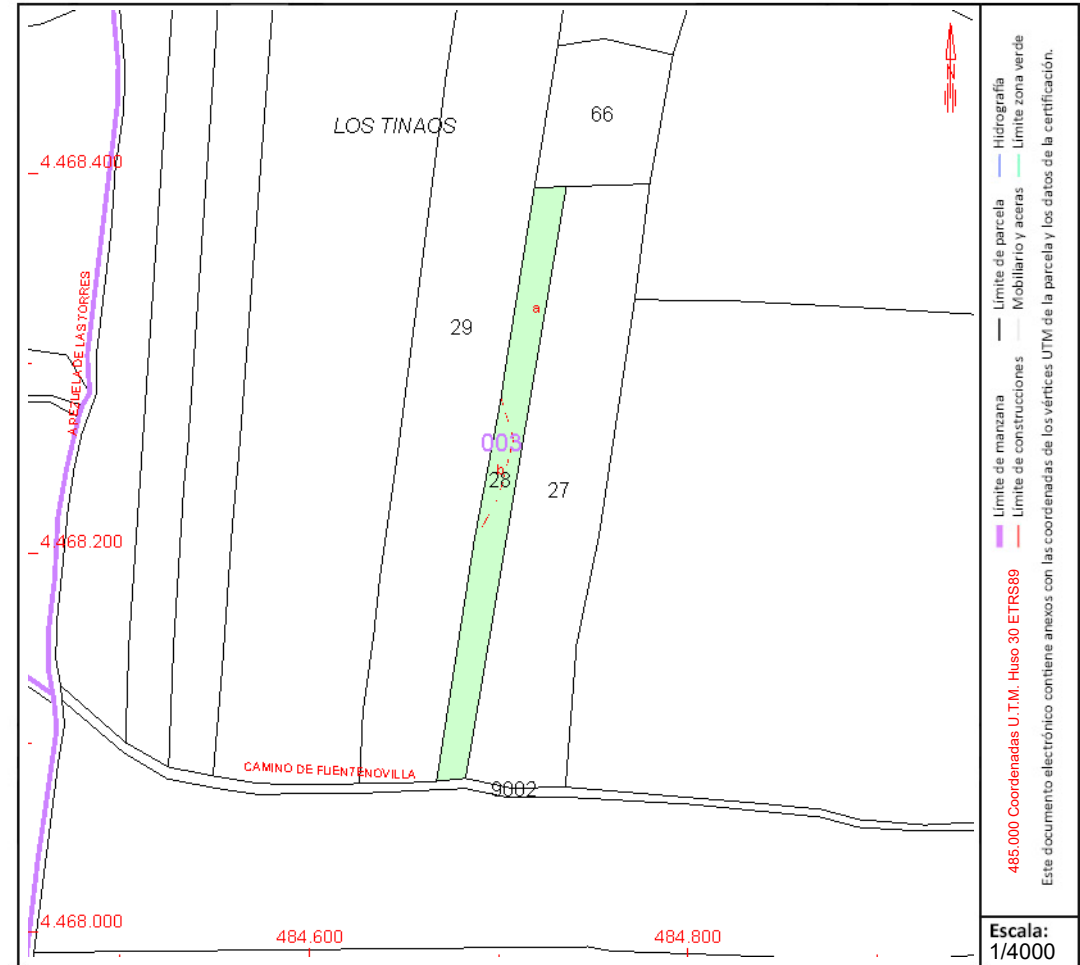
Subparcela	Cultivo/aprovechamiento	Intensidad Productiva	Superficie m ²
a	C- Labor o Labradío seco	03	4.565
b	MB Monte bajo	00	514

PARCELA

Superficie gráfica: 5.079 m²

Participación del inmueble: 100,00 %

Tipo:



Este documento no es una certificación catastral, pero sus datos pueden ser verificados a través del "Acceso a datos catastrales no protegidos de la SEC"



CONSULTA DESCRIPTIVA Y GRÁFICA DE DATOS CATASTRALES DE BIEN INMUEBLE

Referencia catastral: 28101A003000290000KX

DATOS DESCRIPTIVOS DEL INMUEBLE

Localización:

Polígono 3 Parcela 29
LOS TINAOS. OLMEDA DE LAS FUENTES [MADRID]

Clase: RÚSTICO

Uso principal: Agrario

Superficie construida:

Año construcción:

Cultivo

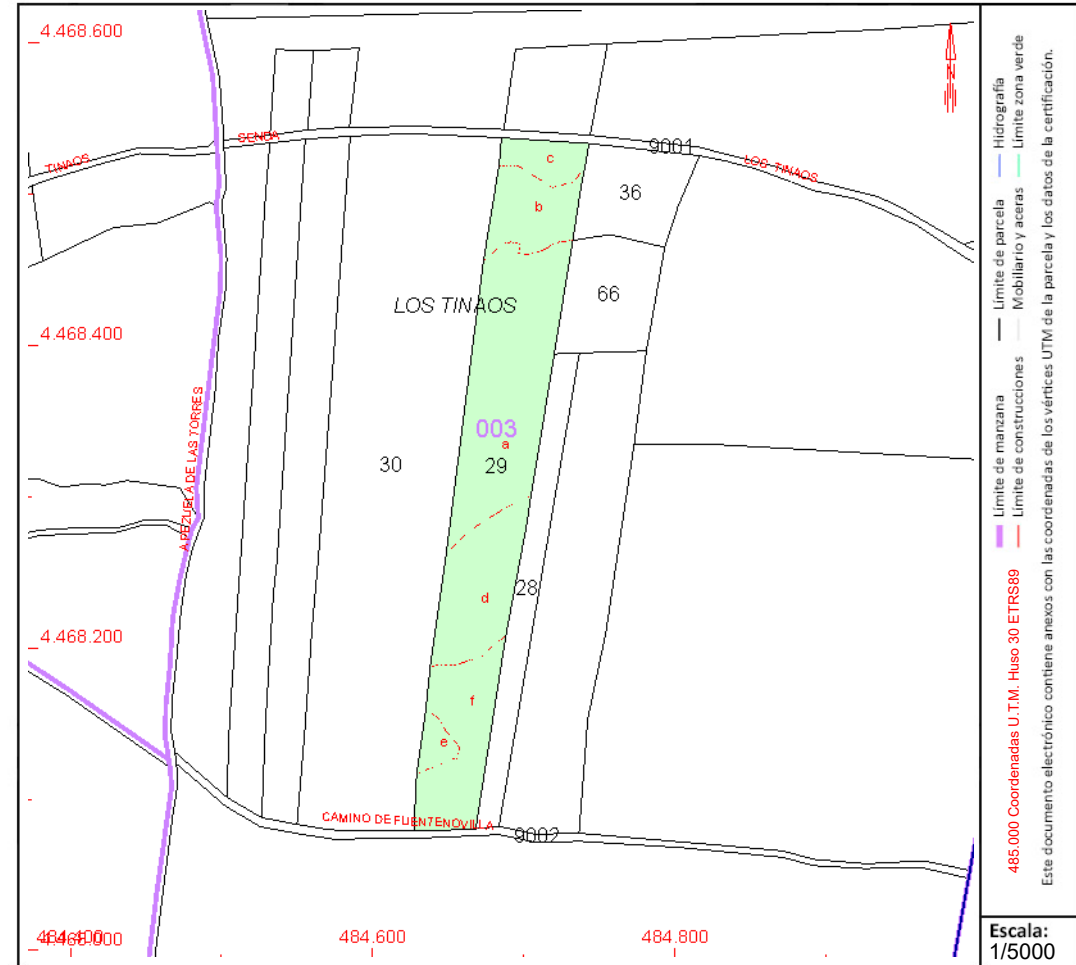
Subparcela	Cultivo/aprovechamiento	Intensidad Productiva	Superficie m ²
a	C- Labor o Labradío seco	03	9.649
b	MB Monte bajo	00	2.686
c	C- Labor o Labradío seco	03	1.338
d	MB Monte bajo	00	4.431
e	MB Monte bajo	00	651
f	C- Labor o Labradío seco	03	4.425

PARCELA

Superficie gráfica: 23.180 m²

Participación del inmueble: 100,00 %

Tipo:



Este documento no es una certificación catastral, pero sus datos pueden ser verificados a través del "Acceso a datos catastrales no protegidos de la SEC"



GOBIERNO DE ESPAÑA

MINISTERIO DE HACIENDA Y FUNCIÓN PÚBLICA

SECRETARÍA DE ESTADO DE HACIENDA

DIRECCIÓN GENERAL DEL CATASTRO

CONSULTA DESCRIPTIVA Y GRÁFICA DE DATOS CATASTRALES DE BIEN INMUEBLE

Referencia catastral: 28101A003000340000KJ

DATOS DESCRIPTIVOS DEL INMUEBLE

Localización:

Polígono 3 Parcela 34
LOS TINAOS. OLMEDA DE LAS FUENTES [MADRID]

Clase: RÚSTICO

Uso principal: Agrario

Superficie construida:

Año construcción:

Cultivo

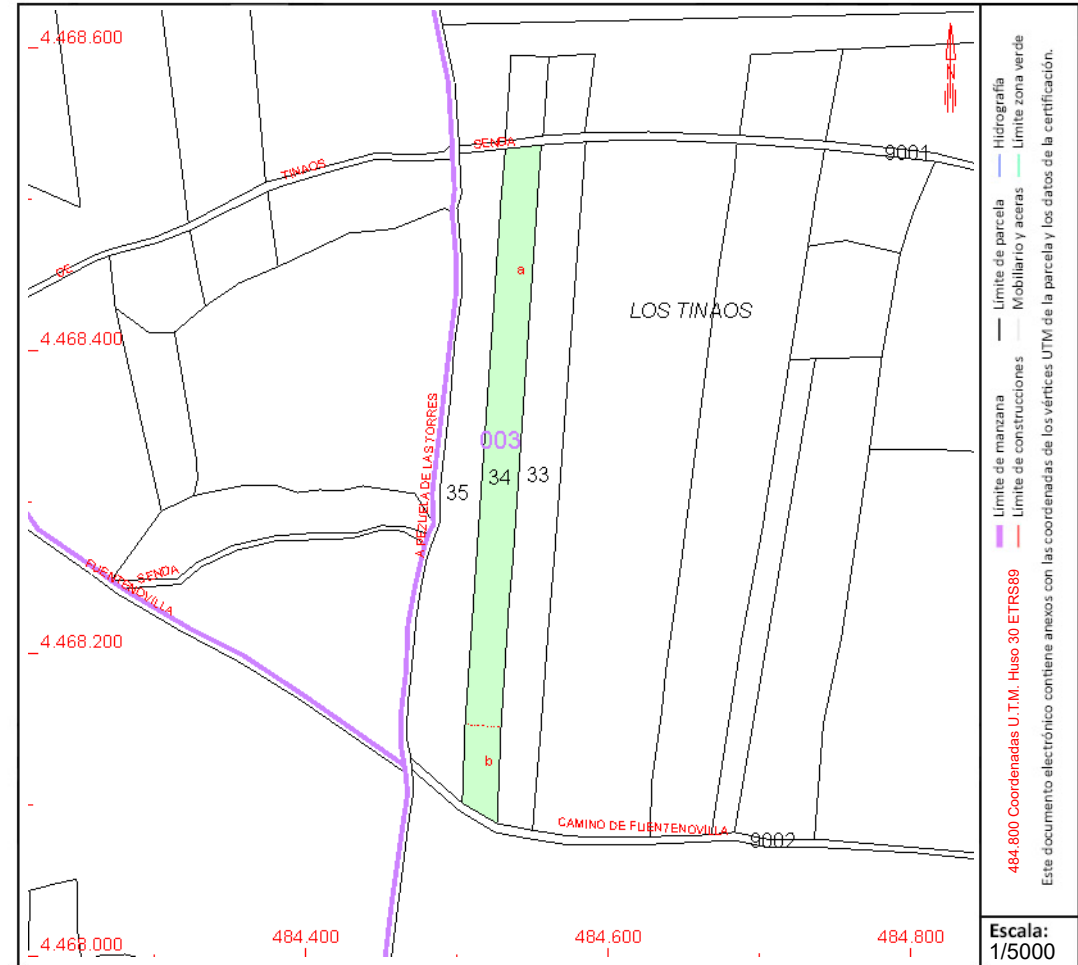
Subparcela	Cultivo/aprovechamiento	Intensidad Productiva	Superficie m ²
a	C- Labor o Labradío seco	03	9.115
b	MB Monte bajo	00	1.361

PARCELA

Superficie gráfica: 10.476 m²

Participación del inmueble: 100,00 %

Tipo:



Este documento no es una certificación catastral, pero sus datos pueden ser verificados a través del "Acceso a datos catastrales no protegidos de la SEC"



CONSULTA DESCRIPTIVA Y GRÁFICA DE DATOS CATASTRALES DE BIEN INMUEBLE

Referencia catastral: 28101A003000420000KH

DATOS DESCRIPTIVOS DEL INMUEBLE

Localización:

Polígono 3 Parcela 42
LOS TINAOS. OLMEDA DE LAS FUENTES [MADRID]

Clase: RÚSTICO

Uso principal: Agrario

Superficie construida:

Año construcción:

Cultivo

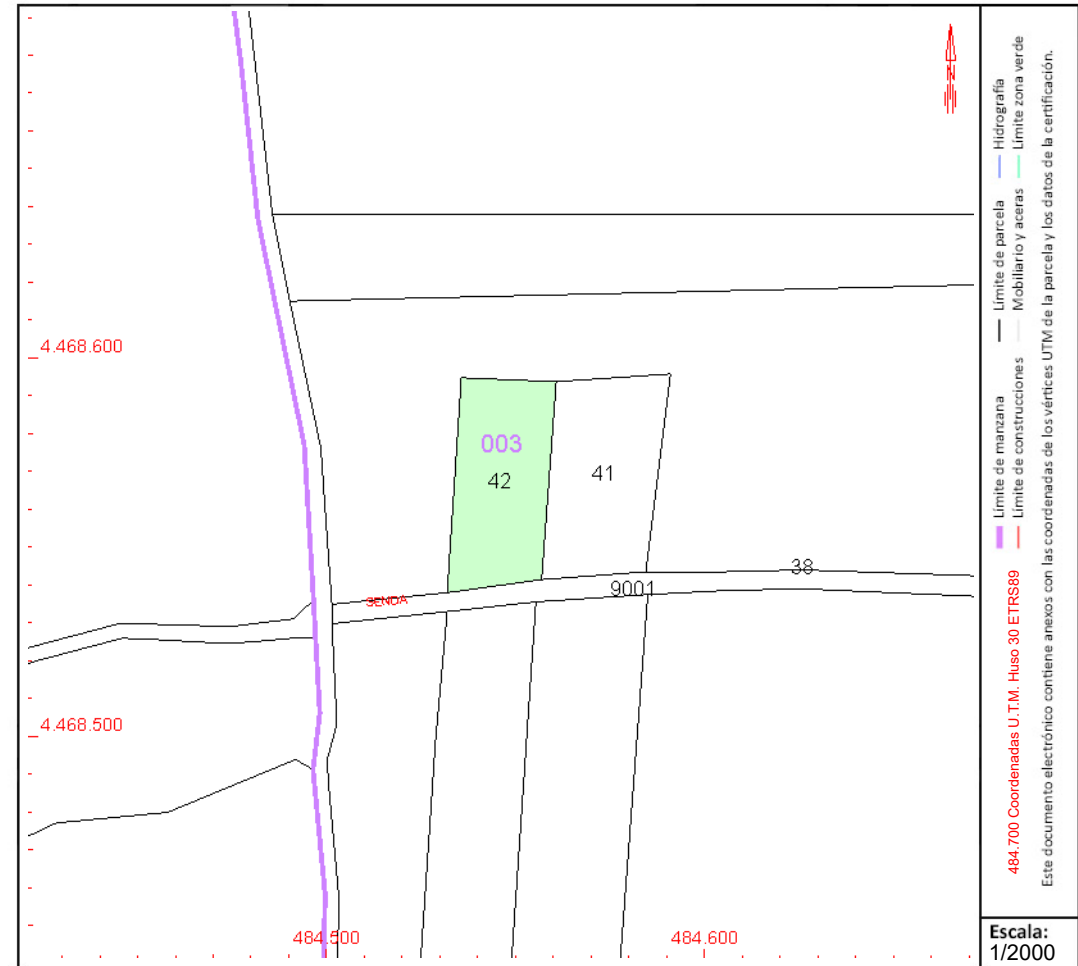
Subparcela	Cultivo/aprovechamiento	Intensidad Productiva	Superficie m ²
0	C- Labor o Labradío seco	03	1.361

PARCELA

Superficie gráfica: 1.361 m2

Participación del inmueble: 100,00 %

Tipo:



Este documento no es una certificación catastral, pero sus datos pueden ser verificados a través del “Acceso a datos catastrales no protegidos de la SEC”



GOBIERNO DE ESPAÑA

MINISTERIO DE HACIENDA Y FUNCIÓN PÚBLICA

SECRETARÍA DE ESTADO DE HACIENDA

DIRECCIÓN GENERAL DEL CATASTRO

CONSULTA DESCRIPTIVA Y GRÁFICA DE DATOS CATASTRALES DE BIEN INMUEBLE

Referencia catastral: 28101A003000450000KB

DATOS DESCRIPTIVOS DEL INMUEBLE

Localización:

Polígono 3 Parcela 45
CALERAS. OLMEDA DE LAS FUENTES [MADRID]

Clase: RÚSTICO

Uso principal: Agrario

Superficie construida:

Año construcción:

Cultivo

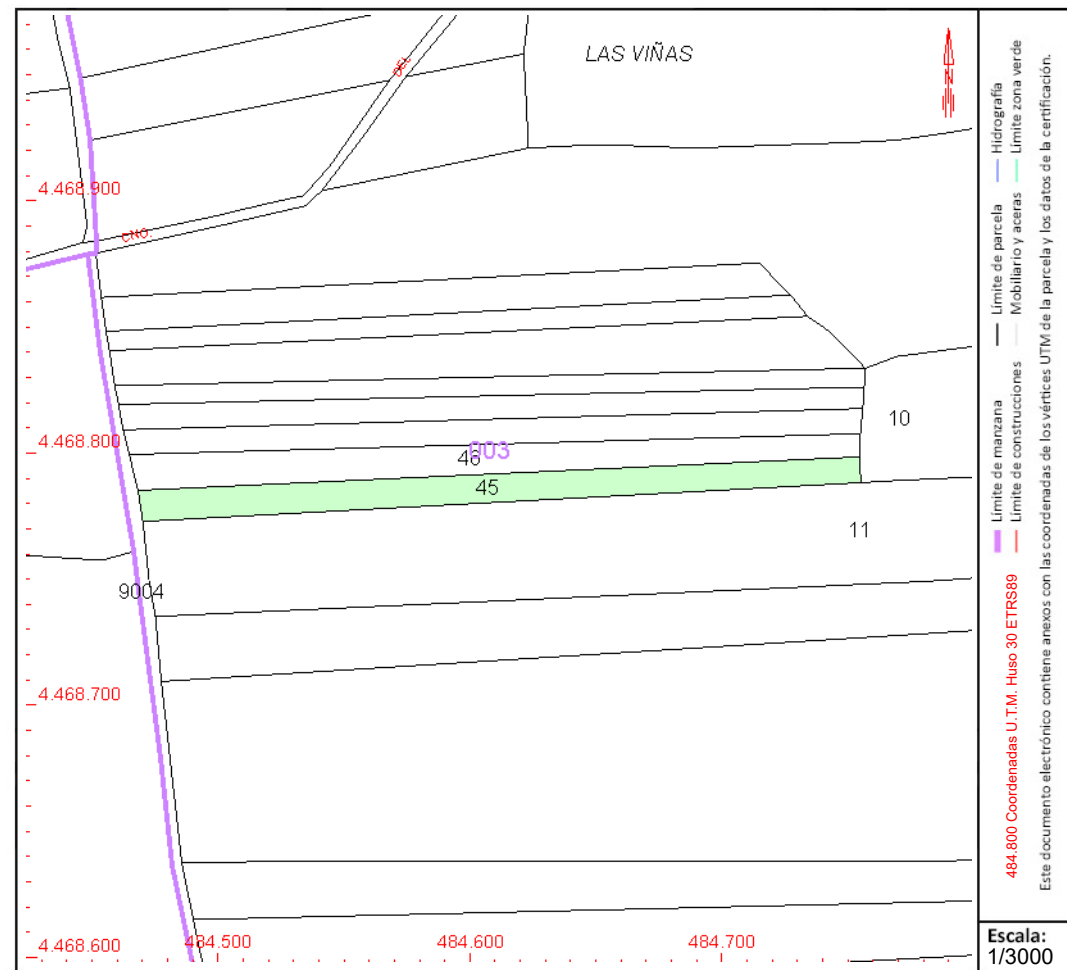
Subparcela	Cultivo/aprovechamiento	Intensidad Productiva	Superficie m ²
0	C- Labor o Labradío seco	03	3.241

PARCELA

Superficie gráfica: 3.241 m²

Participación del inmueble: 100,00 %

Tipo:



Este documento no es una certificación catastral, pero sus datos pueden ser verificados a través del "Acceso a datos catastrales no protegidos de la SEC"



CONSULTA DESCRIPTIVA Y GRÁFICA DE DATOS CATASTRALES DE BIEN INMUEBLE

Referencia catastral: 28101A003000460000KY

DATOS DESCRIPTIVOS DEL INMUEBLE

Localización:

Polígono 3 Parcela 46
CALERAS. OLMEDA DE LAS FUENTES [MADRID]

Clase: RÚSTICO

Uso principal: Agrario

Superficie construida:

Año construcción:

Cultivo

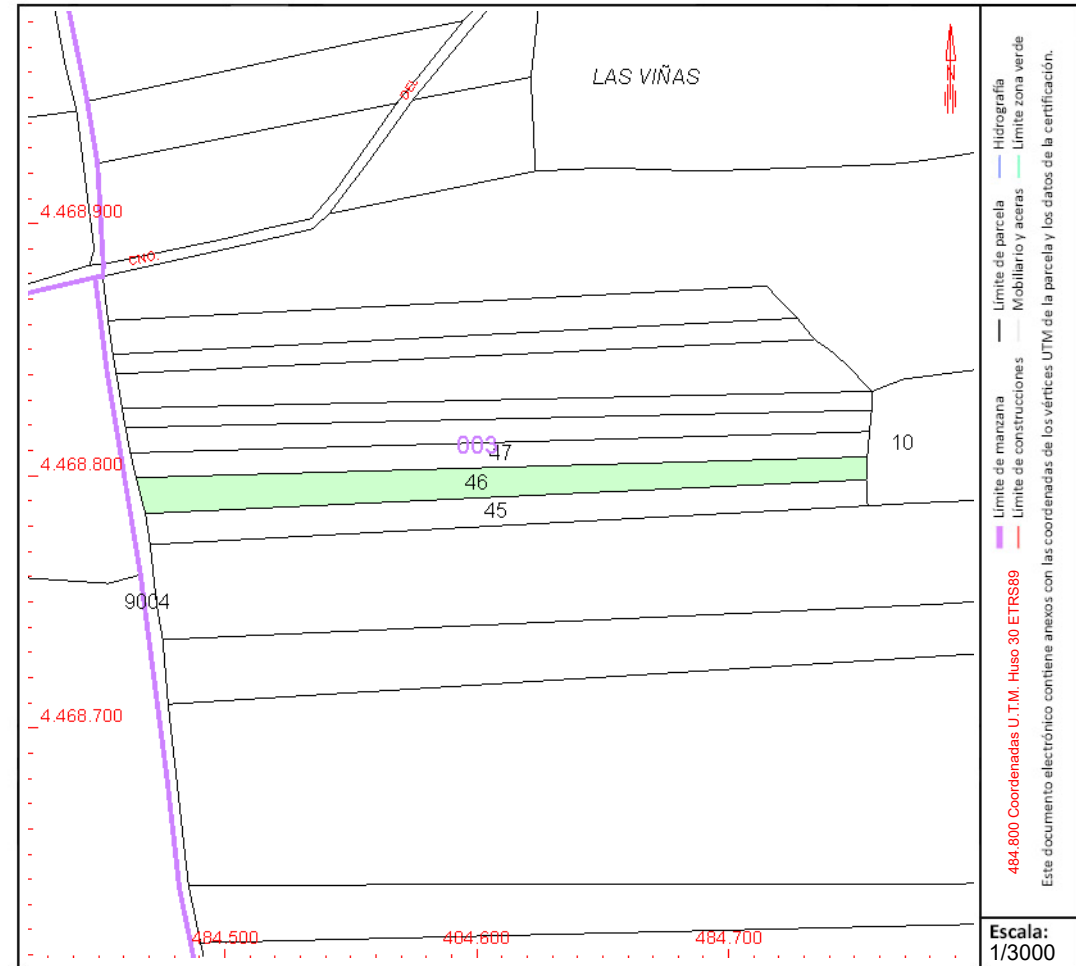
Subparcela	Cultivo/aprovechamiento	Intensidad Productiva	Superficie m ²
0	C- Labor o Labradío secano	03	3.377

PARCELA

Superficie gráfica: 3.377 m2

Participación del inmueble: 100,00 %

Tipo:



Este documento no es una certificación catastral, pero sus datos pueden ser verificados a través del “Acceso a datos catastrales no protegidos de la SEC”



CONSULTA DESCRIPTIVA Y GRÁFICA DE DATOS CATASTRALES DE BIEN INMUEBLE

Referencia catastral: 28101A003000470000KG

DATOS DESCRIPTIVOS DEL INMUEBLE

Localización:

Polígono 3 Parcela 47
CALERAS. OLMEDA DE LAS FUENTES [MADRID]

Clase: RÚSTICO

Uso principal: Agrario

Superficie construida:

Año construcción:

Cultivo

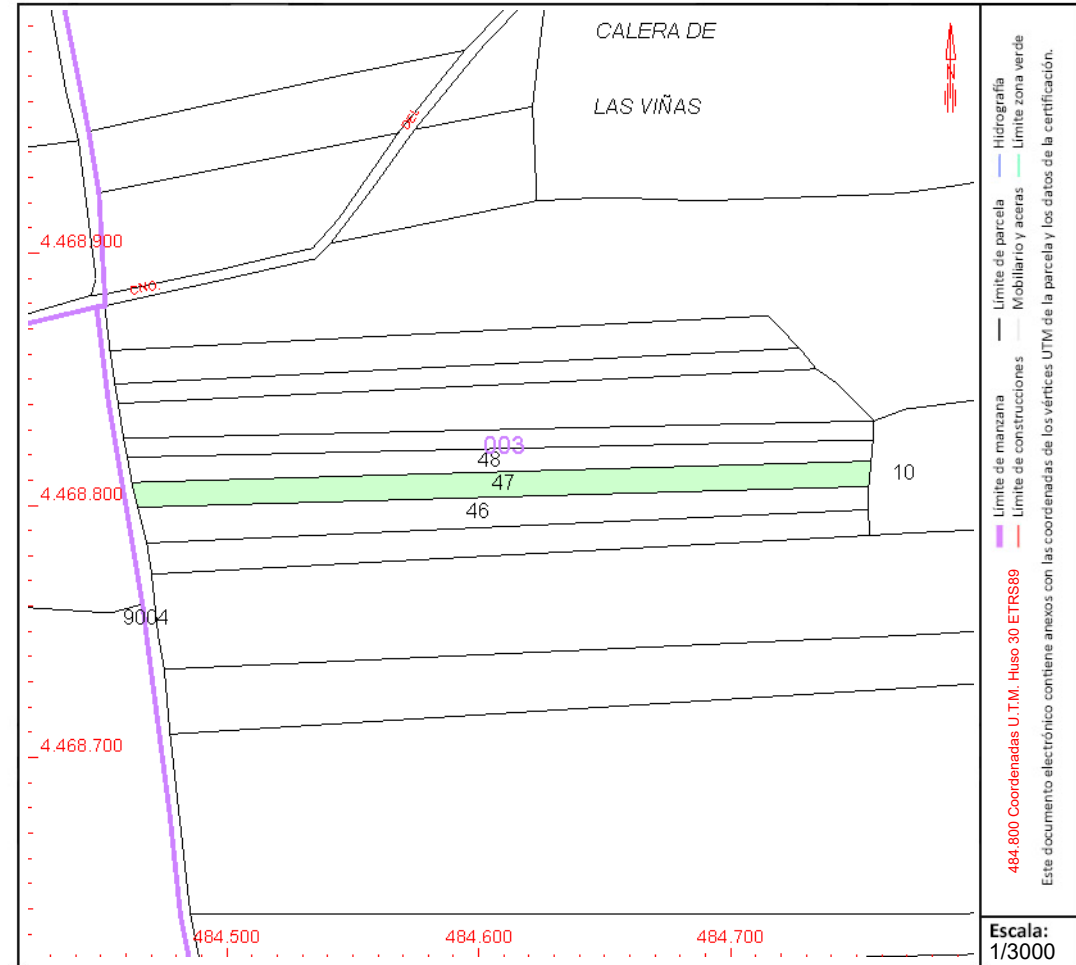
Subparcela	Cultivo/aprovechamiento	Intensidad Productiva	Superficie m ²
0	C- Labor o Labradío seco	03	2.893

PARCELA

Superficie gráfica: 2.893 m²

Participación del inmueble: 100,00 %

Tipo:



Este documento no es una certificación catastral, pero sus datos pueden ser verificados a través del "Acceso a datos catastrales no protegidos de la SEC"



GOBIERNO DE ESPAÑA

MINISTERIO DE HACIENDA Y FUNCIÓN PÚBLICA

SECRETARÍA DE ESTADO DE HACIENDA

DIRECCIÓN GENERAL DEL CATASTRO

CONSULTA DESCRIPTIVA Y GRÁFICA DE DATOS CATASTRALES DE BIEN INMUEBLE

Referencia catastral: 28101A003000480000KQ

DATOS DESCRIPTIVOS DEL INMUEBLE

Localización:

Polígono 3 Parcela 48

CALERAS. OLMEDA DE LAS FUENTES [MADRID]

Clase: RÚSTICO

Uso principal: Agrario

Superficie construida:

Año construcción:

Cultivo

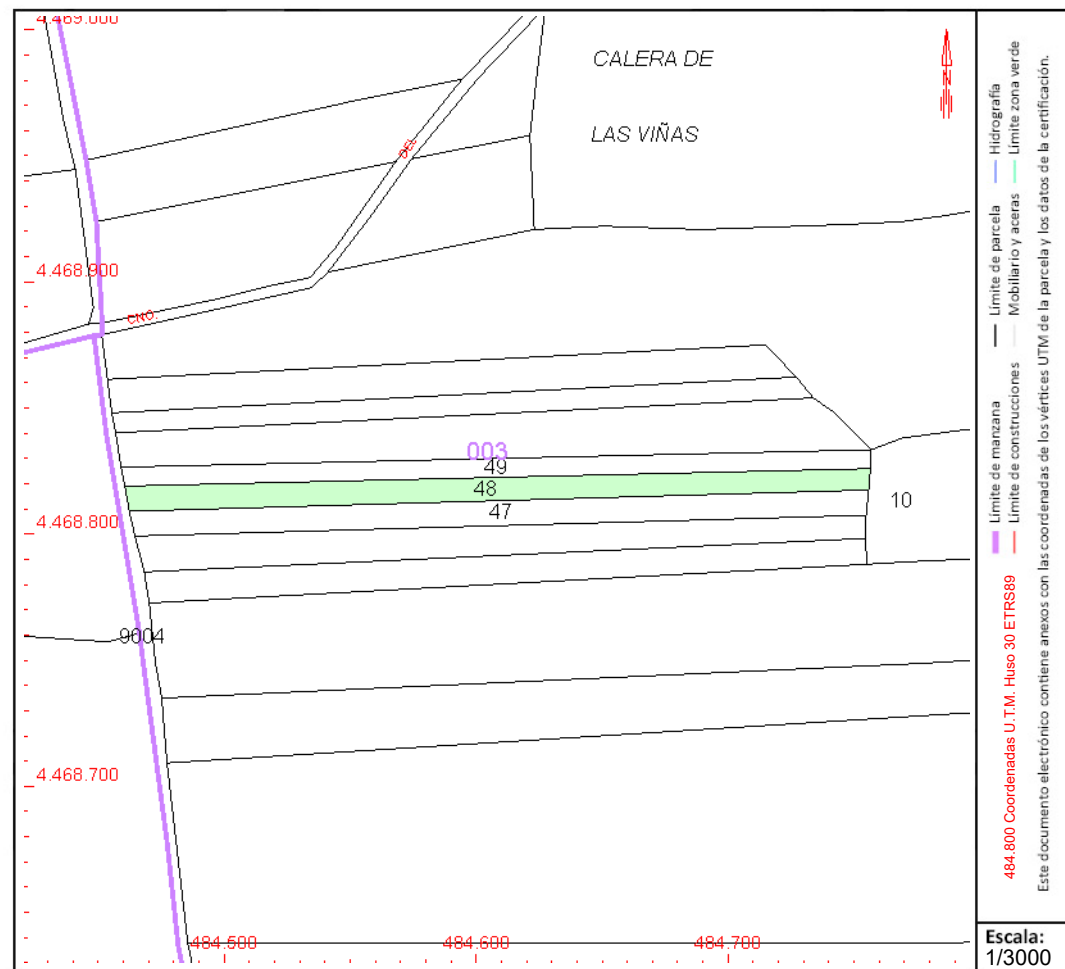
Subparcela	Cultivo/aprovechamiento	Intensidad Productiva	Superficie m ²
0	C- Labor o Labradío seco	03	2.711

PARCELA

Superficie gráfica: 2.711 m²

Participación del inmueble: 100,00 %

Tipo:



Este documento no es una certificación catastral, pero sus datos pueden ser verificados a través del "Acceso a datos catastrales no protegidos de la SEC"



CONSULTA DESCRIPTIVA Y GRÁFICA DE DATOS CATASTRALES DE BIEN INMUEBLE

Referencia catastral: 28101A003000490000KP

DATOS DESCRIPTIVOS DEL INMUEBLE

Localización:

Polígono 3 Parcela 49
CALERAS. OLMEDA DE LAS FUENTES [MADRID]

Clase: RÚSTICO

Uso principal: Agrario

Superficie construida:

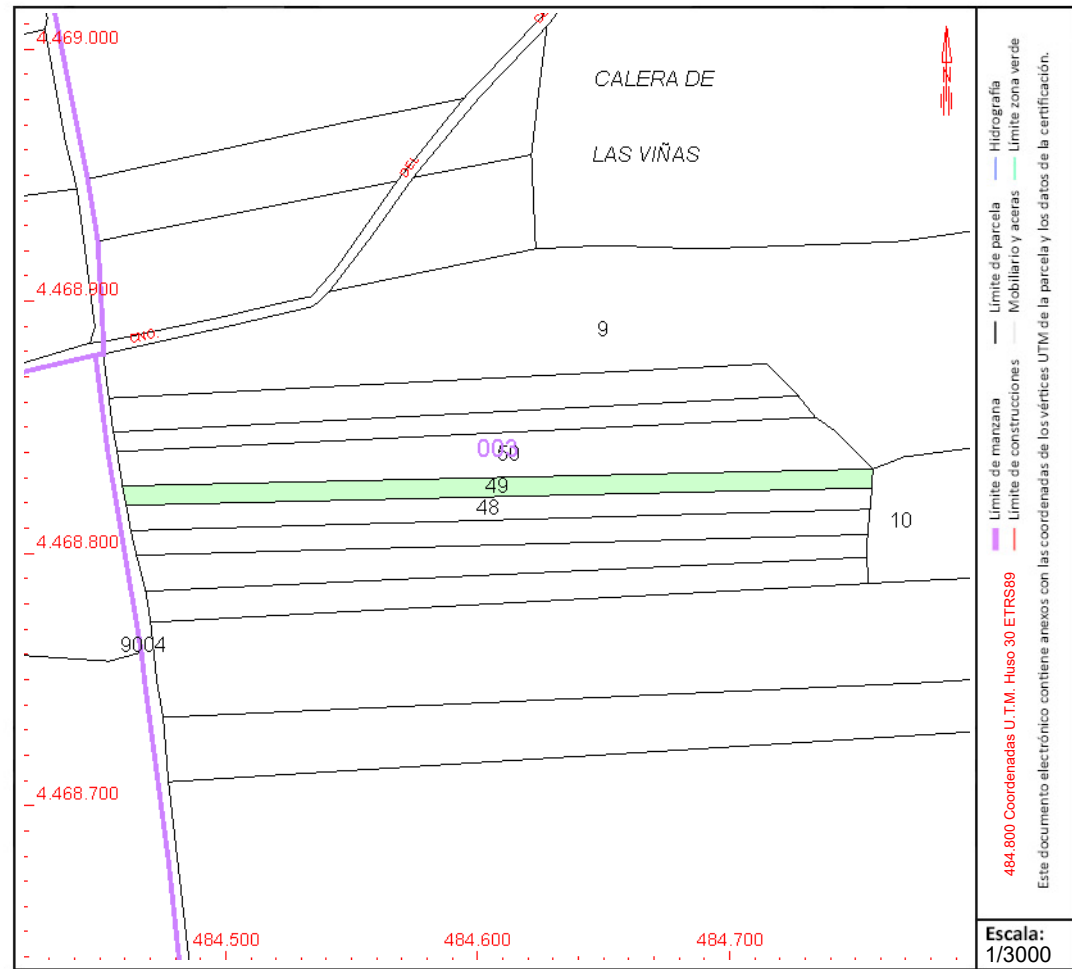
Año construcción:

Cultivo

Subparcela	Cultivo/aprovechamiento	Intensidad Productiva	Superficie m ²
0	C- Labor o Labradío seco	03	2.238

PARCELA

Superficie gráfica: 2.238 m2
Participación del inmueble: 100,00 %
Tipo:



Este documento no es una certificación catastral, pero sus datos pueden ser verificados a través del "Acceso a datos catastrales no protegidos de la SEC"



GOBIERNO
DE ESPAÑA

MINISTERIO
DE HACIENDA
Y FUNCIÓN PÚBLICA

SECRETARÍA DE ESTADO
DE HACIENDA

DIRECCIÓN GENERAL
DEL CATASTRO

CONSULTA DESCRIPTIVA Y GRÁFICA DE DATOS CATASTRALES DE BIEN INMUEBLE

Referencia catastral: 28101A003000500000KG

DATOS DESCRIPTIVOS DEL INMUEBLE

Localización:

Polígono 3 Parcela 50

CALERAS. OLMEDA DE LAS FUENTES [MADRID]

Clase: RÚSTICO

Uso principal: Agrario

Superficie construida:

Año construcción:

Cultivo

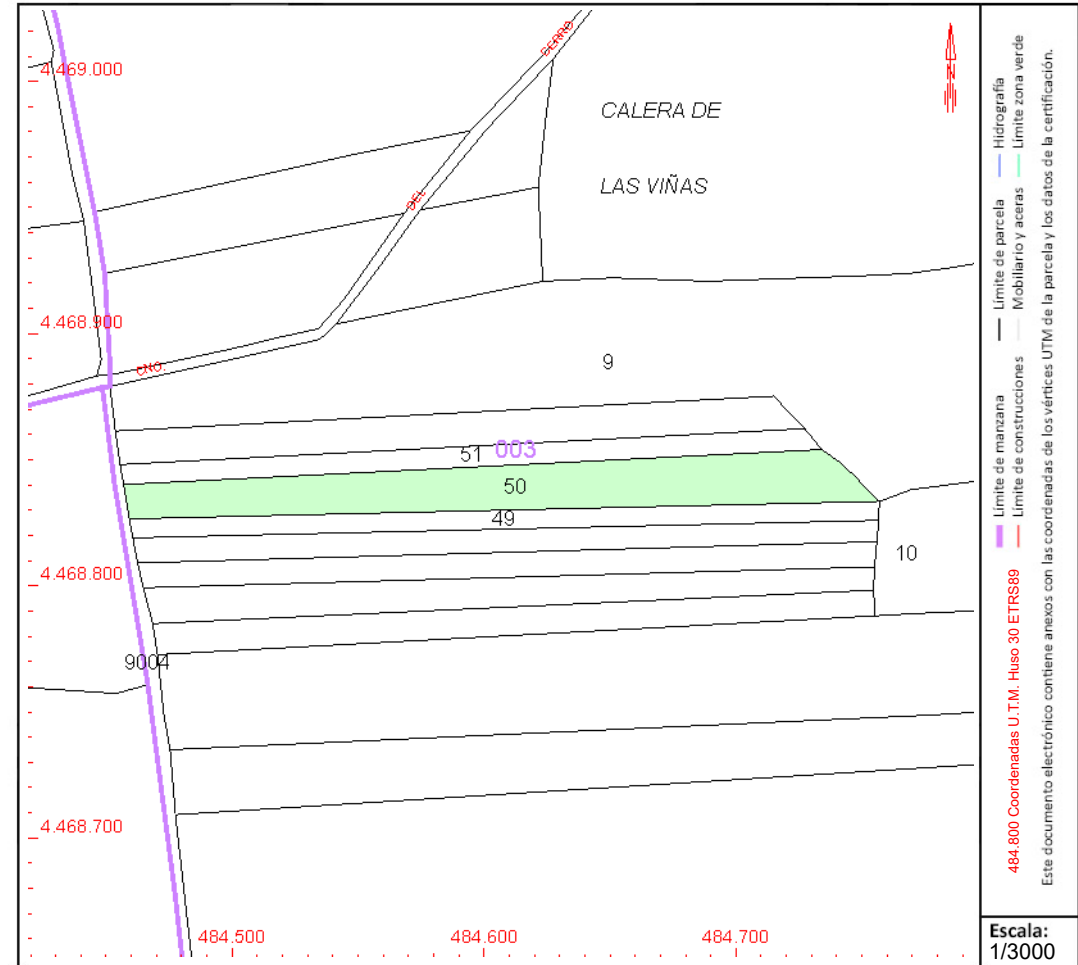
Subparcela	Cultivo/aprovechamiento	Intensidad Productiva	Superficie m ²
0	C- Labor o Labradío seco	03	5.062

PARCELA

Superficie gráfica: 5.062 m²

Participación del inmueble: 100,00 %

Tipo:



Este documento no es una certificación catastral, pero sus datos pueden ser verificados a través del "Acceso a datos catastrales no protegidos de la SEC"



GOBIERNO DE ESPAÑA

MINISTERIO DE HACIENDA Y FUNCIÓN PÚBLICA

SECRETARÍA DE ESTADO DE HACIENDA

DIRECCIÓN GENERAL DEL CATASTRO

CONSULTA DESCRIPTIVA Y GRÁFICA DE DATOS CATASTRALES DE BIEN INMUEBLE

Referencia catastral: 28101A003000510000KQ

DATOS DESCRIPTIVOS DEL INMUEBLE

Localización:

Polígono 3 Parcela 51
CALERAS. OLMEDA DE LAS FUENTES [MADRID]

Clase: RÚSTICO

Uso principal: Agrario

Superficie construida:

Año construcción:

Cultivo

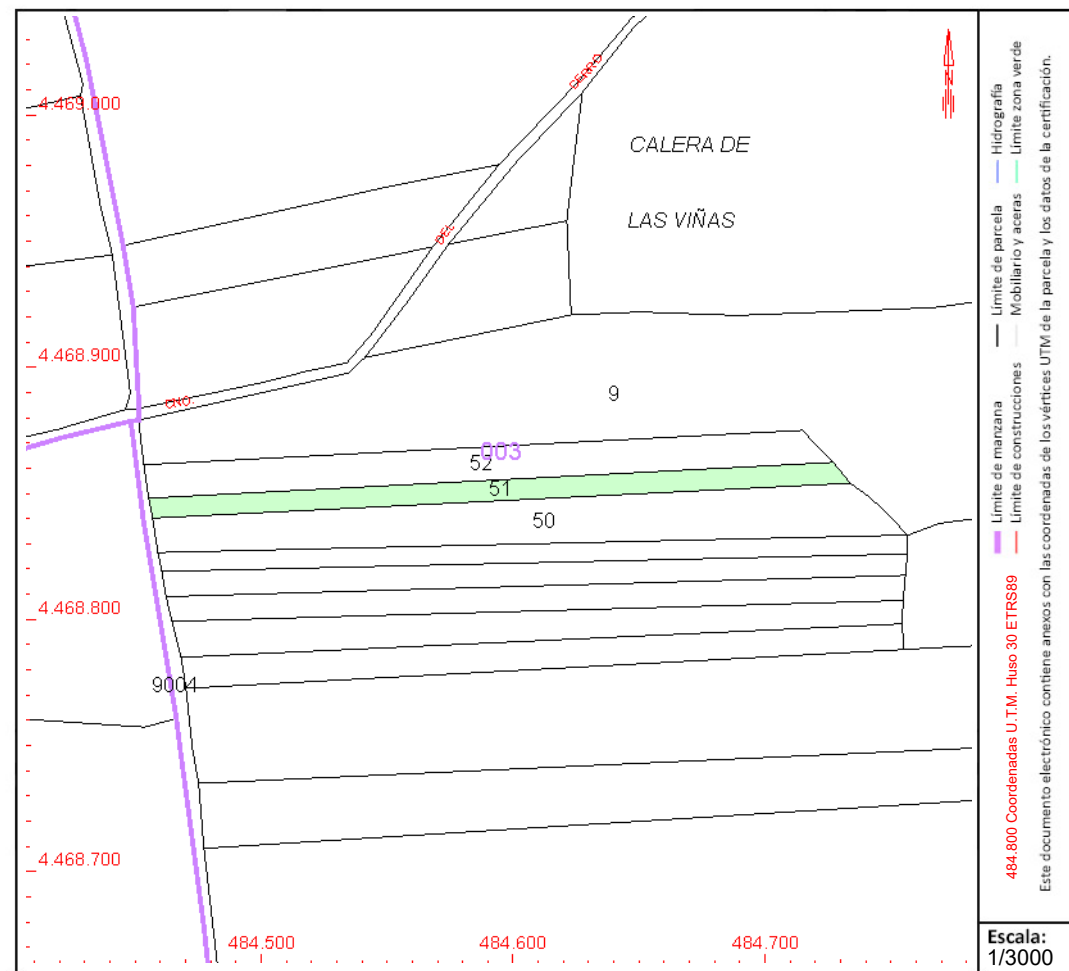
Subparcela	Cultivo/aprovechamiento	Intensidad Productiva	Superficie m ²
0	C- Labor o Labradío seco	03	2.267

PARCELA

Superficie gráfica: 2.267 m²

Participación del inmueble: 100,00 %

Tipo:



Este documento no es una certificación catastral, pero sus datos pueden ser verificados a través del "Acceso a datos catastrales no protegidos de la SEC"



CONSULTA DESCRIPTIVA Y GRÁFICA DE DATOS CATASTRALES DE BIEN INMUEBLE

Referencia catastral: 28101A003000520000KP

DATOS DESCRIPTIVOS DEL INMUEBLE

Localización:

Polígono 3 Parcela 52
CALERAS. OLMEDA DE LAS FUENTES [MADRID]

Clase: RÚSTICO

Uso principal: Agrario

Superficie construida:

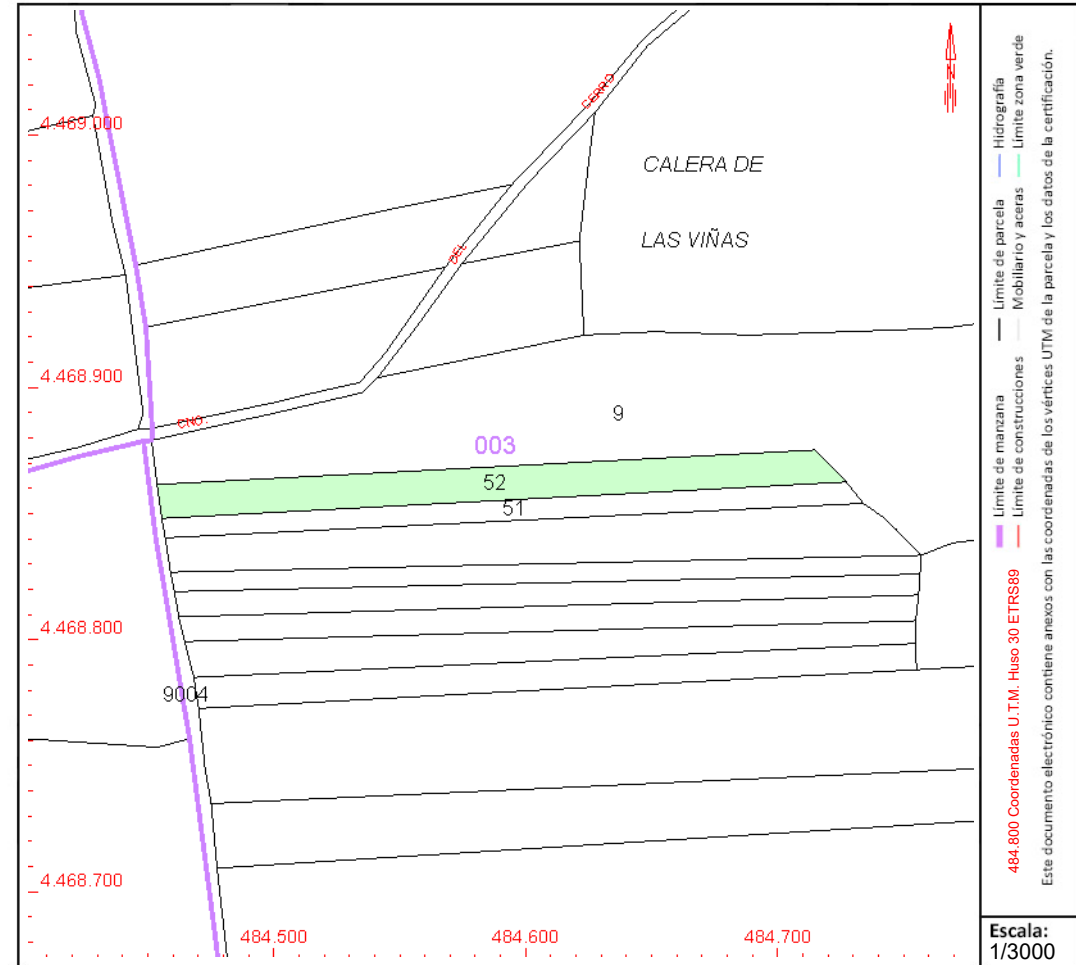
Año construcción:

Cultivo

Subparcela	Cultivo/aprovechamiento	Intensidad Productiva	Superficie m ²
0	C- Labor o Labradío seco	03	3.562

PARCELA

Superficie gráfica: 3.562 m2
Participación del inmueble: 100,00 %
Tipo:



Este documento no es una certificación catastral, pero sus datos pueden ser verificados a través del "Acceso a datos catastrales no protegidos de la SEC"



GOBIERNO
DE ESPAÑA

MINISTERIO
DE HACIENDA
Y FUNCIÓN PÚBLICA

SECRETARÍA DE ESTADO
DE HACIENDA

DIRECCIÓN GENERAL
DEL CATASTRO

CONSULTA DESCRIPTIVA Y GRÁFICA DE DATOS CATASTRALES DE BIEN INMUEBLE

Referencia catastral: 28101A003000530000KL

DATOS DESCRIPTIVOS DEL INMUEBLE

Localización:

Polígono 3 Parcela 53

CALERAS. OLMEDA DE LAS FUENTES [MADRID]

Clase: RÚSTICO

Uso principal: Agrario

Superficie construida:

Año construcción:

Cultivo

Subparcela	Cultivo/aprovechamiento	Intensidad Productiva	Superficie m ²
0	C- Labor o Labradío seco	03	4.028

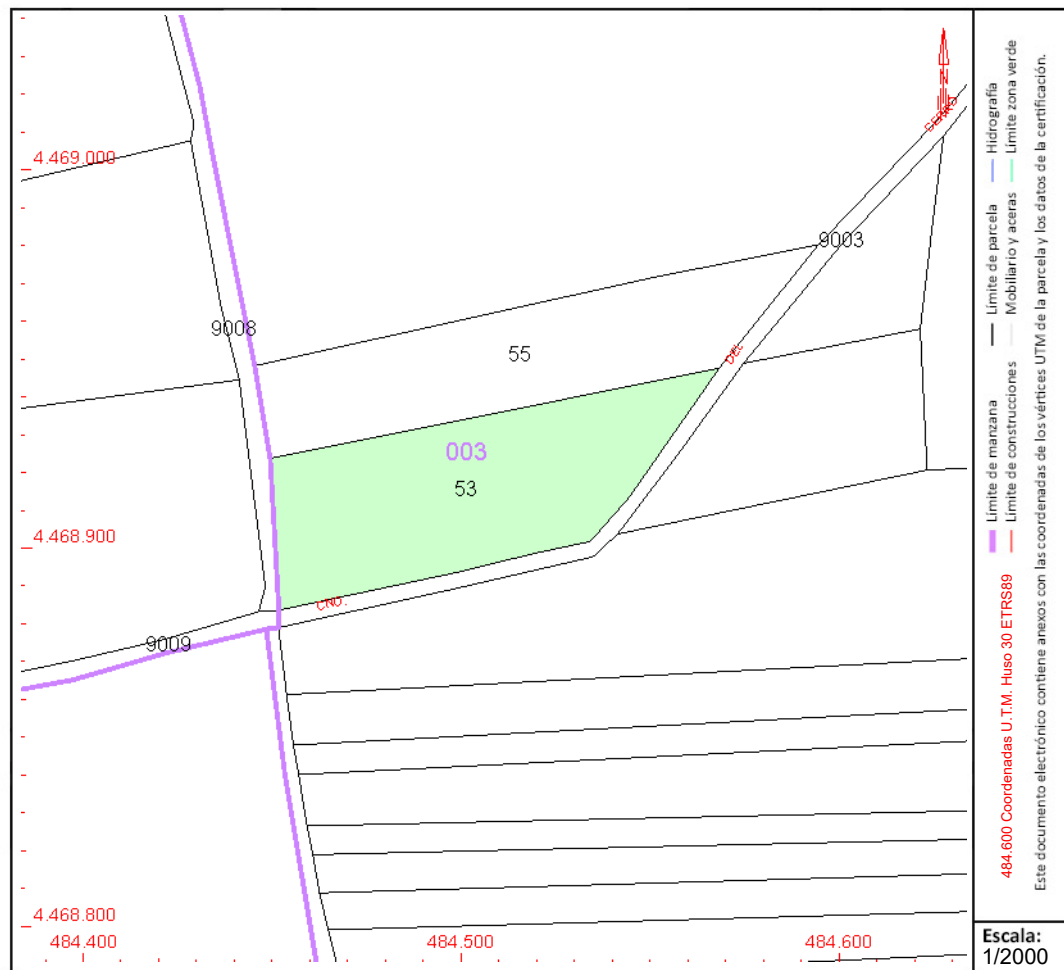
Subparcela	Cultivo/aprovechamiento	Intensidad Productiva	Superficie m ²

PARCELA

Superficie gráfica: 4.028 m²

Participación del inmueble: 100,00 %

Tipo:



Este documento no es una certificación catastral, pero sus datos pueden ser verificados a través del "Acceso a datos catastrales no protegidos de la SEC"



GOBIERNO DE ESPAÑA

MINISTERIO DE HACIENDA Y FUNCIÓN PÚBLICA

SECRETARÍA DE ESTADO DE HACIENDA

DIRECCIÓN GENERAL DEL CATASTRO

CONSULTA DESCRIPTIVA Y GRÁFICA DE DATOS CATASTRALES DE BIEN INMUEBLE

Referencia catastral: 28101A003090010000KU

DATOS DESCRIPTIVOS DEL INMUEBLE

Localización:

Polígono 3 Parcela 9001
SENDA DE TINAOS. OLMEDA DE LAS FUENTES [MADRID]

Clase: RÚSTICO

Uso principal: Agrario

Superficie construida:

Año construcción:

Cultivo

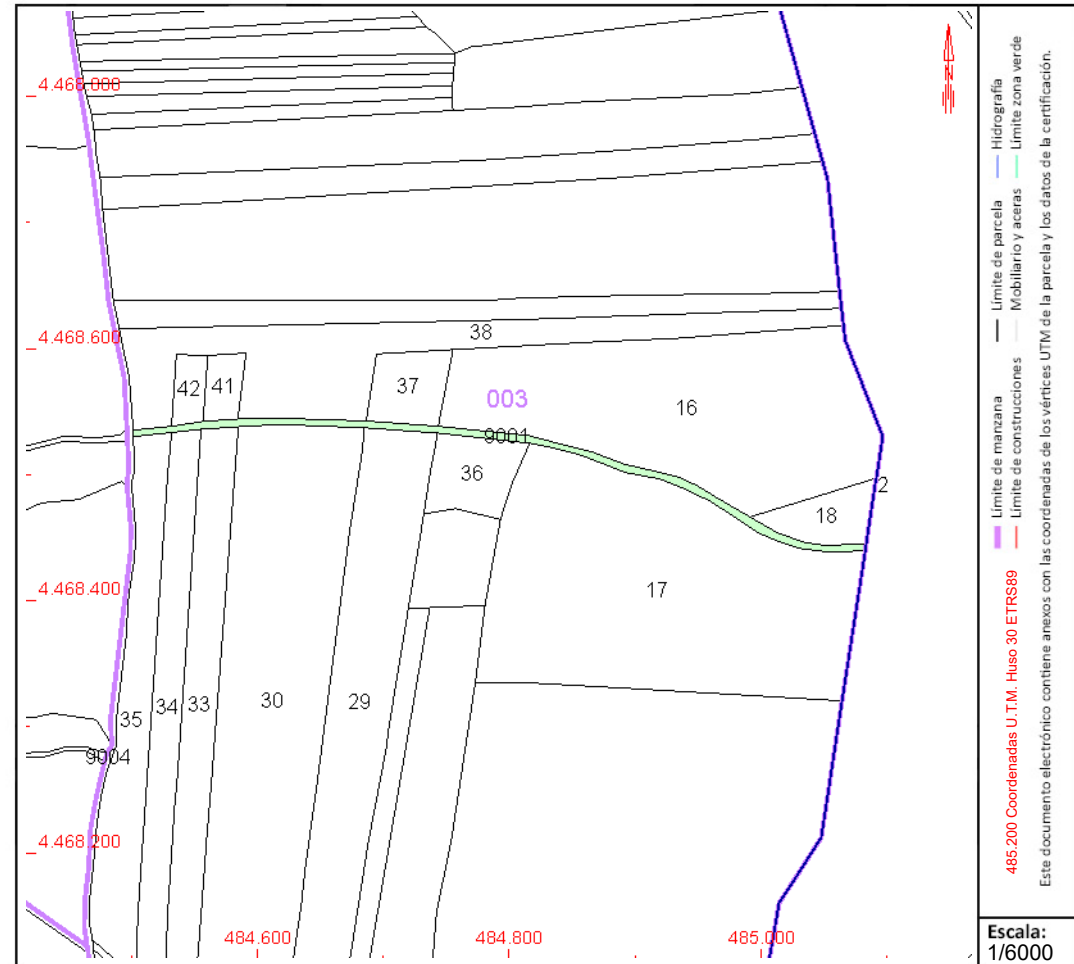
Subparcela	Cultivo/aprovechamiento	Intensidad Productiva	Superficie m ²
0	VT Vía de comunicación de dominio público	00	3.324

PARCELA

Superficie gráfica: 3.324 m²

Participación del inmueble: 100,00 %

Tipo:



Este documento no es una certificación catastral, pero sus datos pueden ser verificados a través del "Acceso a datos catastrales no protegidos de la SEC"



CONSULTA DESCRIPTIVA Y GRÁFICA DE DATOS CATASTRALES DE BIEN INMUEBLE

Referencia catastral: 28101A003090020000KH

DATOS DESCRIPTIVOS DEL INMUEBLE

Localización:

Polígono 3 Parcela 9002
CNO FUENTE NOVILLA. OLMEDA DE LAS FUENTES [MADRID]

Clase: RÚSTICO

Uso principal: Agrario

Superficie construida:

Año construcción:

Cultivo

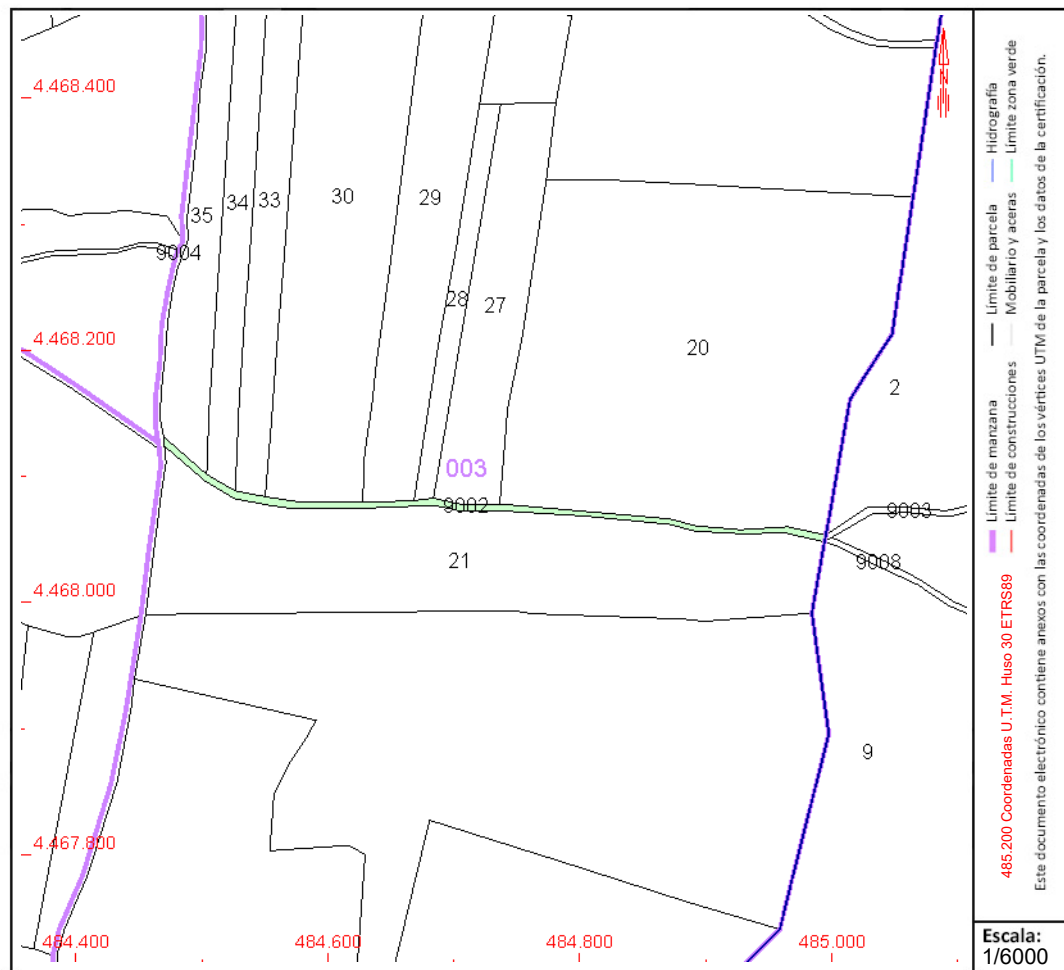
Subparcela	Cultivo/aprovechamiento	Intensidad Productiva	Superficie m ²
0	VT Vía de comunicación de dominio público	00	2.585

PARCELA

Superficie gráfica: 2.585 m²

Participación del inmueble: 100,00 %

Tipo:



Este documento no es una certificación catastral, pero sus datos pueden ser verificados a través del "Acceso a datos catastrales no protegidos de la SEC"



CONSULTA DESCRIPTIVA Y GRÁFICA DE DATOS CATASTRALES DE BIEN INMUEBLE

Referencia catastral: 28101A003090030000KW

DATOS DESCRIPTIVOS DEL INMUEBLE

Localización:

Polígono 3 Parcela 9003

CNO CERRO LAS VIÑAS. OLMEDA DE LAS FUENTES [MADRID]

Clase: RÚSTICO

Uso principal: Agrario

Superficie construida:

Año construcción:

Cultivo

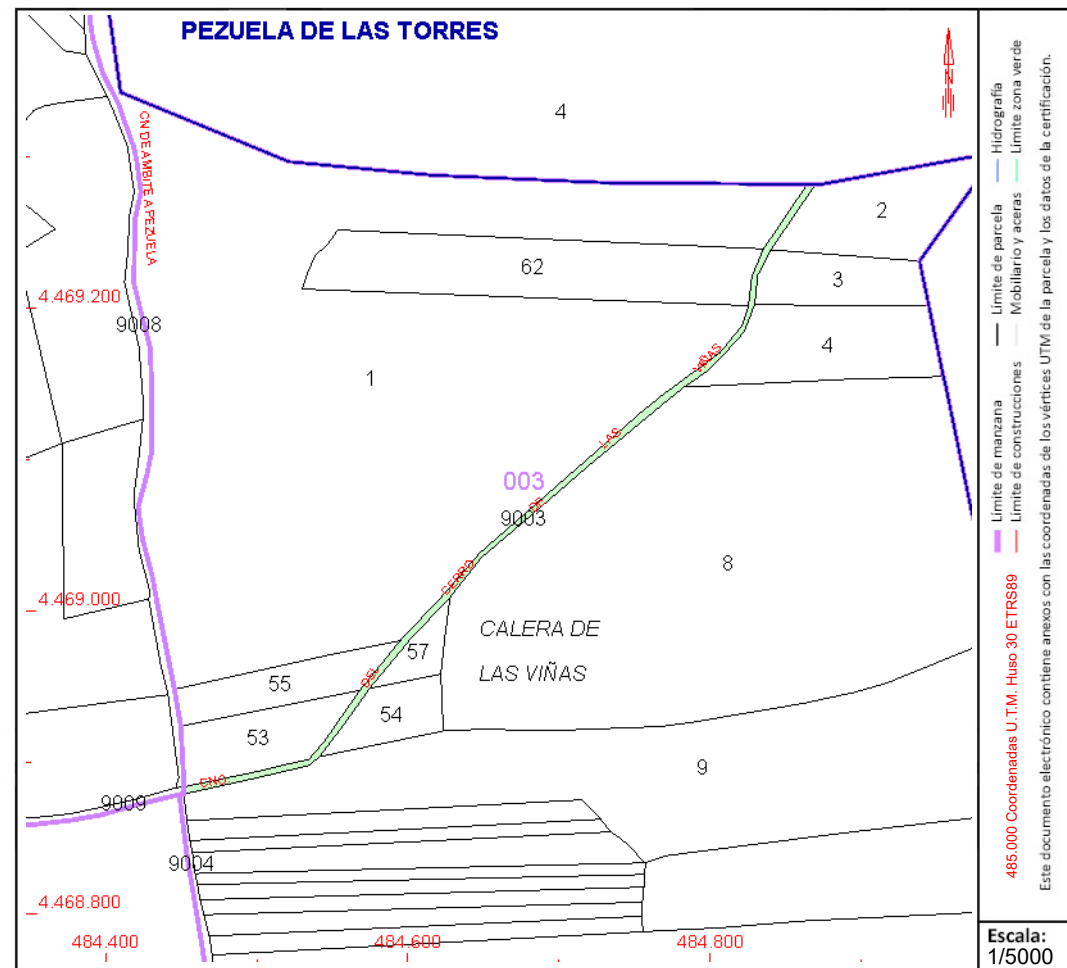
Subparcela	Cultivo/aprovechamiento	Intensidad Productiva	Superficie m ²
0	VT Vía de comunicación de dominio público	00	2.438

PARCELA

Superficie gráfica: 2.438 m²

Participación del inmueble: 100,00 %

Tipo:



Este documento no es una certificación catastral, pero sus datos pueden ser verificados a través del "Acceso a datos catastrales no protegidos de la SEC"



CONSULTA DESCRIPTIVA Y GRÁFICA DE DATOS CATASTRALES DE BIEN INMUEBLE

Referencia catastral: 28101A003090040000KA

DATOS DESCRIPTIVOS DEL INMUEBLE

Localización:

Polígono 3 Parcela 9004

CNO AMBIETE A PEZUELA. OLMEDA DE LAS FUENTES [MADRID]

Clase: RÚSTICO

Uso principal: Agrario

Superficie construida:

Año construcción:

Cultivo

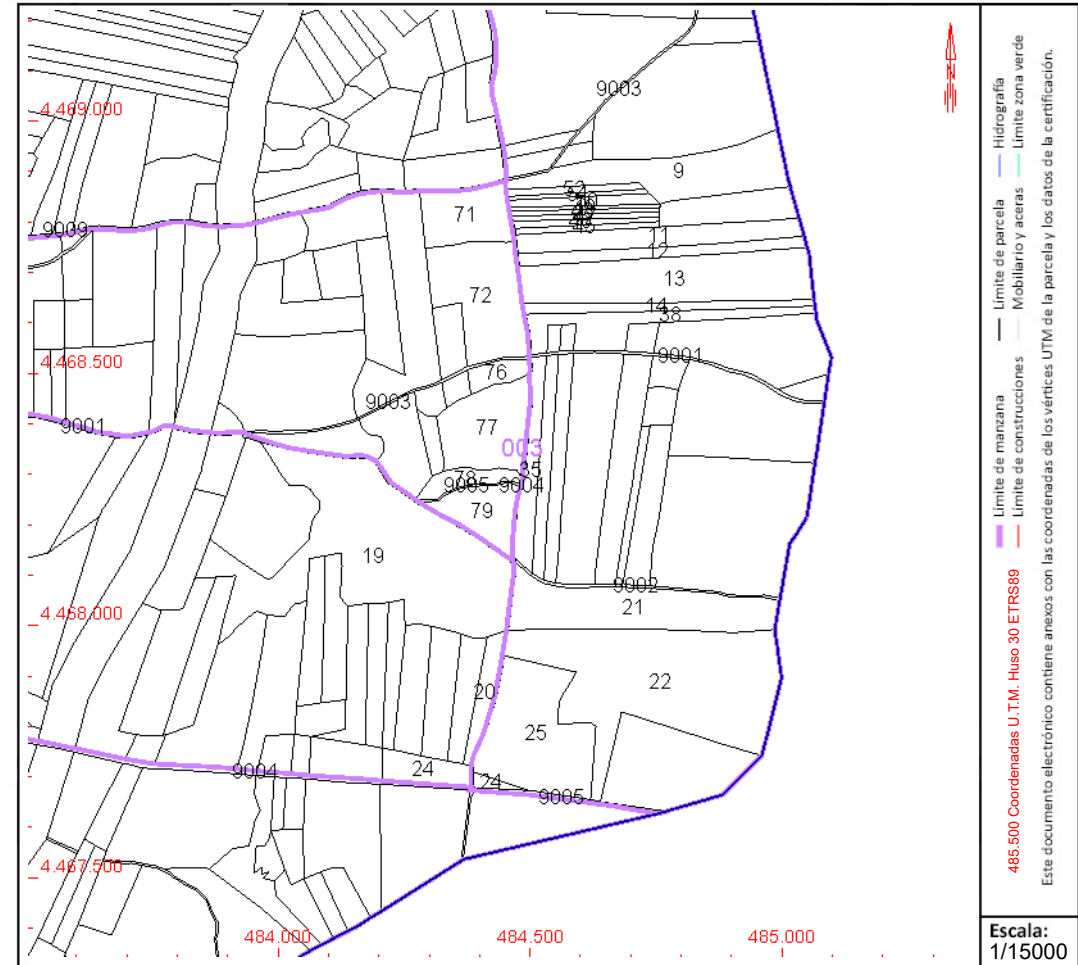
Subparcela	Cultivo/aprovechamiento	Intensidad Productiva	Superficie m ²
0	VT Vía de comunicación de dominio público	00	4.985

PARCELA

Superficie gráfica: 4.985 m²

Participación del inmueble: 100,00 %

Tipo:



Este documento no es una certificación catastral, pero sus datos pueden ser verificados a través del "Acceso a datos catastrales no protegidos de la SEC"



GOBIERNO DE ESPAÑA

MINISTERIO DE HACIENDA Y FUNCIÓN PÚBLICA

SECRETARÍA DE ESTADO DE HACIENDA

DIRECCIÓN GENERAL DEL CATASTRO

CONSULTA DESCRIPTIVA Y GRÁFICA DE DATOS CATASTRALES DE BIEN INMUEBLE

Referencia catastral: 28101A003090050000KB

DATOS DESCRIPTIVOS DEL INMUEBLE

Localización:

Polígono 3 Parcela 9005

CTRA NUEVO BAZTAN. OLMEDA DE LAS FUENTES [MADRID]

Clase: RÚSTICO

Uso principal: Agrario

Superficie construida:

Año construcción:

Cultivo

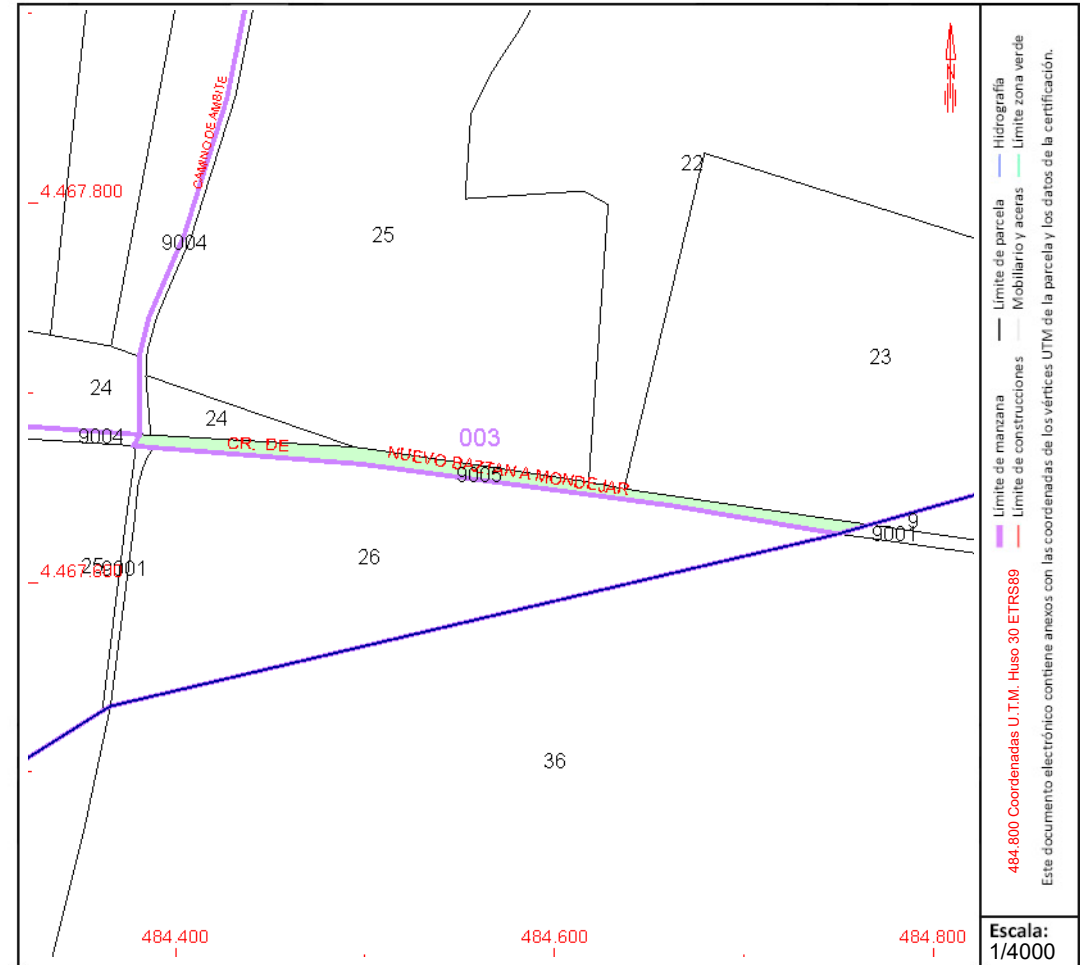
Subparcela	Cultivo/aprovechamiento	Intensidad Productiva	Superficie m ²
0	VT Vía de comunicación de dominio público	00	2.657

PARCELA

Superficie gráfica: 2.657 m2

Participación del inmueble: 100,00 %

Tipo:



Este documento no es una certificación catastral, pero sus datos pueden ser verificados a través del "Acceso a datos catastrales no protegidos de la SEC"



CONSULTA DESCRIPTIVA Y GRÁFICA DE DATOS CATASTRALES DE BIEN INMUEBLE

Referencia catastral: 28101A004000260000KP

DATOS DESCRIPTIVOS DEL INMUEBLE

Localización:

Polígono 4 Parcela 26
LAS CAÑADILLAS. OLMEDA DE LAS FUENTES [MADRID]

Clase: RÚSTICO

Uso principal: Agrario

Superficie construida:

Año construcción:

Cultivo

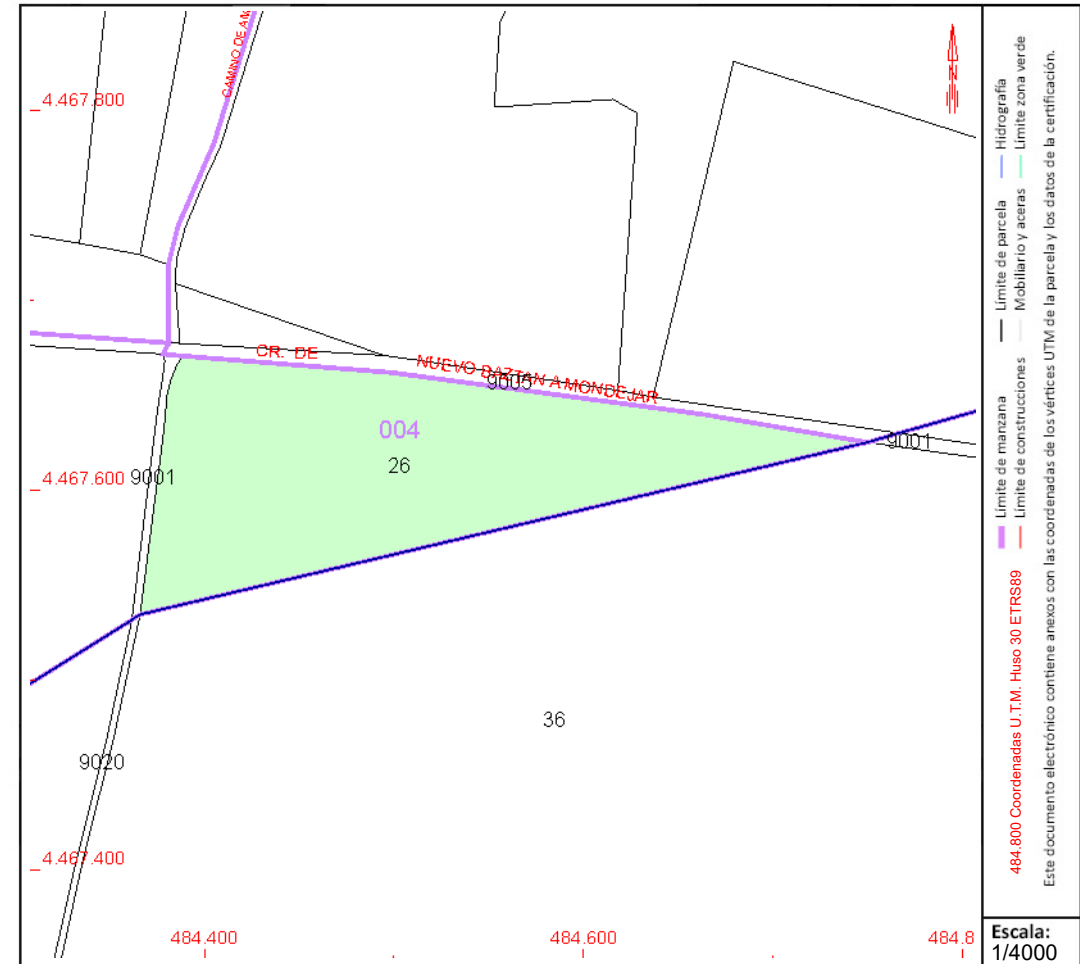
Subparcela	Cultivo/aprovechamiento	Intensidad Productiva	Superficie m²
0	C- Labor o Labradío secoano	03	26.706

PARCELA

Superficie gráfica: 26.706 m2

Participación del inmueble: 100,00 %

Tipo:



Este documento no es una certificación catastral, pero sus datos pueden ser verificados a través del "Acceso a datos catastrales no protegidos de la SEC"



CONSULTA DESCRIPTIVA Y GRÁFICA DE DATOS CATASTRALES DE BIEN INMUEBLE

Referencia catastral: 28101A004090010000KX

DATOS DESCRIPTIVOS DEL INMUEBLE

Localización:

Polígono 4 Parcela 9001

CNO AMBIENTE A PEZUELA. OLMEDA DE LAS FUENTES [MADRID]

Clase: RÚSTICO

Uso principal: Agrario

Superficie construida:

Año construcción:

Cultivo

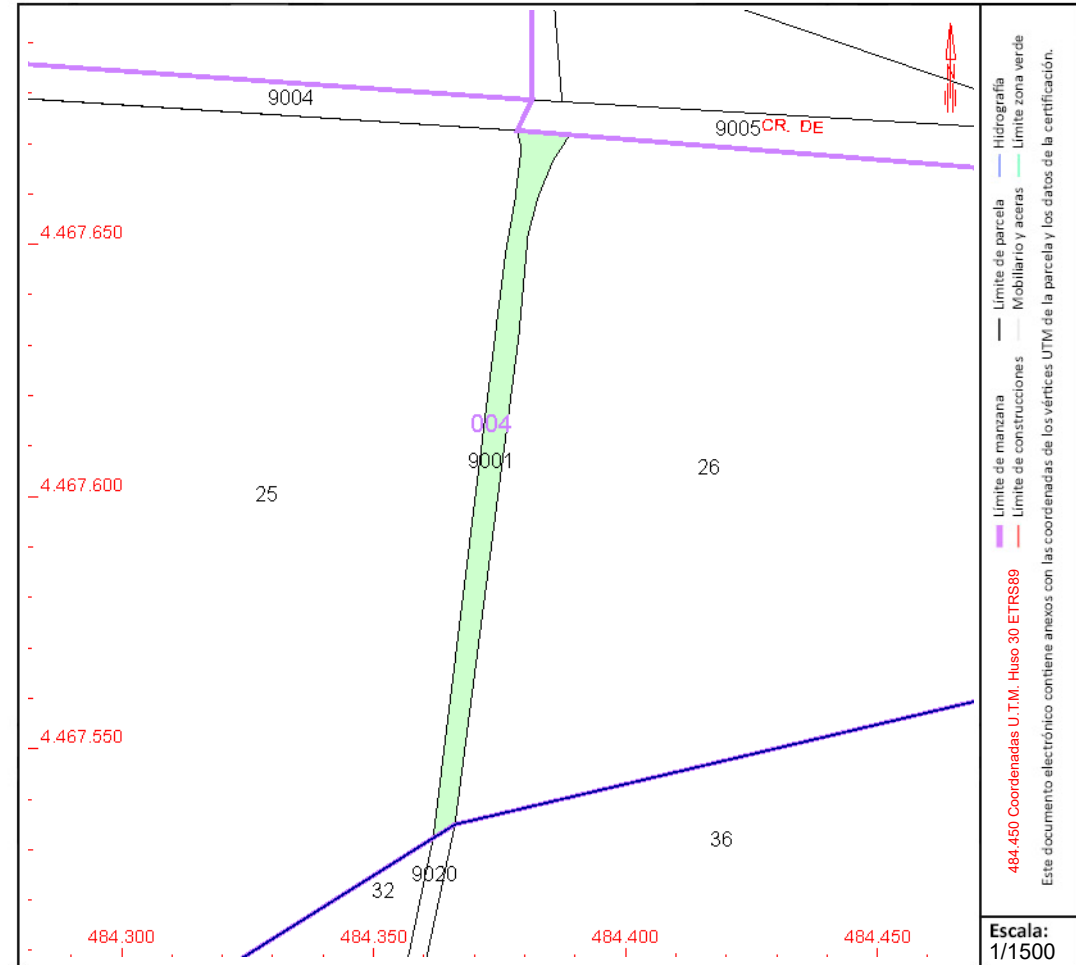
Subparcela	Cultivo/aprovechamiento	Intensidad Productiva	Superficie m ²
0	VT Vía de comunicación de dominio público	00	630

PARCELA

Superficie gráfica: 630 m²

Participación del inmueble: 100,00 %

Tipo:



Este documento no es una certificación catastral, pero sus datos pueden ser verificados a través del "Acceso a datos catastrales no protegidos de la SEC"



CONSULTA DESCRIPTIVA Y GRÁFICA DE DATOS CATASTRALES DE BIEN INMUEBLE

Referencia catastral: 28101A004090040000KE

DATOS DESCRIPTIVOS DEL INMUEBLE

Localización:

Polígono 4 Parcela 9004

CTRA NUEVO BAZTAN. OLMEDA DE LAS FUENTES [MADRID]

Clase: RÚSTICO

Uso principal: Agrario

Superficie construida:

Año construcción:

Cultivo

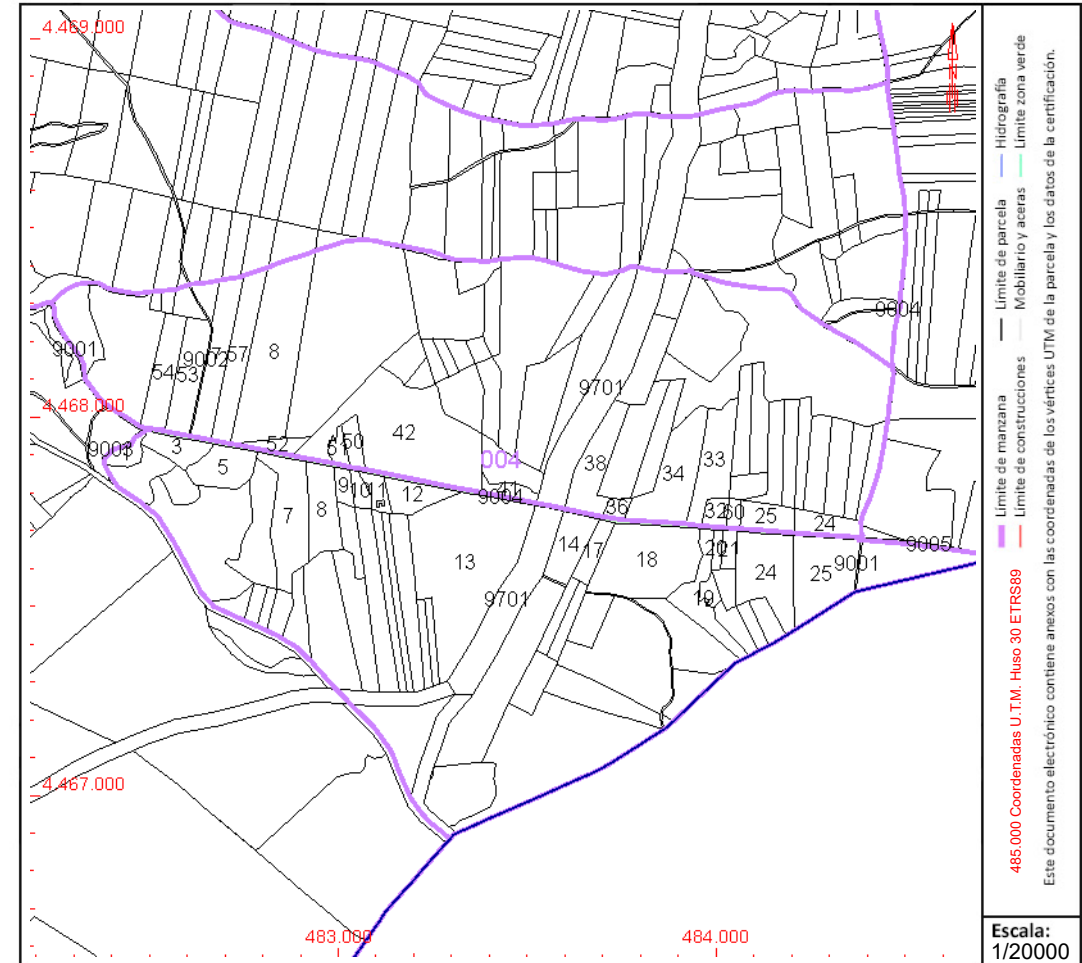
Subparcela	Cultivo/aprovechamiento	Intensidad Productiva	Superficie m ²
0	VT Vía de comunicación de dominio público	00	16.668

PARCELA

Superficie gráfica: 16.668 m²

Participación del inmueble: 100,00 %

Tipo:



Este documento no es una certificación catastral, pero sus datos pueden ser verificados a través del "Acceso a datos catastrales no protegidos de la SEC"



CONSULTA DESCRIPTIVA Y GRÁFICA DE DATOS CATASTRALES DE BIEN INMUEBLE

Referencia catastral: 28101A007000710000KE

DATOS DESCRIPTIVOS DEL INMUEBLE

Localización:

Polígono 7 Parcela 71

VALDIOS. OLMEDA DE LAS FUENTES [MADRID]

Clase: RÚSTICO

Uso principal: Agrario

Superficie construida:

Año construcción:

Cultivo

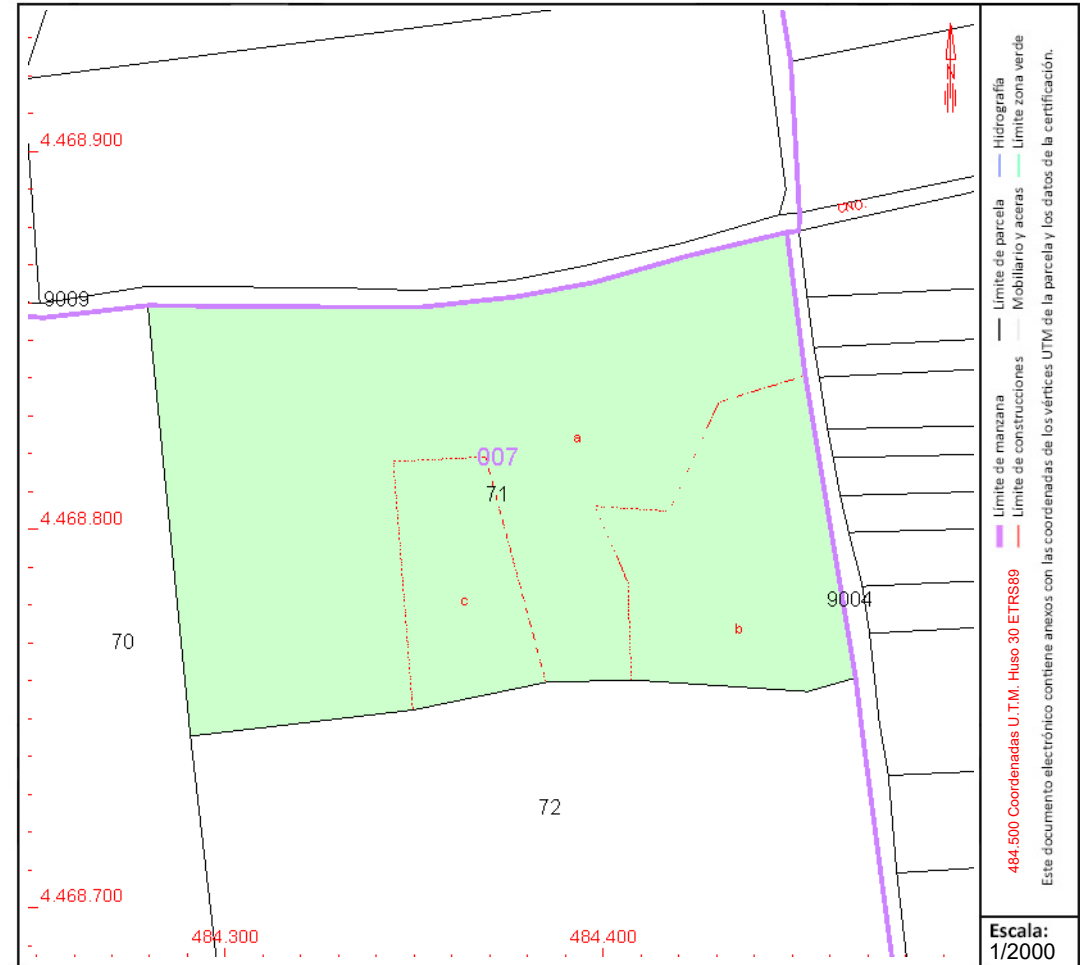
Subparcela	Cultivo/aprovechamiento	Intensidad Productiva	Superficie m ²
a	C- Labor o Labradío seco	03	13.334
b	MB Monte bajo	00	3.679
c	MB Monte bajo	00	1.886

PARCELA

Superficie gráfica: 18.899 m²

Participación del inmueble: 100,00 %

Tipo:



Este documento no es una certificación catastral, pero sus datos pueden ser verificados a través del "Acceso a datos catastrales no protegidos de la SEC"



CONSULTA DESCRIPTIVA Y GRÁFICA DE DATOS CATASTRALES DE BIEN INMUEBLE

Referencia catastral: 28101A008000200000KH

DATOS DESCRIPTIVOS DEL INMUEBLE

Localización:

Polígono 8 Parcela 20

CAMINO AMBIETE. OLMEDA DE LAS FUENTES [MADRID]

Clase: RÚSTICO

Uso principal: Agrario

Superficie construida:

Año construcción:

Cultivo

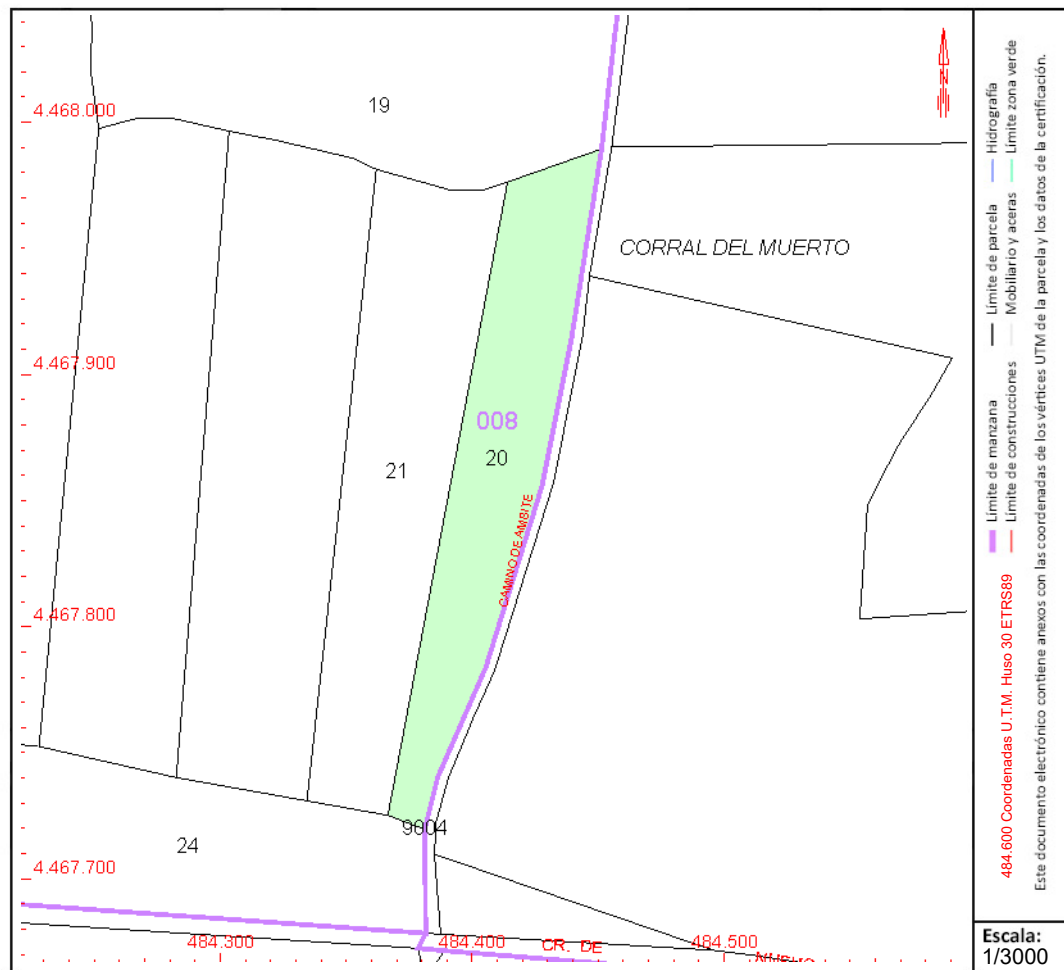
Subparcela	Cultivo/aprovechamiento	Intensidad Productiva	Superficie m ²
0	C- Labor o Labradío seco	03	8.187

PARCELA

Superficie gráfica: 8.187 m²

Participación del inmueble: 100,00 %

Tipo:



Este documento no es una certificación catastral, pero sus datos pueden ser verificados a través del "Acceso a datos catastrales no protegidos de la SEC"



CONSULTA DESCRIPTIVA Y GRÁFICA DE DATOS CATASTRALES DE BIEN INMUEBLE

Referencia catastral: 28101A008000240000KY

DATOS DESCRIPTIVOS DEL INMUEBLE

Localización:

Polígono 8 Parcela 24

CAMINO AMBIENTE. OLMEDA DE LAS FUENTES [MADRID]

Clase: RÚSTICO

Uso principal: Agrario

Superficie construida:

Año construcción:

Cultivo

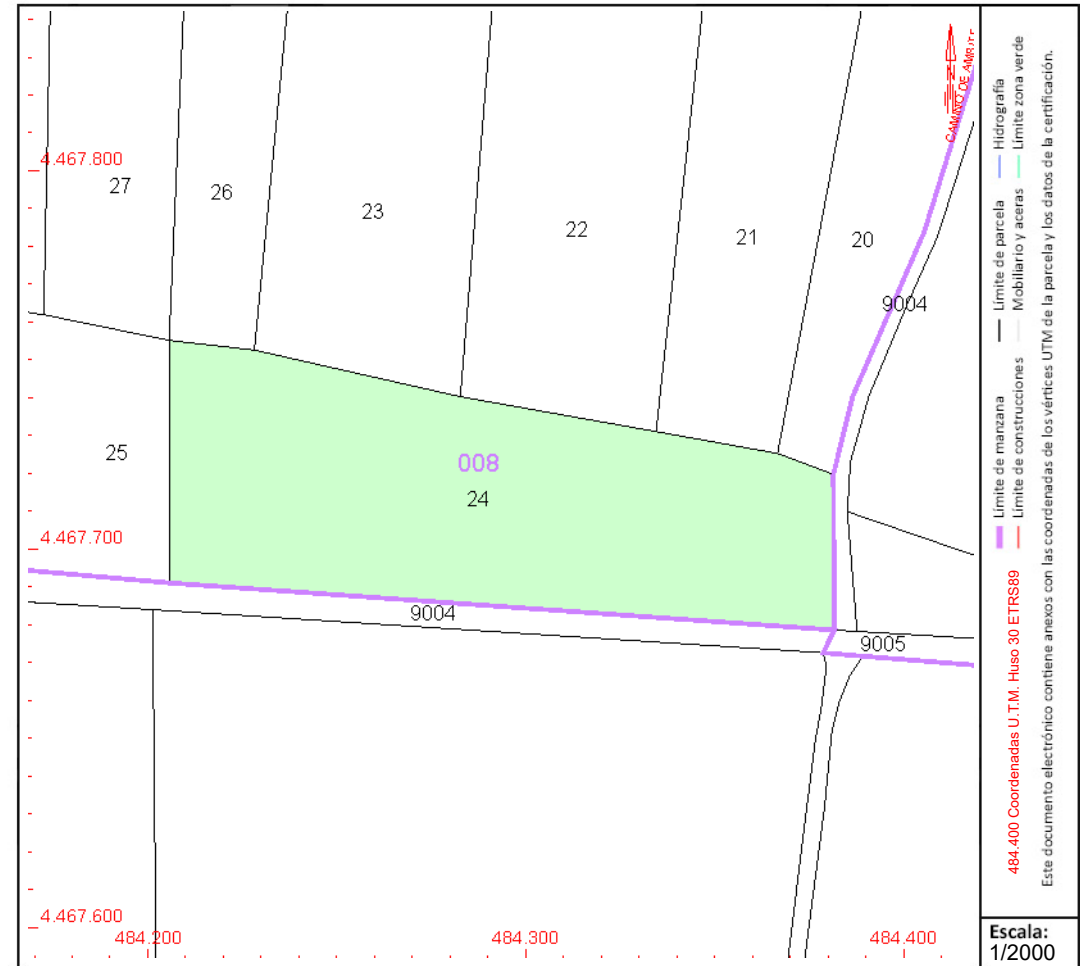
Subparcela	Cultivo/aprovechamiento	Intensidad Productiva	Superficie m ²
0	C- Labor o Labradío seco	03	9.466

PARCELA

Superficie gráfica: 9.466 m2

Participación del inmueble: 100,00 %

Tipo:



Este documento no es una certificación catastral, pero sus datos pueden ser verificados a través del "Acceso a datos catastrales no protegidos de la SEC"

LAAT 220kV ST OJEADORES – ST ARMADA



CONSULTA DESCRIPTIVA Y GRÁFICA DE DATOS CATASTRALES DE BIEN INMUEBLE

Referencia catastral: 28011A001000060000AM

DATOS DESCRIPTIVOS DEL INMUEBLE

Localización:

Polígono 1 Parcela 6
VALDEALCALA. AMBITE [MADRID]

Clase: RÚSTICO

Uso principal: Agrario

Superficie construida: 1.688 m2

Año construcción: 1975

Construcción

Destino	Escalera / Planta / Puerta	Superficie m ²
AGRARIO	/00/01	795
AGRARIO	/00/02	565
AGRARIO	/00/09	241
AGRARIO	/00/10	9
AGRARIO	/00/11	78

Cultivo

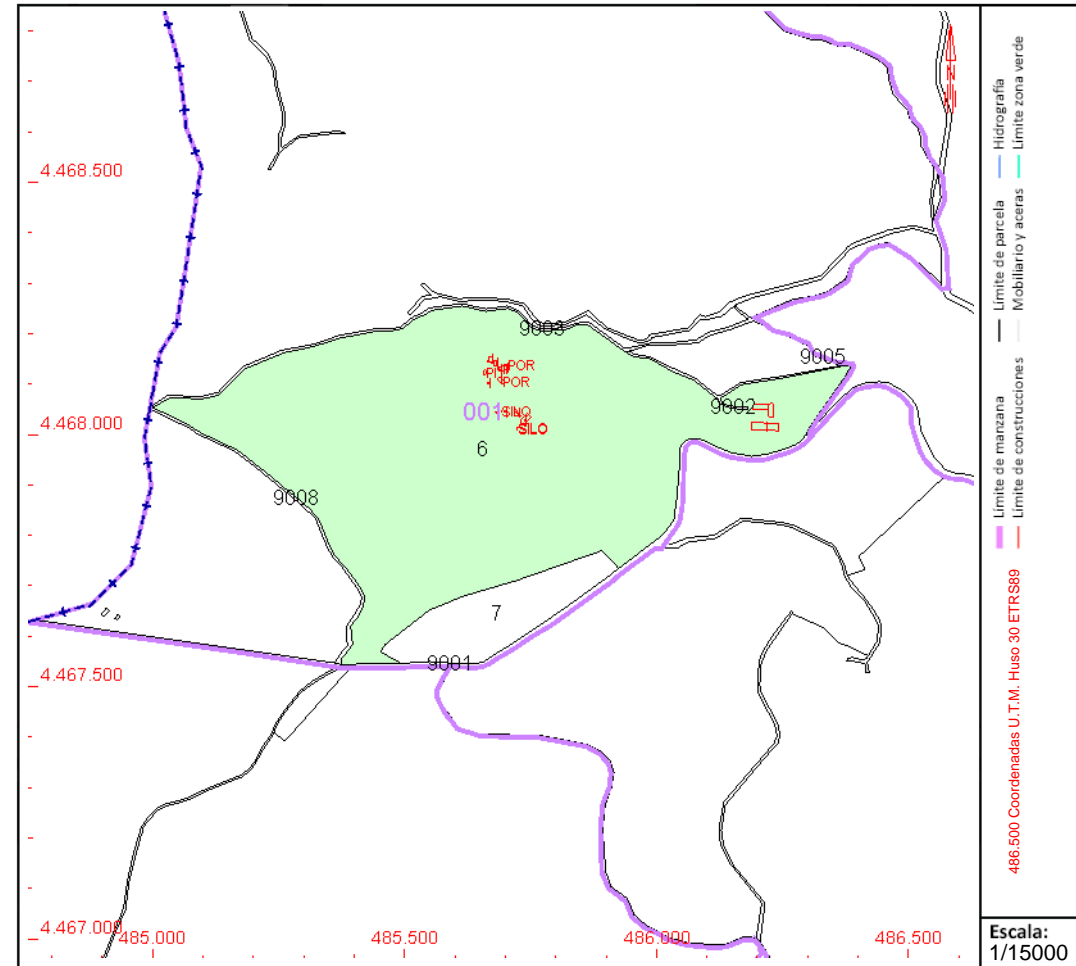
Subparcela	Cultivo/aprovechamiento	Intensidad Productiva	Superficie m ²
0	MB Monte bajo	00	443.998

PARCELA

Superficie gráfica: 446.111 m2

Participación del inmueble: 100,00 %

Tipo: Parcela, a efectos catastrales, con inmuebles de distinta clase [urbano y rústico]



Este documento no es una certificación catastral, pero sus datos pueden ser verificados a través del "Acceso a datos catastrales no protegidos de la SEC"



CONSULTA DESCRIPTIVA Y GRÁFICA DE DATOS CATASTRALES DE BIEN INMUEBLE

Referencia catastral: 28011A001000070000AO

DATOS DESCRIPTIVOS DEL INMUEBLE

Localización:

Polígono 1 Parcela 7
VALDEALCALA. AMBITE [MADRID]

Clase: RÚSTICO

Uso principal: Agrario

Superficie construida:

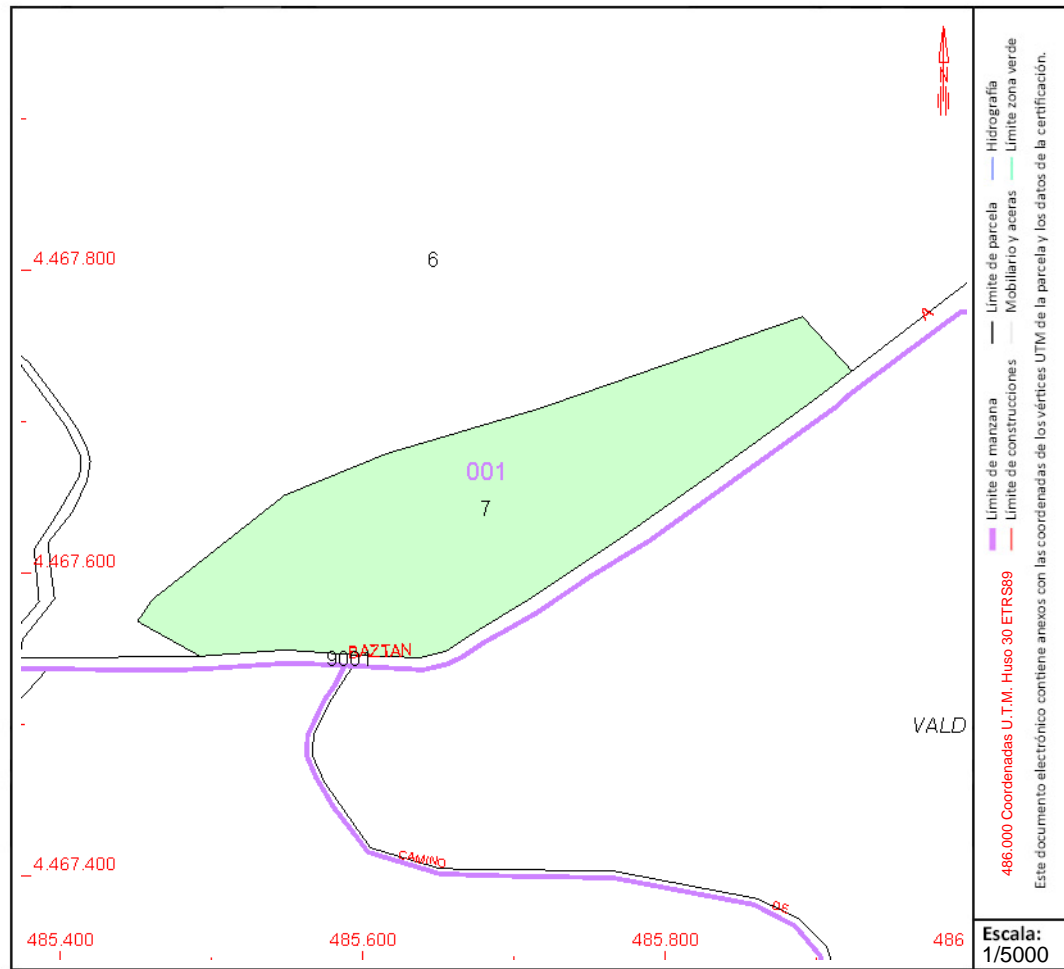
Año construcción:

Cultivo

Subparcela	Cultivo/aprovechamiento	Intensidad Productiva	Superficie m ²
0	C- Labor o Labradío seco	02	44.432

PARCELA

Superficie gráfica: 44.432 m2
Participación del inmueble: 100,00 %
Tipo:



Este documento no es una certificación catastral, pero sus datos pueden ser verificados a través del "Acceso a datos catastrales no protegidos de la SEC"



CONSULTA DESCRIPTIVA Y GRÁFICA DE DATOS CATASTRALES DE BIEN INMUEBLE

Referencia catastral: 28011A001000090000AR

DATOS DESCRIPTIVOS DEL INMUEBLE

Localización:

Polígono 1 Parcela 9
VALDEALCALA. AMBITE [MADRID]

Clase: RÚSTICO

Uso principal: Agrario

Superficie construida:

Año construcción:

Cultivo

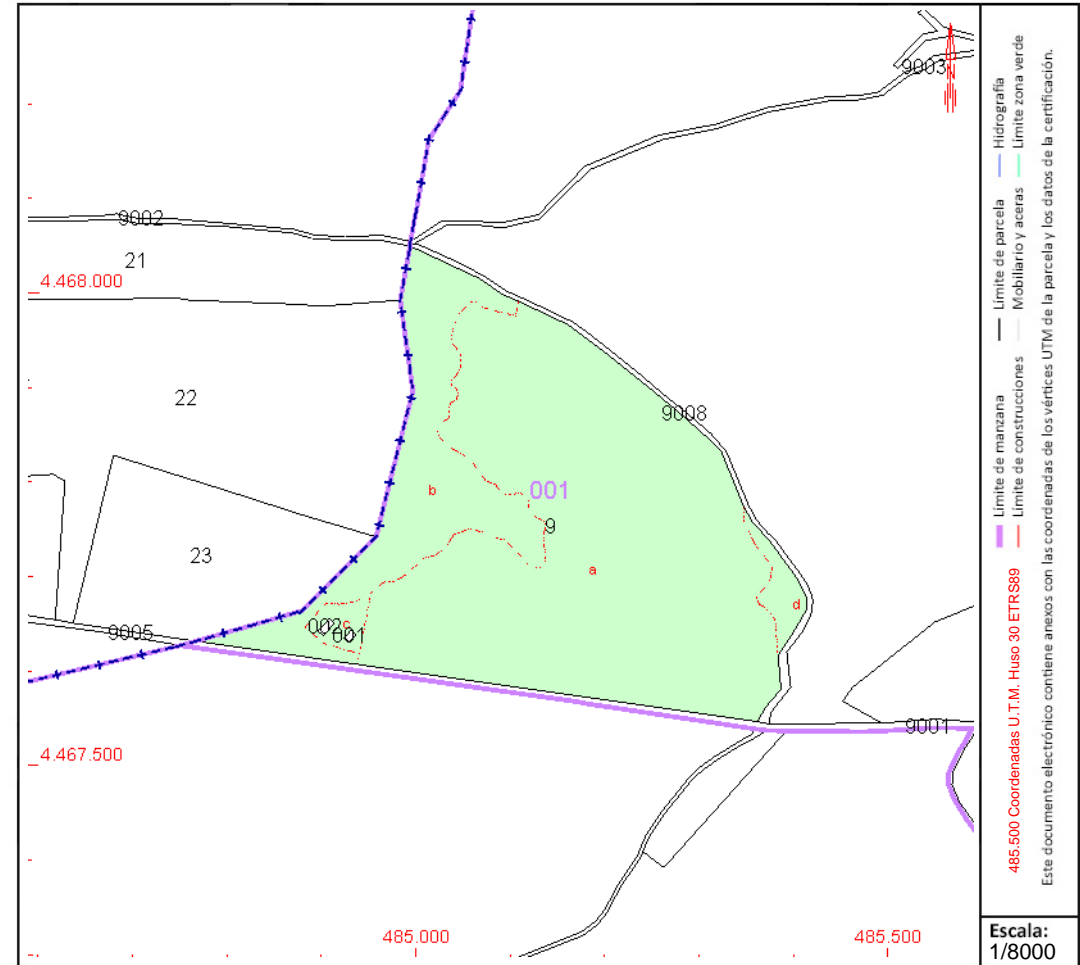
Subparcela	Cultivo/aprovechamiento	Intensidad Productiva	Superficie m ²
a	C- Labor o Labradío seco	02	118.533
b	MB Monte bajo	00	33.429
c	I- Improductivo	00	2.562
d	MB Monte bajo	00	3.437

PARCELA

Superficie gráfica: 157.961 m²

Participación del inmueble: 100,00 %

Tipo:



Este documento no es una certificación catastral, pero sus datos pueden ser verificados a través del "Acceso a datos catastrales no protegidos de la SEC"



CONSULTA DESCRIPTIVA Y GRÁFICA DE DATOS CATASTRALES DE BIEN INMUEBLE

Referencia catastral: 28011A001090010000AM

DATOS DESCRIPTIVOS DEL INMUEBLE

Localización:

Polígono 1 Parcela 9001

CTRA NUEVO BAZTAN AM. AMBITE [MADRID]

Clase: RÚSTICO

Uso principal: Agrario

Superficie construida:

Año construcción:

Cultivo

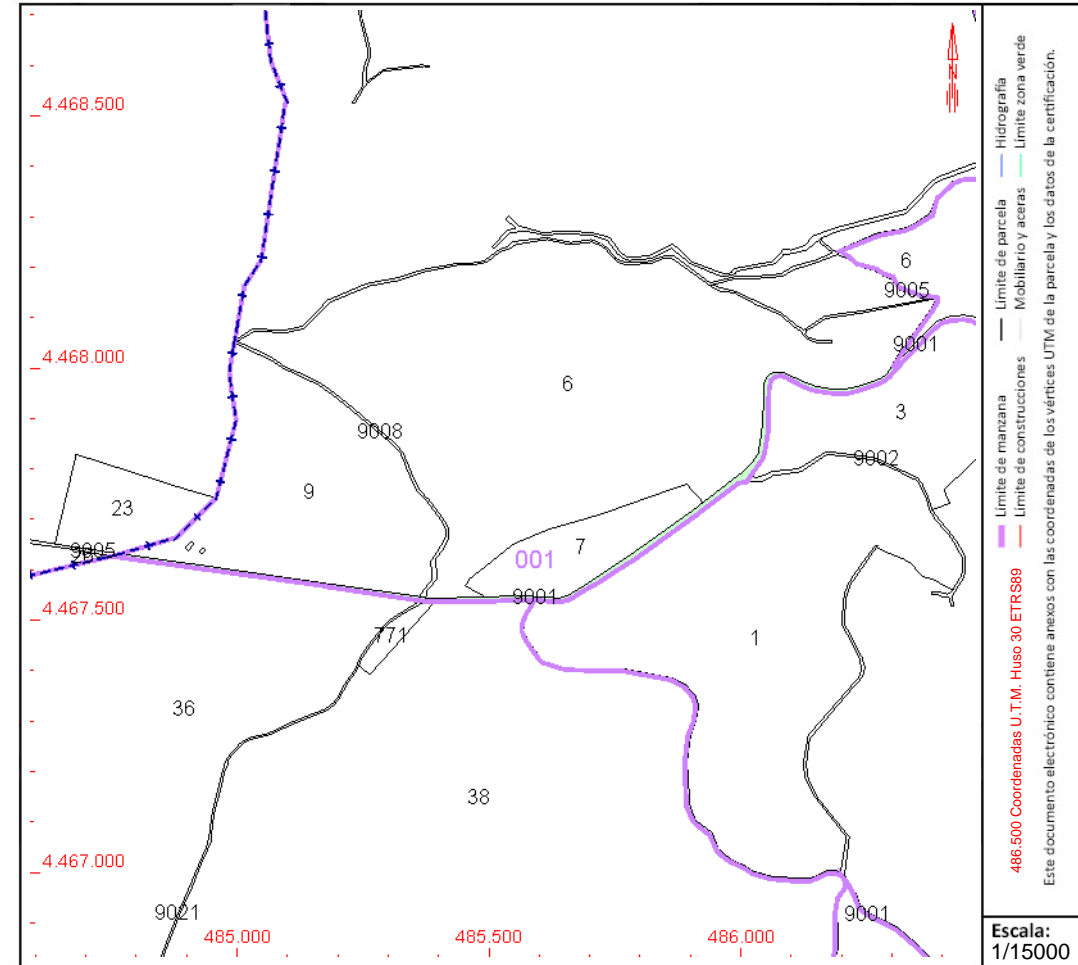
Subparcela	Cultivo/aprovechamiento	Intensidad Productiva	Superficie m²
0	VT Vía de comunicación de dominio público	00	16.087

PARCELA

Superficie gráfica: 16.087 m2

Participación del inmueble: 100,00 %

Tipo:



Este documento no es una certificación catastral, pero sus datos pueden ser verificados a través del "Acceso a datos catastrales no protegidos de la SEC"



CONSULTA DESCRIPTIVA Y GRÁFICA DE DATOS CATASTRALES DE BIEN INMUEBLE

Referencia catastral: 28011A001090080000AJ

DATOS DESCRIPTIVOS DEL INMUEBLE

Localización:

Polígono 1 Parcela 9008
CAMINO. AMBITE [MADRID]

Clase: RÚSTICO

Uso principal: Agrario

Superficie construida:

Año construcción:

Cultivo

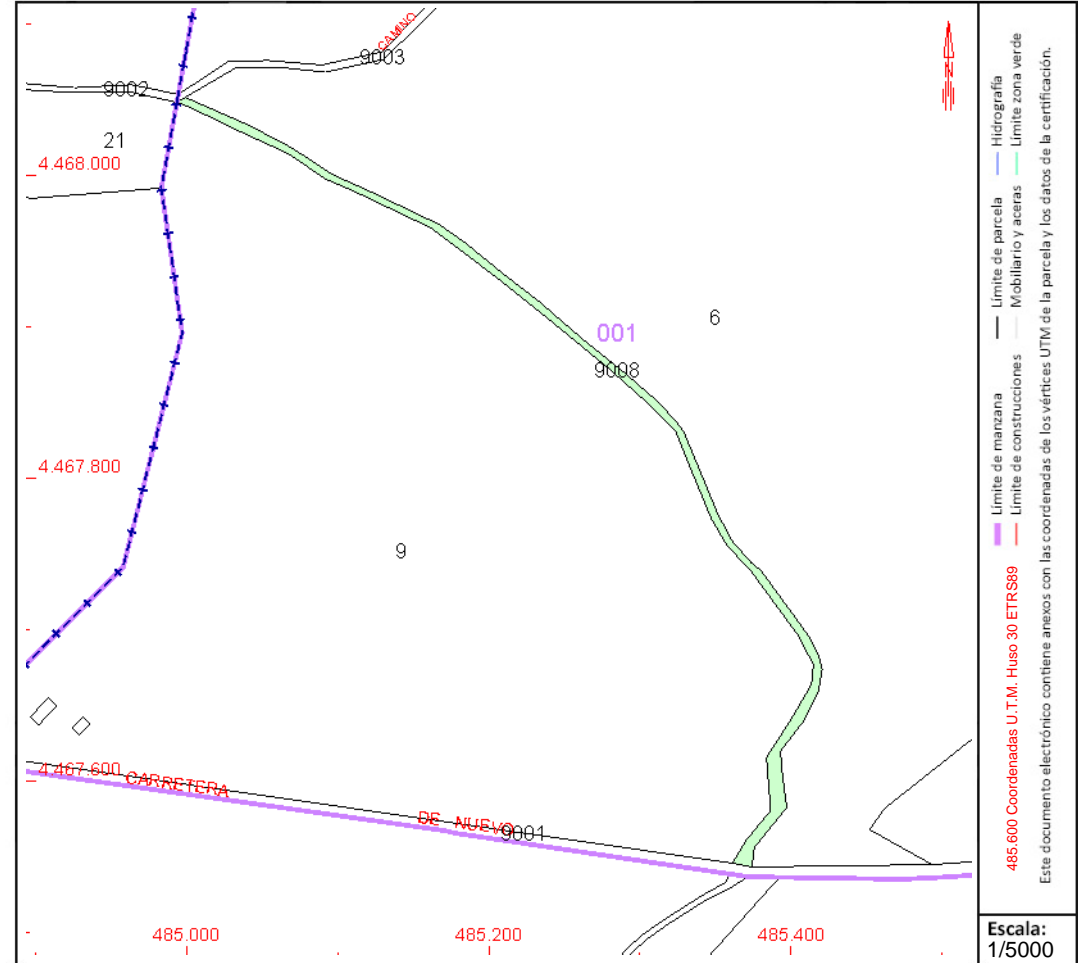
Subparcela	Cultivo/uso	Intensidad Productiva	Superficie m ²
0	VT Vía de comunicación de dominio público	00	4.041

PARCELA

Superficie gráfica: 4.041 m²

Participación del inmueble: 100,00 %

Tipo:



Este documento no es una certificación catastral, pero sus datos pueden ser verificados a través del "Acceso a datos catastrales no protegidos de la SEC"



CONSULTA DESCRIPTIVA Y GRÁFICA DE DATOS CATASTRALES DE BIEN INMUEBLE

Referencia catastral: 28011A002000060000AG

DATOS DESCRIPTIVOS DEL INMUEBLE

Localización:

Polígono 2 Parcela 6
VALDEALCALA. AMBITE [MADRID]

Clase: RÚSTICO

Uso principal: Agrario

Superficie construida:

Año construcción:

Cultivo

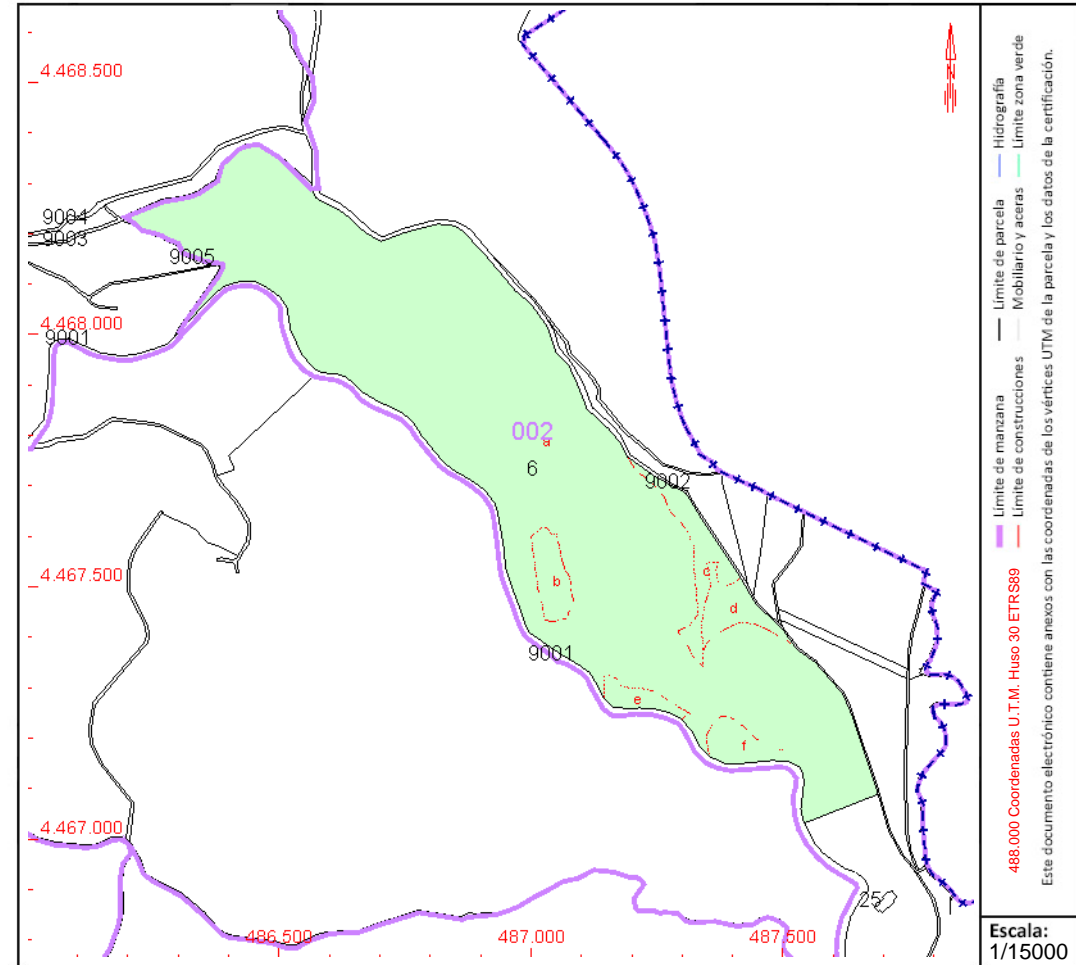
Subparcela	Cultivo/aprovechamiento	Intensidad Productiva	Superficie m ²
a	MB Monte bajo	00	474.900
b	C- Labor o Labradío seco	03	10.208
c	C- Labor o Labradío seco	03	15.391
d	C- Labor o Labradío seco	03	11.266
e	C- Labor o Labradío seco	03	6.028
f	C- Labor o Labradío seco	03	9.137

PARCELA

Superficie gráfica: 526.930 m²

Participación del inmueble: 100,00 %

Tipo:



Este documento no es una certificación catastral, pero sus datos pueden ser verificados a través del "Acceso a datos catastrales no protegidos de la SEC"



GOBIERNO
DE ESPAÑA

MINISTERIO
DE HACIENDA
Y FUNCIÓN PÚBLICA

SECRETARÍA DE ESTADO
DE HACIENDA

DIRECCIÓN GENERAL
DEL CATASTRO

CONSULTA DESCRIPTIVA Y GRÁFICA DE DATOS CATASTRALES DE BIEN INMUEBLE

Referencia catastral: 28011A002000070000AQ

DATOS DESCRIPTIVOS DEL INMUEBLE

Localización:

Polígono 2 Parcela 7

VALDEALCALA. AMBITE [MADRID]

Clase: RÚSTICO

Uso principal: Agrario

Superficie construida:

Año construcción:

Cultivo

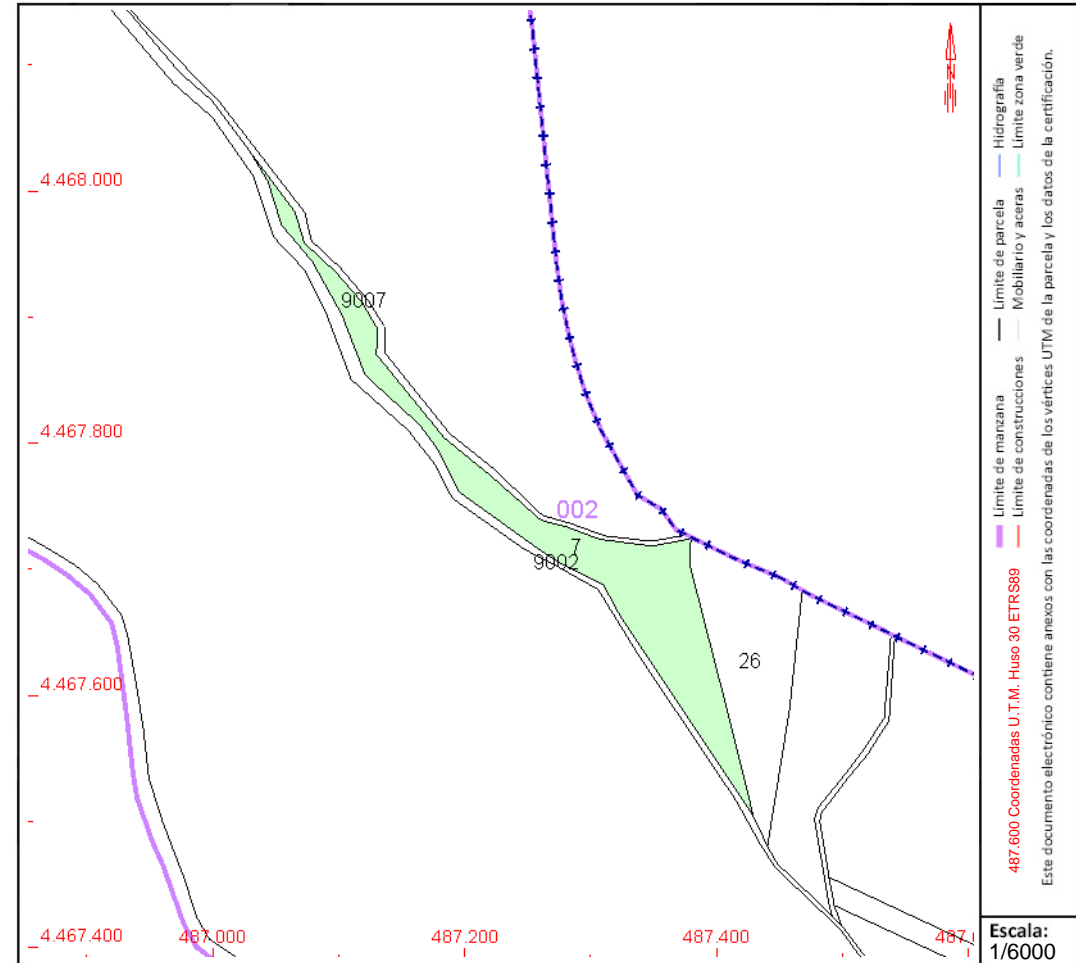
Subparcela	Cultivo/aprovechamiento	Intensidad Productiva	Superficie m ²
0	MB Monte bajo	00	16.228

PARCELA

Superficie gráfica: 16.228 m²

Participación del inmueble: 100,00 %

Tipo:



Este documento no es una certificación catastral, pero sus datos pueden ser verificados a través del "Acceso a datos catastrales no protegidos de la SEC"



CONSULTA DESCRIPTIVA Y GRÁFICA DE DATOS CATASTRALES DE BIEN INMUEBLE

Referencia catastral: 28011A002000260000AE

DATOS DESCRIPTIVOS DEL INMUEBLE

Localización:

Polígono 2 Parcela 26
VALDEALCALA. AMBITE [MADRID]

Clase: RÚSTICO

Uso principal: Agrario

Superficie construida:

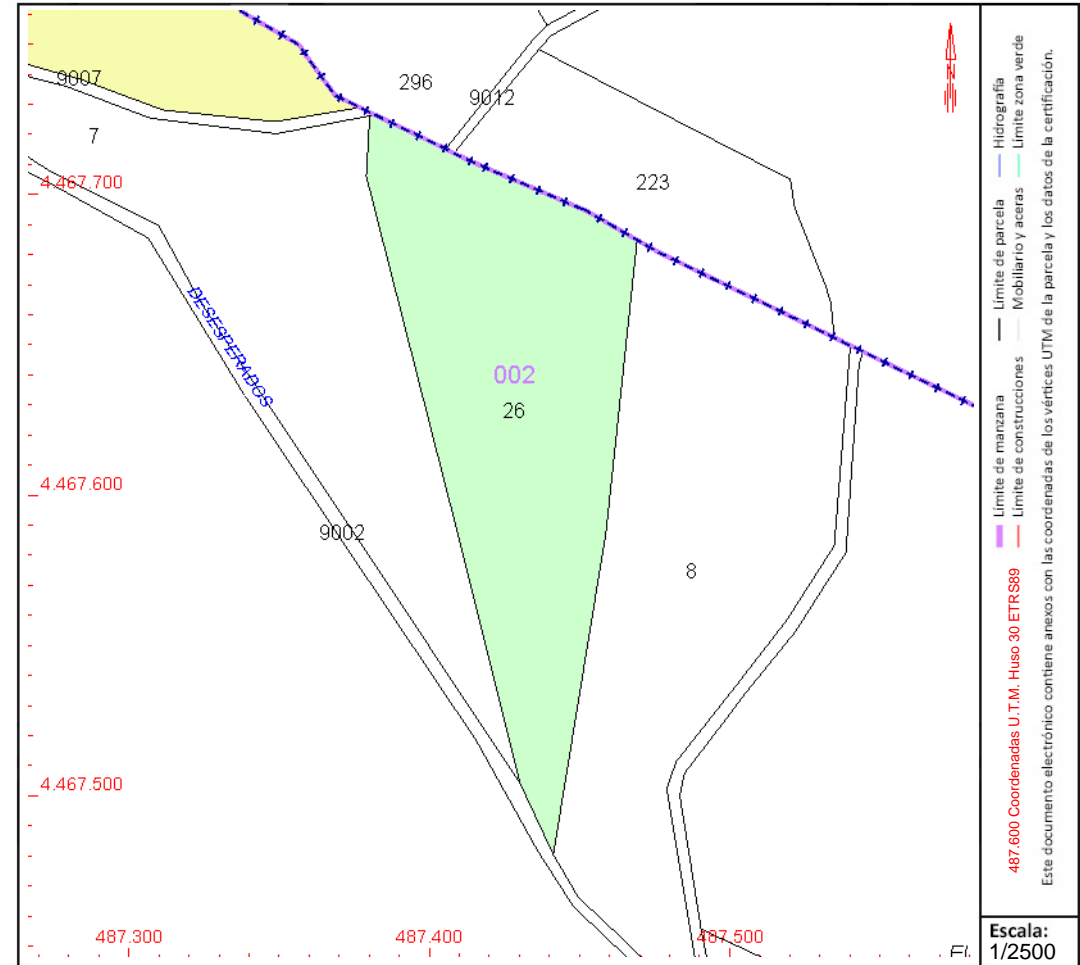
Año construcción:

Cultivo

Subparcela	Cultivo/aprovechamiento	Intensidad Productiva	Superficie m ²
0	C- Labor o Labradío seco	03	11.109

PARCELA

Superficie gráfica: 11.114 m²
Participación del inmueble: 100,00 %
Tipo:



Este documento no es una certificación catastral, pero sus datos pueden ser verificados a través del "Acceso a datos catastrales no protegidos de la SEC"



CONSULTA DESCRIPTIVA Y GRÁFICA DE DATOS CATASTRALES DE BIEN INMUEBLE

Referencia catastral: 28011A002090010000AG

DATOS DESCRIPTIVOS DEL INMUEBLE

Localización:

Polígono 2 Parcela 9001

CTRA NUEVO BAZTAN AM. AMBIENTE [MADRID]

Clase: RÚSTICO

Uso principal: Agrario

Superficie construida:

Año construcción:

Cultivo

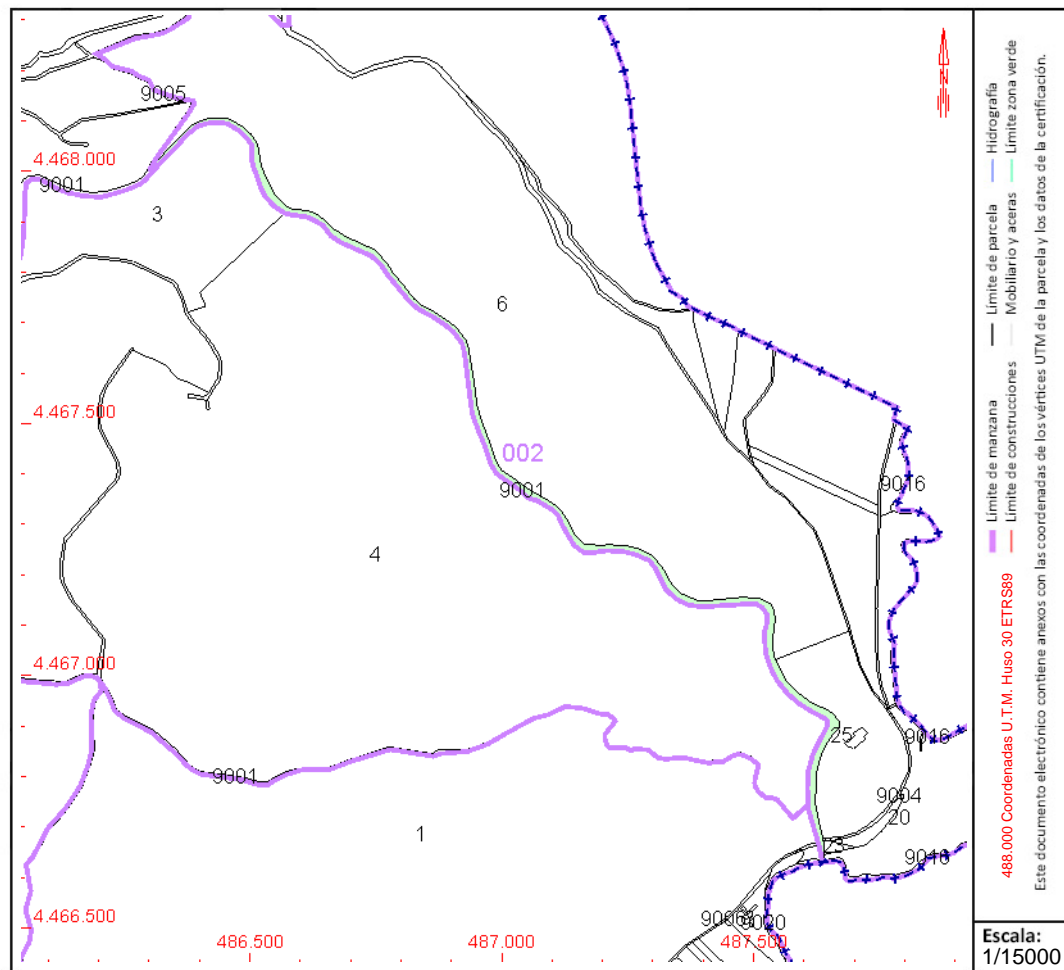
Subparcela	Cultivo/aprovechamiento	Intensidad Productiva	Superficie m ²
0	VT Vía de comunicación de dominio público	00	30.248

PARCELA

Superficie gráfica: 30.248 m2

Participación del inmueble: 100,00 %

Tipo:



Este documento no es una certificación catastral, pero sus datos pueden ser verificados a través del "Acceso a datos catastrales no protegidos de la SEC"



CONSULTA DESCRIPTIVA Y GRÁFICA DE DATOS CATASTRALES DE BIEN INMUEBLE

Referencia catastral: 28011A002090020000AQ

DATOS DESCRIPTIVOS DEL INMUEBLE

Localización:

Polígono 2 Parcela 9002

BARRANCO DESESPERADO. AMBITE [MADRID]

Clase: RÚSTICO

Uso principal: Agrario

Superficie construida:

Año construcción:

Cultivo

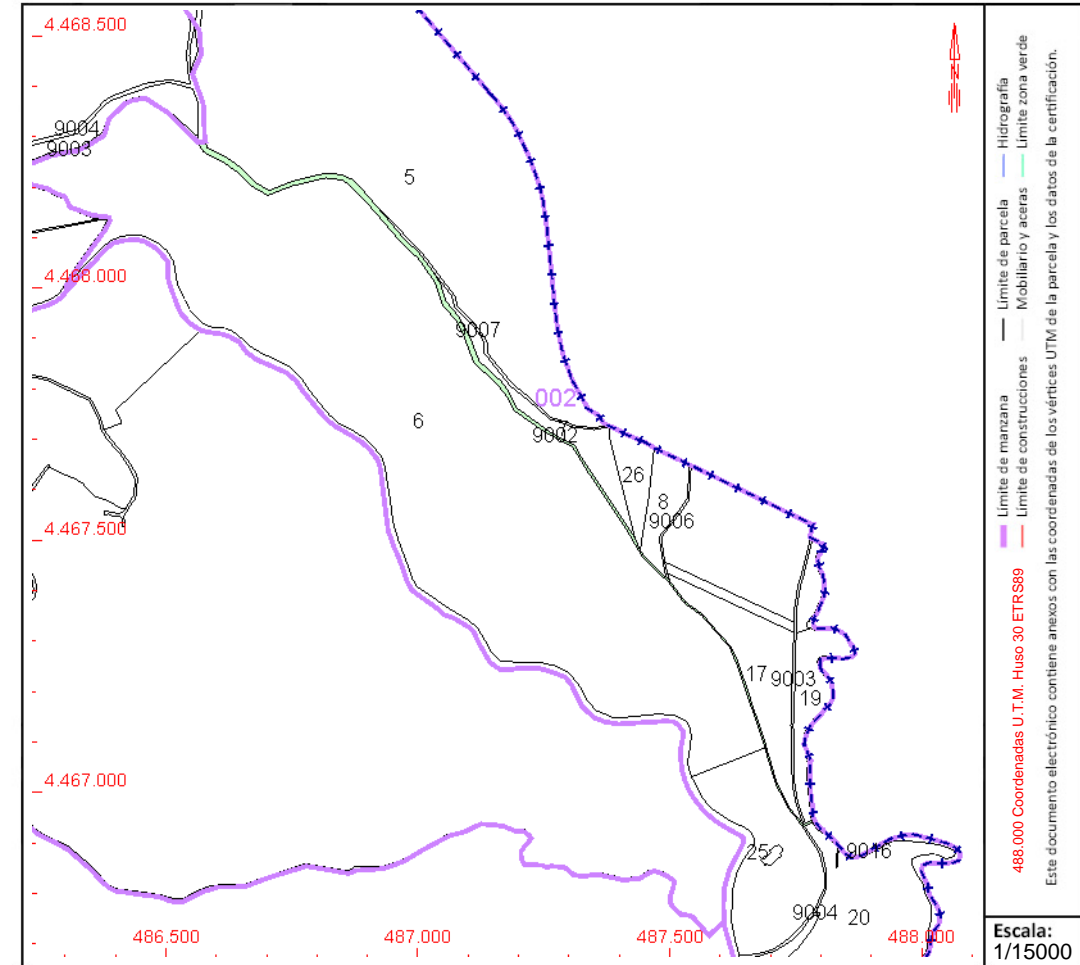
Subparcela	Cultivo/aprovechamiento	Intensidad Productiva	Superficie m ²
0	HG Hidrografía natural [río,laguna,arroyo.]	00	12.797

PARCELA

Superficie gráfica: 12.810 m2

Participación del inmueble: 100,00 %

Tipo:



Este documento no es una certificación catastral, pero sus datos pueden ser verificados a través del "Acceso a datos catastrales no protegidos de la SEC"



CONSULTA DESCRIPTIVA Y GRÁFICA DE DATOS CATASTRALES DE BIEN INMUEBLE

Referencia catastral: 28011A003000010000AI

DATOS DESCRIPTIVOS DEL INMUEBLE

Localización:

Polígono 3 Parcela 1
VALDEALCALA. AMBITE [MADRID]

Clase: RÚSTICO

Uso principal: Agrario

Superficie construida:

Año construcción:

Cultivo

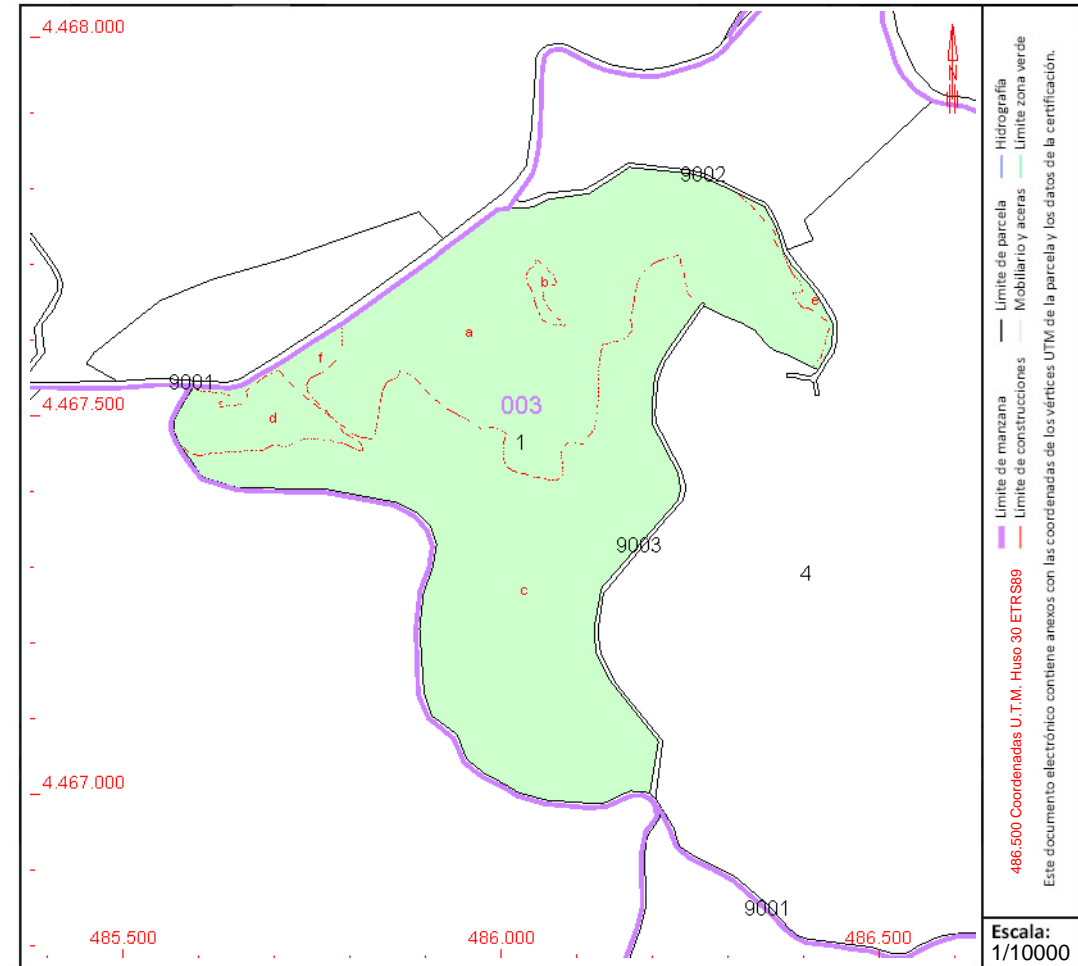
Subparcela	Cultivo/aprovechamiento	Intensidad Productiva	Superficie m ²
a	C- Labor o Labradío seco	02	128.928
b	MB Monte bajo	00	1.777
c	MB Monte bajo	00	165.758
d	C- Labor o Labradío seco	03	15.447
e	MB Monte bajo	00	2.428
f	MB Monte bajo	00	5.129

PARCELA

Superficie gráfica: 319.467 m²

Participación del inmueble: 100,00 %

Tipo:



Este documento no es una certificación catastral, pero sus datos pueden ser verificados a través del "Acceso a datos catastrales no protegidos de la SEC"



CONSULTA DESCRIPTIVA Y GRÁFICA DE DATOS CATASTRALES DE BIEN INMUEBLE

Referencia catastral: 28011A003000040000AS

DATOS DESCRIPTIVOS DEL INMUEBLE

Localización:

Polígono 3 Parcela 4
VALDEALCALA. AMBITE [MADRID]

Clase: RÚSTICO

Uso principal: Agrario

Superficie construida: 2.716 m2

Año construcción: 1975

Construcción

Destino	Escalera / Planta / Puerta	Superficie m²
AGRARIO	/00/01	1.543
AGRARIO	/00/02	1.173

Cultivo

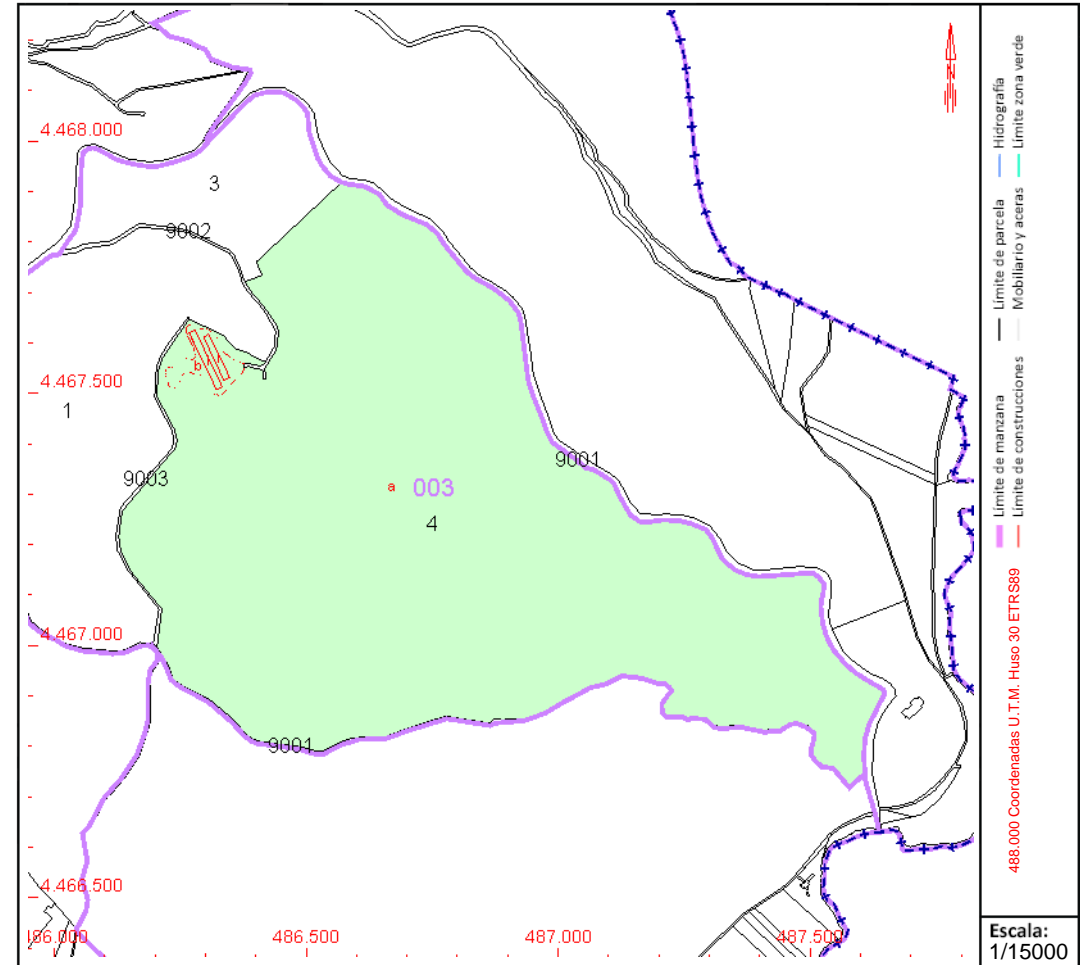
Subparcela	Cultivo/aprovechamiento	Intensidad Productiva	Superficie m²
a	MB Monte bajo	00	905.482
b	E- Pastos	00	7.265

PARCELA

Superficie gráfica: 915.463 m2

Participación del inmueble: 100,00 %

Tipo: Parcela construida sin división horizontal



Este documento no es una certificación catastral, pero sus datos pueden ser verificados a través del "Acceso a datos catastrales no protegidos de la SEC"



GOBIERNO DE ESPAÑA

MINISTERIO DE HACIENDA Y FUNCIÓN PÚBLICA

SECRETARÍA DE ESTADO DE HACIENDA

DIRECCIÓN GENERAL DEL CATASTRO

CONSULTA DESCRIPTIVA Y GRÁFICA DE DATOS CATASTRALES DE BIEN INMUEBLE

Referencia catastral: 28011A003090030000AW

DATOS DESCRIPTIVOS DEL INMUEBLE

Localización:

Polígono 3 Parcela 9003
CAMINO LOS GUARDAS. AMBITE [MADRID]

Clase: RÚSTICO

Uso principal: Agrario

Superficie construida:

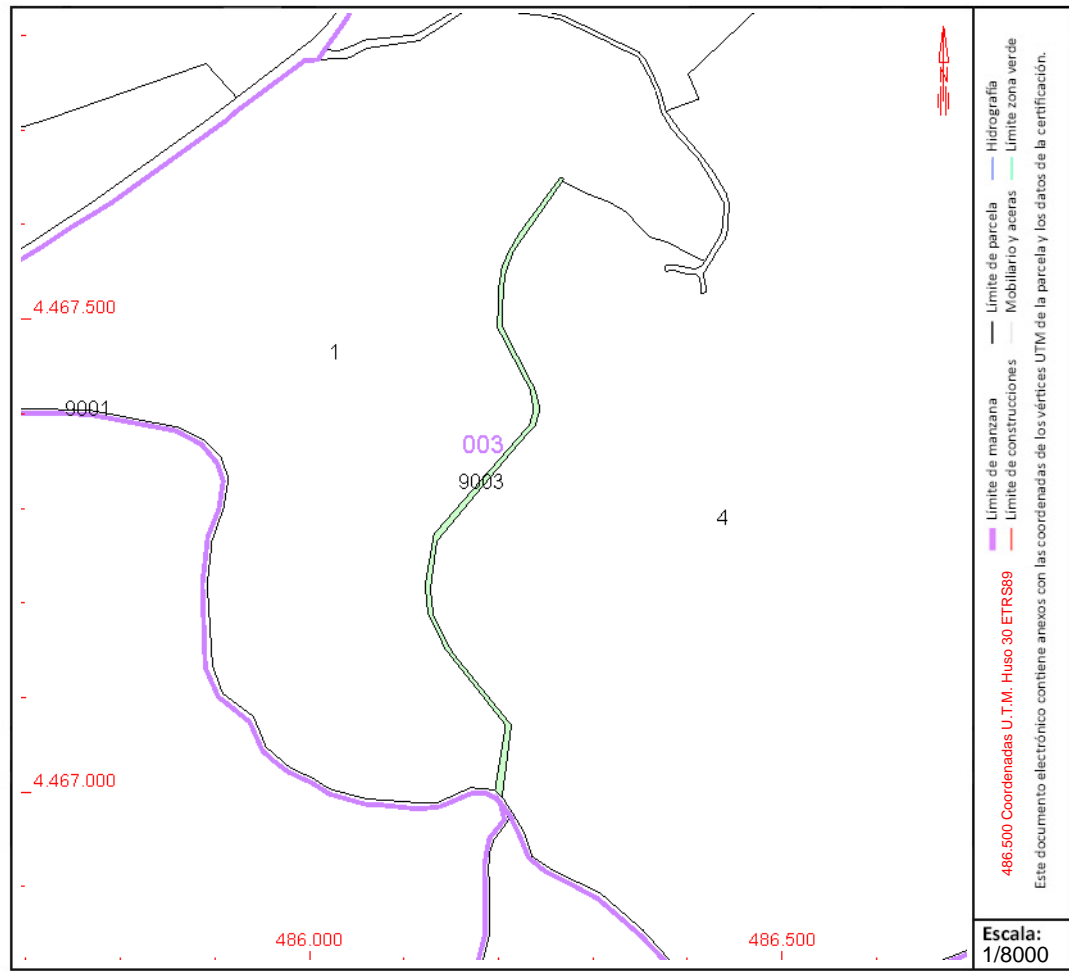
Año construcción:

Cultivo

Subparcela	Cultivo/aprovechamiento	Intensidad Productiva	Superficie m ²
0	VT Vía de comunicación de dominio público	00	3.945

PARCELA

Superficie gráfica: 3.945 m2
Participación del inmueble: 100,00 %
Tipo:



Este documento no es una certificación catastral, pero sus datos pueden ser verificados a través del "Acceso a datos catastrales no protegidos de la SEC"



CONSULTA DESCRIPTIVA Y GRÁFICA DE DATOS CATASTRALES DE BIEN INMUEBLE

Referencia catastral: 28011A010000360000AE

DATOS DESCRIPTIVOS DEL INMUEBLE

Localización:

Polígono 10 Parcela 36
VALDEALCALA. AMBITE [MADRID]

Clase: RÚSTICO

Uso principal: Agrario

Superficie construida:

Año construcción:

Cultivo

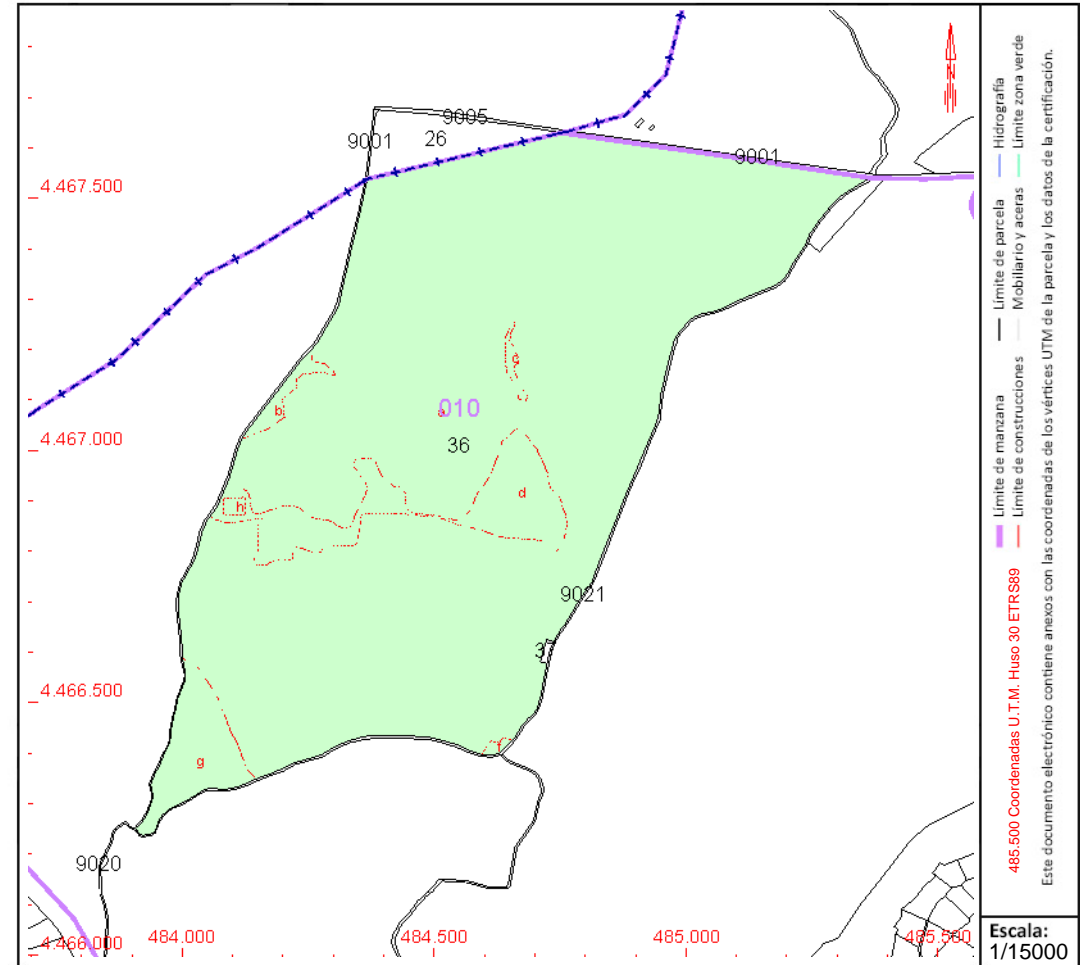
Subparcela	Cultivo/aprovechamiento	Intensidad Productiva	Superficie m ²
a	CR Labor o labradío regadío	02	861.207
b	MB Monte bajo	00	5.981
c	E- Pastos	00	2.394
d	MB Monte bajo	00	53.497
f	E- Pastos	00	1.087
g	MB Monte bajo	00	32.892
h	I- Improductivo	00	1.483

PARCELA

Superficie gráfica: 958.545 m²

Participación del inmueble: 100,00 %

Tipo:



Este documento no es una certificación catastral, pero sus datos pueden ser verificados a través del "Acceso a datos catastrales no protegidos de la SEC"

LAAT 220kV ST ARMADA – ST PIÑÓN



CONSULTA DESCRIPTIVA Y GRÁFICA DE DATOS CATASTRALES DE BIEN INMUEBLE

Referencia catastral: 28011A001000090000AR

DATOS DESCRIPTIVOS DEL INMUEBLE

Localización:

Polígono 1 Parcela 9
VALDEALCALA. AMBITE [MADRID]

Clase: RÚSTICO

Uso principal: Agrario

Superficie construida:

Año construcción:

Cultivo

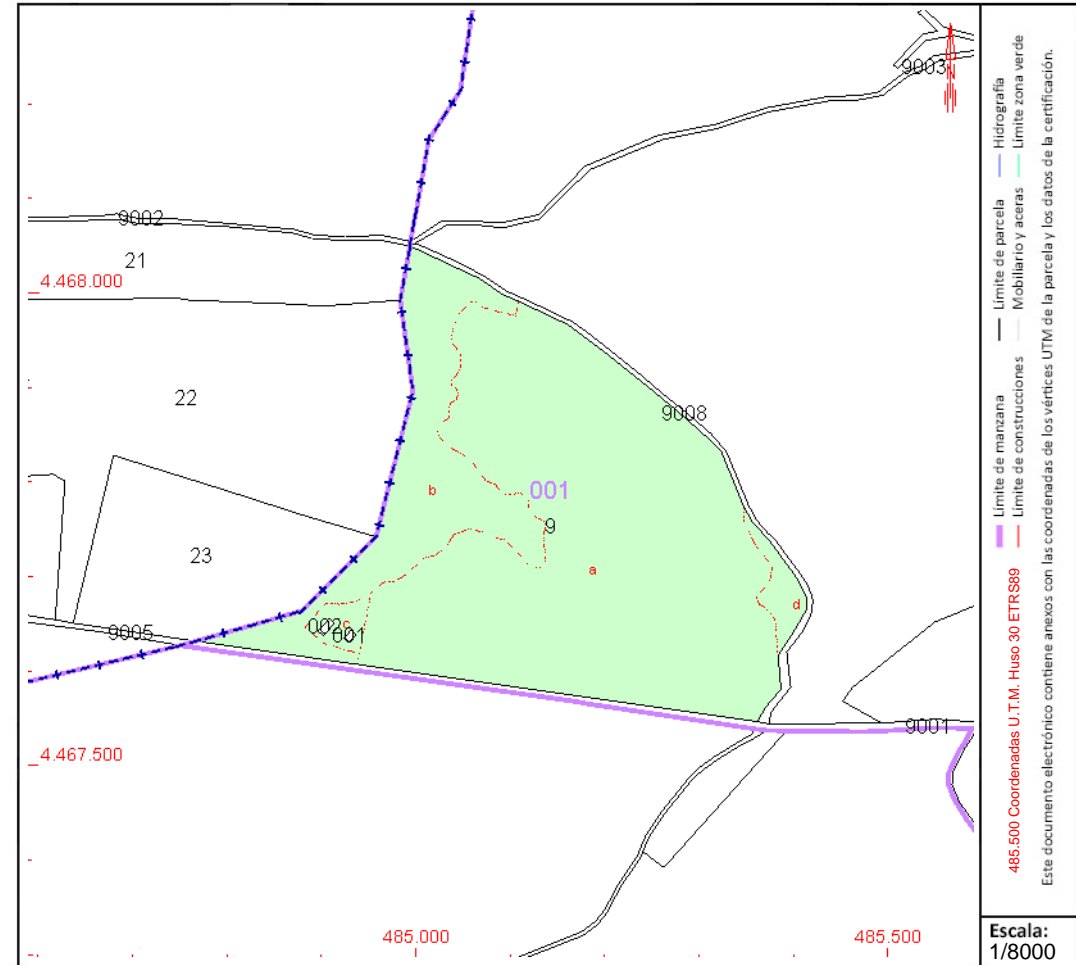
Subparcela	Cultivo/aprovechamiento	Intensidad Productiva	Superficie m ²
a	C- Labor o Labradío seco	02	118.533
b	MB Monte bajo	00	33.429
c	I- Improductivo	00	2.562
d	MB Monte bajo	00	3.437

PARCELA

Superficie gráfica: 157.961 m²

Participación del inmueble: 100,00 %

Tipo:



Este documento no es una certificación catastral, pero sus datos pueden ser verificados a través del "Acceso a datos catastrales no protegidos de la SEC"



CONSULTA DESCRIPTIVA Y GRÁFICA DE DATOS CATASTRALES DE BIEN INMUEBLE

Referencia catastral: 28011A001090010000AM

DATOS DESCRIPTIVOS DEL INMUEBLE

Localización:

Polígono 1 Parcela 9001
CTRA NUEVO BAZTAN AM. AMBIENTE [MADRID]

Clase: RÚSTICO

Uso principal: Agrario

Superficie construida:

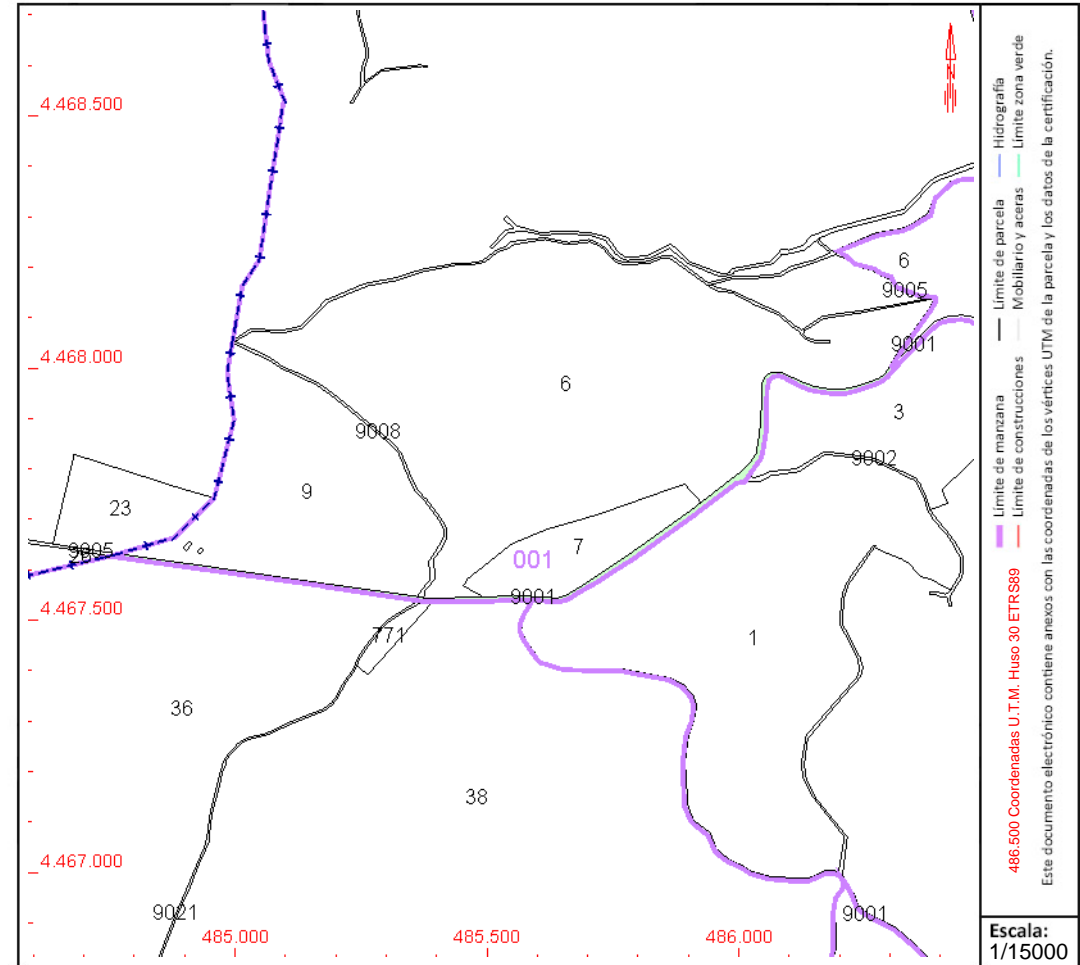
Año construcción:

Cultivo

Subparcela	Cultivo/aprovechamiento	Intensidad Productiva	Superficie m ²
0	VT Vía de comunicación de dominio público	00	16.087

PARCELA

Superficie gráfica: 16.087 m2
Participación del inmueble: 100,00 %
Tipo:



Este documento no es una certificación catastral, pero sus datos pueden ser verificados a través del "Acceso a datos catastrales no protegidos de la SEC"



CONSULTA DESCRIPTIVA Y GRÁFICA DE DATOS CATASTRALES DE BIEN INMUEBLE

Referencia catastral: 28011A010000360000AE

DATOS DESCRIPTIVOS DEL INMUEBLE

Localización:

Polígono 10 Parcela 36
VALDEALCALA. AMBITE [MADRID]

Clase: RÚSTICO

Uso principal: Agrario

Superficie construida:

Año construcción:

Cultivo

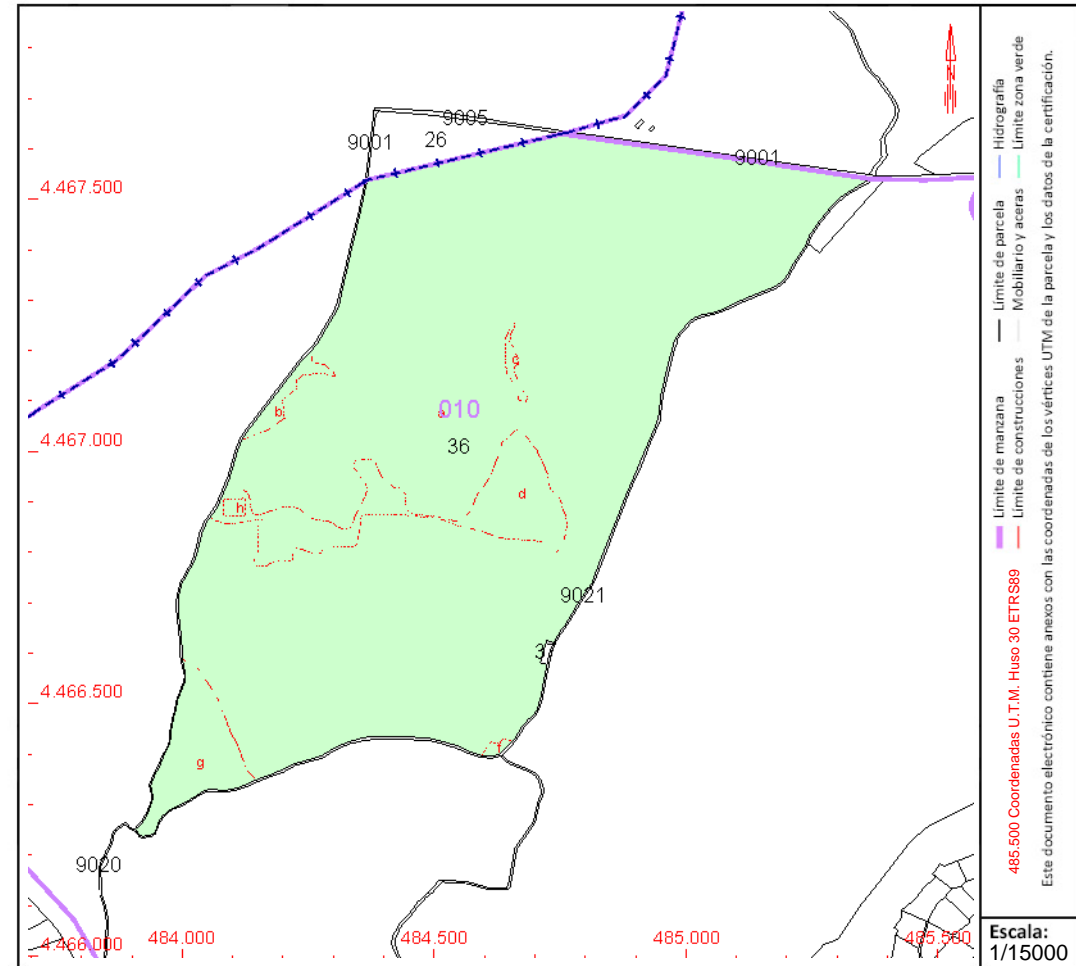
Subparcela	Cultivo/aprovechamiento	Intensidad Productiva	Superficie m ²
a	CR Labor o labradío regadío	02	861.207
b	MB Monte bajo	00	5.981
c	E- Pastos	00	2.394
d	MB Monte bajo	00	53.497
f	E- Pastos	00	1.087
g	MB Monte bajo	00	32.892
h	I- Improductivo	00	1.483

PARCELA

Superficie gráfica: 958.545 m²

Participación del inmueble: 100,00 %

Tipo:



Este documento no es una certificación catastral, pero sus datos pueden ser verificados a través del "Acceso a datos catastrales no protegidos de la SEC"



CONSULTA DESCRIPTIVA Y GRÁFICA DE DATOS CATASTRALES DE BIEN INMUEBLE

Referencia catastral: 28048A003003340000IY

DATOS DESCRIPTIVOS DEL INMUEBLE

Localización:

Polígono 3 Parcela 334
LLANO MANCO. CORPA [MADRID]

Clase: RÚSTICO

Uso principal: Agrario

Superficie construida:

Año construcción:

Cultivo

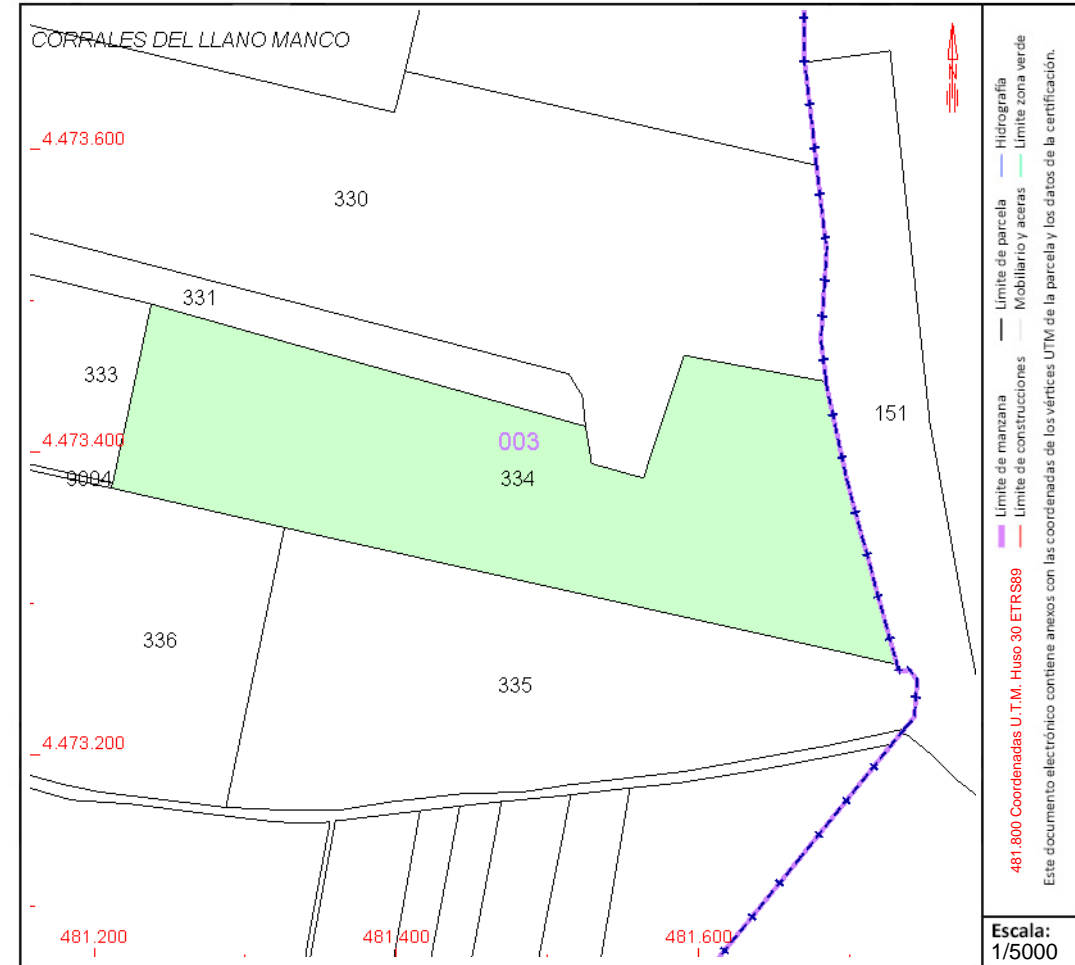
Subparcela	Cultivo/aprovechamiento	Intensidad Productiva	Superficie m ²
0	C- Labor o Labradío seco	02	62.992

PARCELA

Superficie gráfica: 62.992 m²

Participación del inmueble: 100,00 %

Tipo:



Este documento no es una certificación catastral, pero sus datos pueden ser verificados a través del "Acceso a datos catastrales no protegidos de la SEC"



CONSULTA DESCRIPTIVA Y GRÁFICA DE DATOS CATASTRALES DE BIEN INMUEBLE

Referencia catastral: 28048A003003350000IG

DATOS DESCRIPTIVOS DEL INMUEBLE

Localización:

Polígono 3 Parcela 335
LLANO MANCO. CORPA [MADRID]

Clase: RÚSTICO

Uso principal: Agrario

Superficie construida:

Año construcción:

Cultivo

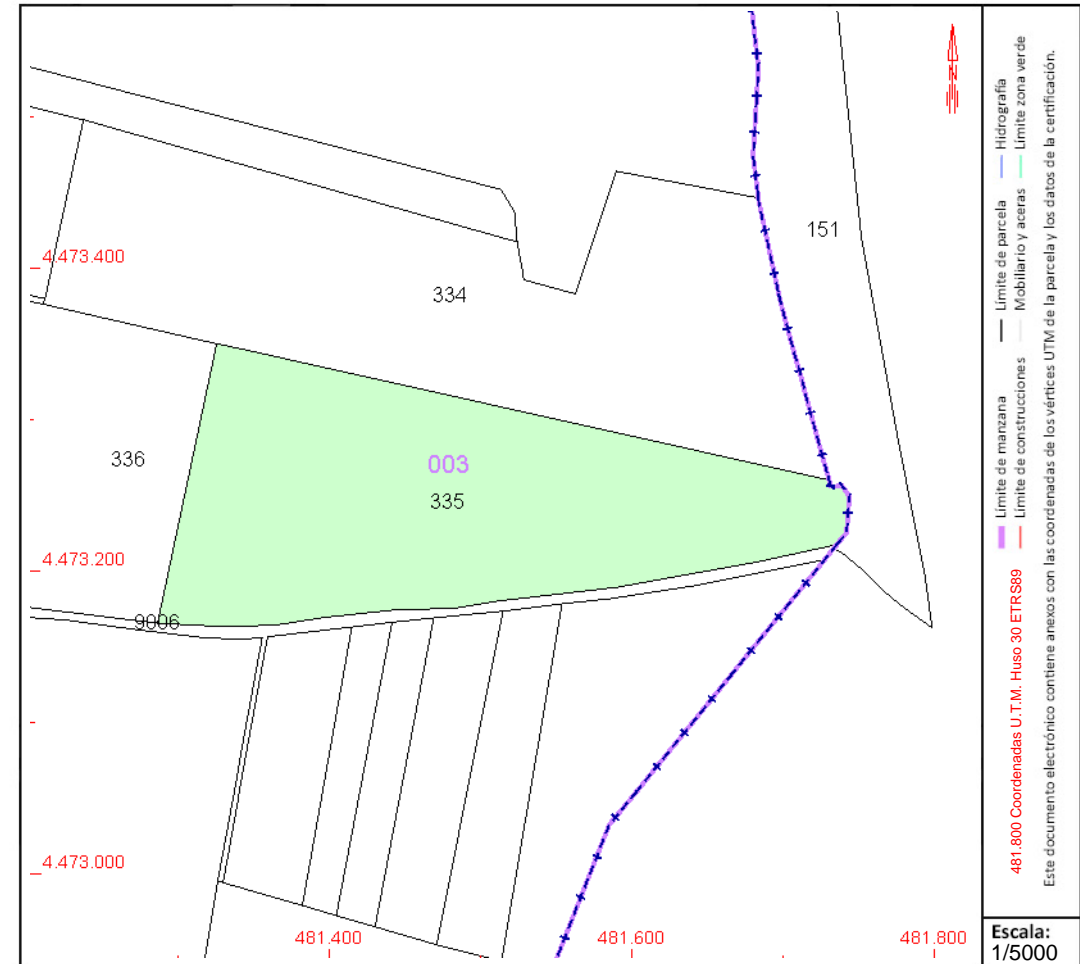
Subparcela	Cultivo/aprovechamiento	Intensidad Productiva	Superficie m ²
0	C- Labor o Labradío seco	03	52.870

PARCELA

Superficie gráfica: 52.870 m²

Participación del inmueble: 100,00 %

Tipo:



Este documento no es una certificación catastral, pero sus datos pueden ser verificados a través del "Acceso a datos catastrales no protegidos de la SEC"



GOBIERNO DE ESPAÑA

MINISTERIO DE HACIENDA Y FUNCIÓN PÚBLICA

SECRETARÍA DE ESTADO DE HACIENDA

DIRECCIÓN GENERAL DEL CATASTRO

CONSULTA DESCRIPTIVA Y GRÁFICA DE DATOS CATASTRALES DE BIEN INMUEBLE

Referencia catastral: 28048A003003360000IQ

DATOS DESCRIPTIVOS DEL INMUEBLE

Localización:

Polígono 3 Parcela 336
LLANO MANCO. CORPA [MADRID]

Clase: RÚSTICO

Uso principal: Agrario

Superficie construida:

Año construcción:

Cultivo

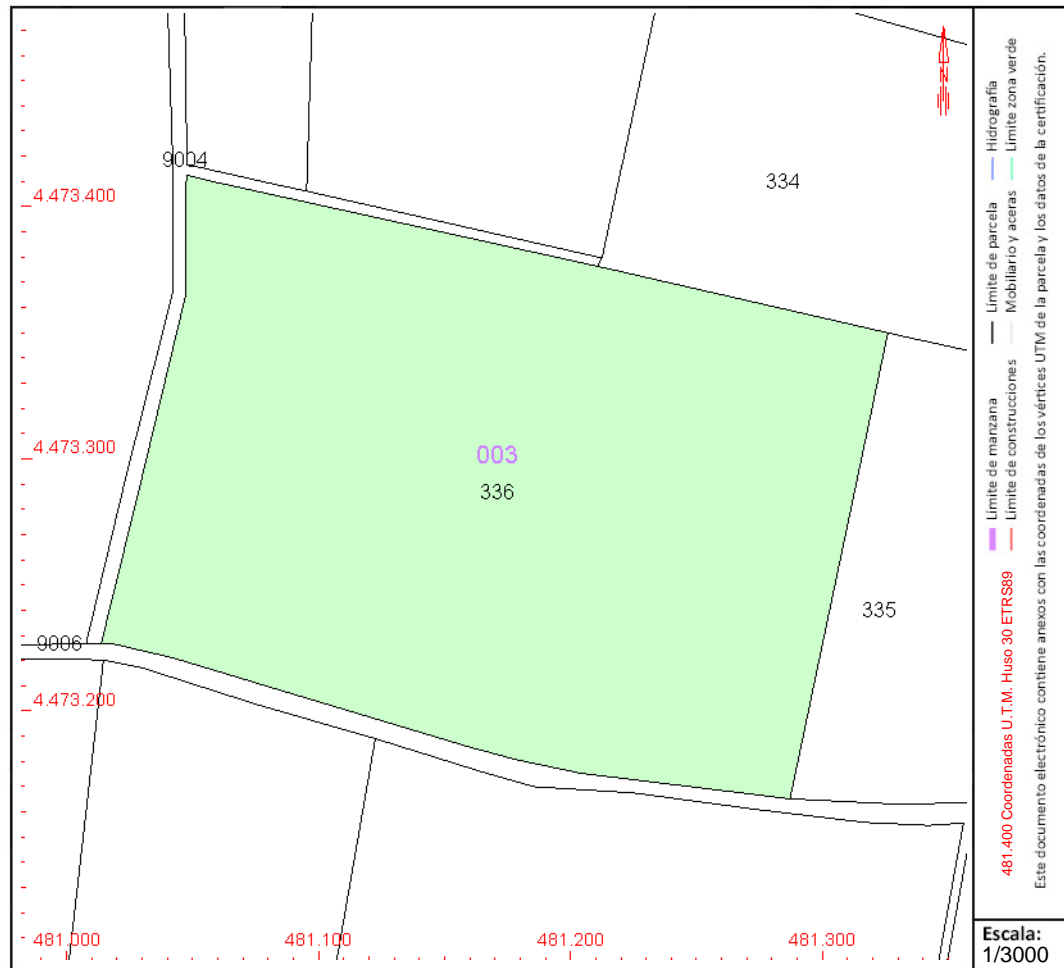
Subparcela	Cultivo/aprovechamiento	Intensidad Productiva	Superficie m ²
0	C- Labor o Labradío seco	03	53.636

PARCELA

Superficie gráfica: 53.636 m²

Participación del inmueble: 100,00 %

Tipo:



Este documento no es una certificación catastral, pero sus datos pueden ser verificados a través del "Acceso a datos catastrales no protegidos de la SEC"



GOBIERNO DE ESPAÑA

MINISTERIO DE HACIENDA Y FUNCIÓN PÚBLICA

SECRETARÍA DE ESTADO DE HACIENDA

DIRECCIÓN GENERAL DEL CATASTRO

CONSULTA DESCRIPTIVA Y GRÁFICA DE DATOS CATASTRALES DE BIEN INMUEBLE

Referencia catastral: 28048A003003370000IP

DATOS DESCRIPTIVOS DEL INMUEBLE

Localización:

Polígono 3 Parcela 337
AMBITE. CORPA [MADRID]

Clase: RÚSTICO

Uso principal: Agrario

Superficie construida:

Año construcción:

Cultivo

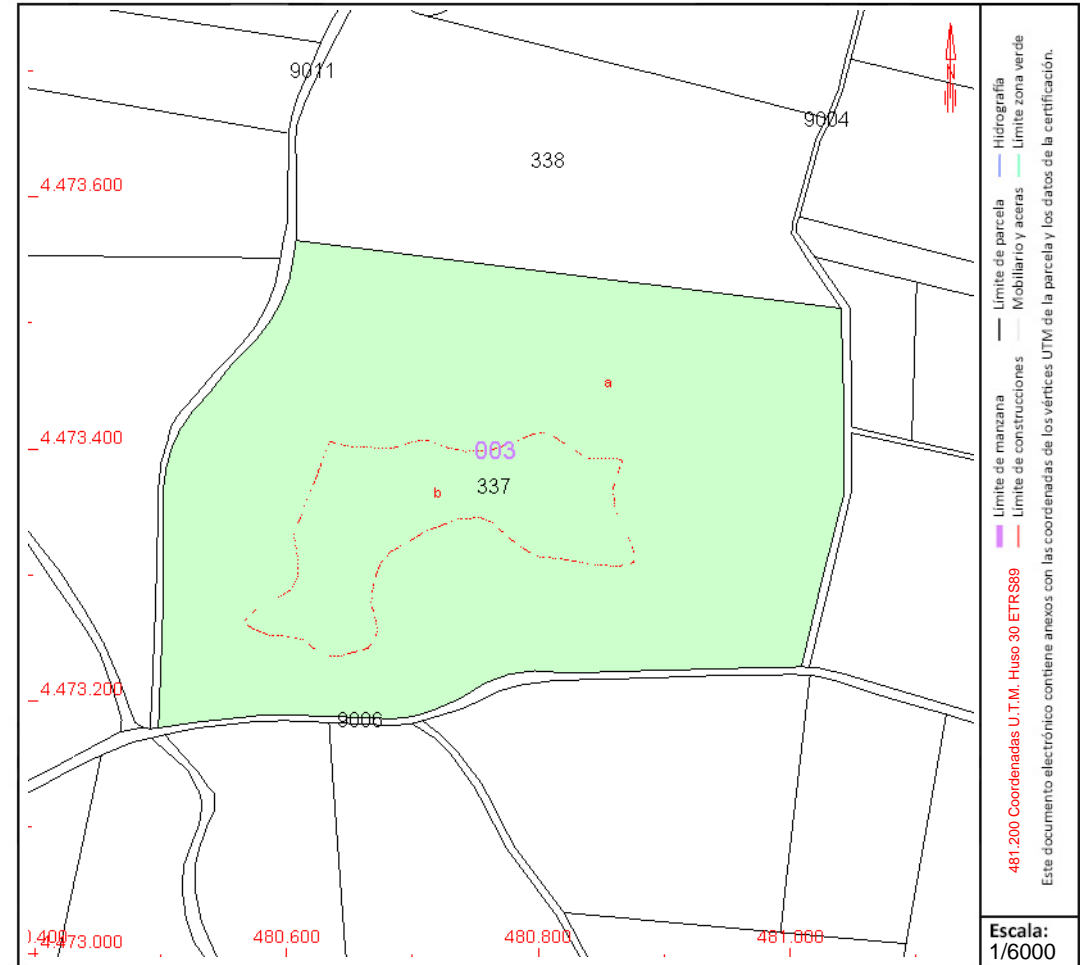
Subparcela	Cultivo/aprovechamiento	Intensidad Productiva	Superficie m ²
a	C- Labor o Labradío seco	02	143.505
b	E- Pastos	00	25.401

PARCELA

Superficie gráfica: 168.153 m²

Participación del inmueble: 100,00 %

Tipo:



Este documento no es una certificación catastral, pero sus datos pueden ser verificados a través del "Acceso a datos catastrales no protegidos de la SEC"



CONSULTA DESCRIPTIVA Y GRÁFICA DE DATOS CATASTRALES DE BIEN INMUEBLE

Referencia catastral: 28048A003003460000IK

DATOS DESCRIPTIVOS DEL INMUEBLE

Localización:

Polígono 3 Parcela 346
AMBITE. CORPA [MADRID]

Clase: RÚSTICO

Uso principal: Agrario

Superficie construida:

Año construcción:

Cultivo

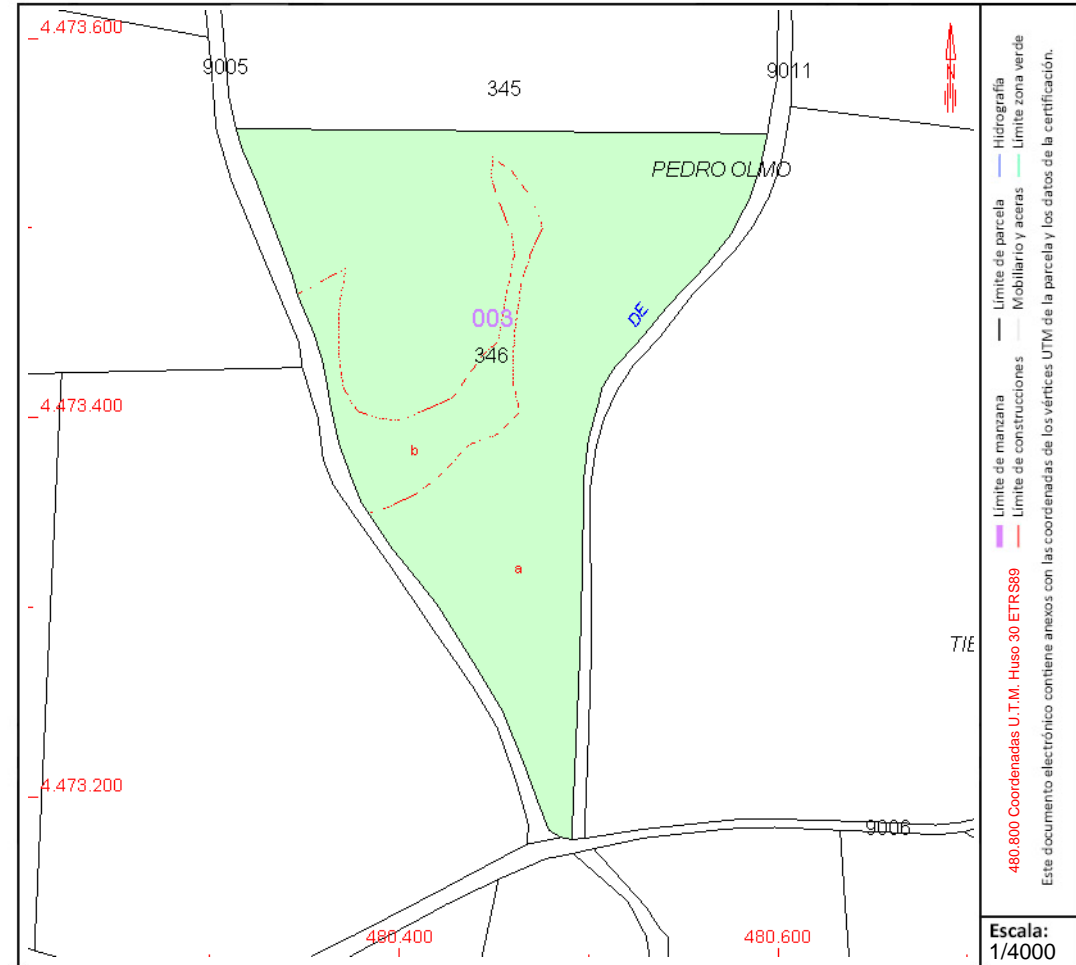
Subparcela	Cultivo/aprovechamiento	Intensidad Productiva	Superficie m ²
a	C- Labor o Labradío seco	02	42.001
b	E- Pastos	00	5.879

PARCELA

Superficie gráfica: 47.880 m²

Participación del inmueble: 100,00 %

Tipo:



Este documento no es una certificación catastral, pero sus datos pueden ser verificados a través del "Acceso a datos catastrales no protegidos de la SEC"



CONSULTA DESCRIPTIVA Y GRÁFICA DE DATOS CATASTRALES DE BIEN INMUEBLE

Referencia catastral: 28048A003003810000IK

DATOS DESCRIPTIVOS DEL INMUEBLE

Localización:

Polígono 3 Parcela 381
NAVILLA. CORPA [MADRID]

Clase: RÚSTICO

Uso principal: Agrario

Superficie construida:

Año construcción:

Cultivo

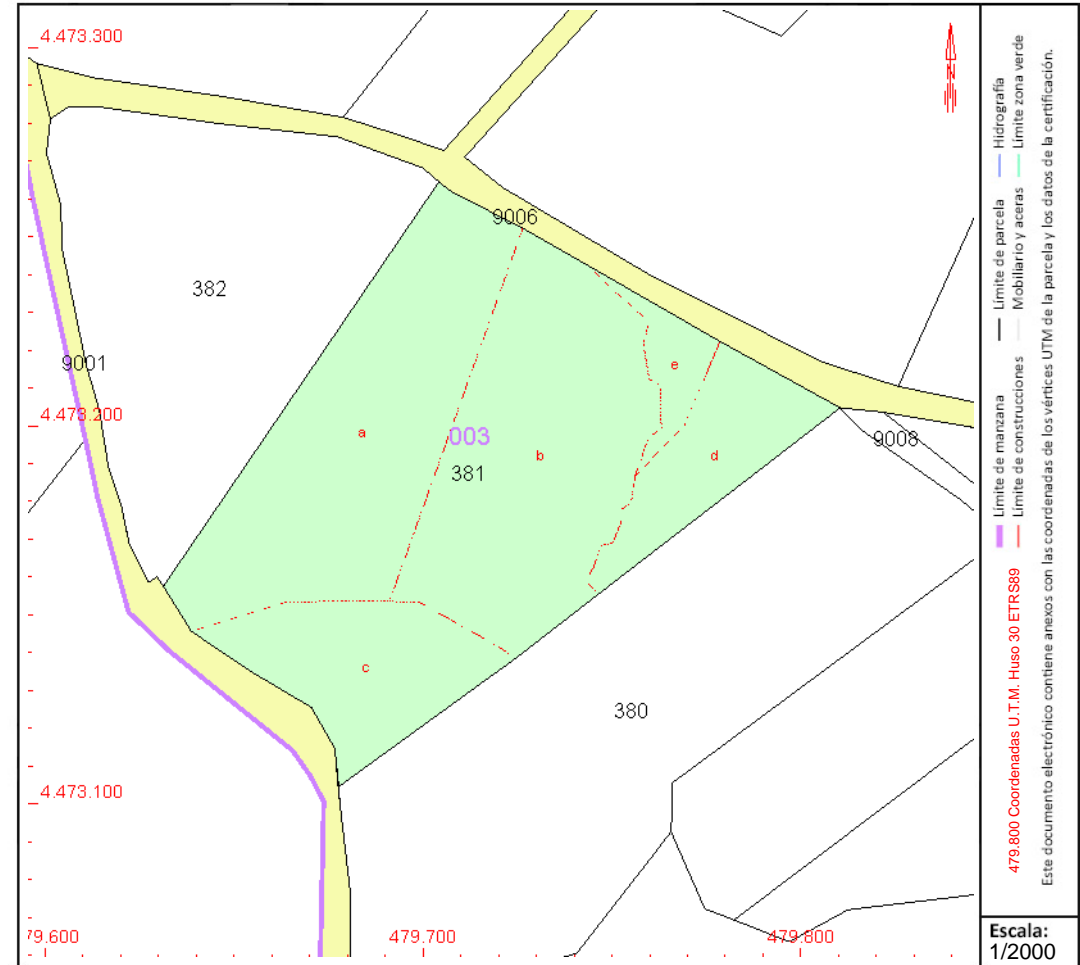
Subparcela	Cultivo/aprovechamiento	Intensidad Productiva	Superficie m ²
a	C- Labor o Labradío seco	02	4.875
b	O- Olivos seco	00	4.666
c	E- Pastos	00	2.034
d	C- Labor o Labradío seco	03	1.481
e	E- Pastos	00	485

PARCELA

Superficie gráfica: 13.541 m²

Participación del inmueble: 100,00 %

Tipo:



Este documento no es una certificación catastral, pero sus datos pueden ser verificados a través del "Acceso a datos catastrales no protegidos de la SEC"



CONSULTA DESCRIPTIVA Y GRÁFICA DE DATOS CATASTRALES DE BIEN INMUEBLE

Referencia catastral: 28048A0030038200001R

DATOS DESCRIPTIVOS DEL INMUEBLE

Localización:

Polígono 3 Parcela 382
NAVILLA. CORPA [MADRID]

Clase: RÚSTICO

Uso principal: Agrario

Superficie construida:

Año construcción:

Cultivo

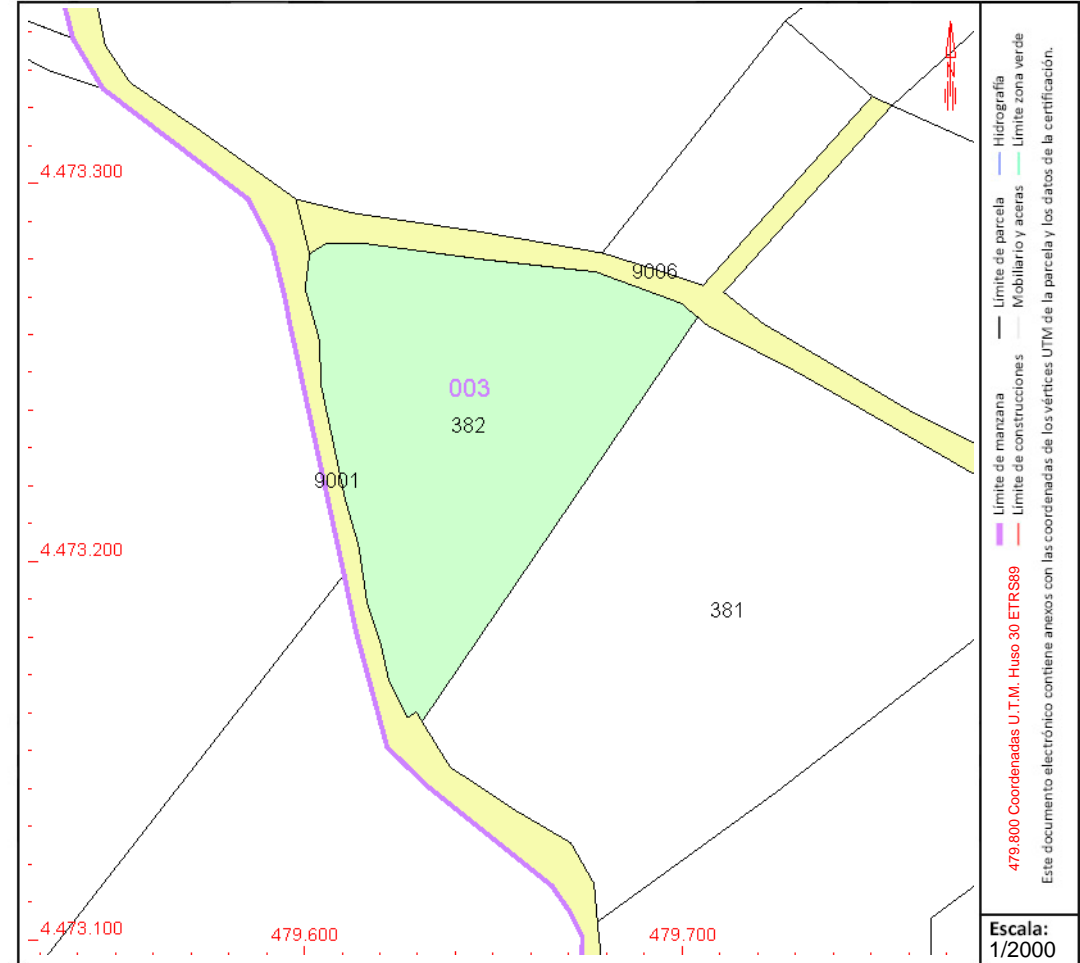
Subparcela	Cultivo/aprovechamiento	Intensidad Productiva	Superficie m ²
0	C- Labor o Labradío seco	02	7.258

PARCELA

Superficie gráfica: 7.258 m2

Participación del inmueble: 100,00 %

Tipo:



Este documento no es una certificación catastral, pero sus datos pueden ser verificados a través del "Acceso a datos catastrales no protegidos de la SEC"



GOBIERNO DE ESPAÑA

MINISTERIO DE HACIENDA Y FUNCIÓN PÚBLICA

SECRETARÍA DE ESTADO DE HACIENDA

DIRECCIÓN GENERAL DEL CATASTRO

CONSULTA DESCRIPTIVA Y GRÁFICA DE DATOS CATASTRALES DE BIEN INMUEBLE

Referencia catastral: 28048A0030038400001X

DATOS DESCRIPTIVOS DEL INMUEBLE

Localización:

Polígono 3 Parcela 384
NAVILLA. CORPA [MADRID]

Clase: RÚSTICO

Uso principal: Agrario

Superficie construida:

Año construcción:

Cultivo

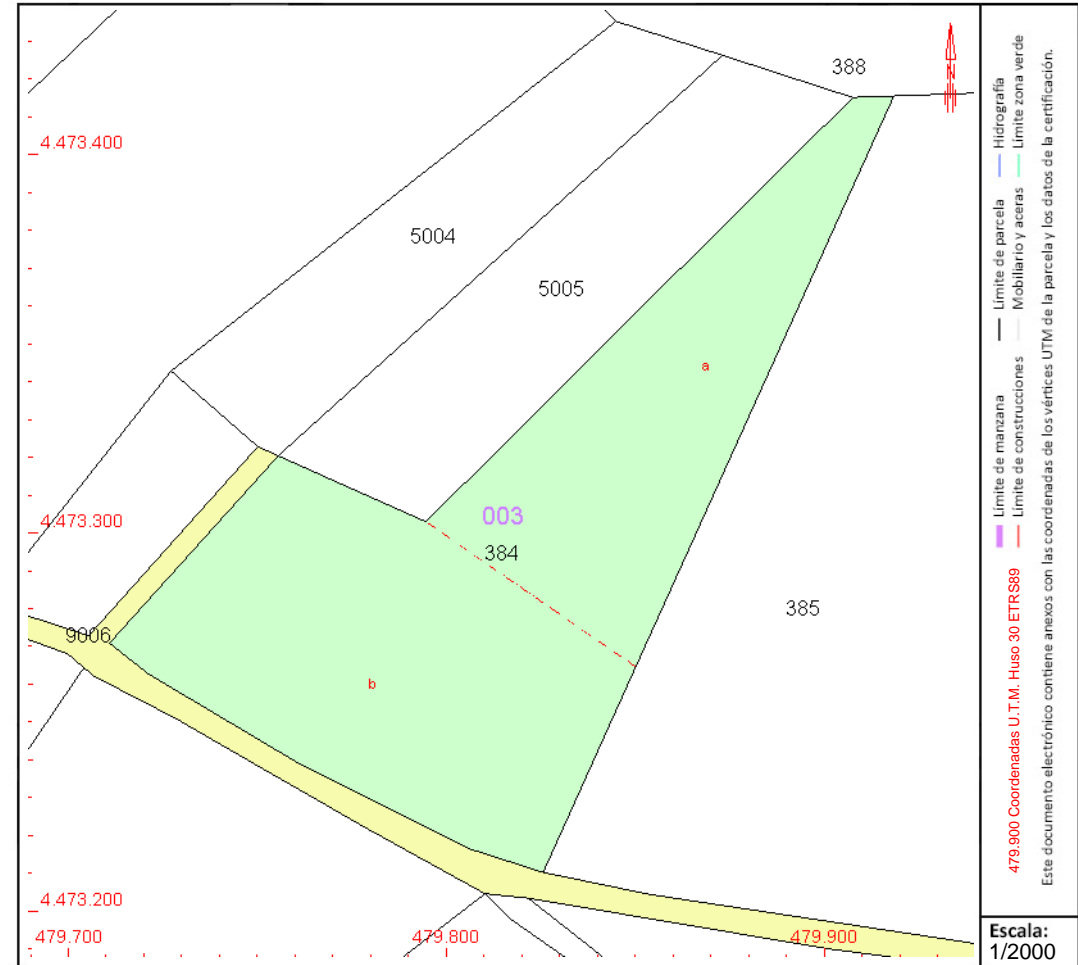
Subparcela	Cultivo/aprovechamiento	Intensidad Productiva	Superficie m ²
a	C- Labor o Labradío seco	02	6.070
b	C- Labor o Labradío seco	02	8.113

PARCELA

Superficie gráfica: 14.183 m²

Participación del inmueble: 100,00 %

Tipo:



Este documento no es una certificación catastral, pero sus datos pueden ser verificados a través del "Acceso a datos catastrales no protegidos de la SEC"



GOBIERNO DE ESPAÑA

MINISTERIO DE HACIENDA Y FUNCIÓN PÚBLICA

SECRETARÍA DE ESTADO DE HACIENDA

DIRECCIÓN GENERAL DEL CATASTRO

CONSULTA DESCRIPTIVA Y GRÁFICA DE DATOS CATASTRALES DE BIEN INMUEBLE

Referencia catastral: 28048A003003850000II

DATOS DESCRIPTIVOS DEL INMUEBLE

Localización:

Polígono 3 Parcela 385
NAVILLA. CORPA [MADRID]

Clase: RÚSTICO

Uso principal: Agrario

Superficie construida:

Año construcción:

Cultivo

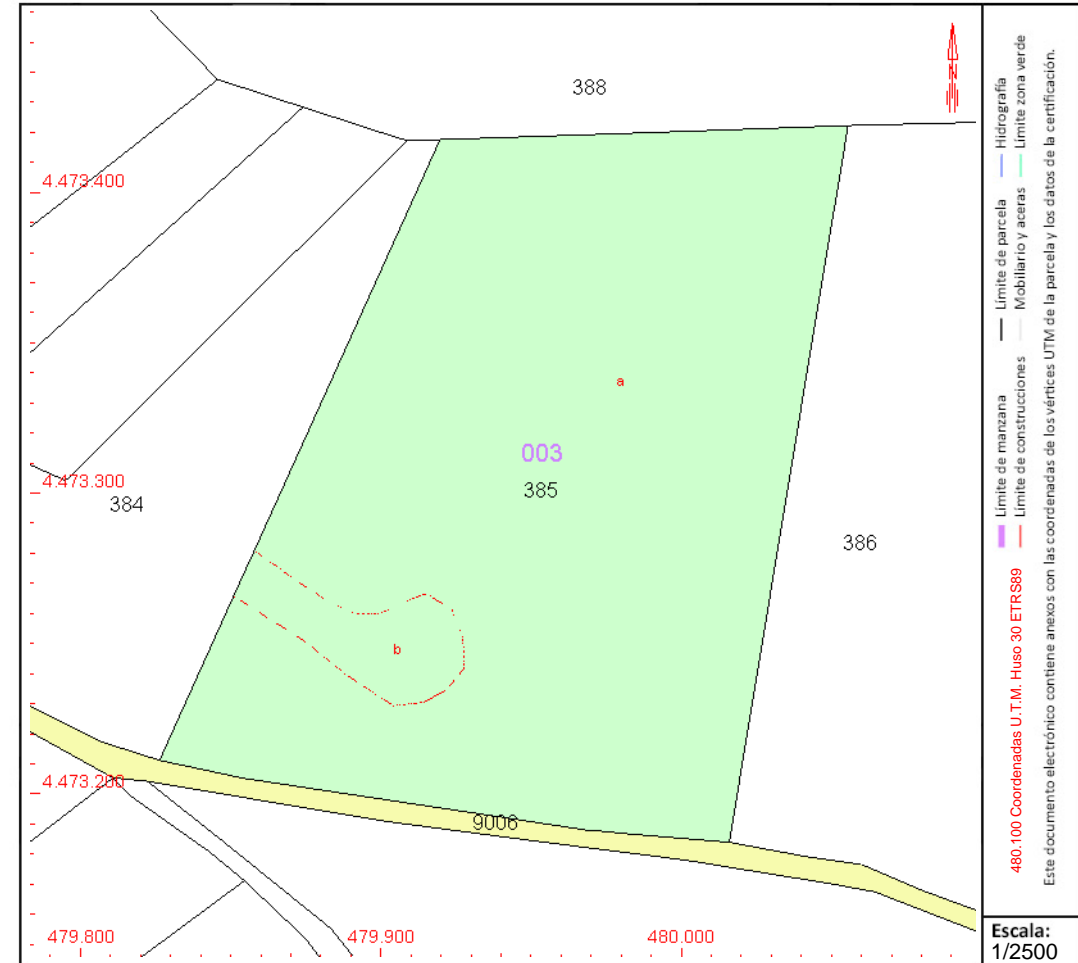
Subparcela	Cultivo/aprovechamiento	Intensidad Productiva	Superficie m ²
a	C- Labor o Labradío seco	02	34.985
b	E- Pastos	00	1.741

PARCELA

Superficie gráfica: 36.726 m²

Participación del inmueble: 100,00 %

Tipo:



Este documento no es una certificación catastral, pero sus datos pueden ser verificados a través del "Acceso a datos catastrales no protegidos de la SEC"



GOBIERNO DE ESPAÑA

MINISTERIO DE HACIENDA Y FUNCIÓN PÚBLICA

SECRETARÍA DE ESTADO DE HACIENDA

DIRECCIÓN GENERAL DEL CATASTRO

CONSULTA DESCRIPTIVA Y GRÁFICA DE DATOS CATASTRALES DE BIEN INMUEBLE

Referencia catastral: 28048A003003860000IJ

DATOS DESCRIPTIVOS DEL INMUEBLE

Localización:

Polígono 3 Parcela 386
NAVILLA. CORPA [MADRID]

Clase: RÚSTICO

Uso principal: Agrario

Superficie construida:

Año construcción:

Cultivo

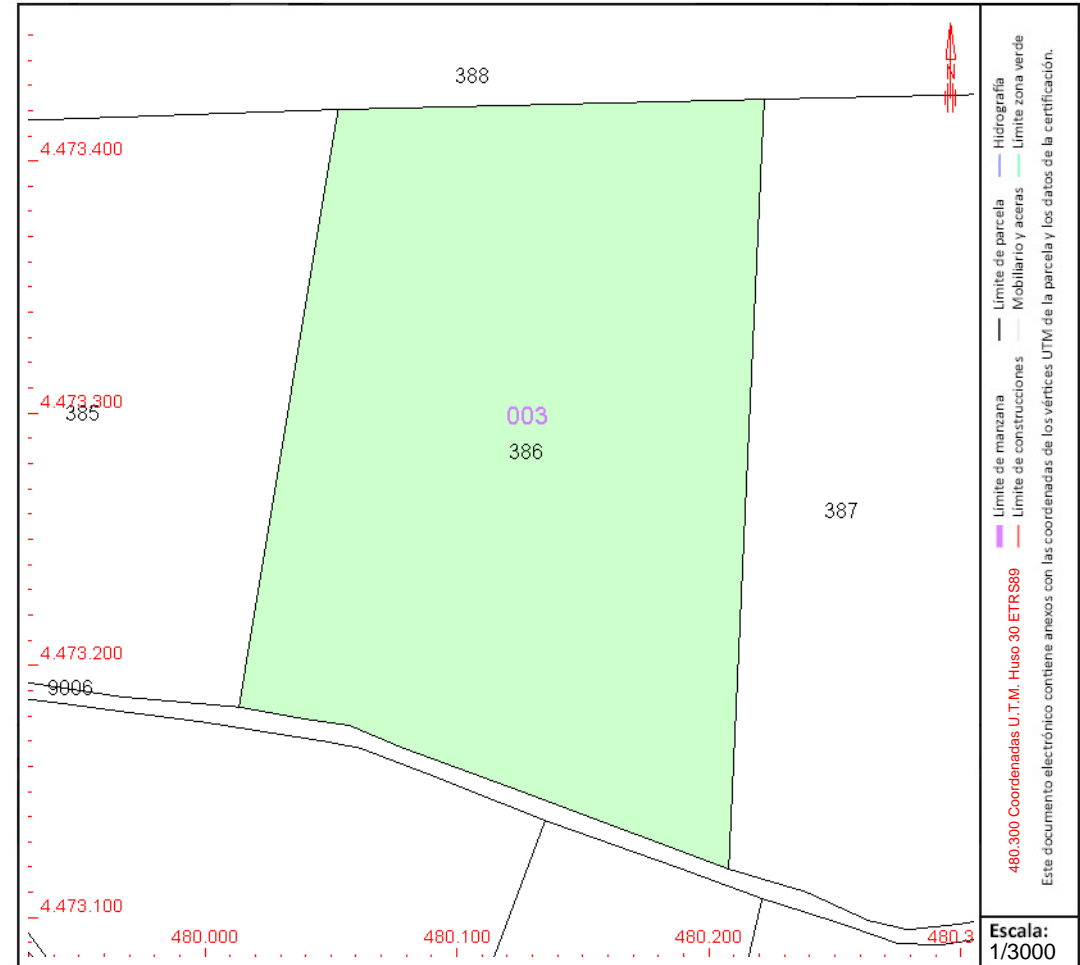
Subparcela	Cultivo/aprovechamiento	Intensidad Productiva	Superficie m ²
0	C- Labor o Labradío seco	03	49.288

PARCELA

Superficie gráfica: 49.288 m²

Participación del inmueble: 100,00 %

Tipo:



Este documento no es una certificación catastral, pero sus datos pueden ser verificados a través del "Acceso a datos catastrales no protegidos de la SEC"



CONSULTA DESCRIPTIVA Y GRÁFICA DE DATOS CATASTRALES DE BIEN INMUEBLE

Referencia catastral: 28048A003003870000IE

DATOS DESCRIPTIVOS DEL INMUEBLE

Localización:

Polígono 3 Parcela 387
NAVILLA. CORPA [MADRID]

Clase: RÚSTICO

Uso principal: Agrario

Superficie construida:

Año construcción:

Cultivo

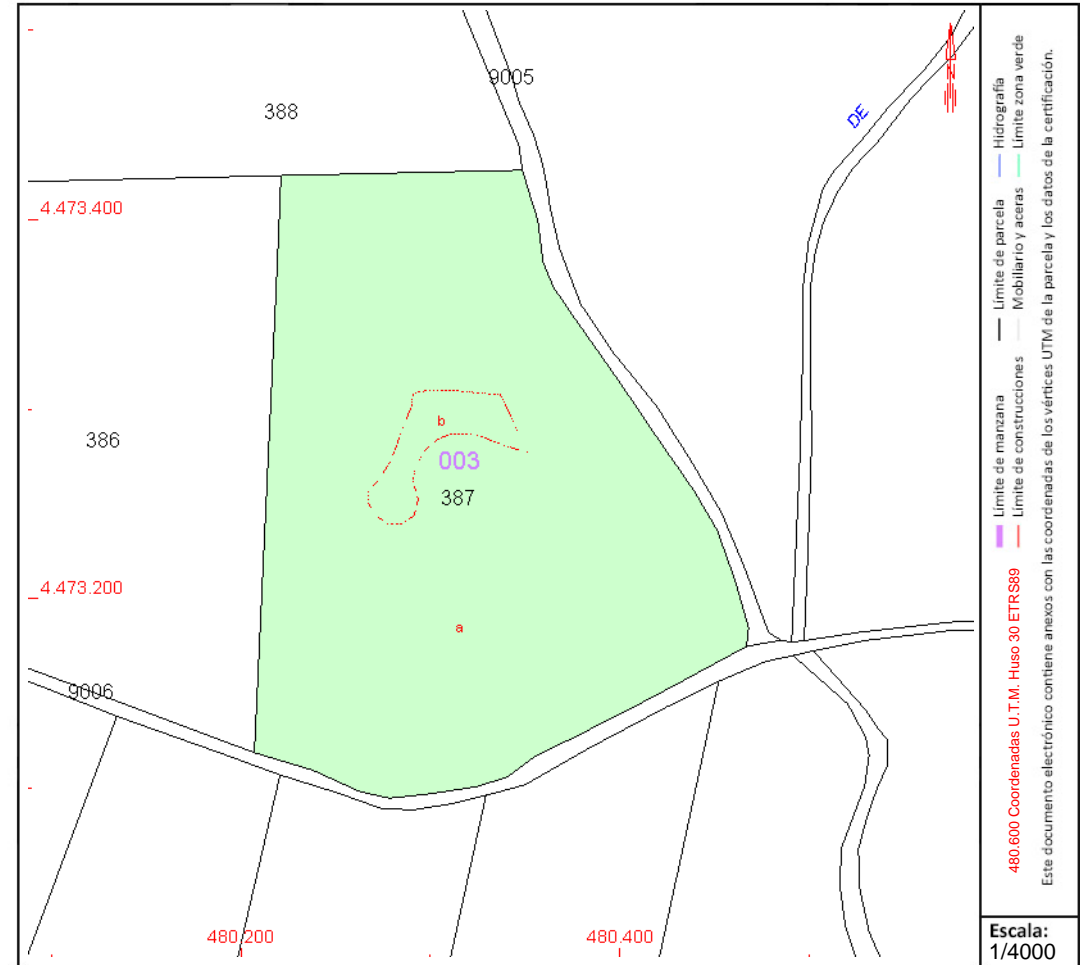
Subparcela	Cultivo/aprovechamiento	Intensidad Productiva	Superficie m ²
a	C- Labor o Labradío seco	02	60.014
b	E- Pastos	00	2.237

PARCELA

Superficie gráfica: 62.251 m²

Participación del inmueble: 100,00 %

Tipo:



Este documento no es una certificación catastral, pero sus datos pueden ser verificados a través del "Acceso a datos catastrales no protegidos de la SEC"



CONSULTA DESCRIPTIVA Y GRÁFICA DE DATOS CATASTRALES DE BIEN INMUEBLE

Referencia catastral: 28048A0030038800001S

DATOS DESCRIPTIVOS DEL INMUEBLE

Localización:

Polígono 3 Parcela 388
NAVILLA. CORPA [MADRID]

Clase: RÚSTICO

Uso principal: Agrario

Superficie construida:

Año construcción:

Cultivo

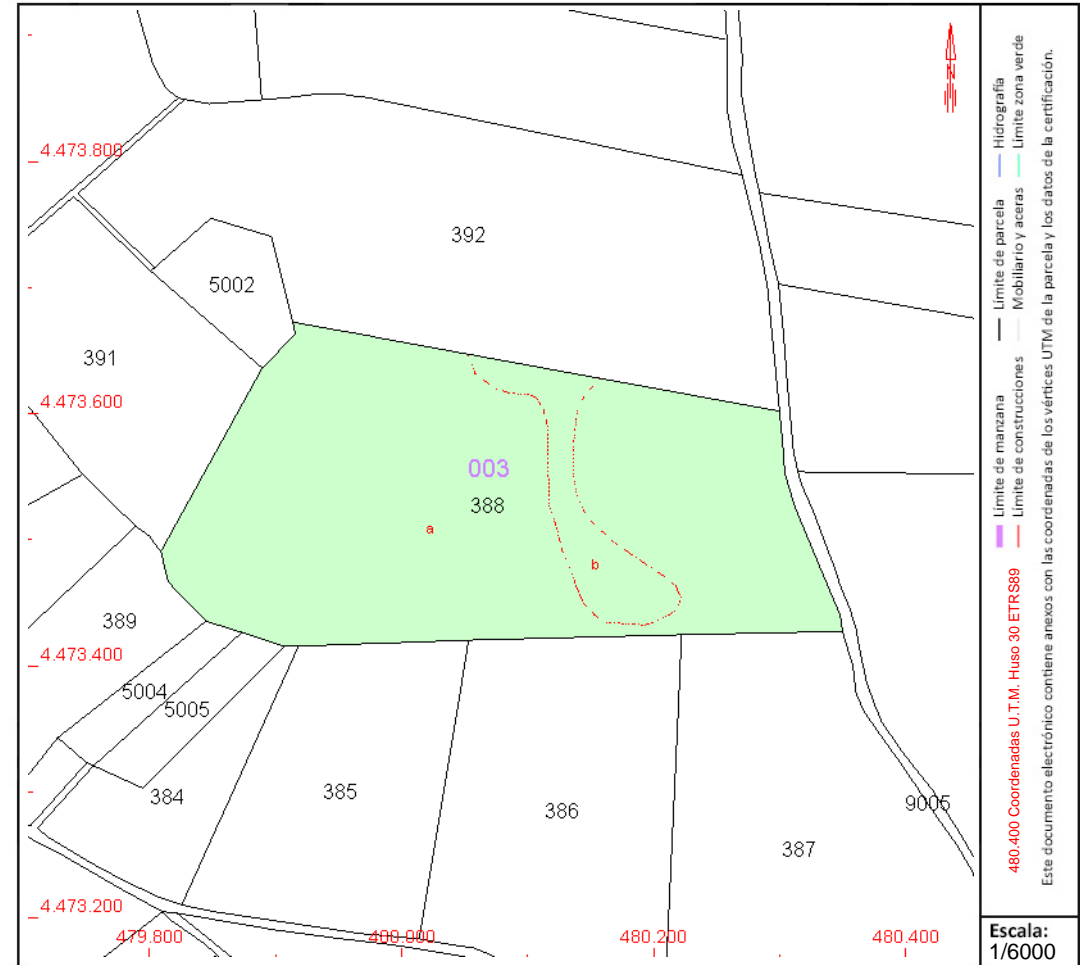
Subparcela	Cultivo/aprovechamiento	Intensidad Productiva	Superficie m ²
a	C- Labor o Labradío seco	03	93.173
b	E- Pastos	00	9.090

PARCELA

Superficie gráfica: 102.263 m²

Participación del inmueble: 100,00 %

Tipo:



Este documento no es una certificación catastral, pero sus datos pueden ser verificados a través del "Acceso a datos catastrales no protegidos de la SEC"



GOBIERNO DE ESPAÑA

MINISTERIO DE HACIENDA Y FUNCIÓN PÚBLICA

SECRETARÍA DE ESTADO DE HACIENDA

DIRECCIÓN GENERAL DEL CATASTRO

CONSULTA DESCRIPTIVA Y GRÁFICA DE DATOS CATASTRALES DE BIEN INMUEBLE

Referencia catastral: 28048A003090010000IU

DATOS DESCRIPTIVOS DEL INMUEBLE

Localización:

Polígono 3 Parcela 9001
DESCUENTO. CORPA [MADRID]

Clase: RÚSTICO

Uso principal: Agrario

Superficie construida:

Año construcción:

Cultivo

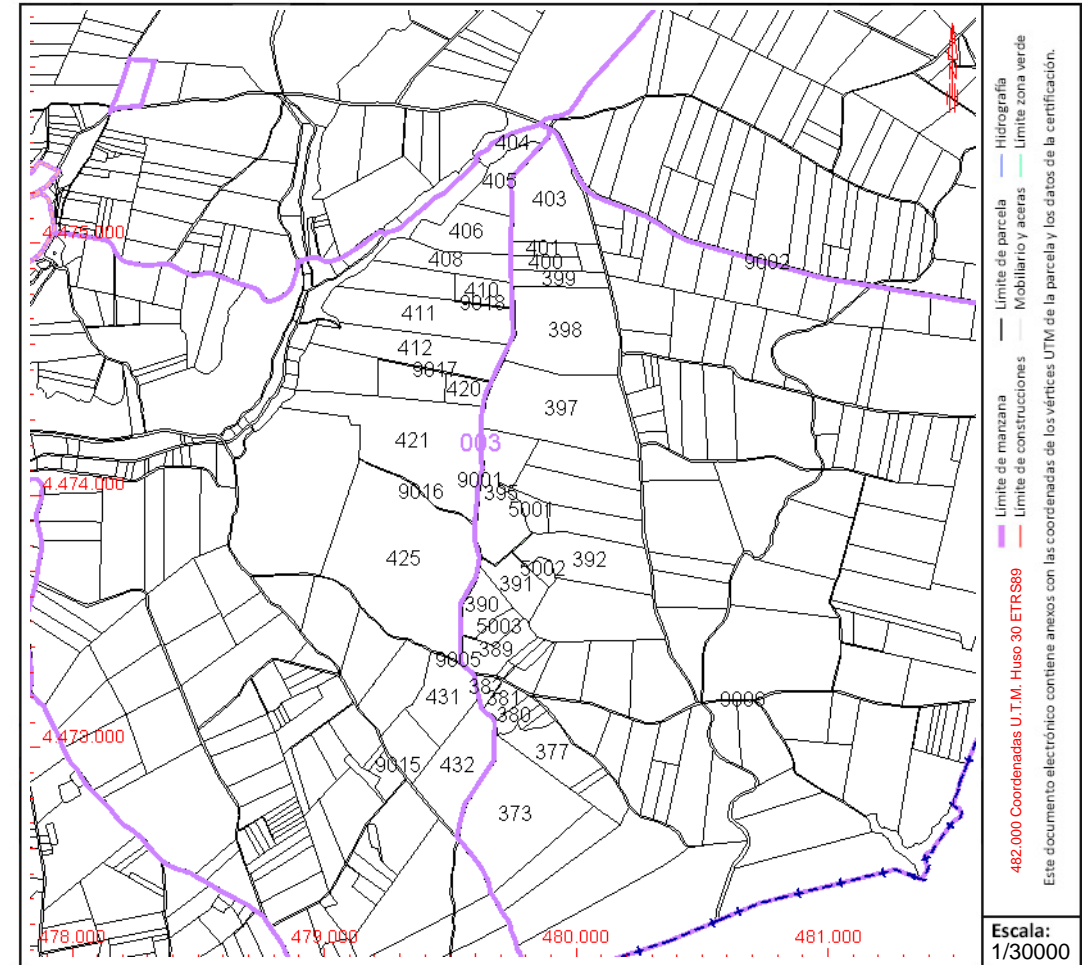
Subparcela	Cultivo/aprovechamiento	Intensidad Productiva	Superficie m ²
0	VT Vía de comunicación de dominio público	00	27.570

PARCELA

Superficie gráfica: 27.570 m²

Participación del inmueble: 100,00 %

Tipo:



Este documento no es una certificación catastral, pero sus datos pueden ser verificados a través del "Acceso a datos catastrales no protegidos de la SEC"



GOBIERNO DE ESPAÑA

MINISTERIO DE HACIENDA Y FUNCIÓN PÚBLICA

SECRETARÍA DE ESTADO DE HACIENDA

DIRECCIÓN GENERAL DEL CATASTRO

CONSULTA DESCRIPTIVA Y GRÁFICA DE DATOS CATASTRALES DE BIEN INMUEBLE

Referencia catastral: 28048A0030900400001A

DATOS DESCRIPTIVOS DEL INMUEBLE

Localización:

Polígono 3 Parcela 9004
DESCUENTO. CORPA [MADRID]

Clase: RÚSTICO

Uso principal: Agrario

Superficie construida:

Año construcción:

Cultivo

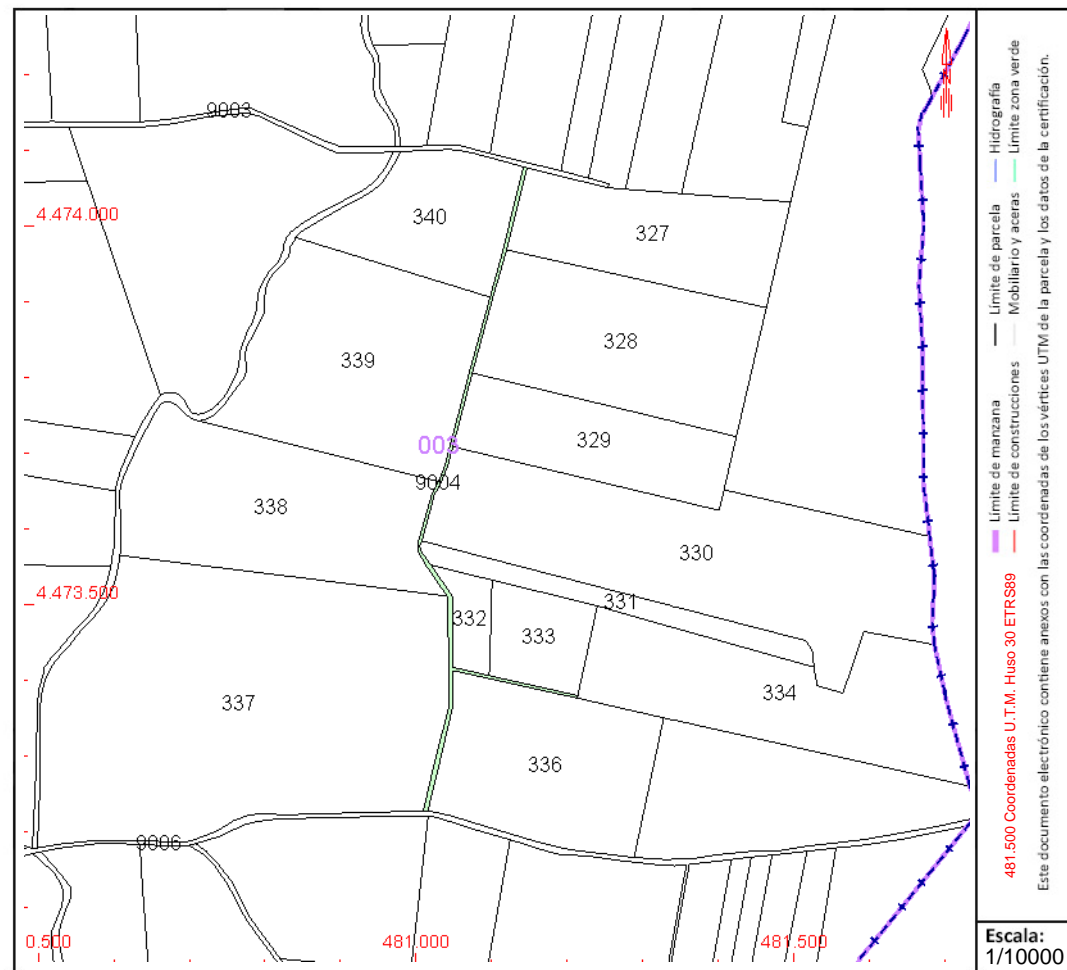
Subparcela	Cultivo/aprovechamiento	Intensidad Productiva	Superficie m ²
0	VT Vía de comunicación de dominio público	00	4.944

PARCELA

Superficie gráfica: 4.944 m²

Participación del inmueble: 100,00 %

Tipo:



Este documento no es una certificación catastral, pero sus datos pueden ser verificados a través del "Acceso a datos catastrales no protegidos de la SEC"



CONSULTA DESCRIPTIVA Y GRÁFICA DE DATOS CATASTRALES DE BIEN INMUEBLE

Referencia catastral: 28048A0030900500001B

DATOS DESCRIPTIVOS DEL INMUEBLE

Localización:

Polígono 3 Parcela 9005
DESCUENTO. CORPA [MADRID]

Clase: RÚSTICO

Uso principal: Agrario

Superficie construida:

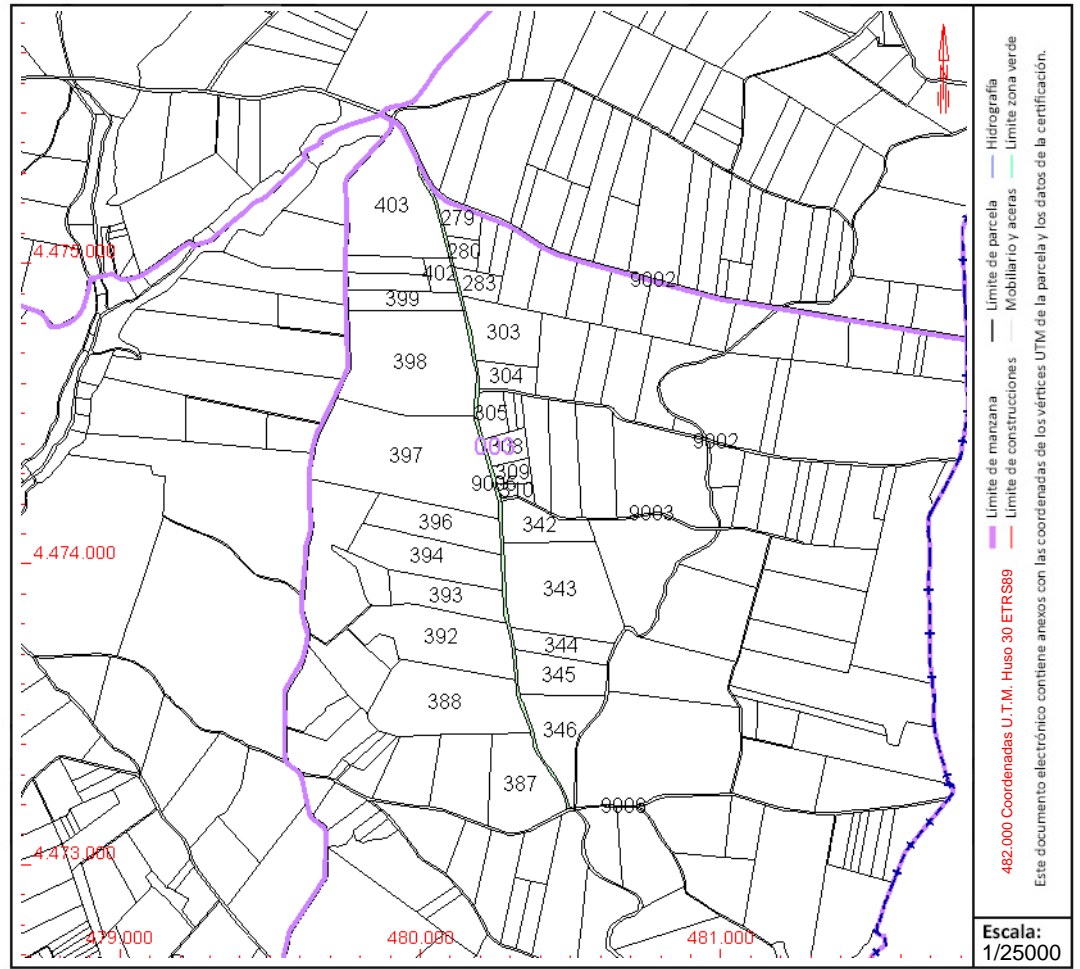
Año construcción:

Cultivo

Subparcela	Cultivo/aprovechamiento	Intensidad Productiva	Superficie m²
0	VT Vía de comunicación de dominio público	00	21.311

PARCELA

Superficie gráfica: 21.311 m2
Participación del inmueble: 100,00 %
Tipo:



Este documento no es una certificación catastral, pero sus datos pueden ser verificados a través del "Acceso a datos catastrales no protegidos de la SEC"



CONSULTA DESCRIPTIVA Y GRÁFICA DE DATOS CATASTRALES DE BIEN INMUEBLE

Referencia catastral: 28048A0030900600001Y

DATOS DESCRIPTIVOS DEL INMUEBLE

Localización:

Polígono 3 Parcela 9006
DESCUENTO. CORPA [MADRID]

Clase: RÚSTICO

Uso principal: Agrario

Superficie construida:

Año construcción:

Cultivo

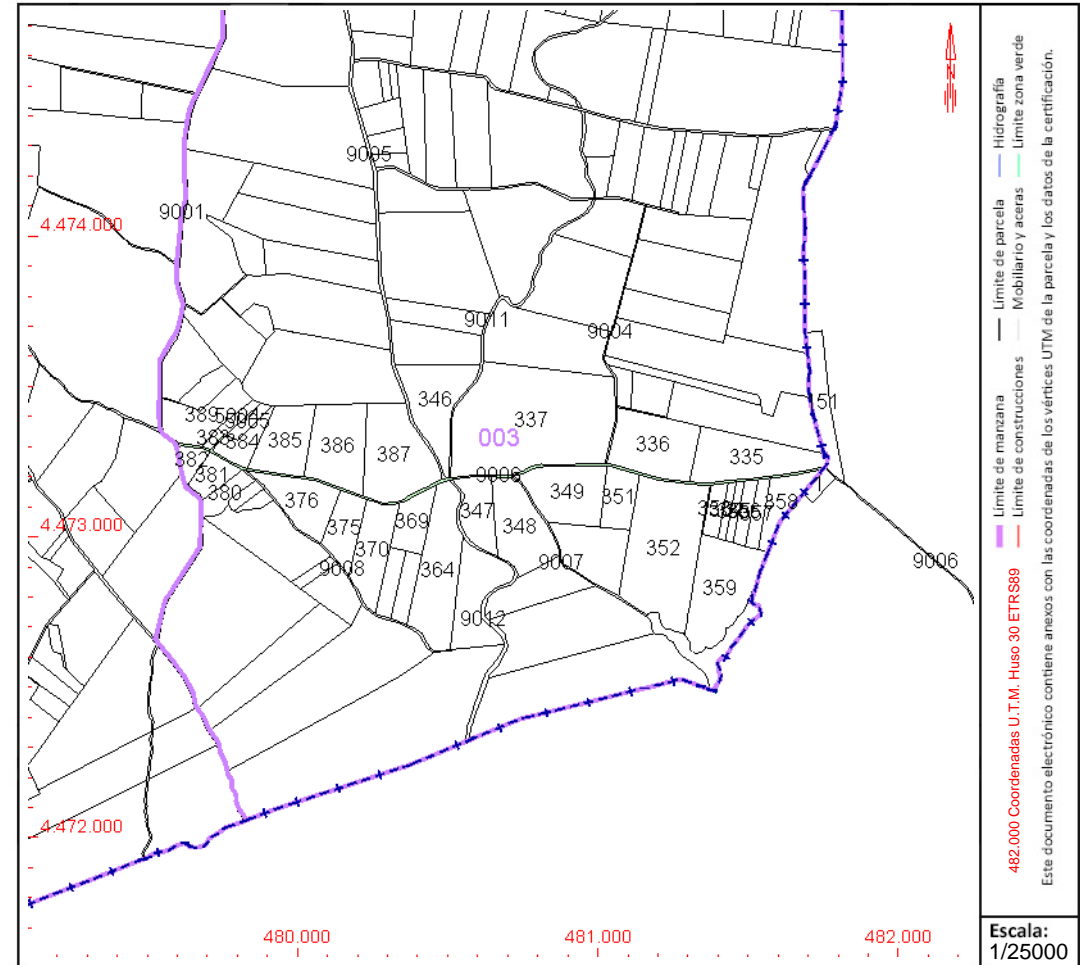
Subparcela	Cultivo/aprovechamiento	Intensidad Productiva	Superficie m ²
0	VT Vía de comunicación de dominio público	00	16.222

PARCELA

Superficie gráfica: 16.222 m²

Participación del inmueble: 100,00 %

Tipo:



Este documento no es una certificación catastral, pero sus datos pueden ser verificados a través del "Acceso a datos catastrales no protegidos de la SEC"



GOBIERNO DE ESPAÑA

MINISTERIO DE HACIENDA Y FUNCIÓN PÚBLICA

SECRETARÍA DE ESTADO DE HACIENDA

DIRECCIÓN GENERAL DEL CATASTRO

CONSULTA DESCRIPTIVA Y GRÁFICA DE DATOS CATASTRALES DE BIEN INMUEBLE

Referencia catastral: 28048A003090110000IQ

DATOS DESCRIPTIVOS DEL INMUEBLE

Localización:

Polígono 3 Parcela 9011
DESCUENTO. CORPA [MADRID]

Clase: RÚSTICO

Uso principal: Agrario

Superficie construida:

Año construcción:

Cultivo

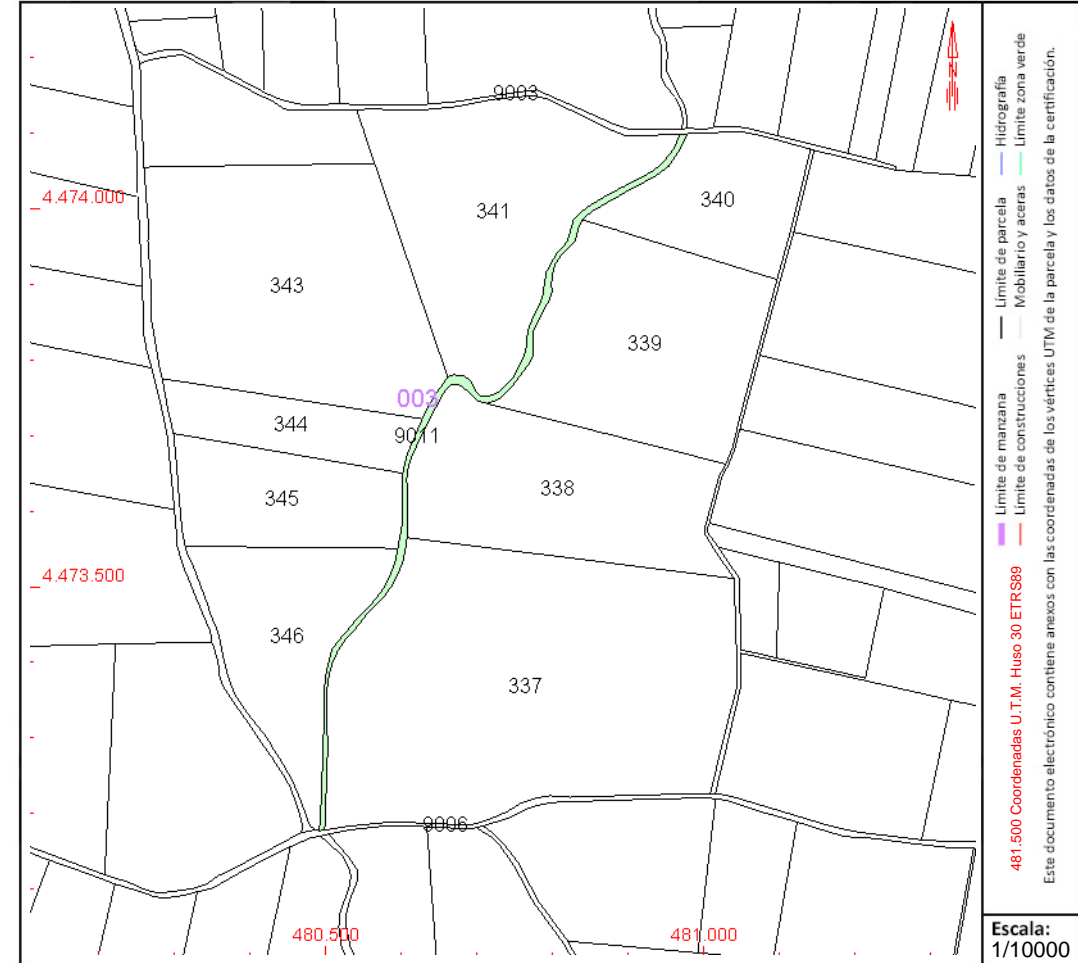
Subparcela	Cultivo/aprovechamiento	Intensidad Productiva	Superficie m ²
0	HG Hidrografía natural [río,laguna,arroyo.]	00	8.690

PARCELA

Superficie gráfica: 8.690 m²

Participación del inmueble: 100,00 %

Tipo:



Este documento no es una certificación catastral, pero sus datos pueden ser verificados a través del "Acceso a datos catastrales no protegidos de la SEC"



CONSULTA DESCRIPTIVA Y GRÁFICA DE DATOS CATASTRALES DE BIEN INMUEBLE

Referencia catastral: 28048A004004290000IU

DATOS DESCRIPTIVOS DEL INMUEBLE

Localización:

Polígono 4 Parcela 429
CABEZA LOBO. CORPA [MADRID]

Clase: RÚSTICO

Uso principal: Agrario

Superficie construida:

Año construcción:

Cultivo

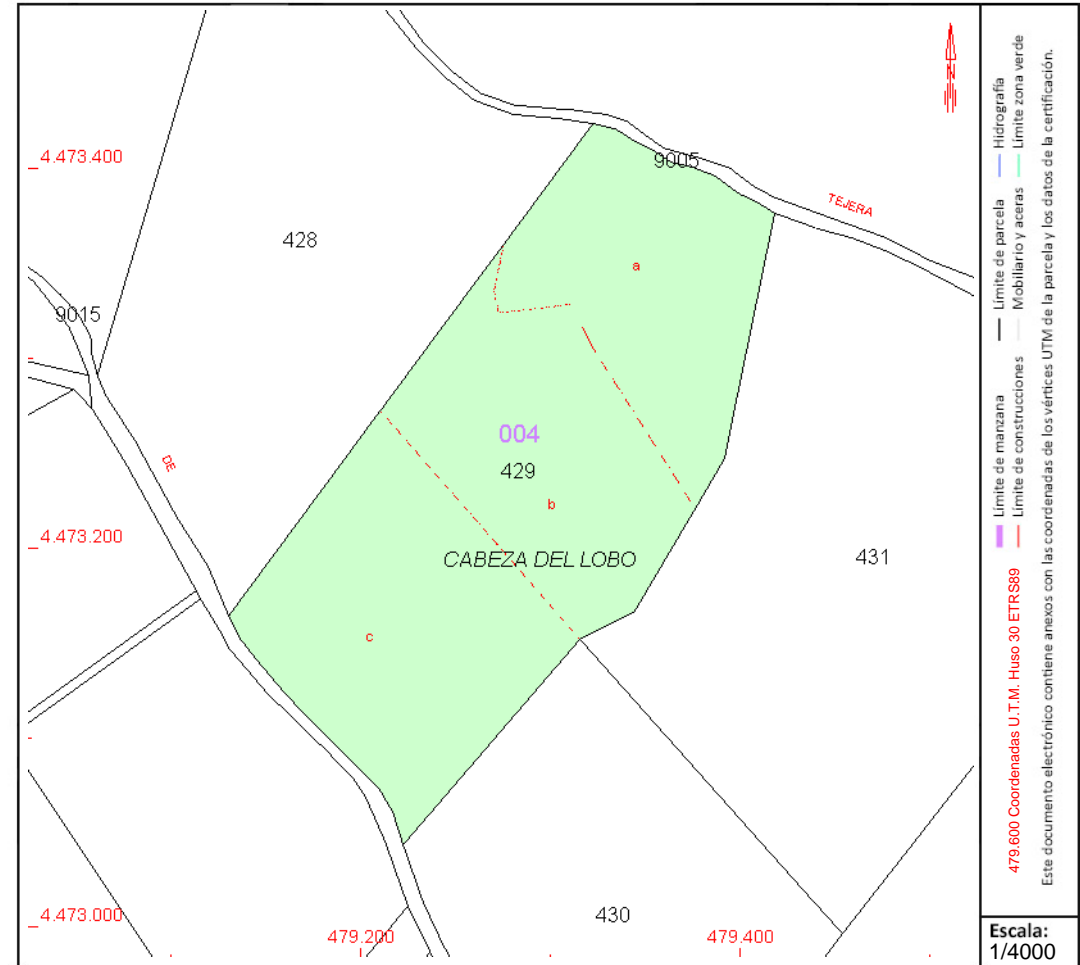
Subparcela	Cultivo/aprovechamiento	Intensidad Productiva	Superficie m ²
a	C- Labor o Labradío seco	02	15.818
b	O- Olivos seco	00	16.852
c	C- Labor o Labradío seco	02	20.950

PARCELA

Superficie gráfica: 53.620 m²

Participación del inmueble: 100,00 %

Tipo:



Este documento no es una certificación catastral, pero sus datos pueden ser verificados a través del "Acceso a datos catastrales no protegidos de la SEC"



GOBIERNO DE ESPAÑA

MINISTERIO DE HACIENDA Y FUNCIÓN PÚBLICA

SECRETARÍA DE ESTADO DE HACIENDA

DIRECCIÓN GENERAL DEL CATASTRO

CONSULTA DESCRIPTIVA Y GRÁFICA DE DATOS CATASTRALES DE BIEN INMUEBLE

Referencia catastral: 28048A0040043000001S

DATOS DESCRIPTIVOS DEL INMUEBLE

Localización:

Polígono 4 Parcela 430
CABEZA LOBO. CORPA [MADRID]

Clase: RÚSTICO

Uso principal: Agrario

Superficie construida:

Año construcción:

Cultivo

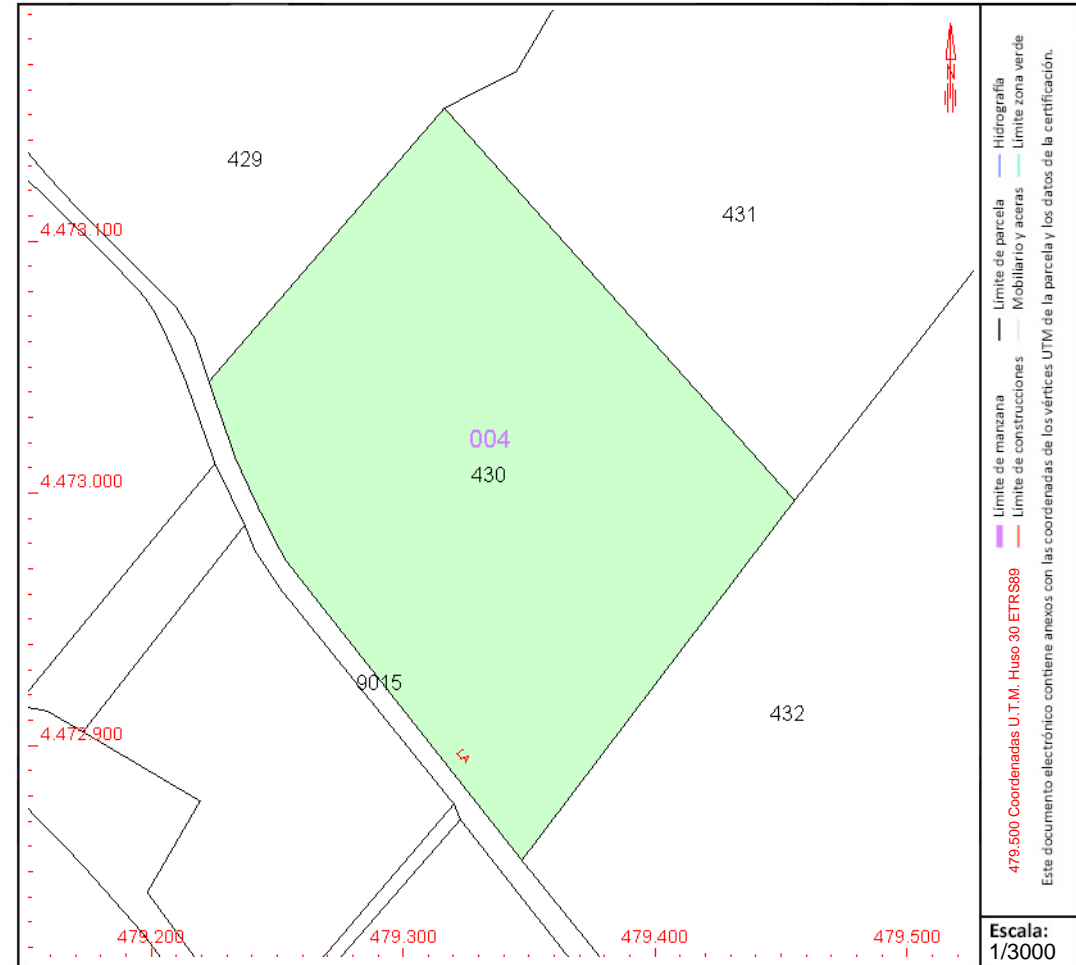
Subparcela	Cultivo/aprovechamiento	Intensidad Productiva	Superficie m ²
0	C- Labor o Labradío seco	03	35.476

PARCELA

Superficie gráfica: 35.476 m²

Participación del inmueble: 100,00 %

Tipo:



Este documento no es una certificación catastral, pero sus datos pueden ser verificados a través del "Acceso a datos catastrales no protegidos de la SEC"



CONSULTA DESCRIPTIVA Y GRÁFICA DE DATOS CATASTRALES DE BIEN INMUEBLE

Referencia catastral: 28048A004004310000IZ

DATOS DESCRIPTIVOS DEL INMUEBLE

Localización:

Polígono 4 Parcela 431
CABEZA LOBO. CORPA [MADRID]

Clase: RÚSTICO

Uso principal: Agrario

Superficie construida:

Año construcción:

Cultivo

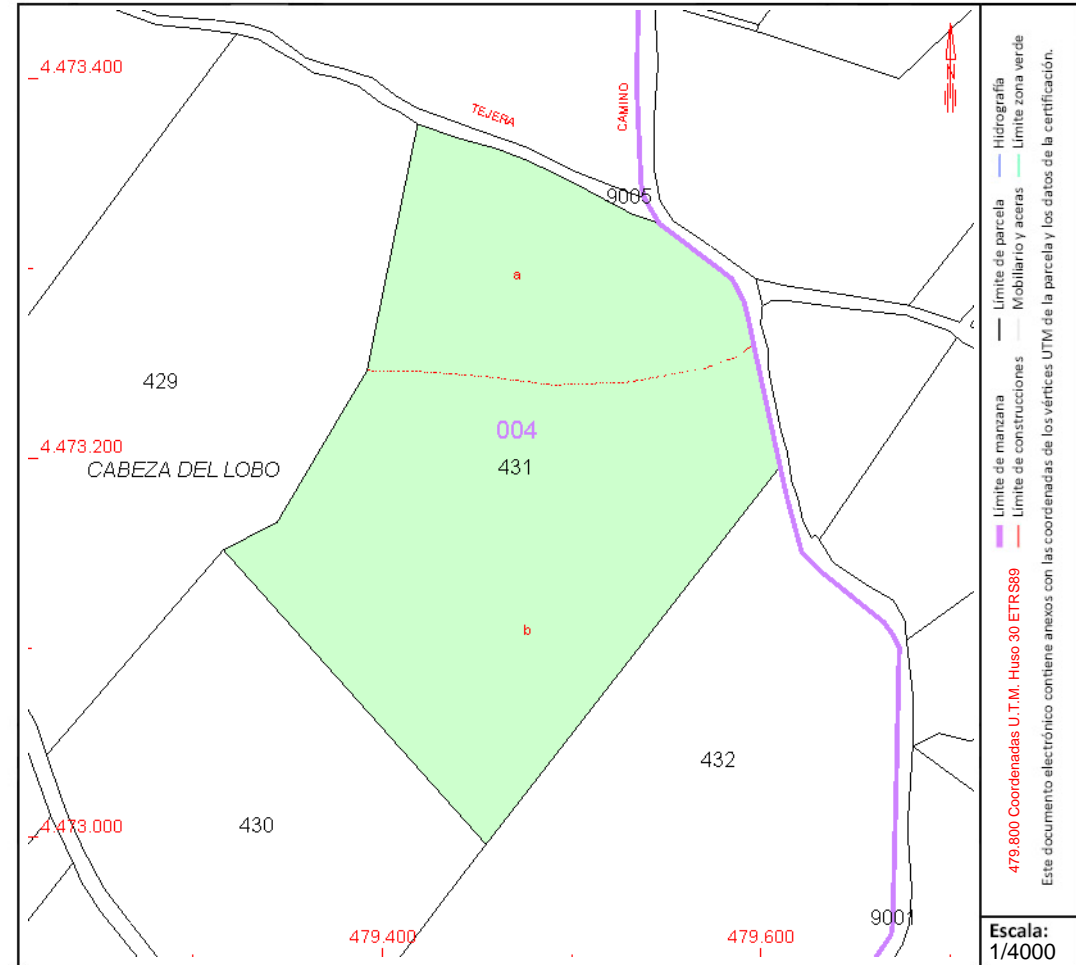
Subparcela	Cultivo/aprovechamiento	Intensidad Productiva	Superficie m ²
a	O- Olivos secano	00	18.550
b	C- Labor o Labradío secano	02	42.181

PARCELA

Superficie gráfica: 60.732 m²

Participación del inmueble: 100,00 %

Tipo:



Este documento no es una certificación catastral, pero sus datos pueden ser verificados a través del "Acceso a datos catastrales no protegidos de la SEC"



CONSULTA DESCRIPTIVA Y GRÁFICA DE DATOS CATASTRALES DE BIEN INMUEBLE

Referencia catastral: 28048A004004320000IU

DATOS DESCRIPTIVOS DEL INMUEBLE

Localización:

Polígono 4 Parcela 432
CABEZA LOBO. CORPA [MADRID]

Clase: RÚSTICO

Uso principal: Agrario

Superficie construida:

Año construcción:

Cultivo

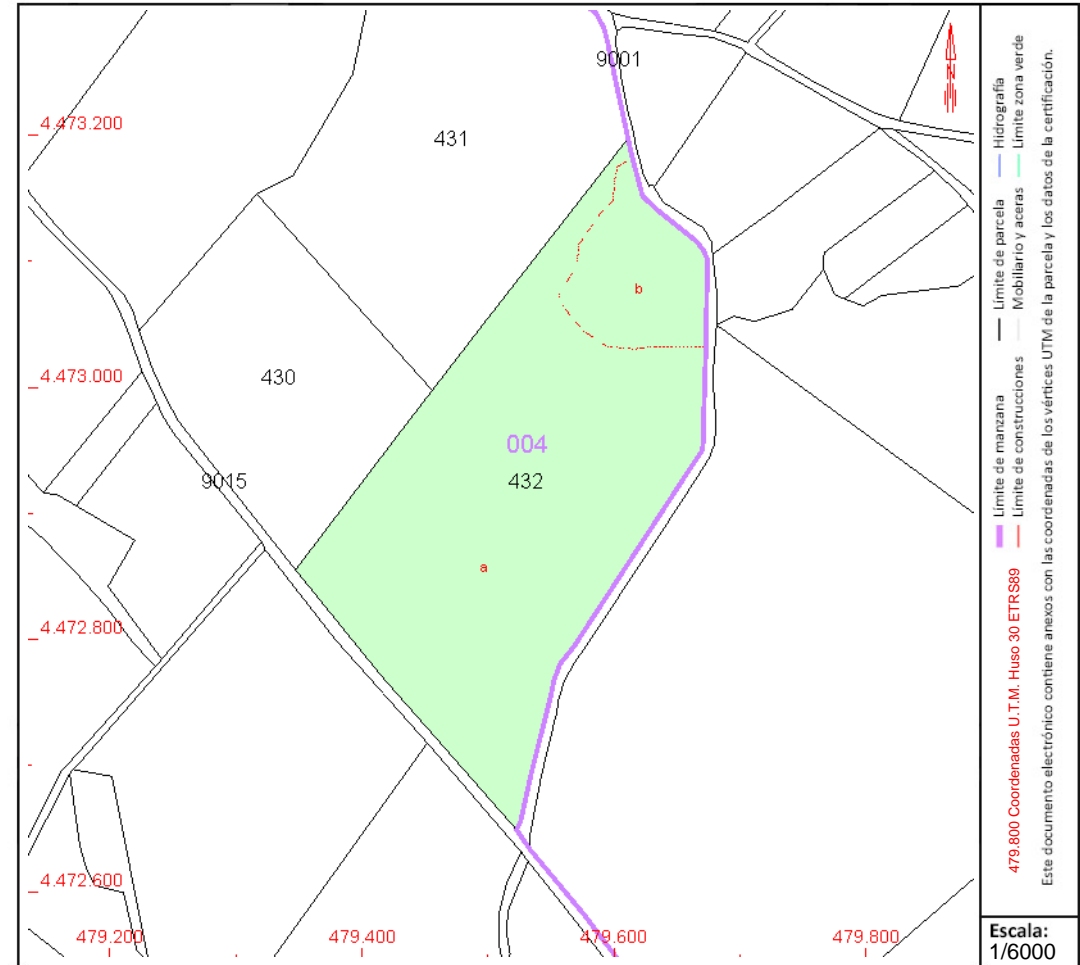
Subparcela	Cultivo/aprovechamiento	Intensidad Productiva	Superficie m ²
a	C- Labor o Labradío seco	03	73.404
b	E- Pastos	00	11.212

PARCELA

Superficie gráfica: 84.616 m²

Participación del inmueble: 100,00 %

Tipo:



Este documento no es una certificación catastral, pero sus datos pueden ser verificados a través del "Acceso a datos catastrales no protegidos de la SEC"



GOBIERNO DE ESPAÑA

MINISTERIO DE HACIENDA Y FUNCIÓN PÚBLICA

SECRETARÍA DE ESTADO DE HACIENDA

DIRECCIÓN GENERAL DEL CATASTRO

CONSULTA DESCRIPTIVA Y GRÁFICA DE DATOS CATASTRALES DE BIEN INMUEBLE

Referencia catastral: 28048A004004440000IL

DATOS DESCRIPTIVOS DEL INMUEBLE

Localización:

Polígono 4 Parcela 444
SALOBRAL. CORPA [MADRID]

Clase: RÚSTICO

Uso principal: Agrario

Superficie construida:

Año construcción:

Cultivo

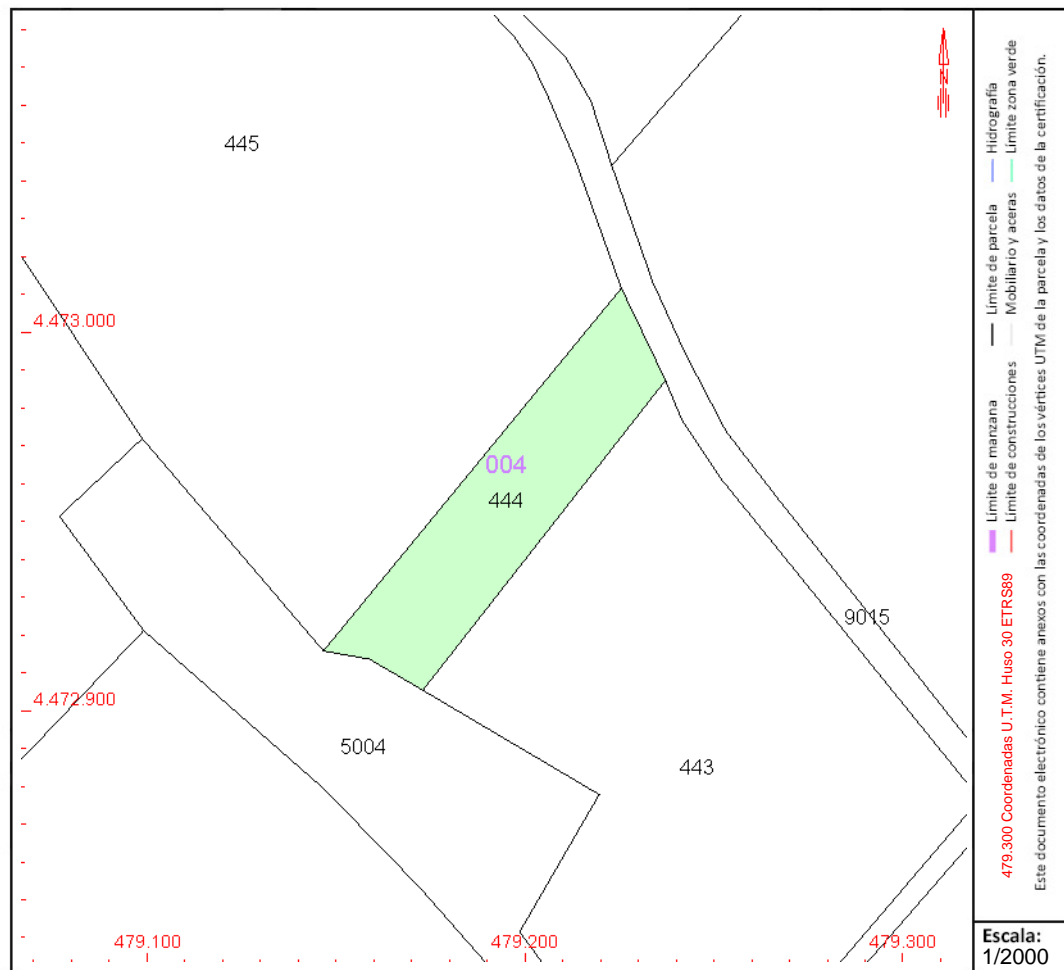
Subparcela	Cultivo/aprovechamiento	Intensidad Productiva	Superficie m ²
0	C- Labor o Labradío seco	03	2.890

PARCELA

Superficie gráfica: 2.890 m2

Participación del inmueble: 100,00 %

Tipo:



Este documento no es una certificación catastral, pero sus datos pueden ser verificados a través del "Acceso a datos catastrales no protegidos de la SEC"



GOBIERNO DE ESPAÑA

MINISTERIO DE HACIENDA Y FUNCIÓN PÚBLICA

SECRETARÍA DE ESTADO DE HACIENDA

DIRECCIÓN GENERAL DEL CATASTRO

CONSULTA DESCRIPTIVA Y GRÁFICA DE DATOS CATASTRALES DE BIEN INMUEBLE

Referencia catastral: 28048A004004450000IT

DATOS DESCRIPTIVOS DEL INMUEBLE

Localización:

Polígono 4 Parcela 445
SALOBRAL. CORPA [MADRID]

Clase: RÚSTICO

Uso principal: Agrario

Superficie construida:

Año construcción:

Cultivo

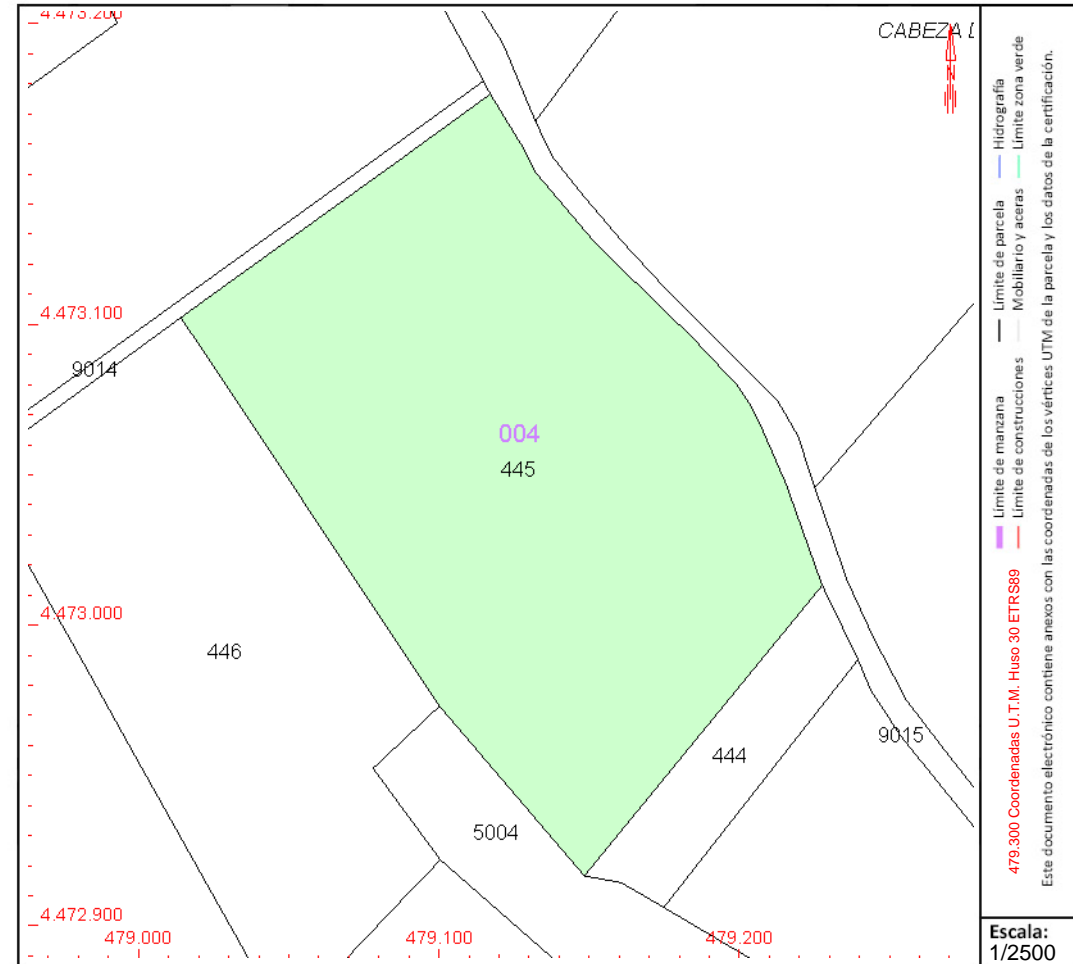
Subparcela	Cultivo/aprovechamiento	Intensidad Productiva	Superficie m ²
0	C- Labor o Labradío seco	03	27.690

PARCELA

Superficie gráfica: 27.690 m2

Participación del inmueble: 100,00 %

Tipo:



Este documento no es una certificación catastral, pero sus datos pueden ser verificados a través del "Acceso a datos catastrales no protegidos de la SEC"



CONSULTA DESCRIPTIVA Y GRÁFICA DE DATOS CATASTRALES DE BIEN INMUEBLE

Referencia catastral: 28048A004004460000IF

DATOS DESCRIPTIVOS DEL INMUEBLE

Localización:

Polígono 4 Parcela 446
SALOBRAL. CORPA [MADRID]

Clase: RÚSTICO

Uso principal: Agrario

Superficie construida:

Año construcción:

Cultivo

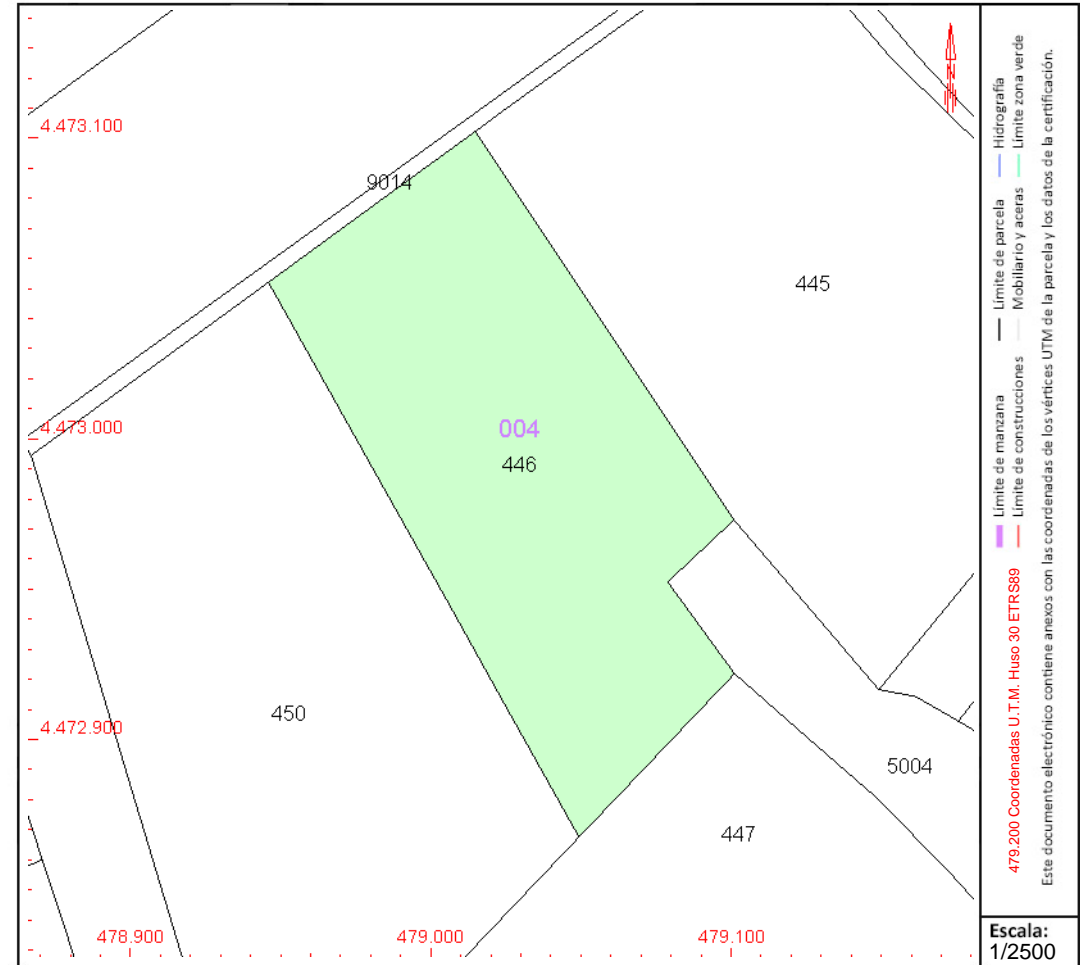
Subparcela	Cultivo/aprovechamiento	Intensidad Productiva	Superficie m ²
0	C- Labor o Labradío seco	03	17.306

PARCELA

Superficie gráfica: 17.306 m²

Participación del inmueble: 100,00 %

Tipo:



Este documento no es una certificación catastral, pero sus datos pueden ser verificados a través del "Acceso a datos catastrales no protegidos de la SEC"



CONSULTA DESCRIPTIVA Y GRÁFICA DE DATOS CATASTRALES DE BIEN INMUEBLE

Referencia catastral: 28048A004004490000IK

DATOS DESCRIPTIVOS DEL INMUEBLE

Localización:

Polígono 4 Parcela 449
SALOBRAL. CORPA [MADRID]

Clase: RÚSTICO

Uso principal: Agrario

Superficie construida:

Año construcción:

Cultivo

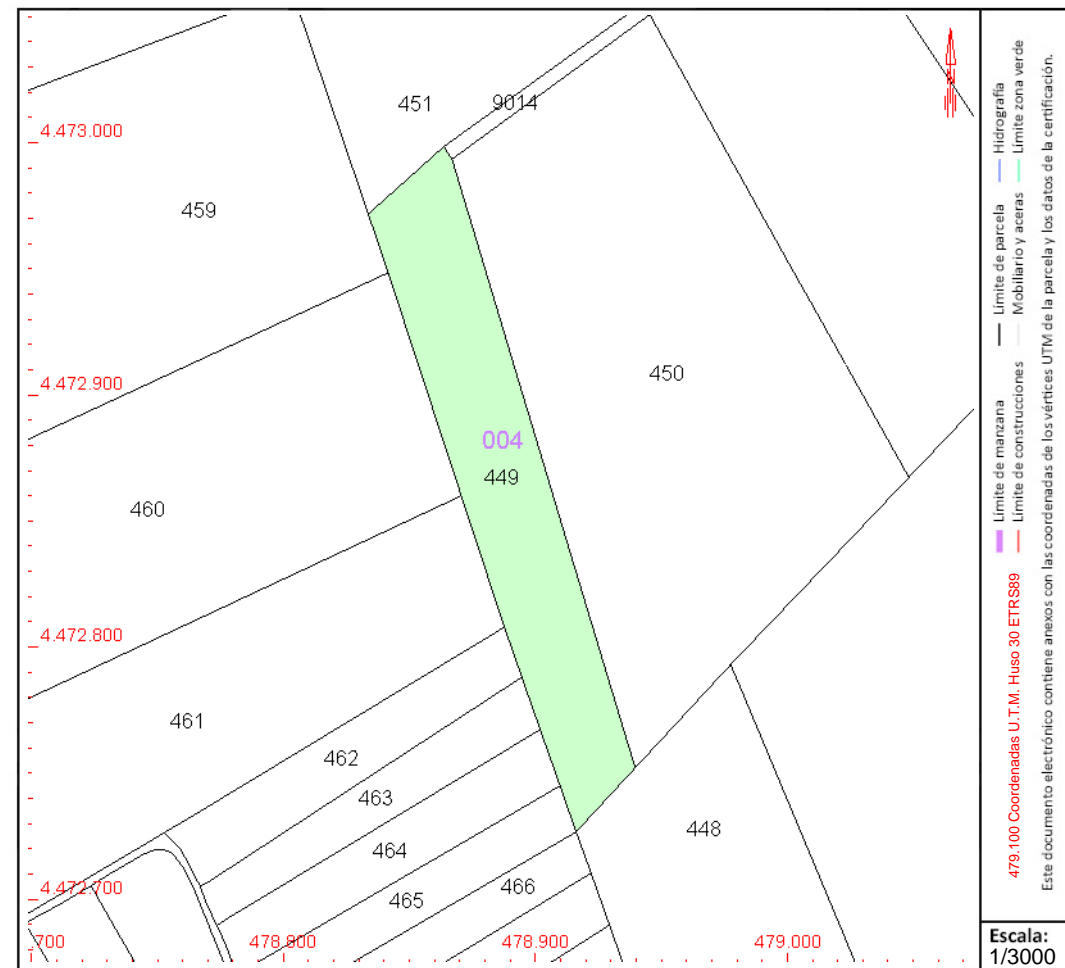
Subparcela	Cultivo/aprovechamiento	Intensidad Productiva	Superficie m ²
0	C- Labor o Labradío seco	03	8.931

PARCELA

Superficie gráfica: 8.931 m²

Participación del inmueble: 100,00 %

Tipo:



Este documento no es una certificación catastral, pero sus datos pueden ser verificados a través del "Acceso a datos catastrales no protegidos de la SEC"



CONSULTA DESCRIPTIVA Y GRÁFICA DE DATOS CATASTRALES DE BIEN INMUEBLE

Referencia catastral: 28048A004004500000IM

DATOS DESCRIPTIVOS DEL INMUEBLE

Localización:

Polígono 4 Parcela 450
SALOBRAL. CORPA [MADRID]

Clase: RÚSTICO

Uso principal: Agrario

Superficie construida:

Año construcción:

Cultivo

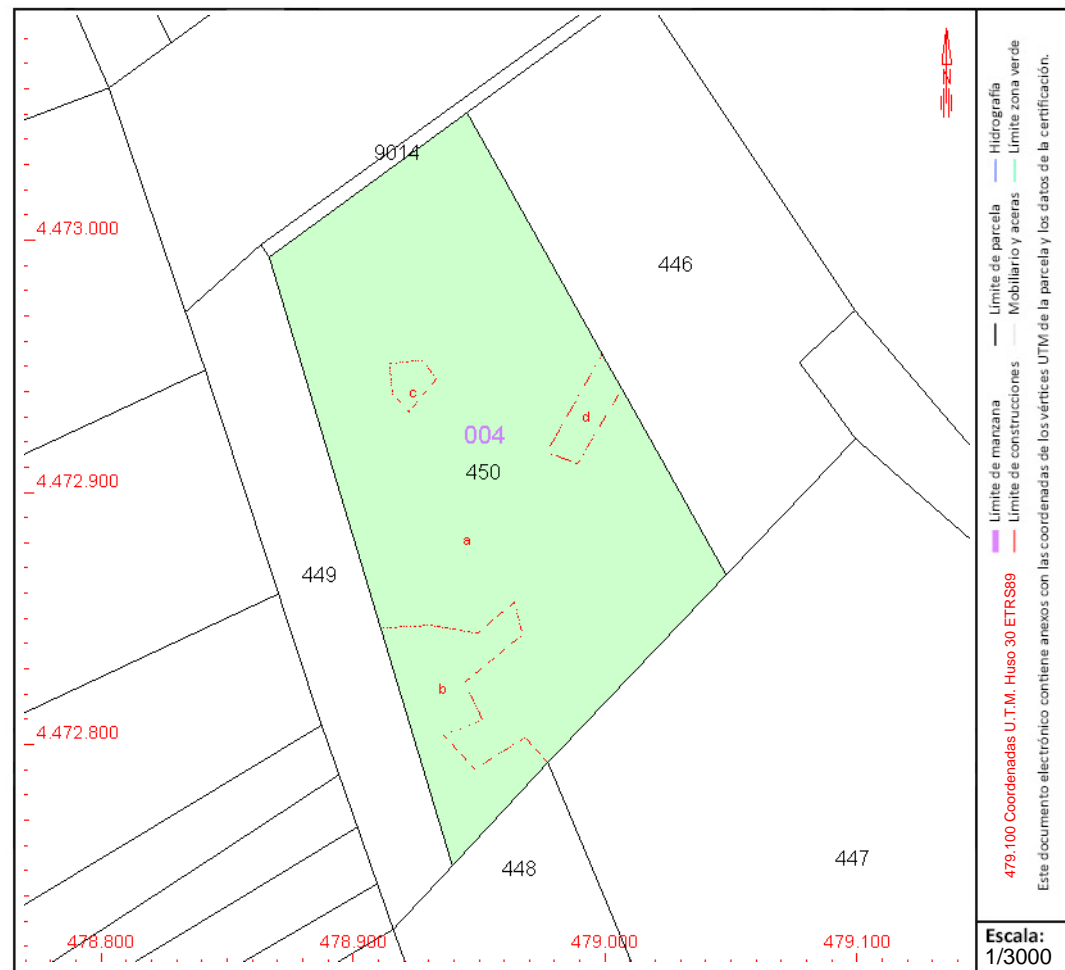
Subparcela	Cultivo/aprovechamiento	Intensidad Productiva	Superficie m ²
a	C- Labor o Labradío seco	03	23.722
b	O- Olivos seco	00	2.842
c	E- Pastos	00	238
d	E- Pastos	00	526

PARCELA

Superficie gráfica: 27.328 m²

Participación del inmueble: 100,00 %

Tipo:



Este documento no es una certificación catastral, pero sus datos pueden ser verificados a través del "Acceso a datos catastrales no protegidos de la SEC"



CONSULTA DESCRIPTIVA Y GRÁFICA DE DATOS CATASTRALES DE BIEN INMUEBLE

Referencia catastral: 28048A0040045900001S

DATOS DESCRIPTIVOS DEL INMUEBLE

Localización:

Polígono 4 Parcela 459
PIOJAL. CORPA [MADRID]

Clase: RÚSTICO

Uso principal: Agrario

Superficie construida:

Año construcción:

Cultivo

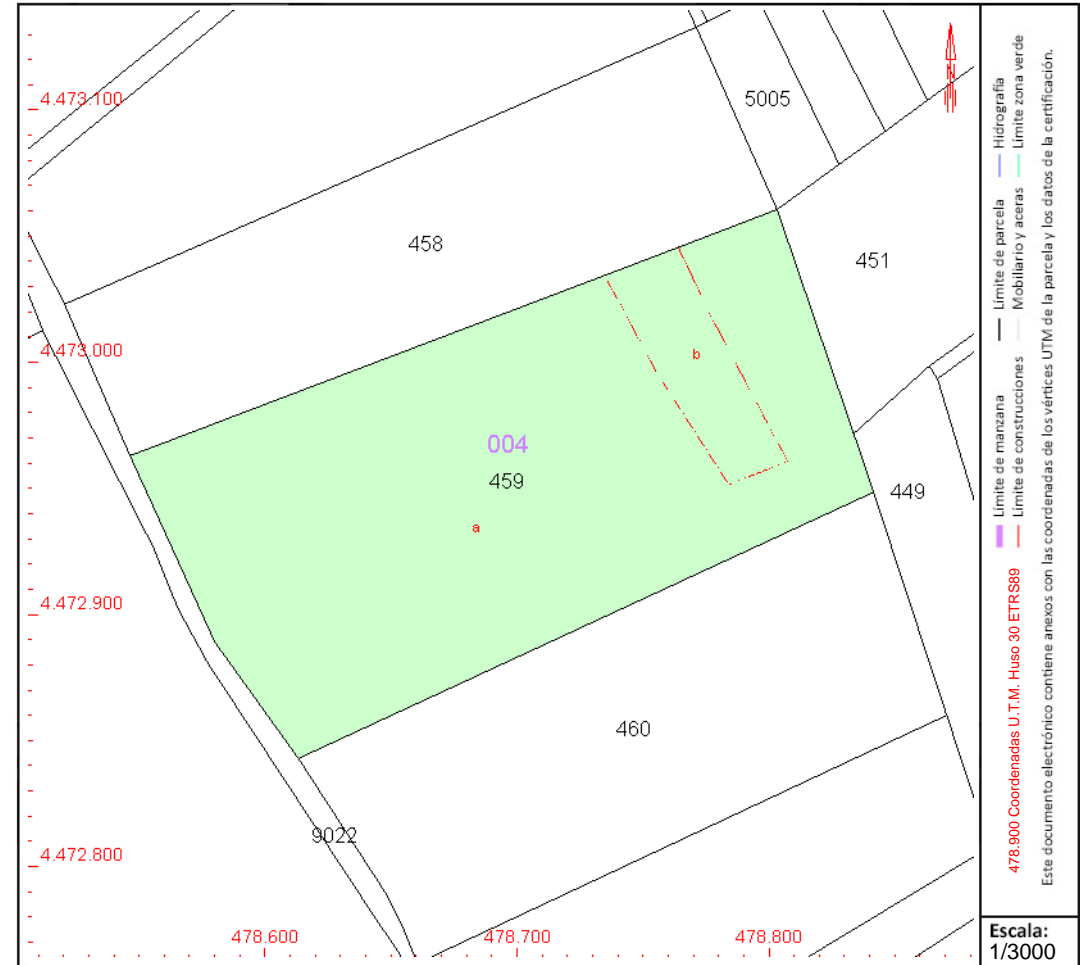
Subparcela	Cultivo/aprovechamiento	Intensidad Productiva	Superficie m ²
a	C- Labor o Labradío seco	02	31.143
b	O- Olivos seco	00	2.722

PARCELA

Superficie gráfica: 33.865 m²

Participación del inmueble: 100,00 %

Tipo:



Este documento no es una certificación catastral, pero sus datos pueden ser verificados a través del "Acceso a datos catastrales no protegidos de la SEC"



GOBIERNO
DE ESPAÑA

MINISTERIO
DE HACIENDA
Y FUNCIÓN PÚBLICA

SECRETARÍA DE ESTADO
DE HACIENDA

DIRECCIÓN GENERAL
DEL CATASTRO

CONSULTA DESCRIPTIVA Y GRÁFICA DE DATOS CATASTRALES DE BIEN INMUEBLE

Referencia catastral: 28048A0040046000001J

DATOS DESCRIPTIVOS DEL INMUEBLE

Localización:

Polígono 4 Parcela 460
POZO DOMINGO. CORPA [MADRID]

Clase: RÚSTICO

Uso principal: Agrario

Superficie construida:

Año construcción:

Cultivo

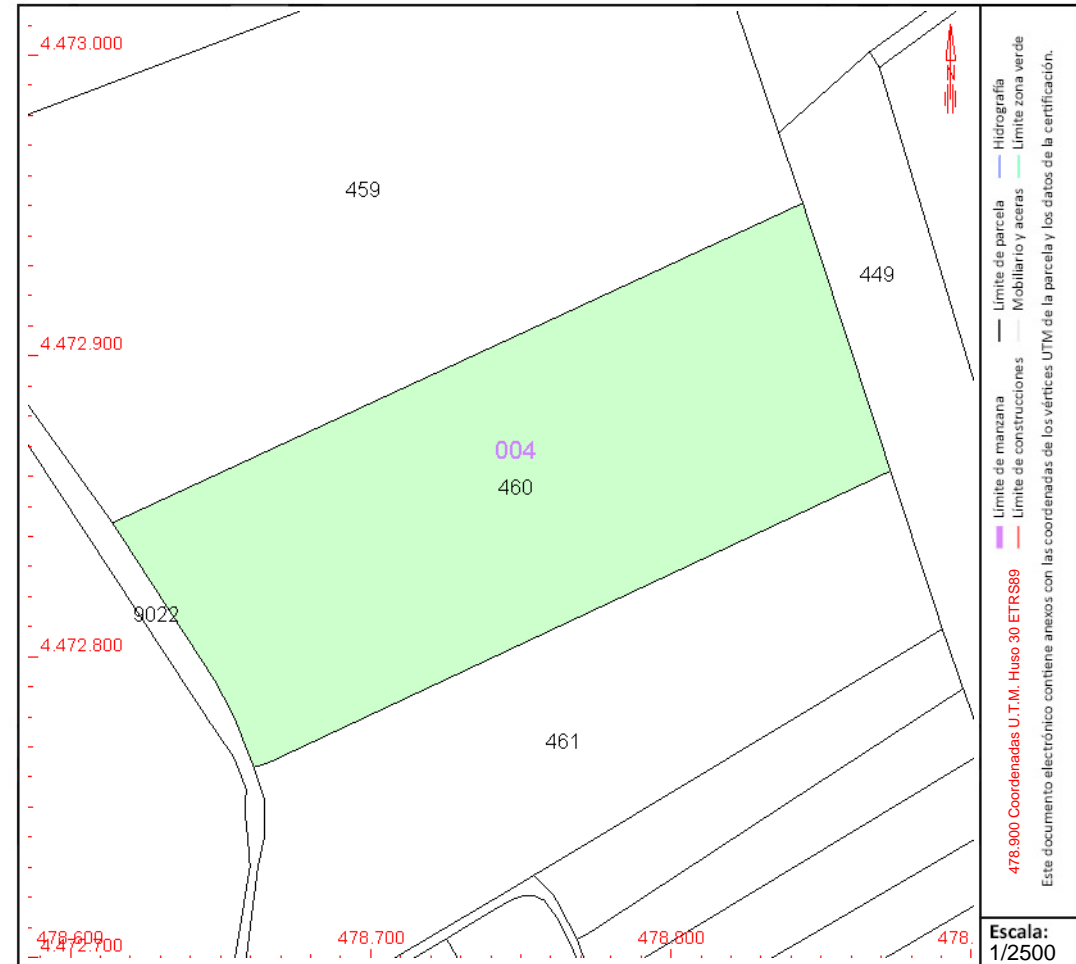
Subparcela	Cultivo/aprovechamiento	Intensidad Productiva	Superficie m ²
0	C- Labor o Labradío seco	03	22.275

PARCELA

Superficie gráfica: 22.275 m²

Participación del inmueble: 100,00 %

Tipo:



Este documento no es una certificación catastral, pero sus datos pueden ser verificados a través del "Acceso a datos catastrales no protegidos de la SEC"



CONSULTA DESCRIPTIVA Y GRÁFICA DE DATOS CATASTRALES DE BIEN INMUEBLE

Referencia catastral: 28048A004004780000IF

DATOS DESCRIPTIVOS DEL INMUEBLE

Localización:

Polígono 4 Parcela 478
POZO DOMINGO. CORPA [MADRID]

Clase: RÚSTICO

Uso principal: Agrario

Superficie construida:

Año construcción:

Cultivo

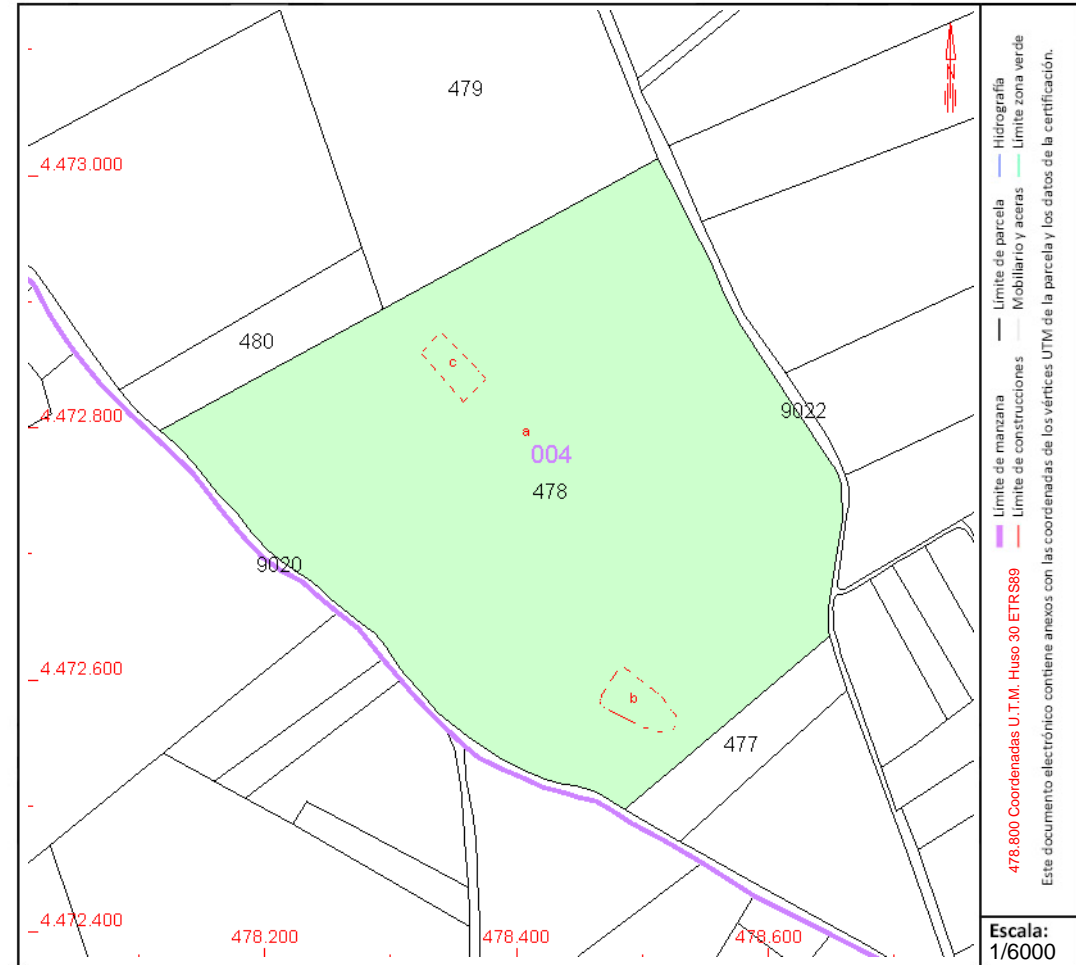
Subparcela	Cultivo/aprovechamiento	Intensidad Productiva	Superficie m ²
a	C- Labor o Labradío seco	03	153.598
b	O- Olivos seco	00	1.759
c	E- Pastos	00	1.263

PARCELA

Superficie gráfica: 156.620 m²

Participación del inmueble: 100,00 %

Tipo:



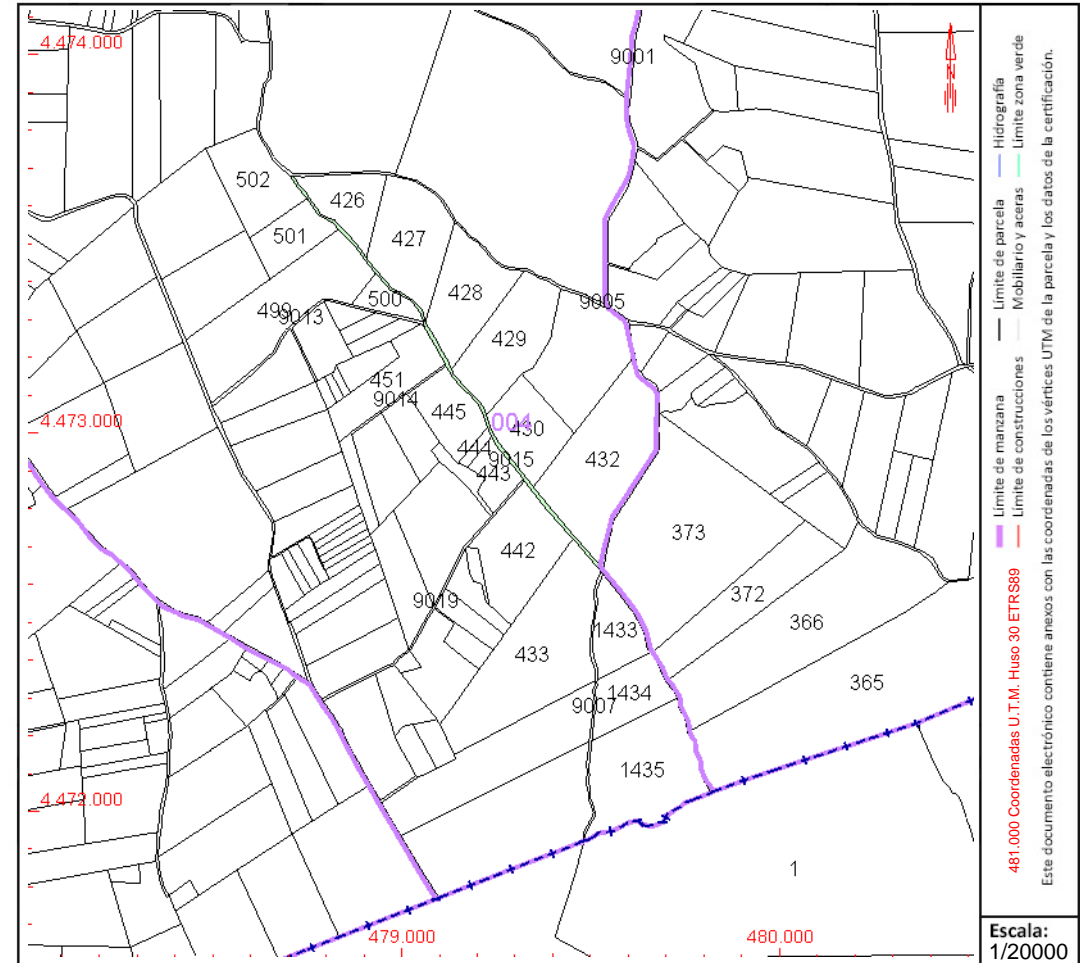
Este documento no es una certificación catastral, pero sus datos pueden ser verificados a través del "Acceso a datos catastrales no protegidos de la SEC"

**CONSULTA DESCRIPTIVA Y GRÁFICA DE DATOS CATASTRALES DE BIEN INMUEBLE**

Referencia catastral: 28048A004090150000IY

DATOS DESCRIPTIVOS DEL INMUEBLE**Localización:**Polígono 4 Parcela 9015
DESCUENTO. CORPA [MADRID]**Clase:** RÚSTICO**Uso principal:** Agrario**Superficie construida:****Año construcción:****Cultivo**

Subparcela	Cultivo/aprovechamiento	Intensidad Productiva	Superficie m ²
0	VT Vía de comunicación de dominio público	00	14.787

PARCELASuperficie gráfica: 14.787 m²
Participación del inmueble: 100,00 %
Tipo:

Este documento no es una certificación catastral, pero sus datos pueden ser verificados a través del “Acceso a datos catastrales no protegidos de la SEC”



GOBIERNO DE ESPAÑA

MINISTERIO DE HACIENDA Y FUNCIÓN PÚBLICA

SECRETARÍA DE ESTADO DE HACIENDA

DIRECCIÓN GENERAL DEL CATASTRO

CONSULTA DESCRIPTIVA Y GRÁFICA DE DATOS CATASTRALES DE BIEN INMUEBLE

Referencia catastral: 28048A0040902000001Q

DATOS DESCRIPTIVOS DEL INMUEBLE

Localización:

Polígono 4 Parcela 9020
DESCUENTO. CORPA [MADRID]

Clase: RÚSTICO

Uso principal: Agrario

Superficie construida:

Año construcción:

Cultivo

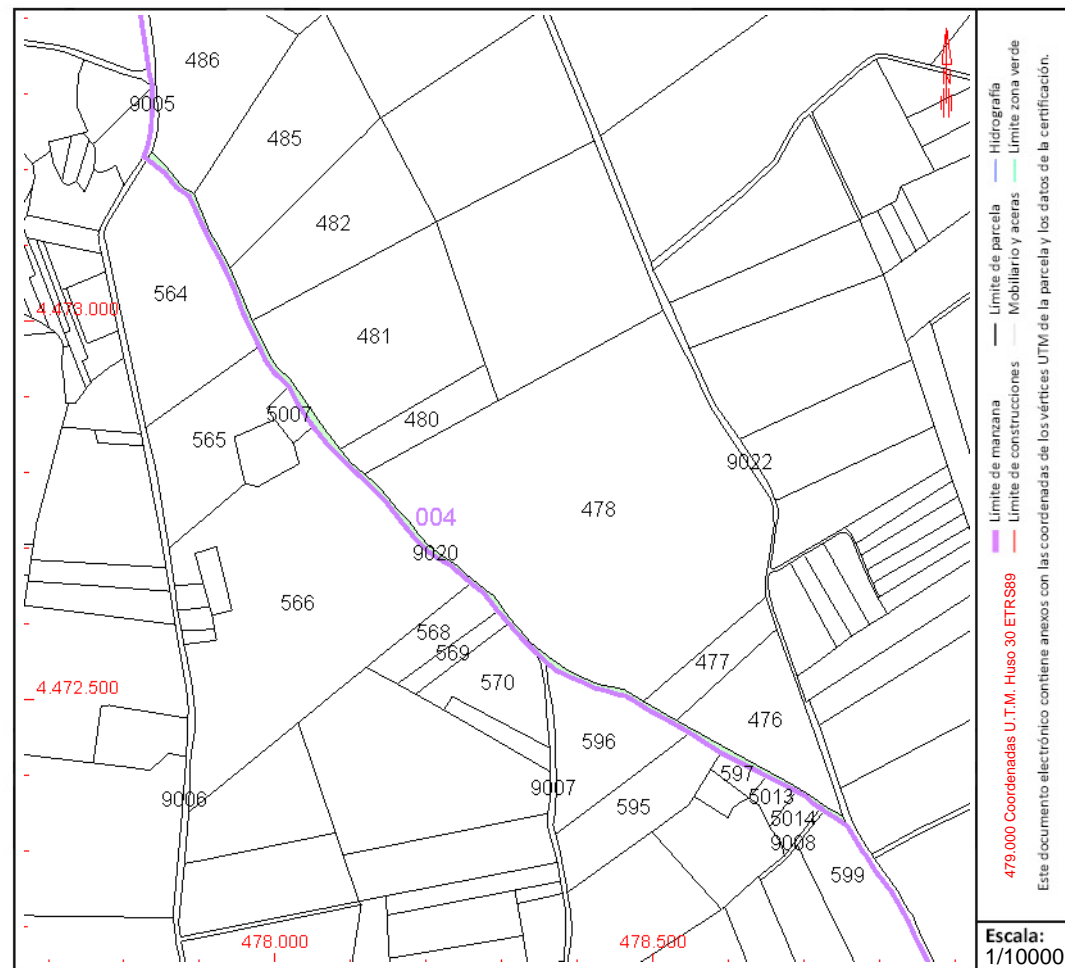
Subparcela	Cultivo/aprovechamiento	Intensidad Productiva	Superficie m ²
0	VT Vía de comunicación de dominio público	00	8.988

PARCELA

Superficie gráfica: 8.988 m²

Participación del inmueble: 100,00 %

Tipo:



Este documento no es una certificación catastral, pero sus datos pueden ser verificados a través del "Acceso a datos catastrales no protegidos de la SEC"



GOBIERNO DE ESPAÑA

MINISTERIO DE HACIENDA Y FUNCIÓN PÚBLICA

SECRETARÍA DE ESTADO DE HACIENDA

DIRECCIÓN GENERAL DEL CATASTRO

CONSULTA DESCRIPTIVA Y GRÁFICA DE DATOS CATASTRALES DE BIEN INMUEBLE

Referencia catastral: 28048A004090220000IL

DATOS DESCRIPTIVOS DEL INMUEBLE

Localización:

Polígono 4 Parcela 9022
POZO DOMINGO. CORPA [MADRID]

Clase: RÚSTICO

Uso principal: Agrario

Superficie construida:

Año construcción:

Cultivo

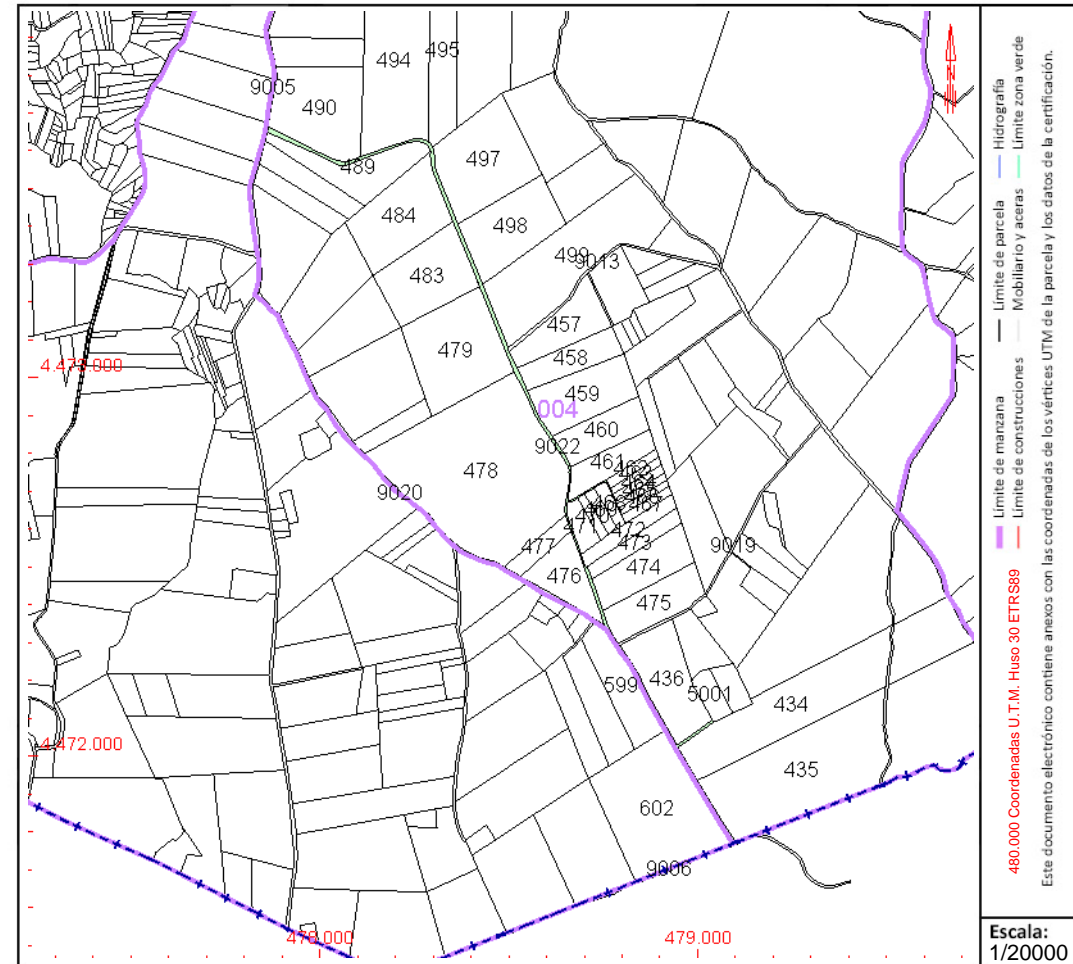
Subparcela	Cultivo/aprovechamiento	Intensidad Productiva	Superficie m ²
0	VT Vía de comunicación de dominio público	00	21.284

PARCELA

Superficie gráfica: 21.307 m²

Participación del inmueble: 100,00 %

Tipo:



Este documento no es una certificación catastral, pero sus datos pueden ser verificados a través del "Acceso a datos catastrales no protegidos de la SEC"



CONSULTA DESCRIPTIVA Y GRÁFICA DE DATOS CATASTRALES DE BIEN INMUEBLE

Referencia catastral: 28048A005005660000IZ

DATOS DESCRIPTIVOS DEL INMUEBLE

Localización:

Polígono 5 Parcela 566
OLIVARES VILLA. CORPA [MADRID]

Clase: RÚSTICO

Uso principal: Agrario

Superficie construida:

Año construcción:

Cultivo

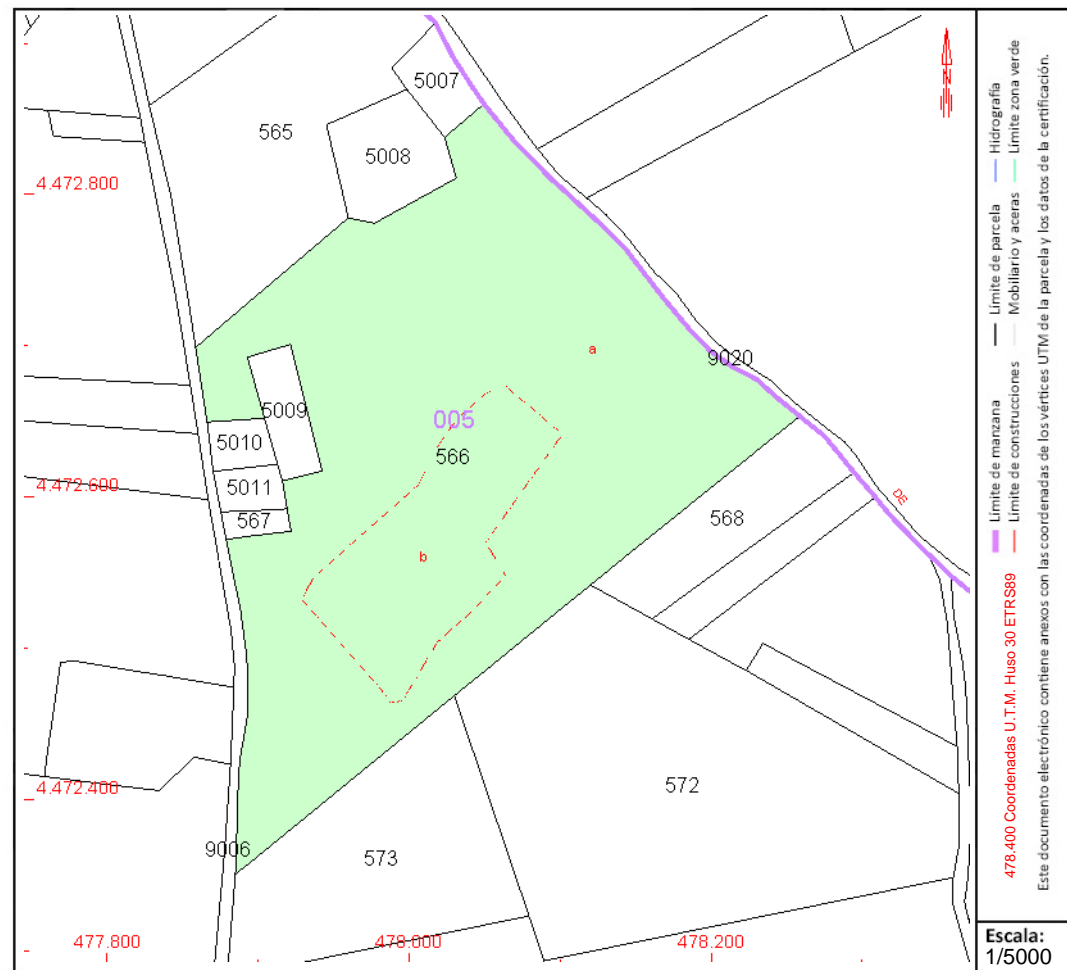
Subparcela	Cultivo/aprovechamiento	Intensidad Productiva	Superficie m ²
a	C- Labor o Labradío seco	03	78.349
b	O- Olivos seco	00	15.182

PARCELA

Superficie gráfica: 93.531 m²

Participación del inmueble: 100,00 %

Tipo:



Este documento no es una certificación catastral, pero sus datos pueden ser verificados a través del "Acceso a datos catastrales no protegidos de la SEC"



GOBIERNO DE ESPAÑA

MINISTERIO DE HACIENDA Y FUNCIÓN PÚBLICA

SECRETARÍA DE ESTADO DE HACIENDA

DIRECCIÓN GENERAL DEL CATASTRO

CONSULTA DESCRIPTIVA Y GRÁFICA DE DATOS CATASTRALES DE BIEN INMUEBLE

Referencia catastral: 28048A005005670000IU

DATOS DESCRIPTIVOS DEL INMUEBLE

Localización:
 Polígono 5 Parcela 567
 OLIVARES VILLA. CORPA [MADRID]

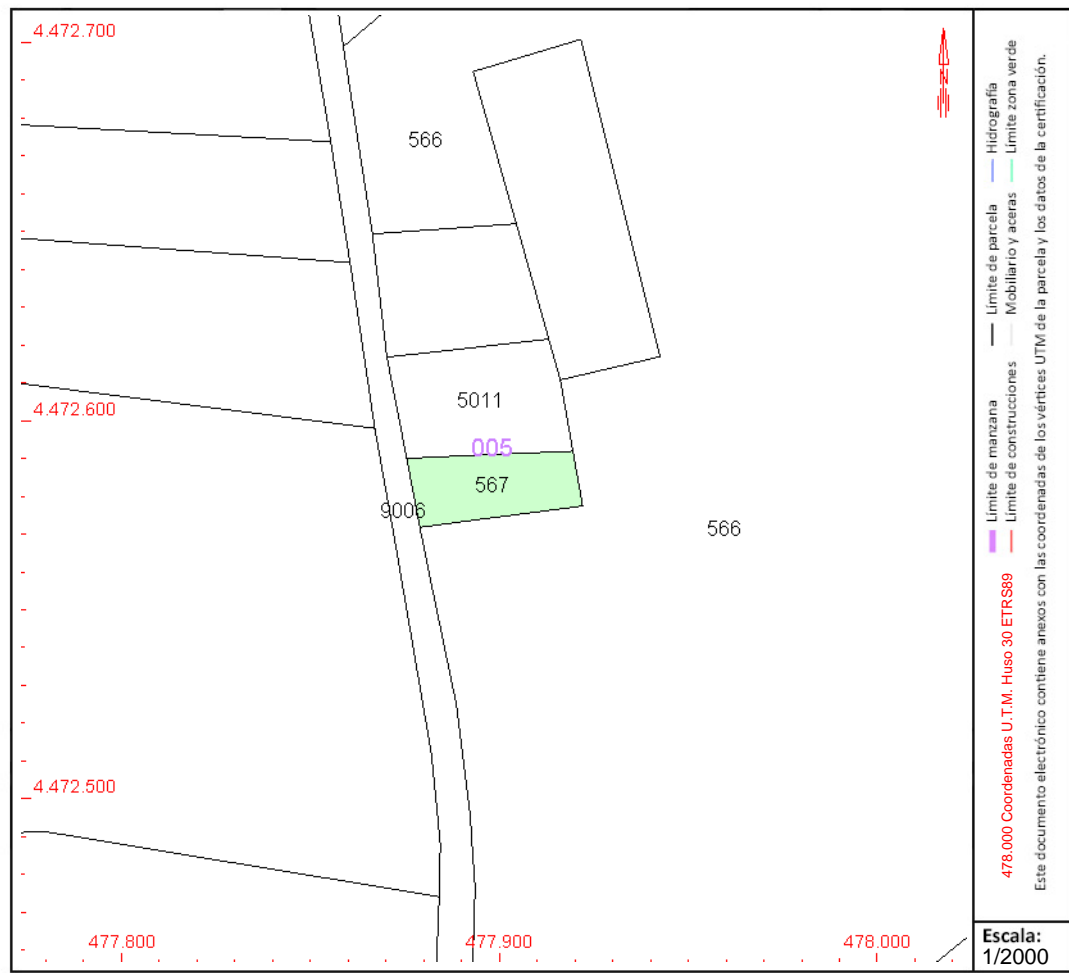
Clase: RÚSTICO
Uso principal: Agrario
Superficie construida:
Año construcción:

Cultivo

Subparcela	Cultivo/aprovechamiento	Intensidad Productiva	Superficie m²
0	O- Olivos secoano	00	720

PARCELA

Superficie gráfica: 720 m2
Participación del inmueble: 100,00 %
Tipo:



Este documento no es una certificación catastral, pero sus datos pueden ser verificados a través del "Acceso a datos catastrales no protegidos de la SEC"



CONSULTA DESCRIPTIVA Y GRÁFICA DE DATOS CATASTRALES DE BIEN INMUEBLE

Referencia catastral: 28048A005006190000ID

DATOS DESCRIPTIVOS DEL INMUEBLE

Localización:

Polígono 5 Parcela 619
ARROYADAS. CORPA [MADRID]

Clase: RÚSTICO

Uso principal: Agrario

Superficie construida:

Año construcción:

Cultivo

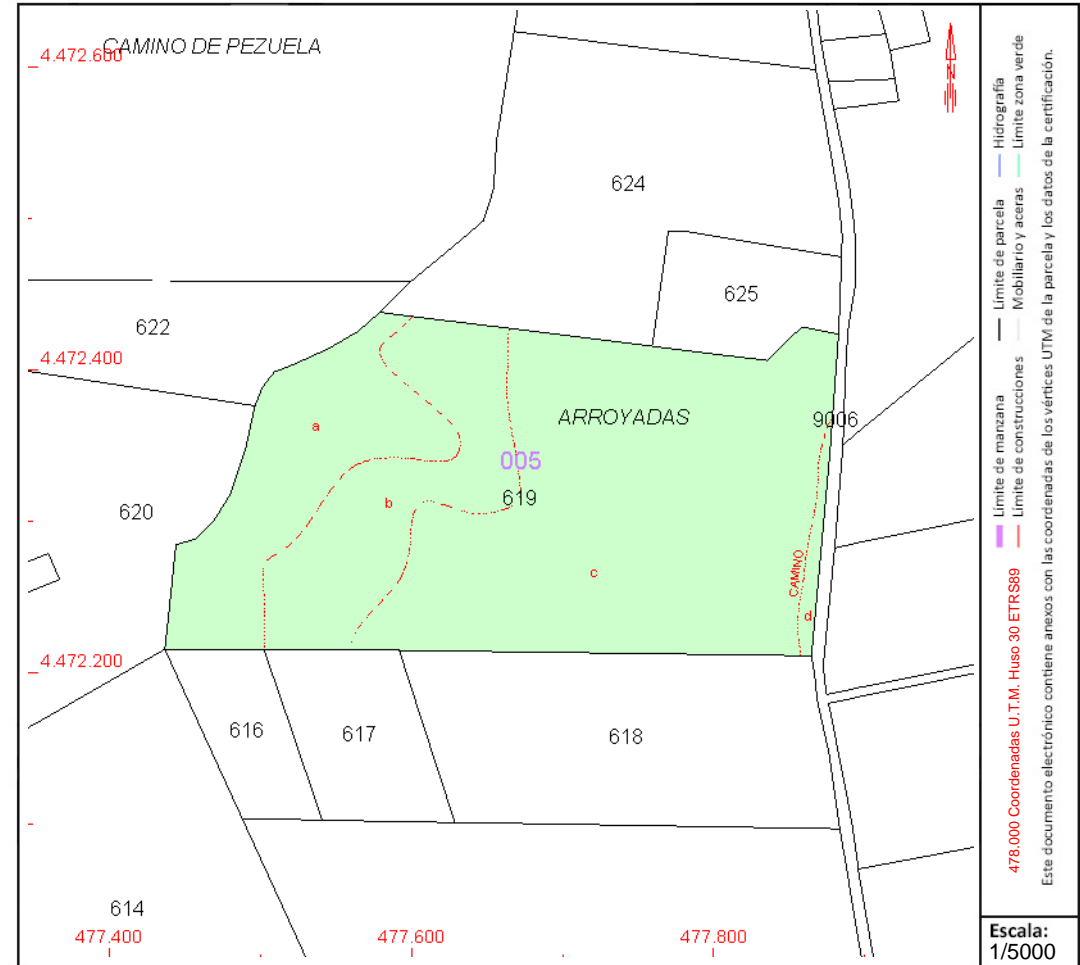
Subparcela	Cultivo/aprovechamiento	Intensidad Productiva	Superficie m ²
a	C- Labor o Labradío seco	03	16.582
b	E- Pastos	00	16.291
c	C- Labor o Labradío seco	03	48.822
d	E- Pastos	00	1.238

PARCELA

Superficie gráfica: 82.933 m²

Participación del inmueble: 100,00 %

Tipo:



Este documento no es una certificación catastral, pero sus datos pueden ser verificados a través del "Acceso a datos catastrales no protegidos de la SEC"



CONSULTA DESCRIPTIVA Y GRÁFICA DE DATOS CATASTRALES DE BIEN INMUEBLE

Referencia catastral: 28048A0050062000001K

DATOS DESCRIPTIVOS DEL INMUEBLE

Localización:

Polígono 5 Parcela 620
ARROYADAS. CORPA [MADRID]

Clase: RÚSTICO

Uso principal: Agrario

Superficie construida:

Año construcción:

Cultivo

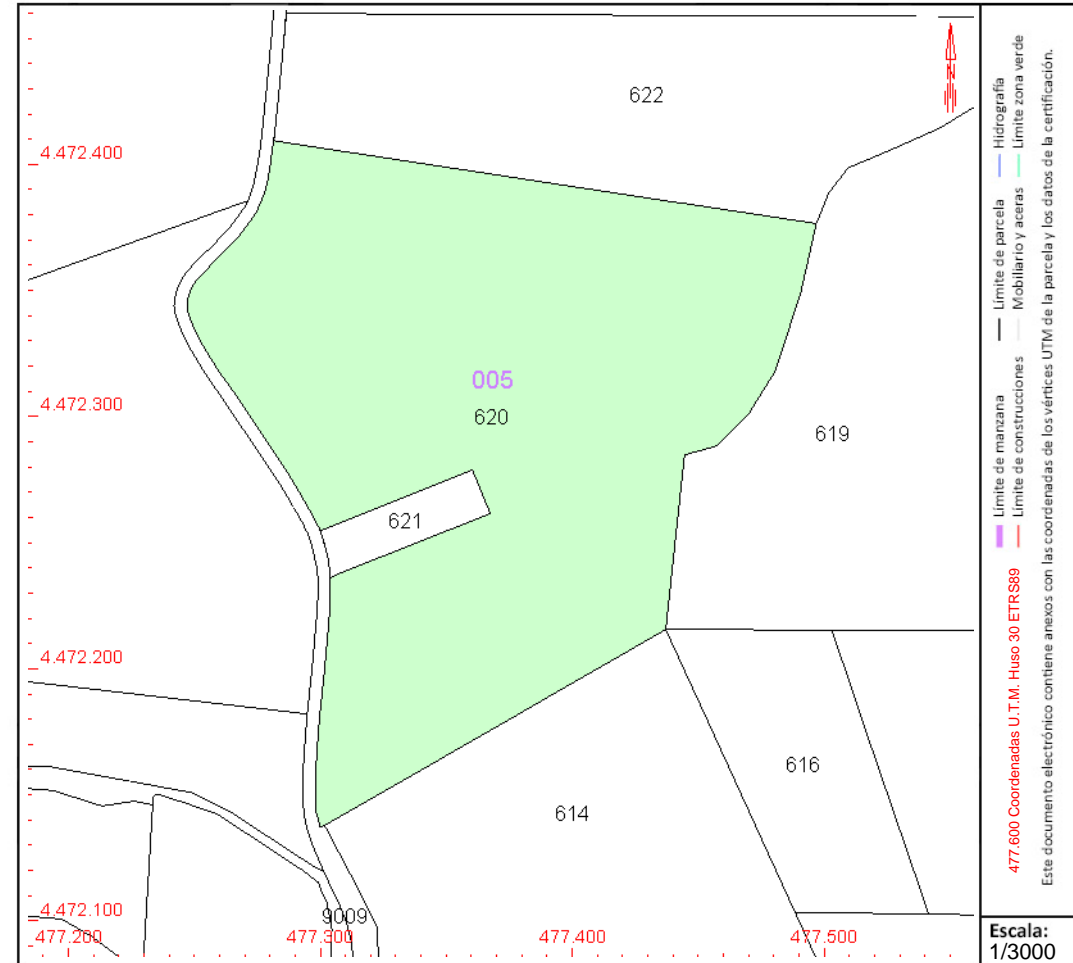
Subparcela	Cultivo/aprovechamiento	Intensidad Productiva	Superficie m ²
0	E- Pastos	00	37.832

PARCELA

Superficie gráfica: 37.832 m²

Participación del inmueble: 100,00 %

Tipo:



Este documento no es una certificación catastral, pero sus datos pueden ser verificados a través del "Acceso a datos catastrales no protegidos de la SEC"



CONSULTA DESCRIPTIVA Y GRÁFICA DE DATOS CATASTRALES DE BIEN INMUEBLE

Referencia catastral: 28048A005006220000ID

DATOS DESCRIPTIVOS DEL INMUEBLE

Localización:

Polígono 5 Parcela 622
ARROYADAS. CORPA [MADRID]

Clase: RÚSTICO

Uso principal: Agrario

Superficie construida:

Año construcción:

Cultivo

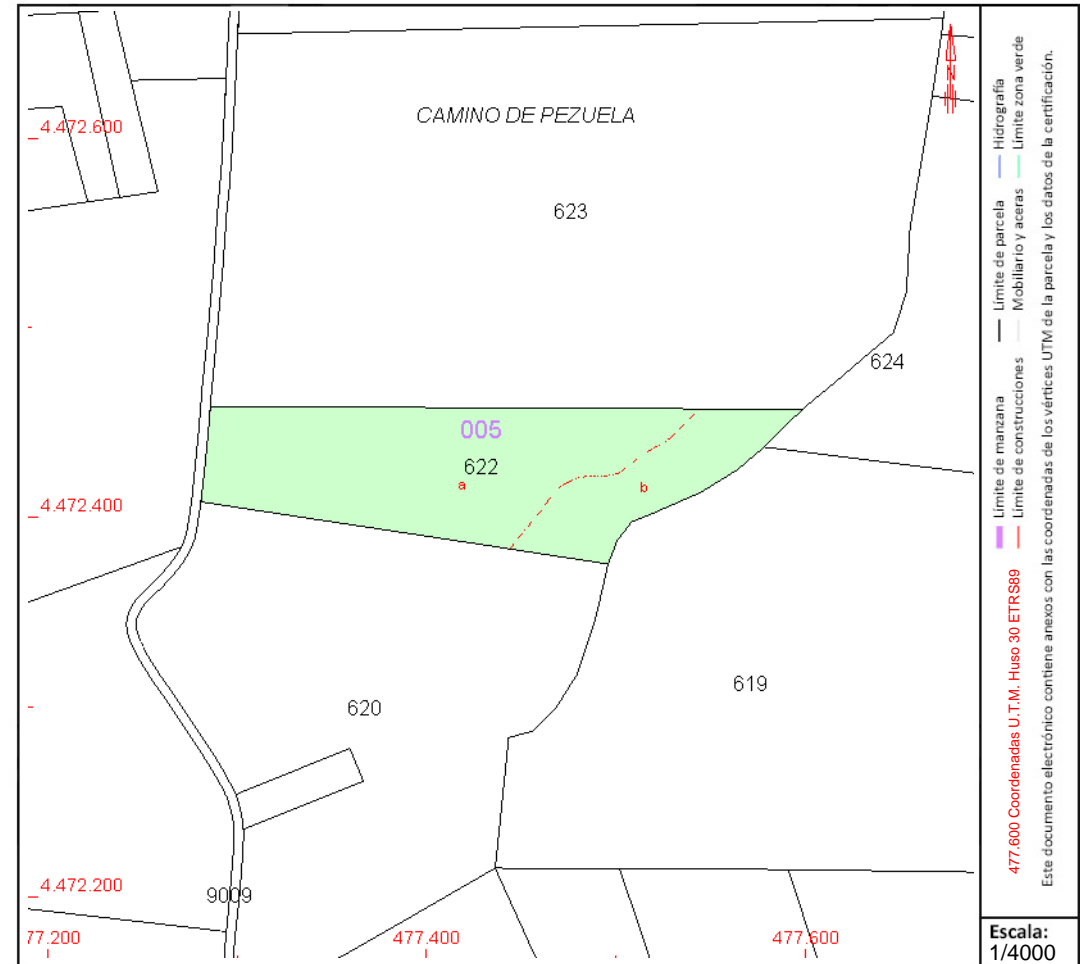
Subparcela	Cultivo/aprovechamiento	Intensidad Productiva	Superficie m ²
a	C- Labor o Labradío secano	03	13.534
b	E- Pastos	00	4.695

PARCELA

Superficie gráfica: 18.230 m²

Participación del inmueble: 100,00 %

Tipo:



Este documento no es una certificación catastral, pero sus datos pueden ser verificados a través del "Acceso a datos catastrales no protegidos de la SEC"



CONSULTA DESCRIPTIVA Y GRÁFICA DE DATOS CATASTRALES DE BIEN INMUEBLE

Referencia catastral: 28048A0050062300001X

DATOS DESCRIPTIVOS DEL INMUEBLE

Localización:

Polígono 5 Parcela 623
ARROYADAS. CORPA [MADRID]

Clase: RÚSTICO

Uso principal: Agrario

Superficie construida:

Año construcción:

Cultivo

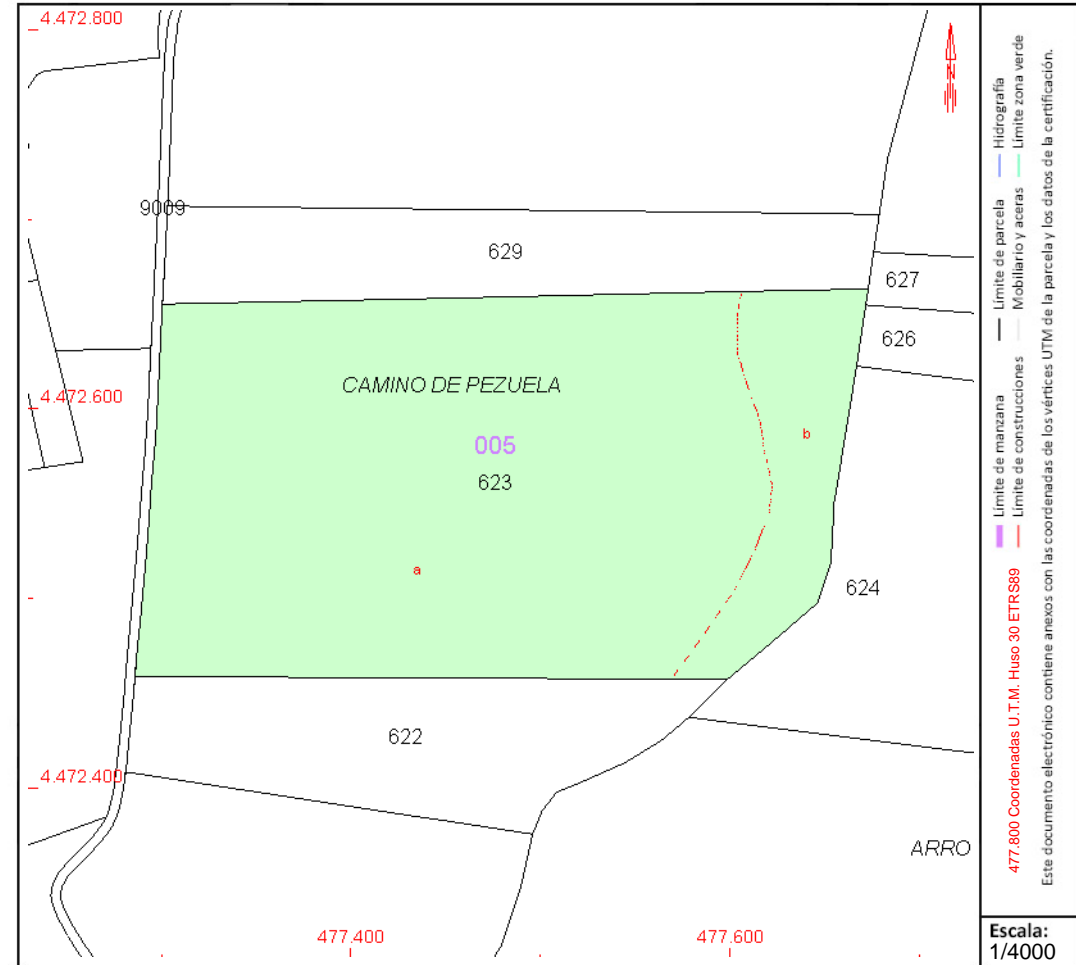
Subparcela	Cultivo/aprovechamiento	Intensidad Productiva	Superficie m ²
a	C- Labor o Labradío seco	03	62.684
b	E- Pastos	00	9.623

PARCELA

Superficie gráfica: 72.307 m²

Participación del inmueble: 100,00 %

Tipo:



Este documento no es una certificación catastral, pero sus datos pueden ser verificados a través del "Acceso a datos catastrales no protegidos de la SEC"



CONSULTA DESCRIPTIVA Y GRÁFICA DE DATOS CATASTRALES DE BIEN INMUEBLE

Referencia catastral: 28048A005006240000II

DATOS DESCRIPTIVOS DEL INMUEBLE

Localización:

Polígono 5 Parcela 624
ARROYADAS. CORPA [MADRID]

Clase: RÚSTICO

Uso principal: Agrario

Superficie construida:

Año construcción:

Cultivo

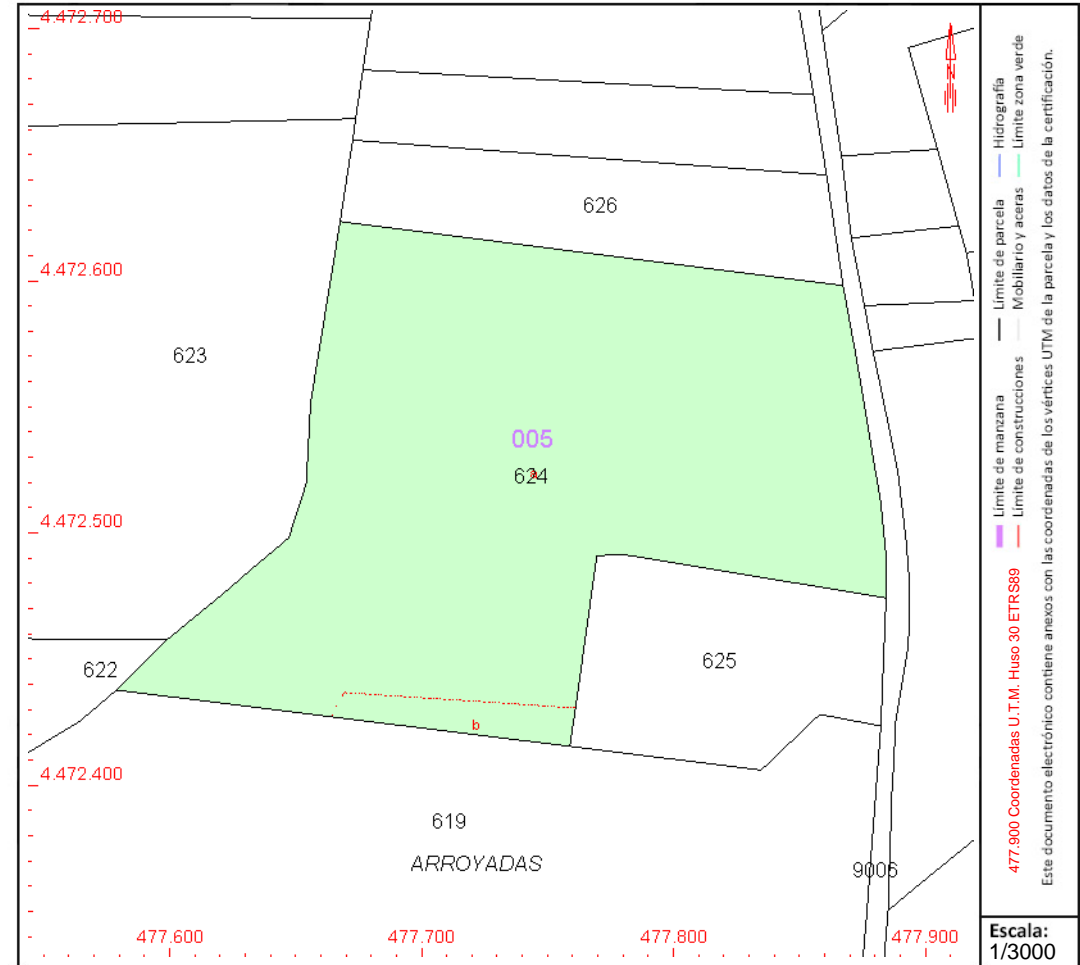
Subparcela	Cultivo/aprovechamiento	Intensidad Productiva	Superficie m ²
a	C- Labor o Labradío seco	02	36.289
b	O- Olivos seco	00	1.195

PARCELA

Superficie gráfica: 37.484 m²

Participación del inmueble: 100,00 %

Tipo:



Este documento no es una certificación catastral, pero sus datos pueden ser verificados a través del "Acceso a datos catastrales no protegidos de la SEC"



CONSULTA DESCRIPTIVA Y GRÁFICA DE DATOS CATASTRALES DE BIEN INMUEBLE

Referencia catastral: 28048A005006520000IK

DATOS DESCRIPTIVOS DEL INMUEBLE

Localización:

Polígono 5 Parcela 652
PAVILLO. CORPA [MADRID]

Clase: RÚSTICO

Uso principal: Agrario

Superficie construida:

Año construcción:

Cultivo

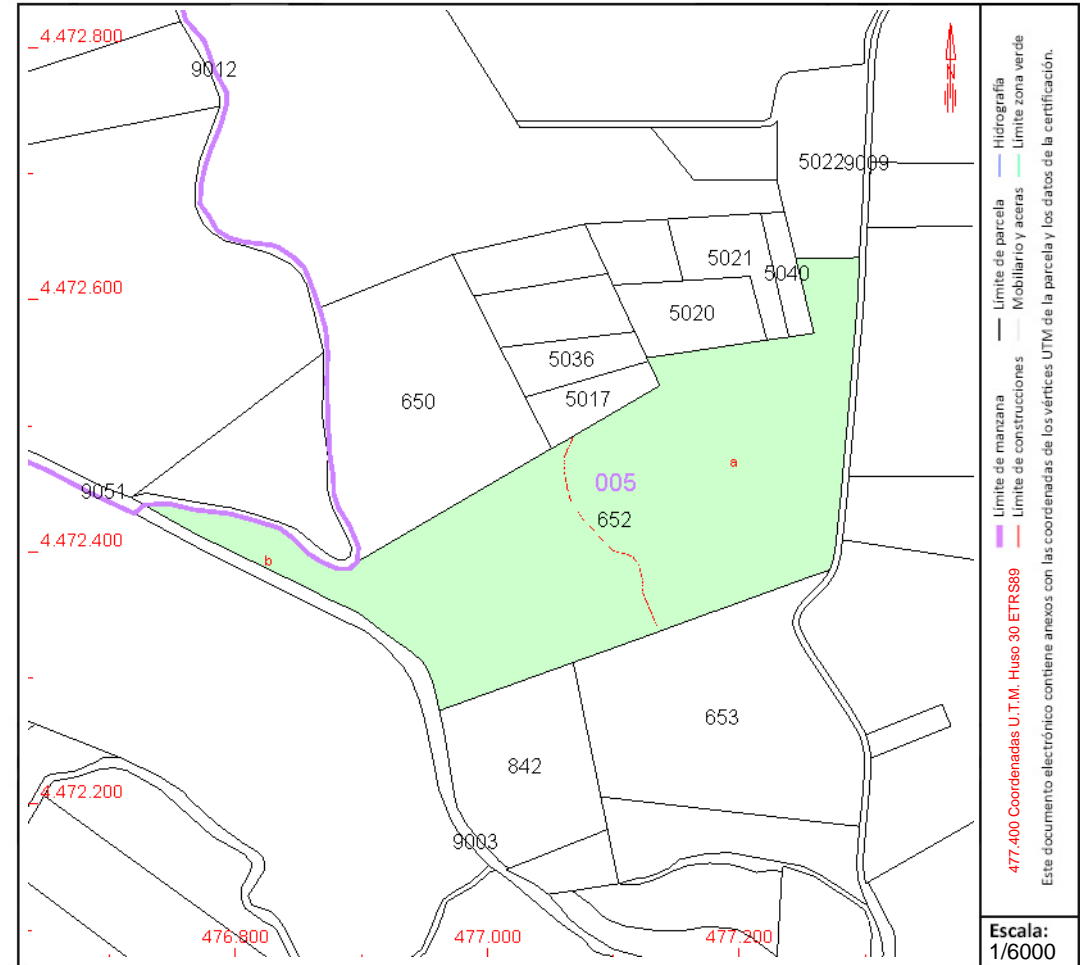
Subparcela	Cultivo/aprovechamiento	Intensidad Productiva	Superficie m ²
a	C- Labor o Labradío seco	03	40.319
b	E- Pastos	00	32.333

PARCELA

Superficie gráfica: 72.652 m²

Participación del inmueble: 100,00 %

Tipo:



Este documento no es una certificación catastral, pero sus datos pueden ser verificados a través del "Acceso a datos catastrales no protegidos de la SEC"



CONSULTA DESCRIPTIVA Y GRÁFICA DE DATOS CATASTRALES DE BIEN INMUEBLE

Referencia catastral: 28048A005006530000IR

DATOS DESCRIPTIVOS DEL INMUEBLE

Localización:

Polígono 5 Parcela 653
PAVILLO. CORPA [MADRID]

Clase: RÚSTICO

Uso principal: Agrario

Superficie construida:

Año construcción:

Cultivo

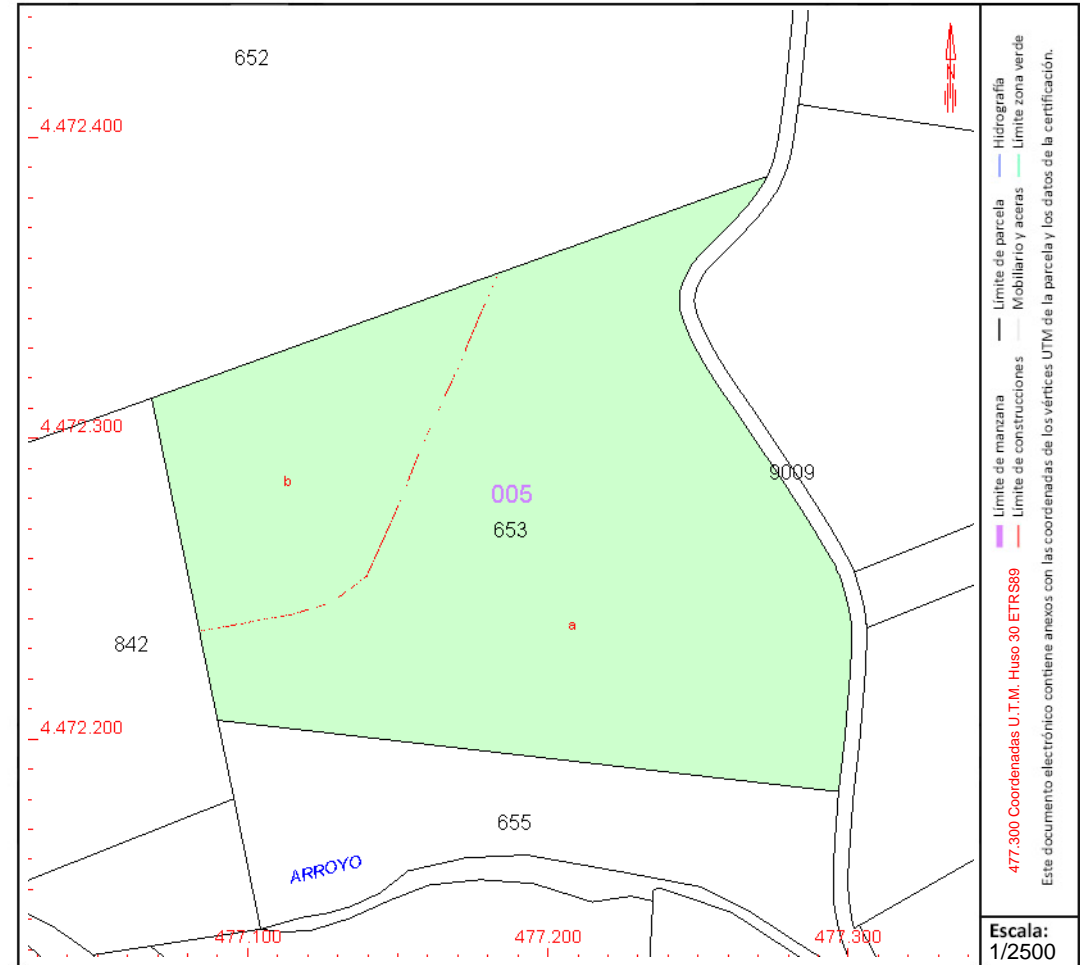
Subparcela	Cultivo/aprovechamiento	Intensidad Productiva	Superficie m ²
a	C- Labor o Labradío seco	03	23.346
b	E- Pastos	00	7.259

PARCELA

Superficie gráfica: 30.605 m²

Participación del inmueble: 100,00 %

Tipo:



Este documento no es una certificación catastral, pero sus datos pueden ser verificados a través del "Acceso a datos catastrales no protegidos de la SEC"



CONSULTA DESCRIPTIVA Y GRÁFICA DE DATOS CATASTRALES DE BIEN INMUEBLE

Referencia catastral: 28048A005006580000IE

DATOS DESCRIPTIVOS DEL INMUEBLE

Localización:

Polígono 5 Parcela 658
FUENTE PEY. CORPA [MADRID]

Clase: RÚSTICO

Uso principal: Agrario

Superficie construida:

Año construcción:

Cultivo

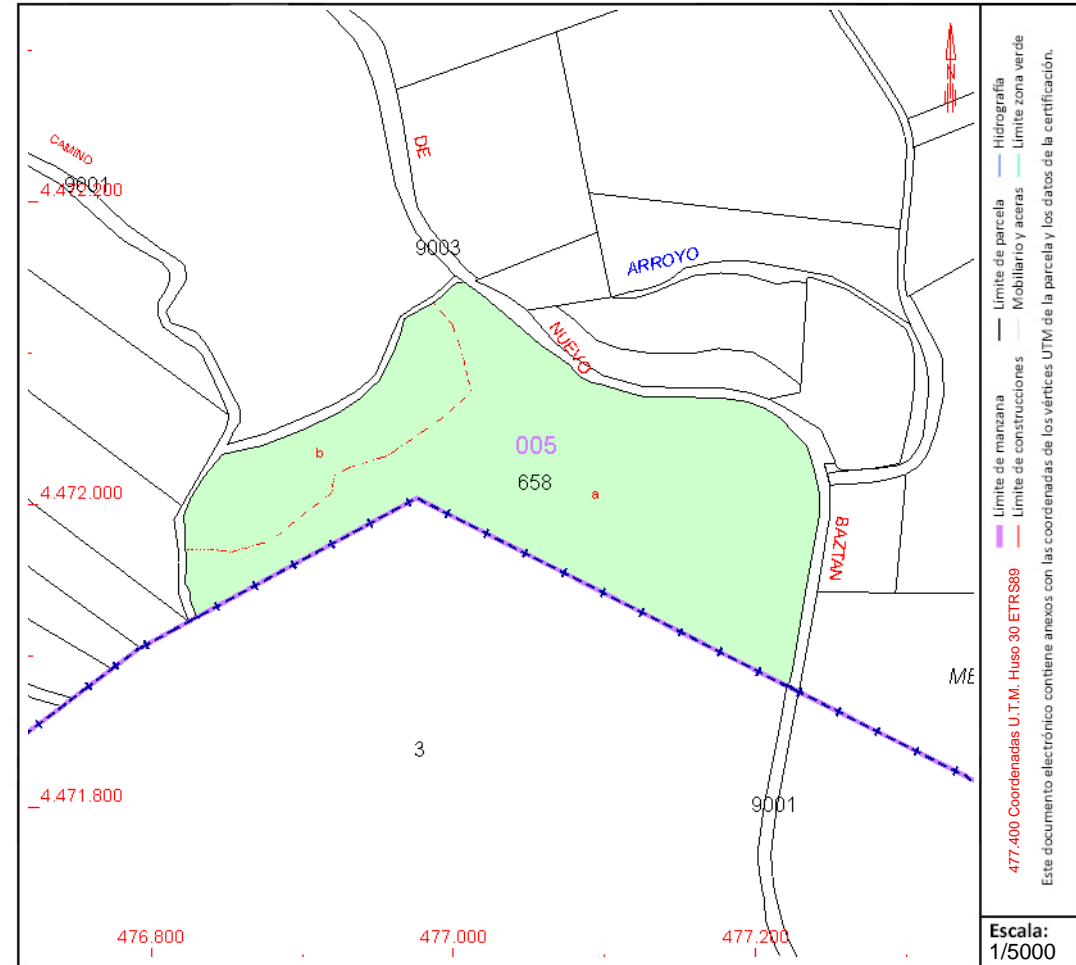
Subparcela	Cultivo/aprovechamiento	Intensidad Productiva	Superficie m ²
a	C- Labor o Labradío seco	03	42.572
b	MM Pinar maderable	00	10.631

PARCELA

Superficie gráfica: 53.203 m²

Participación del inmueble: 100,00 %

Tipo:



Este documento no es una certificación catastral, pero sus datos pueden ser verificados a través del "Acceso a datos catastrales no protegidos de la SEC"



CONSULTA DESCRIPTIVA Y GRÁFICA DE DATOS CATASTRALES DE BIEN INMUEBLE

Referencia catastral: 28048A0050065900001S

DATOS DESCRIPTIVOS DEL INMUEBLE

Localización:

Polígono 5 Parcela 659
BARRUNTA. CORPA [MADRID]

Clase: RÚSTICO

Uso principal: Agrario

Superficie construida:

Año construcción:

Cultivo

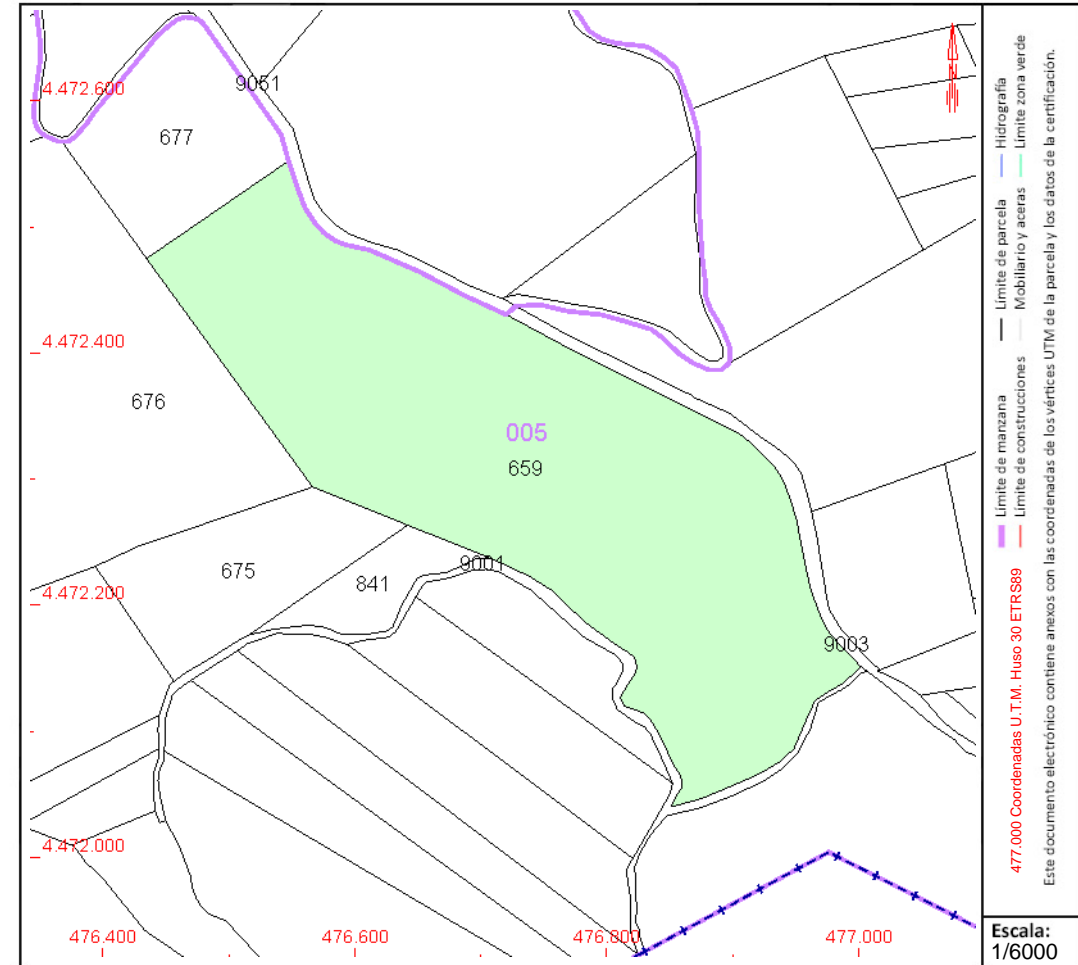
Subparcela	Cultivo/aprovechamiento	Intensidad Productiva	Superficie m ²
0	E- Pastos	00	107.301

PARCELA

Superficie gráfica: 107.301 m2

Participación del inmueble: 100,00 %

Tipo:



Este documento no es una certificación catastral, pero sus datos pueden ser verificados a través del "Acceso a datos catastrales no protegidos de la SEC"



GOBIERNO DE ESPAÑA

MINISTERIO DE HACIENDA Y FUNCIÓN PÚBLICA

SECRETARÍA DE ESTADO DE HACIENDA

DIRECCIÓN GENERAL DEL CATASTRO

CONSULTA DESCRIPTIVA Y GRÁFICA DE DATOS CATASTRALES DE BIEN INMUEBLE

Referencia catastral: 28048A0050066000001J

DATOS DESCRIPTIVOS DEL INMUEBLE

Localización:

Polígono 5 Parcela 660
BARRUNTA. CORPA [MADRID]

Clase: RÚSTICO

Uso principal: Agrario

Superficie construida:

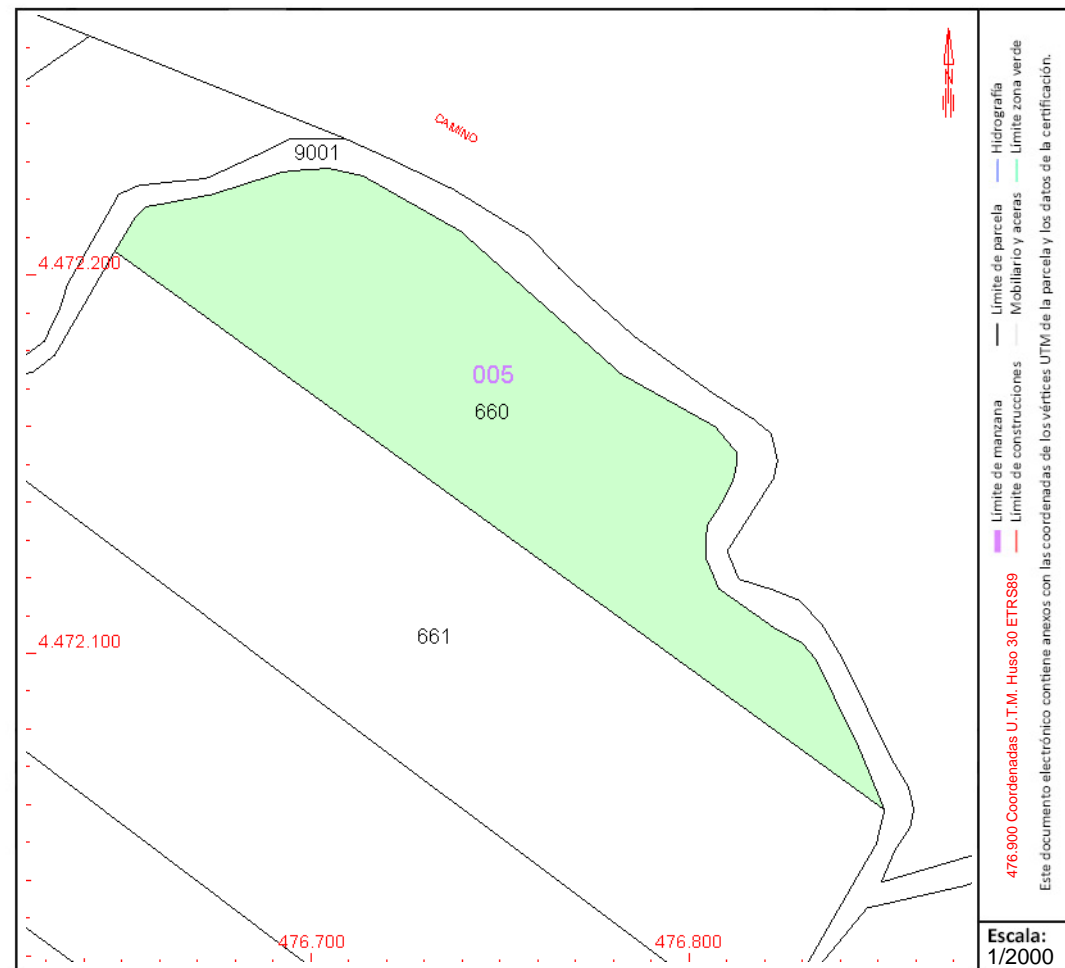
Año construcción:

Cultivo

Subparcela	Cultivo/aprovechamiento	Intensidad Productiva	Superficie m ²
0	C- Labor o Labradío seco	03	9.991

PARCELA

Superficie gráfica: 9.991 m²
Participación del inmueble: 100,00 %
Tipo:



Este documento no es una certificación catastral, pero sus datos pueden ser verificados a través del "Acceso a datos catastrales no protegidos de la SEC"



CONSULTA DESCRIPTIVA Y GRÁFICA DE DATOS CATASTRALES DE BIEN INMUEBLE

Referencia catastral: 28048A005006610000IE

DATOS DESCRIPTIVOS DEL INMUEBLE

Localización:

Polígono 5 Parcela 661

BARRUNTA. CORPA [MADRID]

Clase: RÚSTICO

Uso principal: Agrario

Superficie construida:

Año construcción:

Cultivo

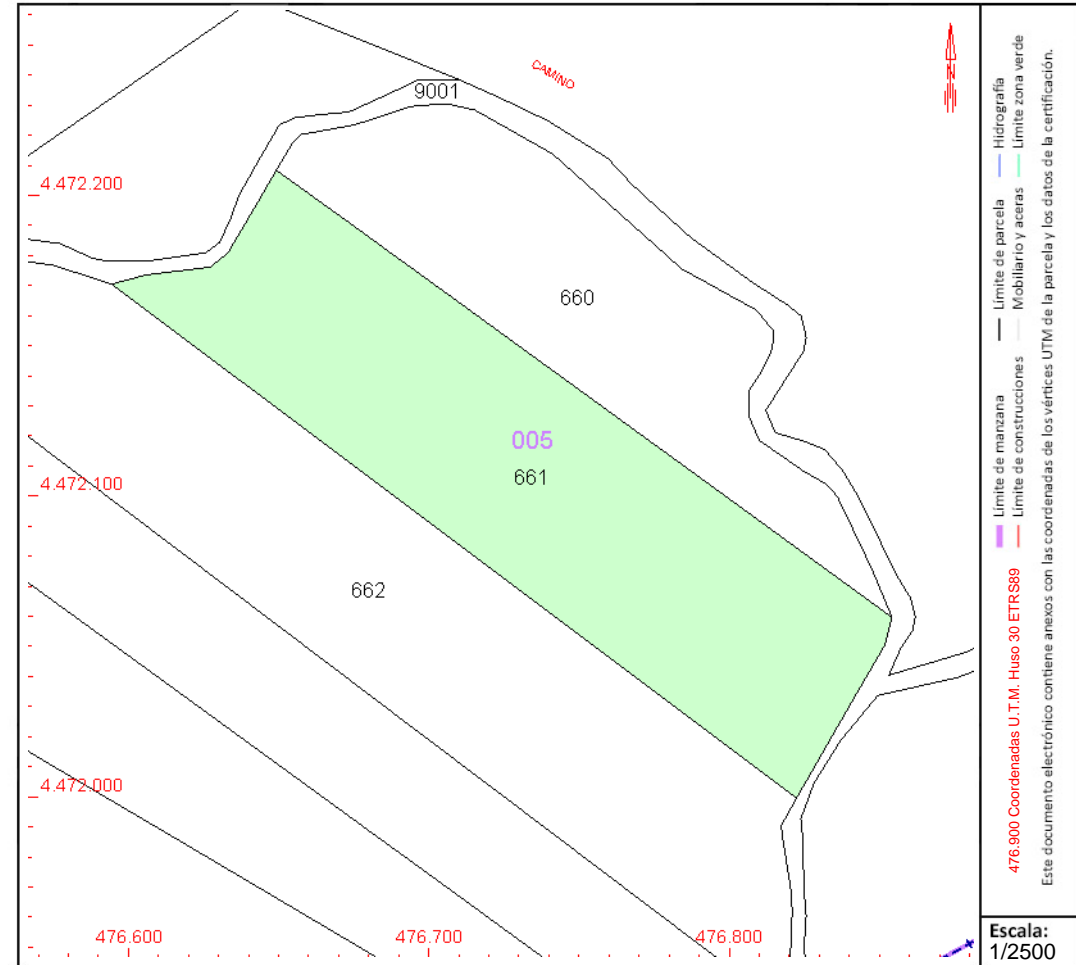
Subparcela	Cultivo/aprovechamiento	Intensidad Productiva	Superficie m ²
0	C- Labor o Labradío seco	03	16.856

PARCELA

Superficie gráfica: 16.856 m²

Participación del inmueble: 100,00 %

Tipo:



Este documento no es una certificación catastral, pero sus datos pueden ser verificados a través del "Acceso a datos catastrales no protegidos de la SEC"



CONSULTA DESCRIPTIVA Y GRÁFICA DE DATOS CATASTRALES DE BIEN INMUEBLE

Referencia catastral: 28048A0050066200001S

DATOS DESCRIPTIVOS DEL INMUEBLE

Localización:

Polígono 5 Parcela 662
BARRUNTA. CORPA [MADRID]

Clase: RÚSTICO

Uso principal: Agrario

Superficie construida:

Año construcción:

Cultivo

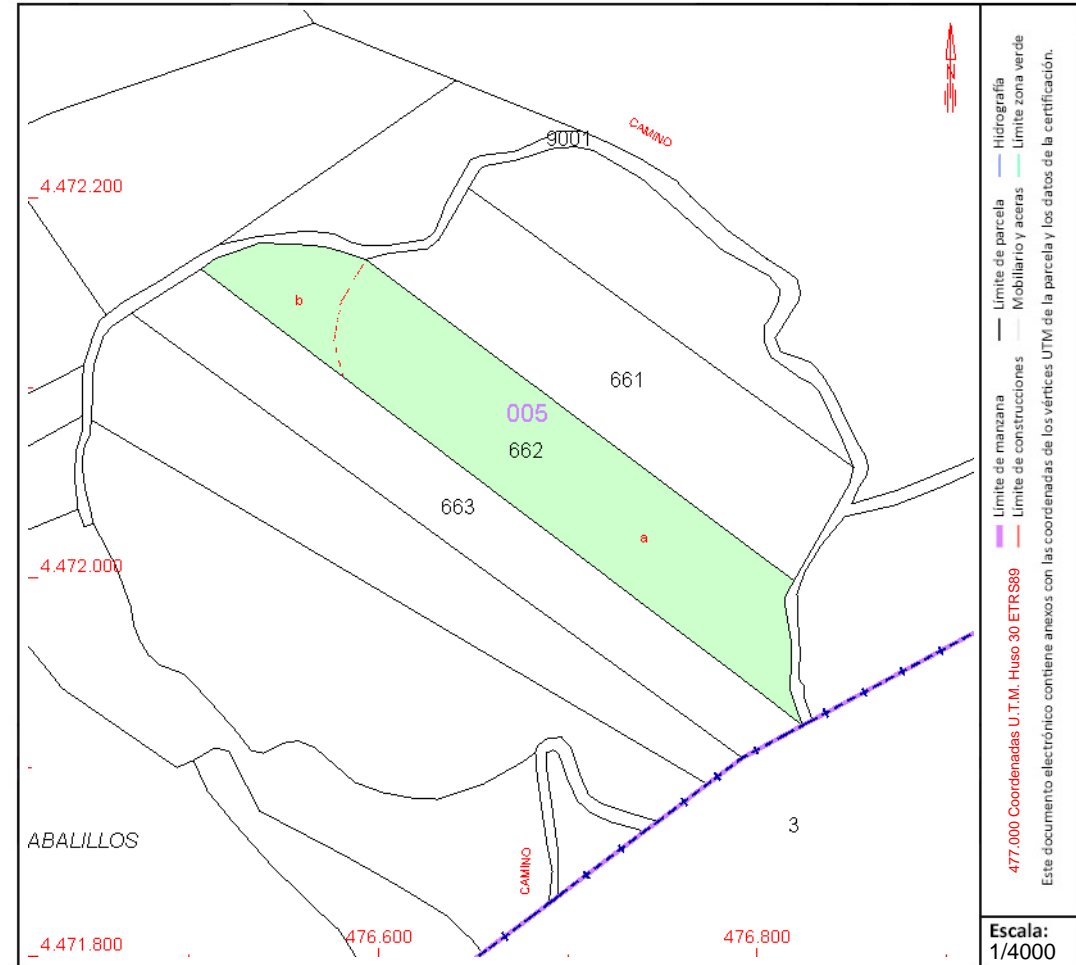
Subparcela	Cultivo/aprovechamiento	Intensidad Productiva	Superficie m ²
a	C- Labor o Labradío seco	03	16.887
b	E- Pastos	00	3.023

PARCELA

Superficie gráfica: 19.910 m²

Participación del inmueble: 100,00 %

Tipo:



Este documento no es una certificación catastral, pero sus datos pueden ser verificados a través del "Acceso a datos catastrales no protegidos de la SEC"



CONSULTA DESCRIPTIVA Y GRÁFICA DE DATOS CATASTRALES DE BIEN INMUEBLE

Referencia catastral: 28048A005006630000IZ

DATOS DESCRIPTIVOS DEL INMUEBLE

Localización:

Polígono 5 Parcela 663
BARRUNTA. CORPA [MADRID]

Clase: RÚSTICO

Uso principal: Agrario

Superficie construida:

Año construcción:

Cultivo

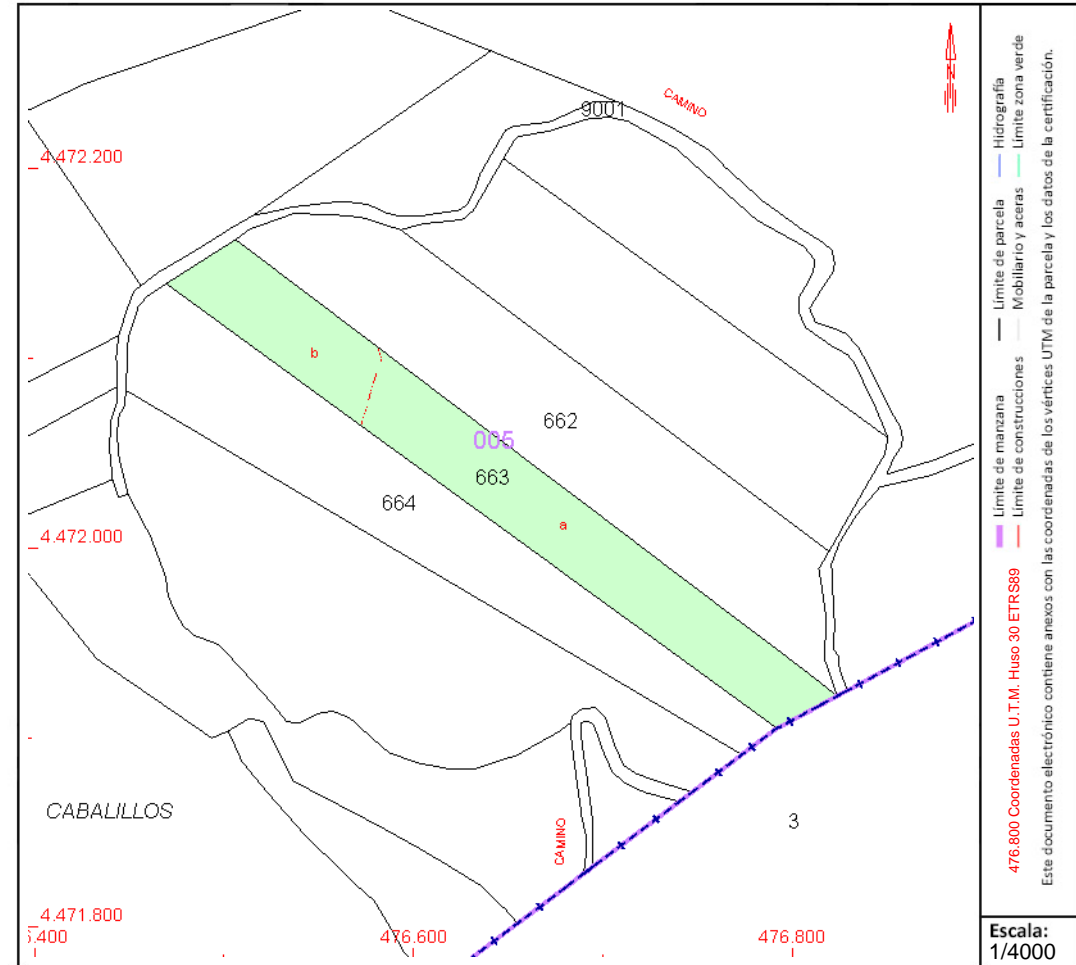
Subparcela	Cultivo/aprovechamiento	Intensidad Productiva	Superficie m ²
a	C- Labor o Labradío secoano	03	10.246
b	E- Pastos	00	4.437

PARCELA

Superficie gráfica: 14.683 m²

Participación del inmueble: 100,00 %

Tipo:



Este documento no es una certificación catastral, pero sus datos pueden ser verificados a través del "Acceso a datos catastrales no protegidos de la SEC"



CONSULTA DESCRIPTIVA Y GRÁFICA DE DATOS CATASTRALES DE BIEN INMUEBLE

Referencia catastral: 28048A005006640000IU

DATOS DESCRIPTIVOS DEL INMUEBLE

Localización:

Polígono 5 Parcela 664
BARRUNTA. CORPA [MADRID]

Clase: RÚSTICO

Uso principal: Agrario

Superficie construida:

Año construcción:

Cultivo

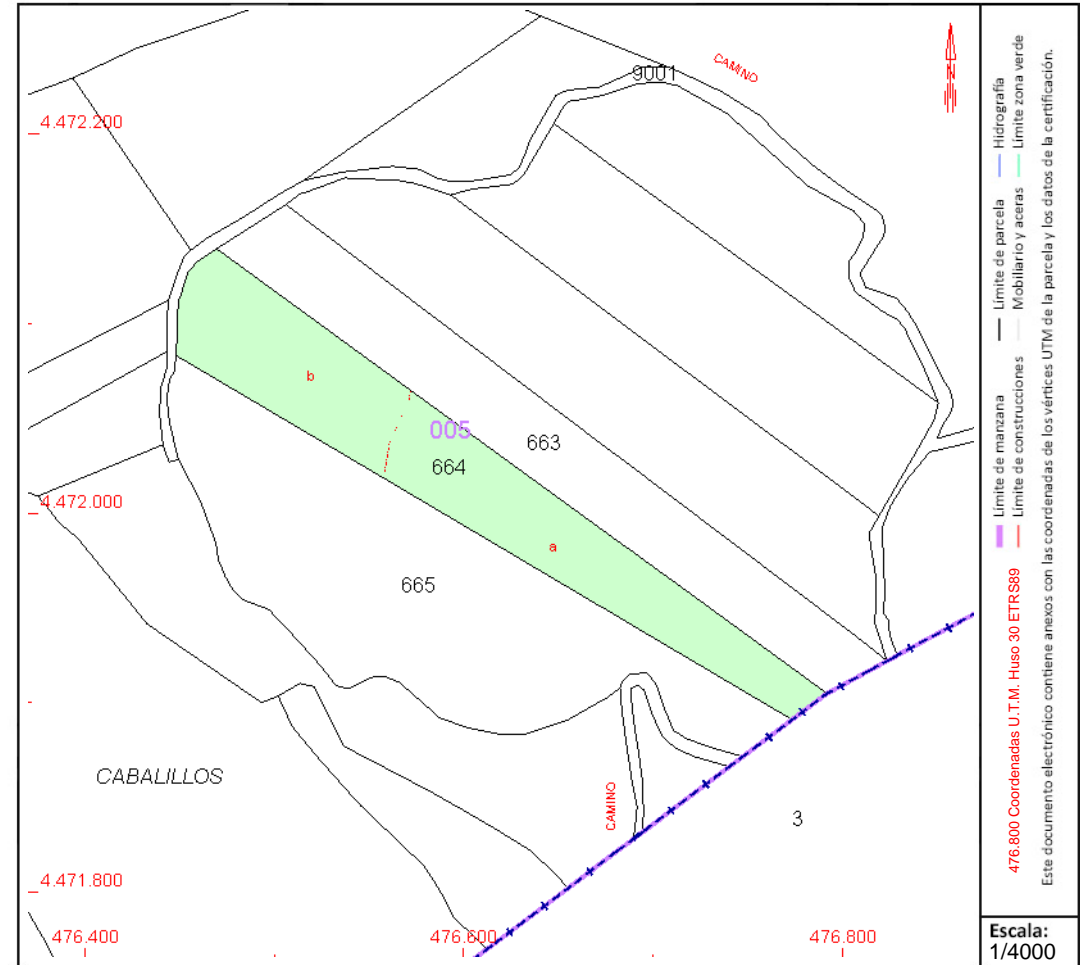
Subparcela	Cultivo/aprovechamiento	Intensidad Productiva	Superficie m ²
a	C- Labor o Labradío seco	03	8.964
b	E- Pastos	00	7.019

PARCELA

Superficie gráfica: 15.983 m²

Participación del inmueble: 100,00 %

Tipo:



Este documento no es una certificación catastral, pero sus datos pueden ser verificados a través del "Acceso a datos catastrales no protegidos de la SEC"



CONSULTA DESCRIPTIVA Y GRÁFICA DE DATOS CATASTRALES DE BIEN INMUEBLE

Referencia catastral: 28048A005006650000IH

DATOS DESCRIPTIVOS DEL INMUEBLE

Localización:

Polígono 5 Parcela 665
BARRUNTA. CORPA [MADRID]

Clase: RÚSTICO

Uso principal: Agrario

Superficie construida:

Año construcción:

Cultivo

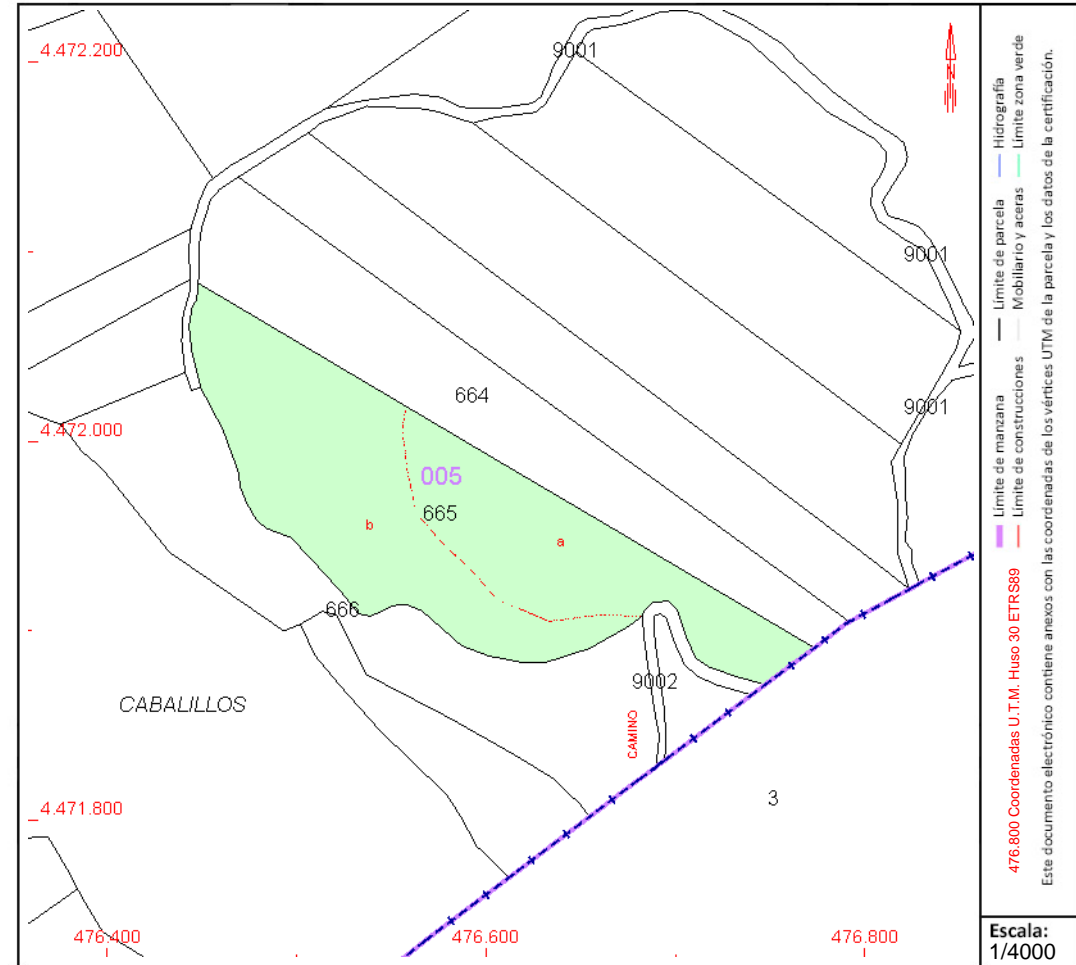
Subparcela	Cultivo/aprovechamiento	Intensidad Productiva	Superficie m ²
a	C- Labor o Labradío seco	03	10.192
b	E- Pastos	00	14.986

PARCELA

Superficie gráfica: 25.178 m²

Participación del inmueble: 100,00 %

Tipo:



Este documento no es una certificación catastral, pero sus datos pueden ser verificados a través del "Acceso a datos catastrales no protegidos de la SEC"



CONSULTA DESCRIPTIVA Y GRÁFICA DE DATOS CATASTRALES DE BIEN INMUEBLE

Referencia catastral: 28048A005006660000IW

DATOS DESCRIPTIVOS DEL INMUEBLE

Localización:

Polígono 5 Parcela 666
CAVALILLOS. CORPA [MADRID]

Clase: RÚSTICO

Uso principal: Agrario

Superficie construida:

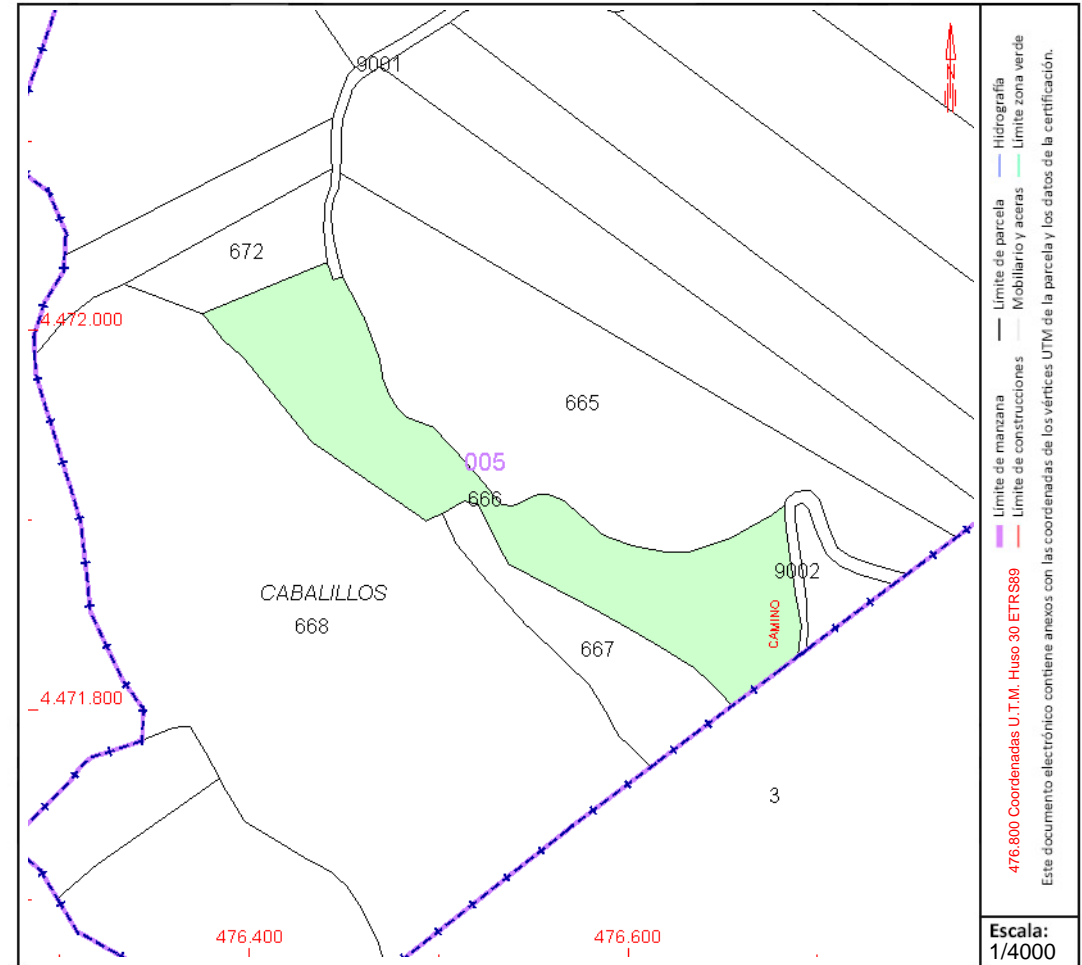
Año construcción:

Cultivo

Subparcela	Cultivo/aprovechamiento	Intensidad Productiva	Superficie m ²
0	C- Labor o Labradío seco	03	17.173

PARCELA

Superficie gráfica: 17.173 m²
Participación del inmueble: 100,00 %
Tipo:



Este documento no es una certificación catastral, pero sus datos pueden ser verificados a través del "Acceso a datos catastrales no protegidos de la SEC"



CONSULTA DESCRIPTIVA Y GRÁFICA DE DATOS CATASTRALES DE BIEN INMUEBLE

Referencia catastral: 28048A0050066700001A

DATOS DESCRIPTIVOS DEL INMUEBLE

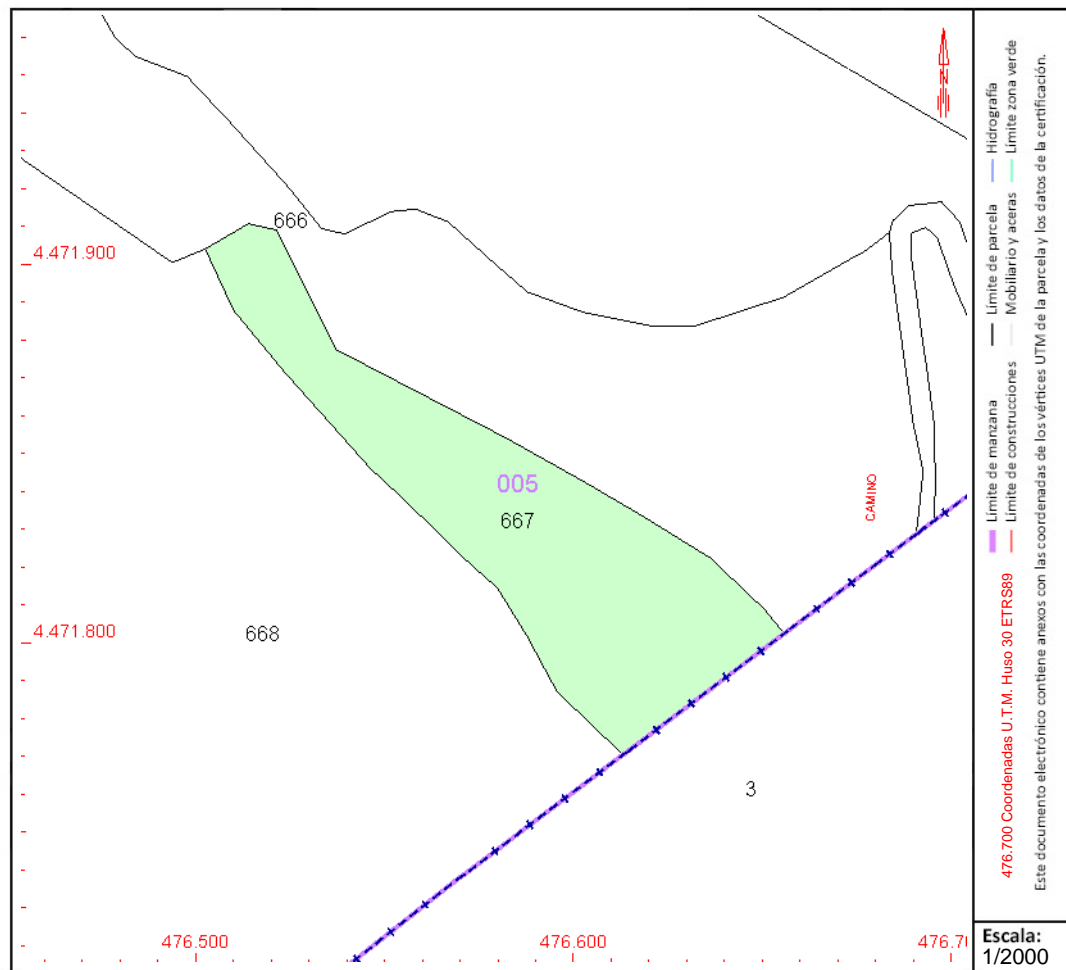
Localización:

Polígono 5 Parcela 667
CAVALILLOS. CORPA [MADRID]

Clase: RÚSTICO**Uso principal:** Agrario**Superficie construida:****Año construcción:****Cultivo**

Subparcela	Cultivo/aprovechamiento	Intensidad Productiva	Superficie m ²
0	C- Labor o Labradío seco	03	5.599

PARCELA

Superficie gráfica: 5.599 m2**Participación del inmueble:** 100,00 %**Tipo:**

Este documento no es una certificación catastral, pero sus datos pueden ser verificados a través del "Acceso a datos catastrales no protegidos de la SEC"



CONSULTA DESCRIPTIVA Y GRÁFICA DE DATOS CATASTRALES DE BIEN INMUEBLE

Referencia catastral: 28048A0050066800001B

DATOS DESCRIPTIVOS DEL INMUEBLE

Localización:

Polígono 5 Parcela 668
CAVALILLOS. CORPA [MADRID]

Clase: RÚSTICO

Uso principal: Agrario

Superficie construida:

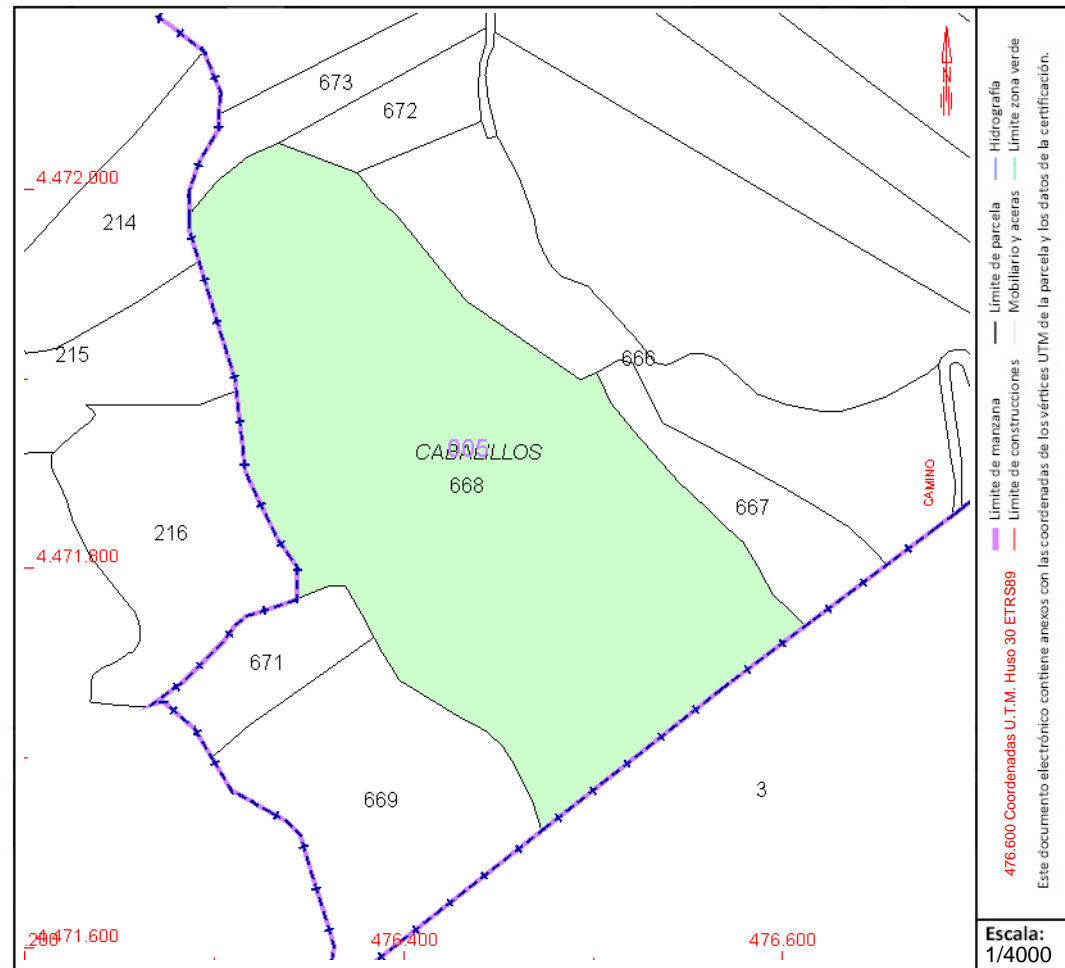
Año construcción:

Cultivo

Subparcela	Cultivo/aprovechamiento	Intensidad Productiva	Superficie m ²
0	E- Pastos	00	55.911

PARCELA

Superficie gráfica: 55.911 m2
Participación del inmueble: 100,00 %
Tipo:



— Límite de manzana
 — Límite de parcelas
 — Límite de construcciones
 — Límite zona verde
 — Límite de parcelas y aceras
 — Límite zona verde
 — Límite de parcelas y aceras
 — Límite de parcelas y aceras

476.600 Coordenadas U.T.M. Huso 30 ETRS89

Este documento electrónico contiene anexos con las coordenadas de los vértices UTM de la parcela y los datos de la certificación.

Escala: 1/4000

Este documento no es una certificación catastral, pero sus datos pueden ser verificados a través del "Acceso a datos catastrales no protegidos de la SEC"



CONSULTA DESCRIPTIVA Y GRÁFICA DE DATOS CATASTRALES DE BIEN INMUEBLE

Referencia catastral: 28048A0050066900001Y

DATOS DESCRIPTIVOS DEL INMUEBLE

Localización:

Polígono 5 Parcela 669
CAVALILLOS. CORPA [MADRID]

Clase: RÚSTICO

Uso principal: Agrario

Superficie construida:

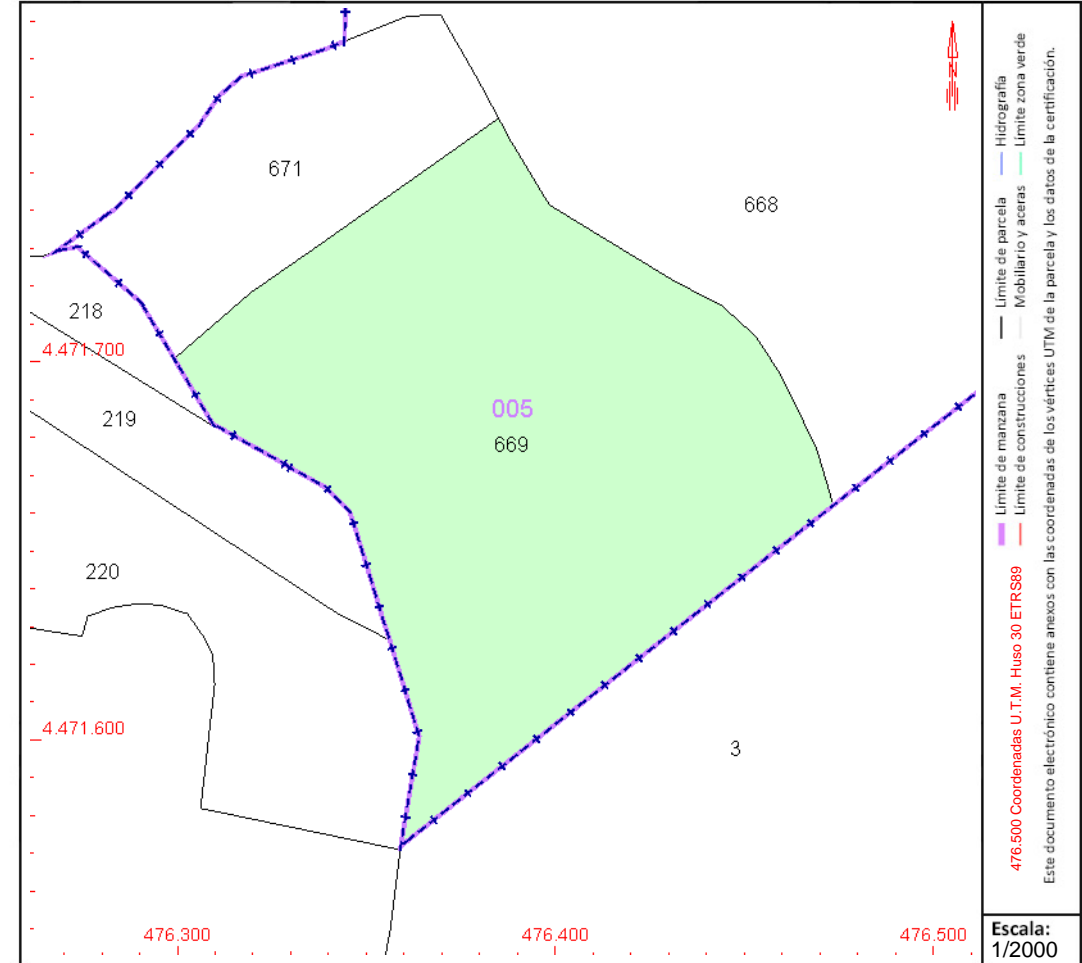
Año construcción:

Cultivo

Subparcela	Cultivo/aprovechamiento	Intensidad Productiva	Superficie m ²
0	C- Labor o Labradío seco	03	15.948

PARCELA

Superficie gráfica: 15.948 m2
Participación del inmueble: 100,00 %
Tipo:



Este documento no es una certificación catastral, pero sus datos pueden ser verificados a través del "Acceso a datos catastrales no protegidos de la SEC"



GOBIERNO DE ESPAÑA

MINISTERIO DE HACIENDA Y FUNCIÓN PÚBLICA

SECRETARÍA DE ESTADO DE HACIENDA

DIRECCIÓN GENERAL DEL CATASTRO

CONSULTA DESCRIPTIVA Y GRÁFICA DE DATOS CATASTRALES DE BIEN INMUEBLE

Referencia catastral: 28048A0050084200001O

DATOS DESCRIPTIVOS DEL INMUEBLE

Localización:

Polígono 5 Parcela 842
FUENTE PEY. CORPA [MADRID]

Clase: RÚSTICO

Uso principal: Agrario

Superficie construida:

Año construcción:

Cultivo

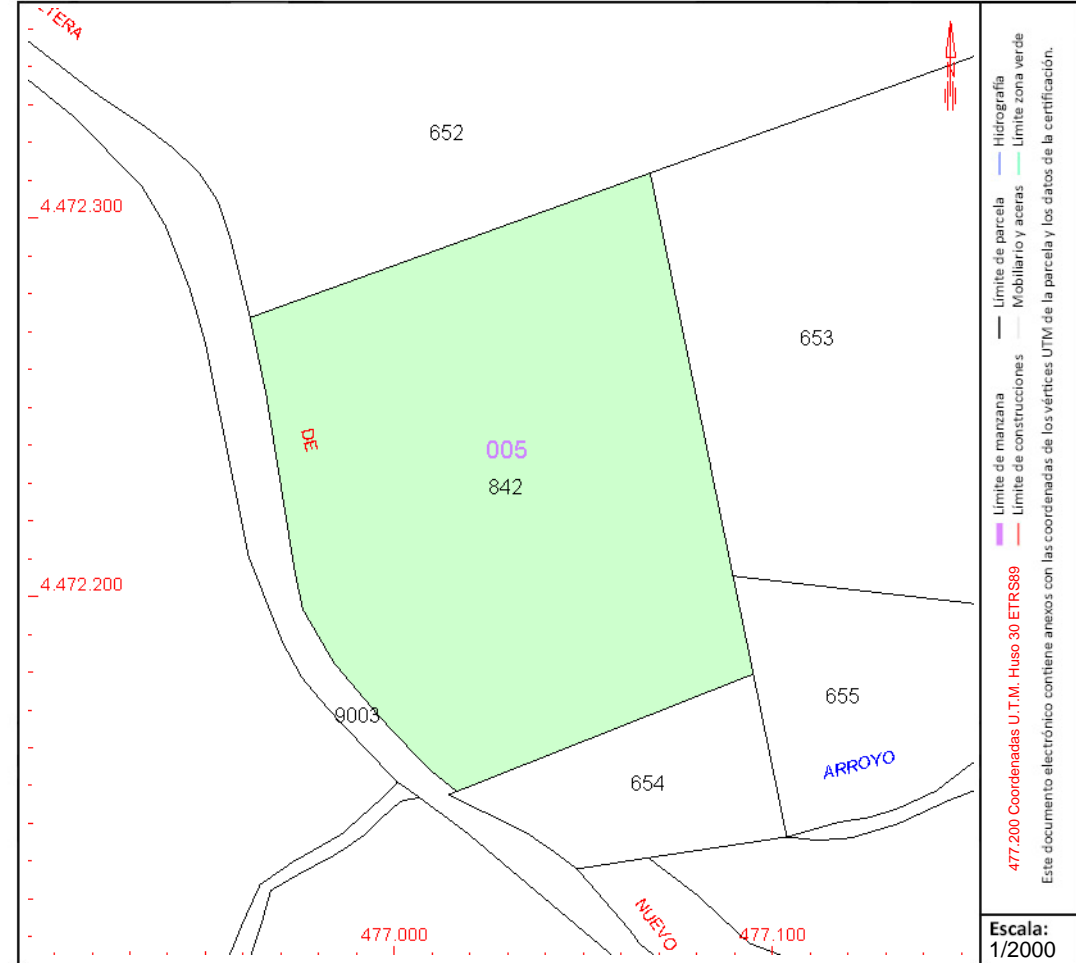
Subparcela	Cultivo/aprovechamiento	Intensidad Productiva	Superficie m ²
0	E- Pastos	00	14.613

PARCELA

Superficie gráfica: 14.613 m²

Participación del inmueble: 100,00 %

Tipo:



Este documento no es una certificación catastral, pero sus datos pueden ser verificados a través del "Acceso a datos catastrales no protegidos de la SEC"



CONSULTA DESCRIPTIVA Y GRÁFICA DE DATOS CATASTRALES DE BIEN INMUEBLE

Referencia catastral: 28048A005016660000IU

DATOS DESCRIPTIVOS DEL INMUEBLE

Localización:

Polígono 5 Parcela 1666
CAVALILLOS. CORPA [MADRID]

Clase: RÚSTICO

Uso principal: Agrario

Superficie construida:

Año construcción:

Cultivo

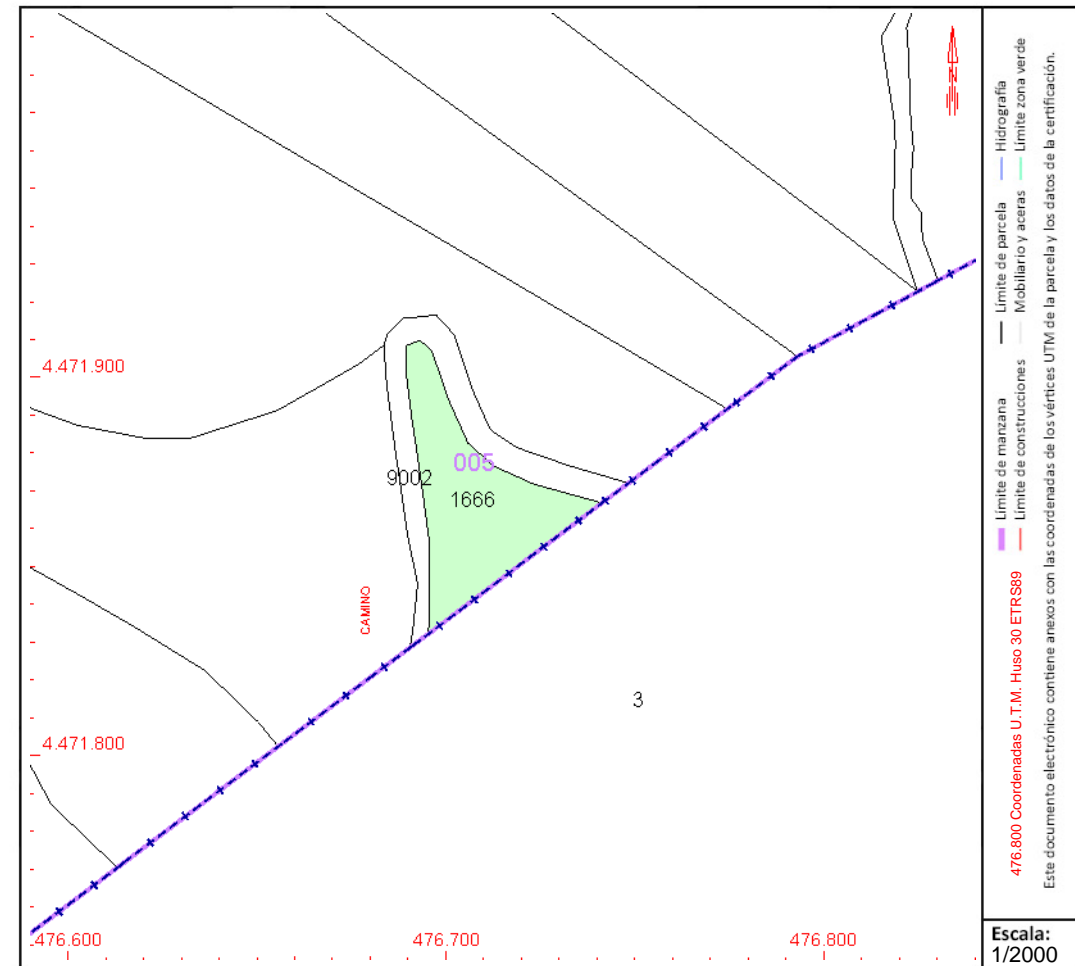
Subparcela	Cultivo/aprovechamiento	Intensidad Productiva	Superficie m ²
0	E- Pastos	00	1.466

PARCELA

Superficie gráfica: 1.466 m²

Participación del inmueble: 100,00 %

Tipo:



Este documento no es una certificación catastral, pero sus datos pueden ser verificados a través del "Acceso a datos catastrales no protegidos de la SEC"



CONSULTA DESCRIPTIVA Y GRÁFICA DE DATOS CATASTRALES DE BIEN INMUEBLE

Referencia catastral: 28048A005090010000IF

DATOS DESCRIPTIVOS DEL INMUEBLE

Localización:

Polígono 5 Parcela 9001
DESCUENTO. CORPA [MADRID]

Clase: RÚSTICO

Uso principal: Agrario

Superficie construida:

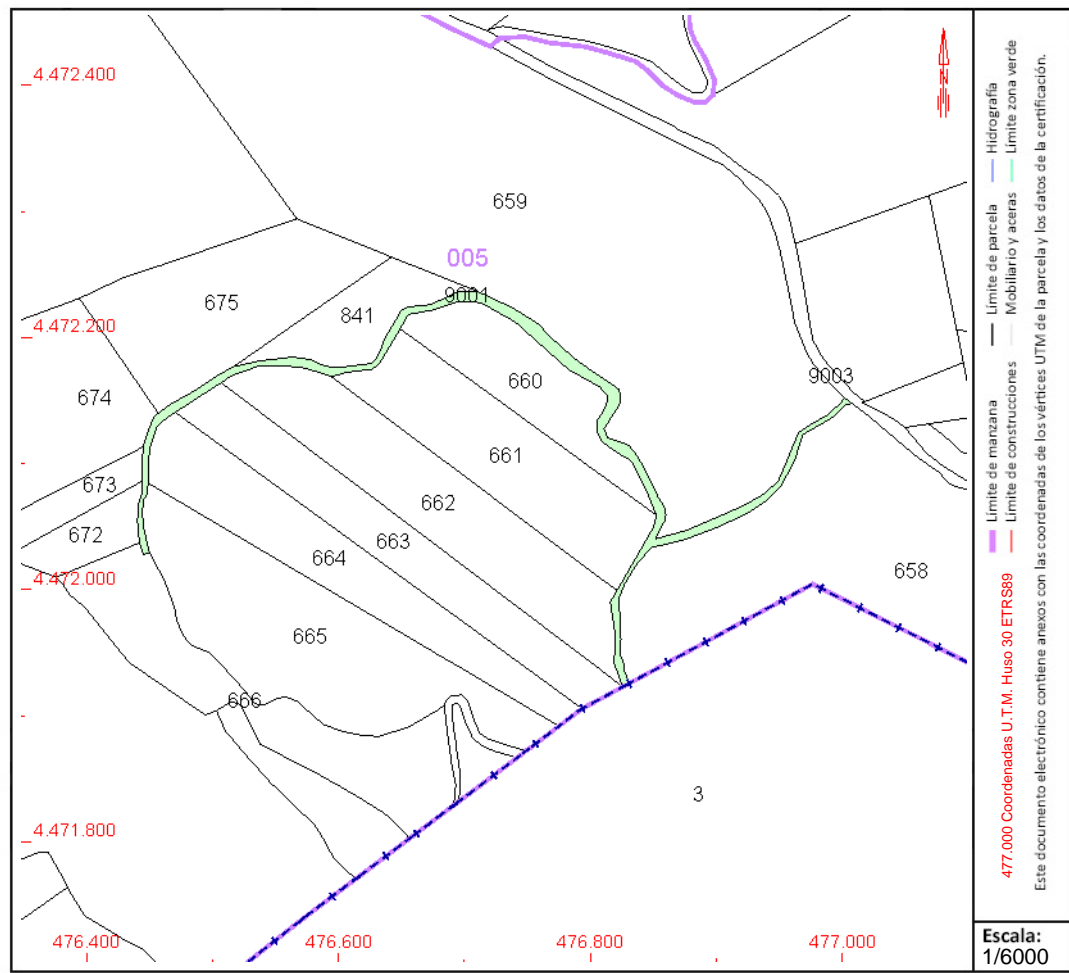
Año construcción:

Cultivo

Subparcela	Cultivo/uso	Intensidad Productiva	Superficie m ²
0	VT Vía de comunicación de dominio público	00	6.197

PARCELA

Superficie gráfica: 6.197 m2
Participación del inmueble: 100,00 %
Tipo:



Este documento no es una certificación catastral, pero sus datos pueden ser verificados a través del “Acceso a datos catastrales no protegidos de la SEC”



CONSULTA DESCRIPTIVA Y GRÁFICA DE DATOS CATASTRALES DE BIEN INMUEBLE

Referencia catastral: 28048A005090020000IM

DATOS DESCRIPTIVOS DEL INMUEBLE

Localización:

Polígono 5 Parcela 9002
DESCUENTO. CORPA [MADRID]

Clase: RÚSTICO

Uso principal: Agrario

Superficie construida:

Año construcción:

Cultivo

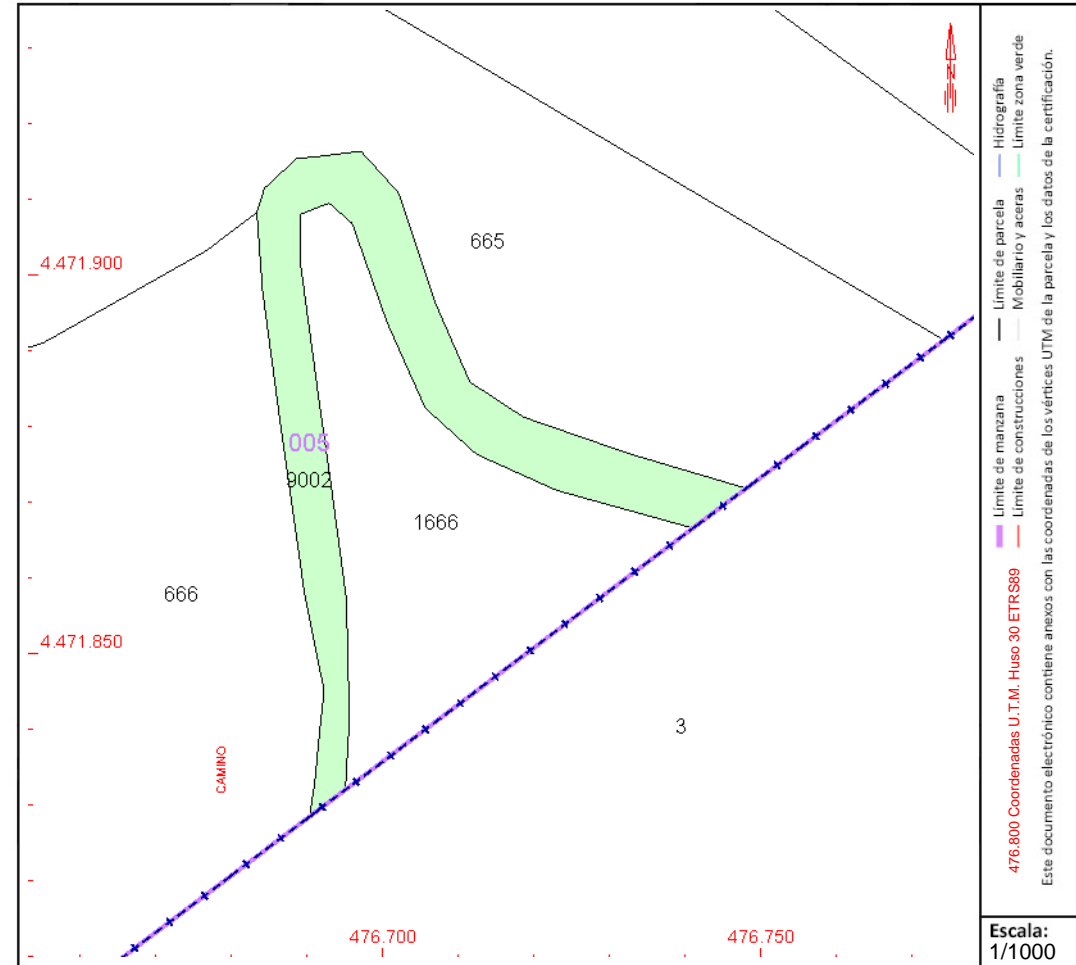
Subparcela	Cultivo/aprovechamiento	Intensidad Productiva	Superficie m ²
0	VT Vía de comunicación de dominio público	00	965

PARCELA

Superficie gráfica: 965 m²

Participación del inmueble: 100,00 %

Tipo:



Este documento no es una certificación catastral, pero sus datos pueden ser verificados a través del "Acceso a datos catastrales no protegidos de la SEC"



GOBIERNO DE ESPAÑA

MINISTERIO DE HACIENDA Y FUNCIÓN PÚBLICA

SECRETARÍA DE ESTADO DE HACIENDA

DIRECCIÓN GENERAL DEL CATASTRO

CONSULTA DESCRIPTIVA Y GRÁFICA DE DATOS CATASTRALES DE BIEN INMUEBLE

Referencia catastral: 28048A00509003000010

DATOS DESCRIPTIVOS DEL INMUEBLE

Localización:

Polígono 5 Parcela 9003
DESCUENTO. CORPA [MADRID]

Clase: RÚSTICO

Uso principal: Agrario

Superficie construida:

Año construcción:

Cultivo

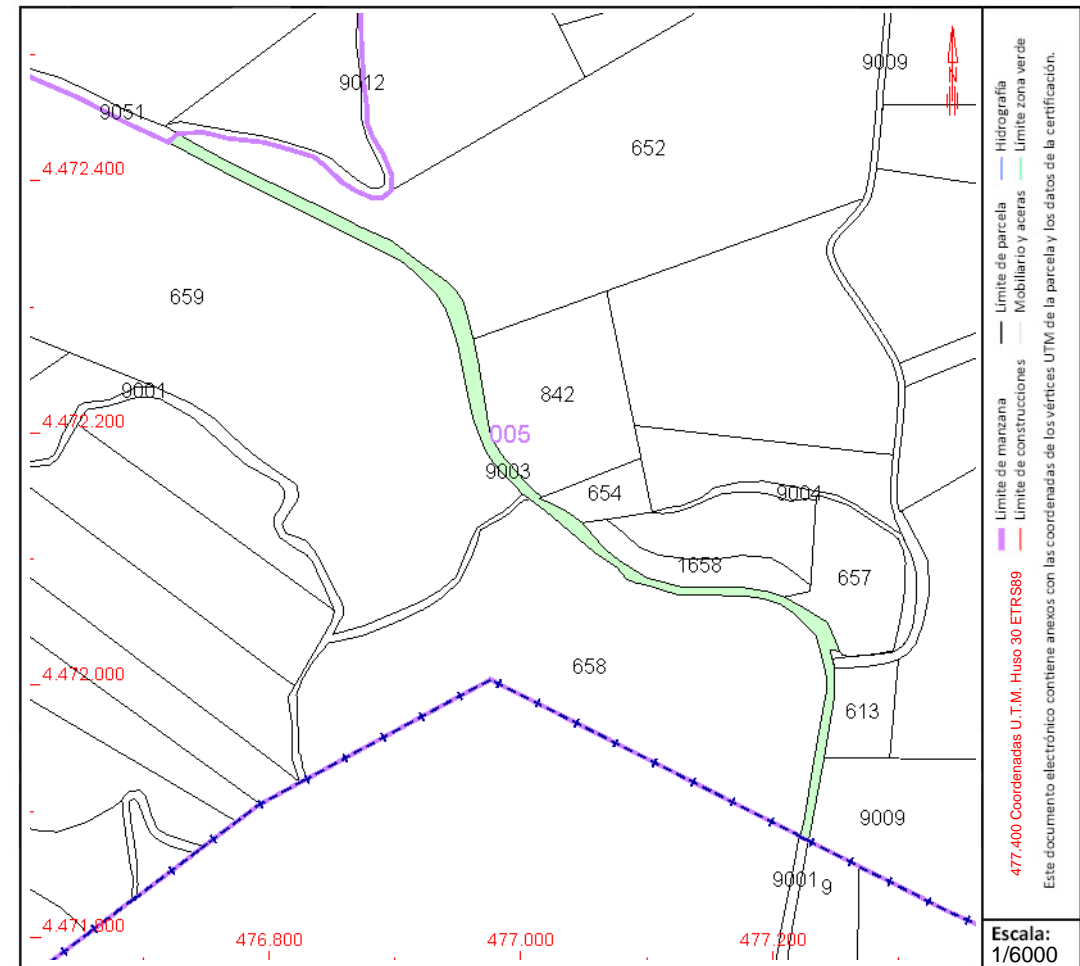
Subparcela	Cultivo/aprovechamiento	Intensidad Productiva	Superficie m ²
0	VT Vía de comunicación de dominio público	00	7.844

PARCELA

Superficie gráfica: 7.844 m²

Participación del inmueble: 100,00 %

Tipo:



Este documento no es una certificación catastral, pero sus datos pueden ser verificados a través del "Acceso a datos catastrales no protegidos de la SEC"



CONSULTA DESCRIPTIVA Y GRÁFICA DE DATOS CATASTRALES DE BIEN INMUEBLE

Referencia catastral: 28048A005090060000ID

DATOS DESCRIPTIVOS DEL INMUEBLE

Localización:

Polígono 5 Parcela 9006
DESCUENTO. CORPA [MADRID]

Clase: RÚSTICO

Uso principal: Agrario

Superficie construida:

Año construcción:

Cultivo

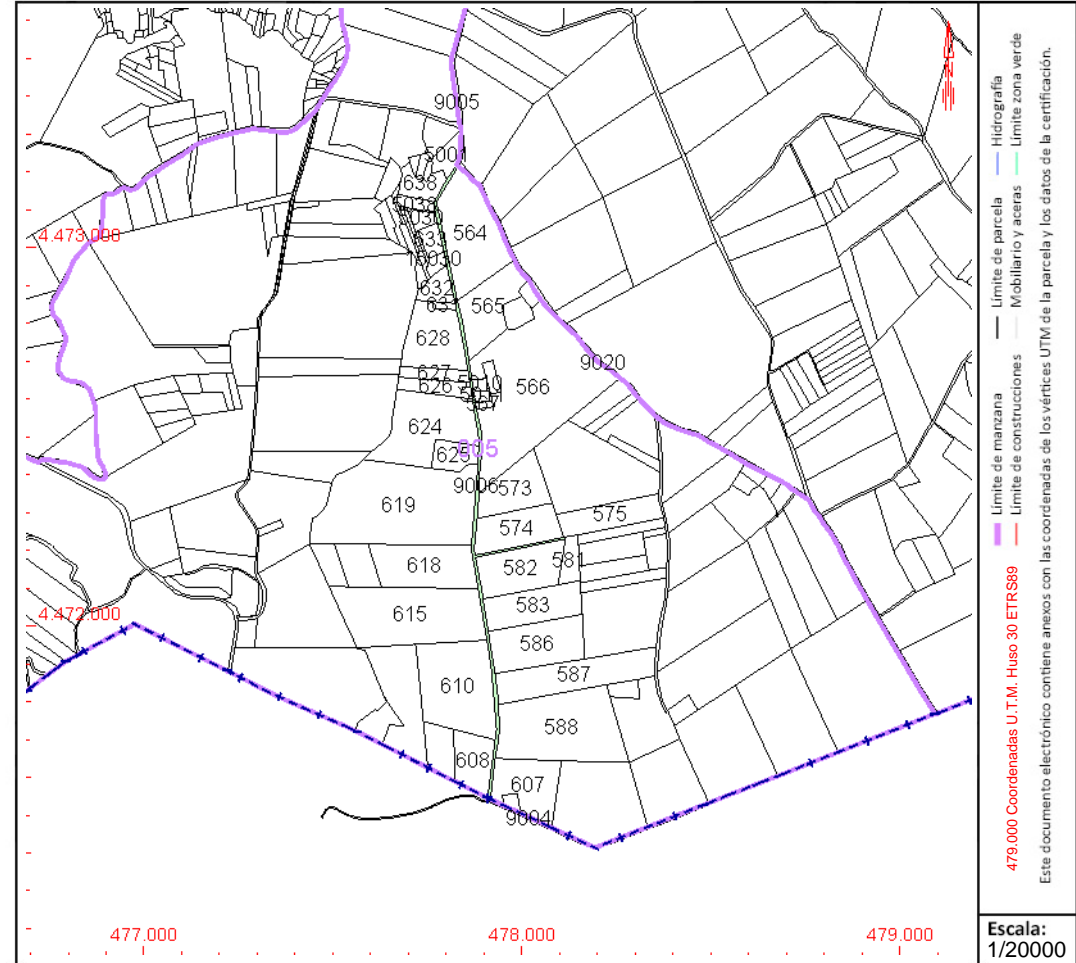
Subparcela	Cultivo/aprovechamiento	Intensidad Productiva	Superficie m ²
0	VT Vía de comunicación de dominio público	00	14.885

PARCELA

Superficie gráfica: 14.885 m²

Participación del inmueble: 100,00 %

Tipo:



Este documento no es una certificación catastral, pero sus datos pueden ser verificados a través del "Acceso a datos catastrales no protegidos de la SEC"



GOBIERNO DE ESPAÑA

MINISTERIO DE HACIENDA Y FUNCIÓN PÚBLICA

SECRETARÍA DE ESTADO DE HACIENDA

DIRECCIÓN GENERAL DEL CATASTRO

CONSULTA DESCRIPTIVA Y GRÁFICA DE DATOS CATASTRALES DE BIEN INMUEBLE

Referencia catastral: 28048A005090090000IJ

DATOS DESCRIPTIVOS DEL INMUEBLE

Localización:

Polígono 5 Parcela 9009
PAVILLO. CORPA [MADRID]

Clase: RÚSTICO

Uso principal: Agrario

Superficie construida:

Año construcción:

Cultivo

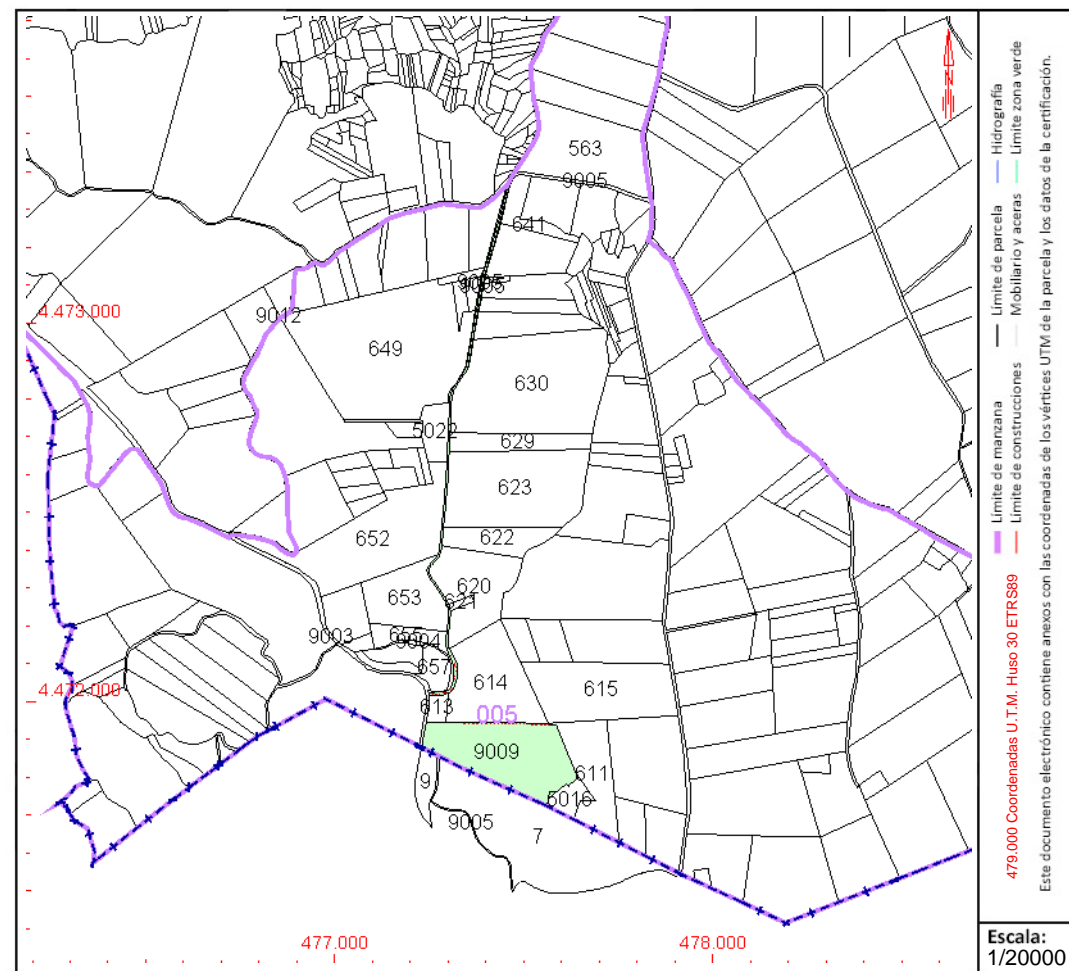
Subparcela	Cultivo/aprovechamiento	Intensidad Productiva	Superficie m ²
0	VT Vía de comunicación de dominio público	00	64.001

PARCELA

Superficie gráfica: 65.142 m²

Participación del inmueble: 100,00 %

Tipo:



Este documento no es una certificación catastral, pero sus datos pueden ser verificados a través del "Acceso a datos catastrales no protegidos de la SEC"



CONSULTA DESCRIPTIVA Y GRÁFICA DE DATOS CATASTRALES DE BIEN INMUEBLE

Referencia catastral: 28100A001000030000FL

DATOS DESCRIPTIVOS DEL INMUEBLE

Localización:

Polígono 1 Parcela 3

FUENTE DEL REY. NUEVO BAZTAN [MADRID]

Clase: RÚSTICO

Uso principal: Agrario

Superficie construida:

Año construcción:

Cultivo

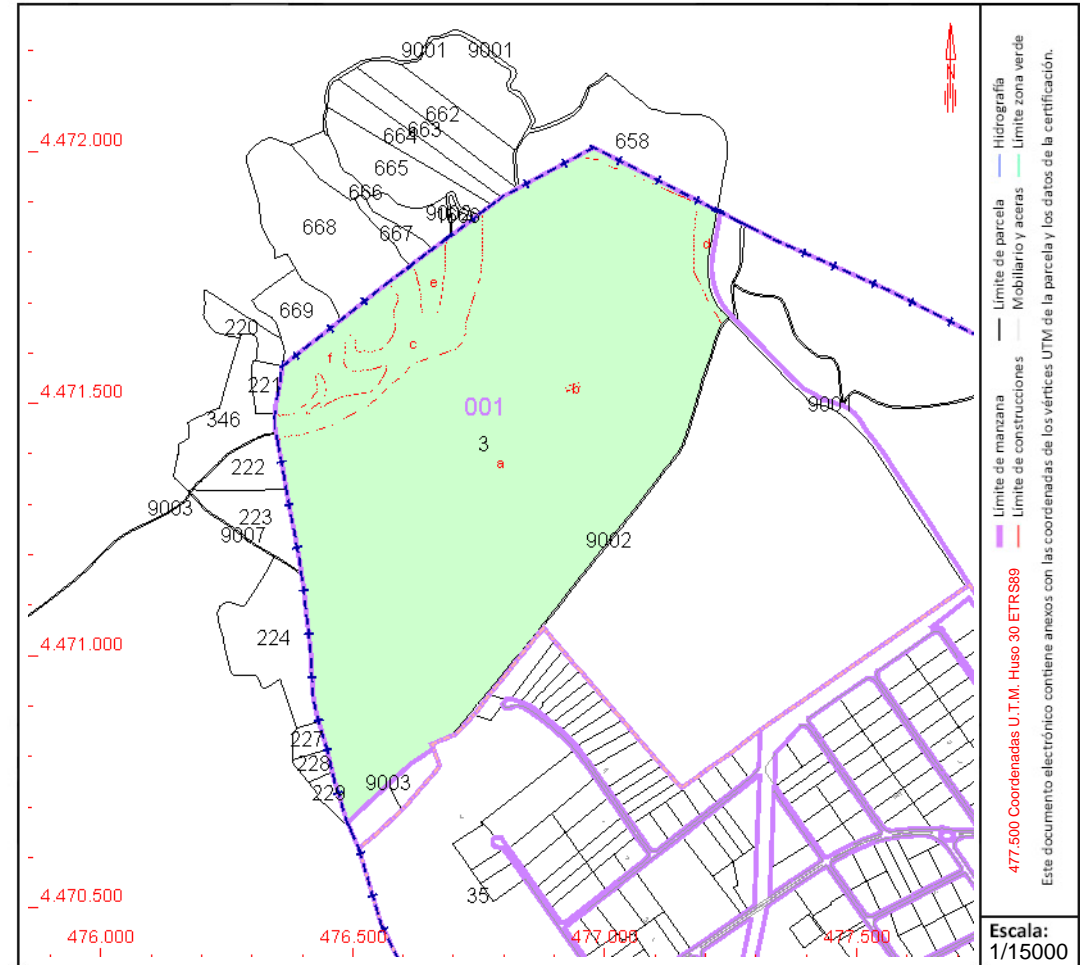
Subparcela	Cultivo/aprovechamiento	Intensidad Productiva	Superficie m ²
a	C- Labor o Labradío secoano	02	597.145
b	I- Improductivo	00	261
c	E- Pastos	00	44.196
d	E- Pastos	00	9.563
e	C- Labor o Labradío secoano	04	6.321
f	C- Labor o Labradío secoano	03	28.570

PARCELA

Superficie gráfica: 686.056 m²

Participación del inmueble: 100,00 %

Tipo:



Este documento no es una certificación catastral, pero sus datos pueden ser verificados a través del "Acceso a datos catastrales no protegidos de la SEC"



CONSULTA DESCRIPTIVA Y GRÁFICA DE DATOS CATASTRALES DE BIEN INMUEBLE

Referencia catastral: 28101A002000280000KZ

DATOS DESCRIPTIVOS DEL INMUEBLE

Localización:

Polígono 2 Parcela 28
NAVAJOS. OLMEDA DE LAS FUENTES [MADRID]

Clase: RÚSTICO

Uso principal: Agrario

Superficie construida:

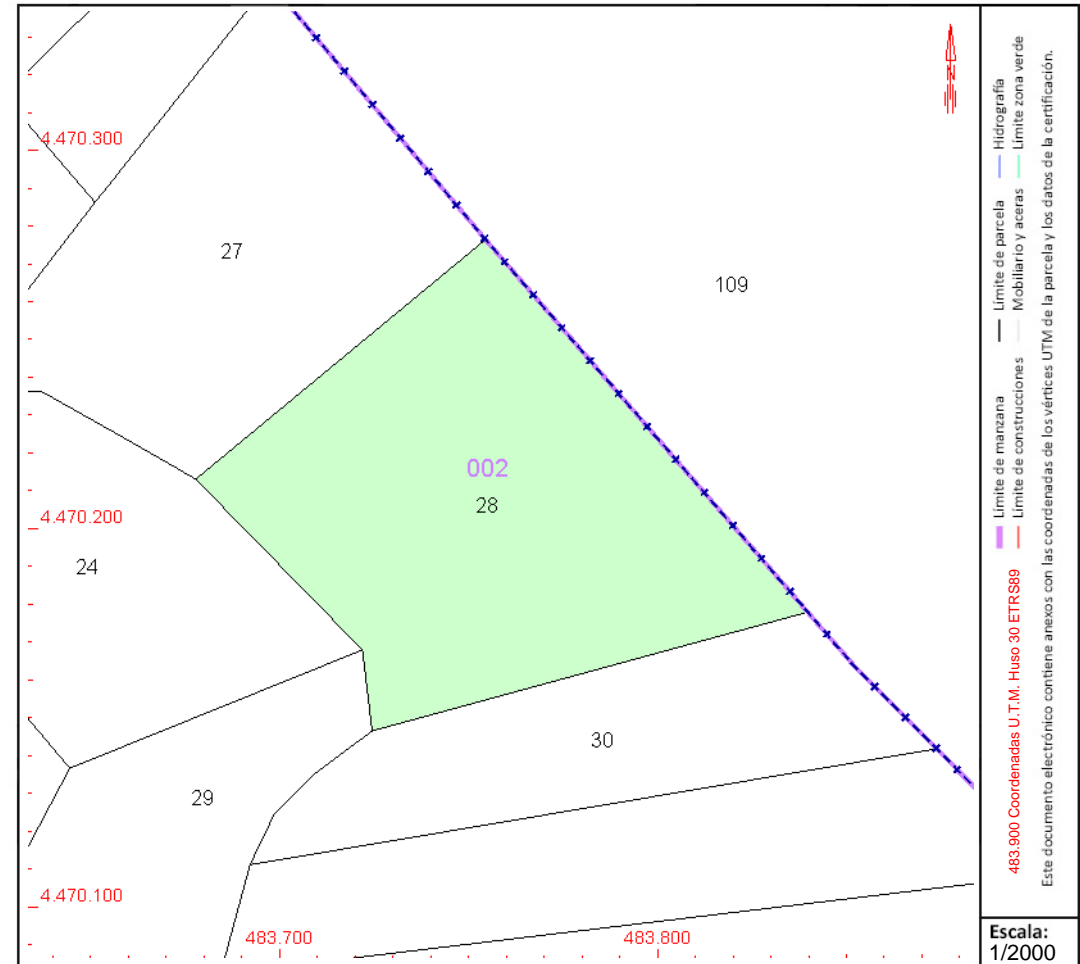
Año construcción:

Cultivo

Subparcela	Cultivo/aprovechamiento	Intensidad Productiva	Superficie m ²
0	C- Labor o Labradío seco	03	10.589

PARCELA

Superficie gráfica: 10.589 m²
Participación del inmueble: 100,00 %
Tipo:



Este documento no es una certificación catastral, pero sus datos pueden ser verificados a través del "Acceso a datos catastrales no protegidos de la SEC"



GOBIERNO DE ESPAÑA

MINISTERIO DE HACIENDA Y FUNCIÓN PÚBLICA

SECRETARÍA DE ESTADO DE HACIENDA

DIRECCIÓN GENERAL DEL CATASTRO

CONSULTA DESCRIPTIVA Y GRÁFICA DE DATOS CATASTRALES DE BIEN INMUEBLE

Referencia catastral: 28101A002000300000KS

DATOS DESCRIPTIVOS DEL INMUEBLE

Localización:

Polígono 2 Parcela 30
NAVAJOS. OLMEDA DE LAS FUENTES [MADRID]

Clase: RÚSTICO

Uso principal: Agrario

Superficie construida:

Año construcción:

Cultivo

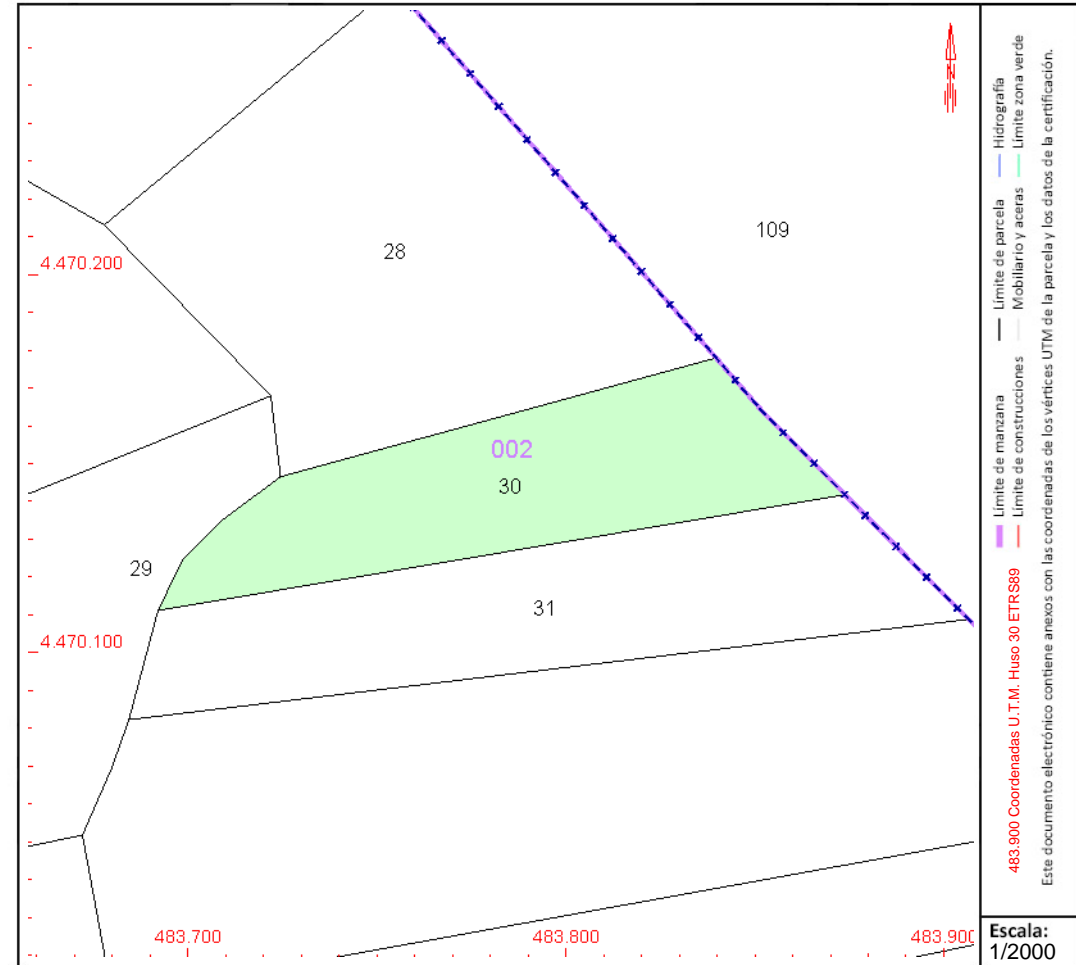
Subparcela	Cultivo/aprovechamiento	Intensidad Productiva	Superficie m ²
0	C- Labor o Labradío seco	03	5.434

PARCELA

Superficie gráfica: 5.434 m²

Participación del inmueble: 100,00 %

Tipo:



Este documento no es una certificación catastral, pero sus datos pueden ser verificados a través del "Acceso a datos catastrales no protegidos de la SEC"



CONSULTA DESCRIPTIVA Y GRÁFICA DE DATOS CATASTRALES DE BIEN INMUEBLE

Referencia catastral: 28101A002000310000KZ

DATOS DESCRIPTIVOS DEL INMUEBLE

Localización:

Polígono 2 Parcela 31
NAVAJOS. OLMEDA DE LAS FUENTES [MADRID]

Clase: RÚSTICO

Uso principal: Agrario

Superficie construida:

Año construcción:

Cultivo

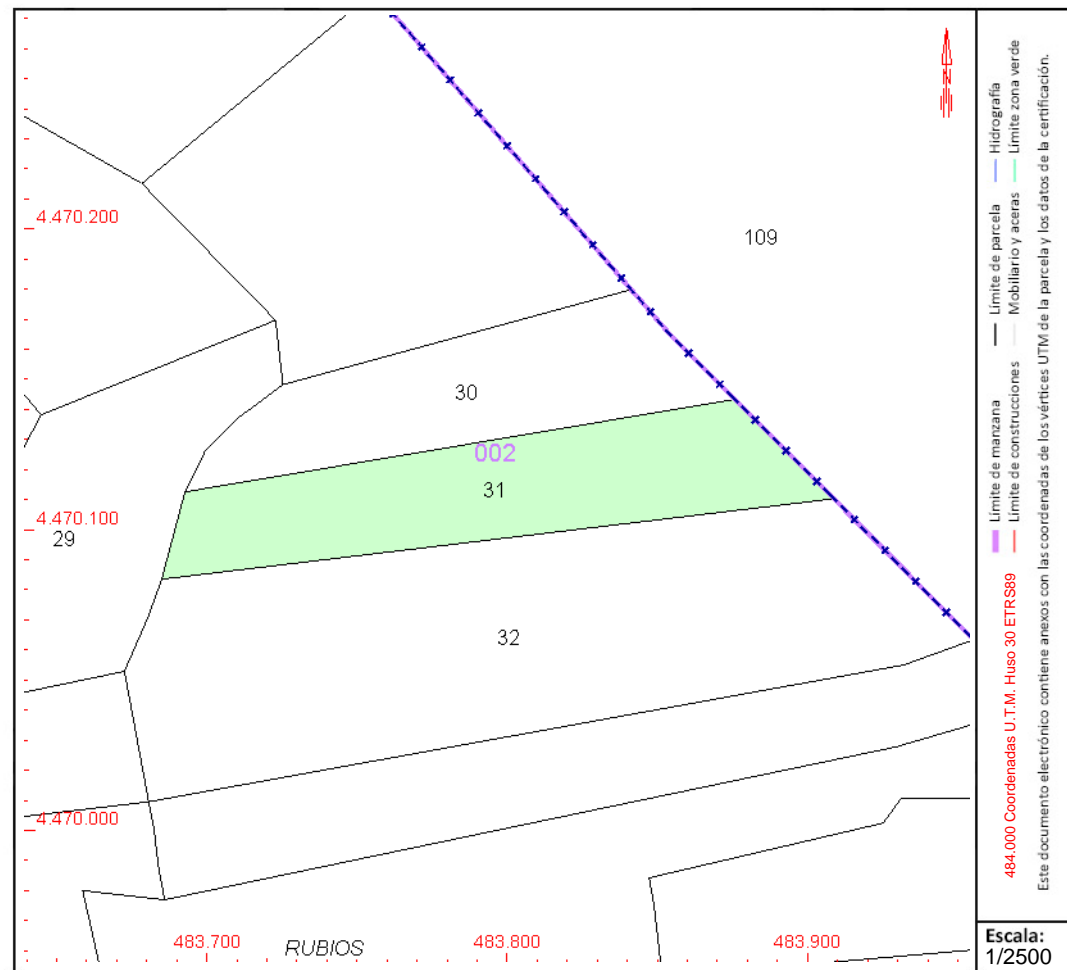
Subparcela	Cultivo/aprovechamiento	Intensidad Productiva	Superficie m ²
0	C- Labor o Labradío seco	03	6.575

PARCELA

Superficie gráfica: 6.575 m²

Participación del inmueble: 100,00 %

Tipo:



Este documento no es una certificación catastral, pero sus datos pueden ser verificados a través del "Acceso a datos catastrales no protegidos de la SEC"



GOBIERNO DE ESPAÑA

MINISTERIO DE HACIENDA Y FUNCIÓN PÚBLICA

SECRETARÍA DE ESTADO DE HACIENDA

DIRECCIÓN GENERAL DEL CATASTRO

CONSULTA DESCRIPTIVA Y GRÁFICA DE DATOS CATASTRALES DE BIEN INMUEBLE

Referencia catastral: 28101A002000320000KU

DATOS DESCRIPTIVOS DEL INMUEBLE

Localización:

Polígono 2 Parcela 32
NAVAJOS. OLMEDA DE LAS FUENTES [MADRID]

Clase: RÚSTICO

Uso principal: Agrario

Superficie construida:

Año construcción:

Cultivo

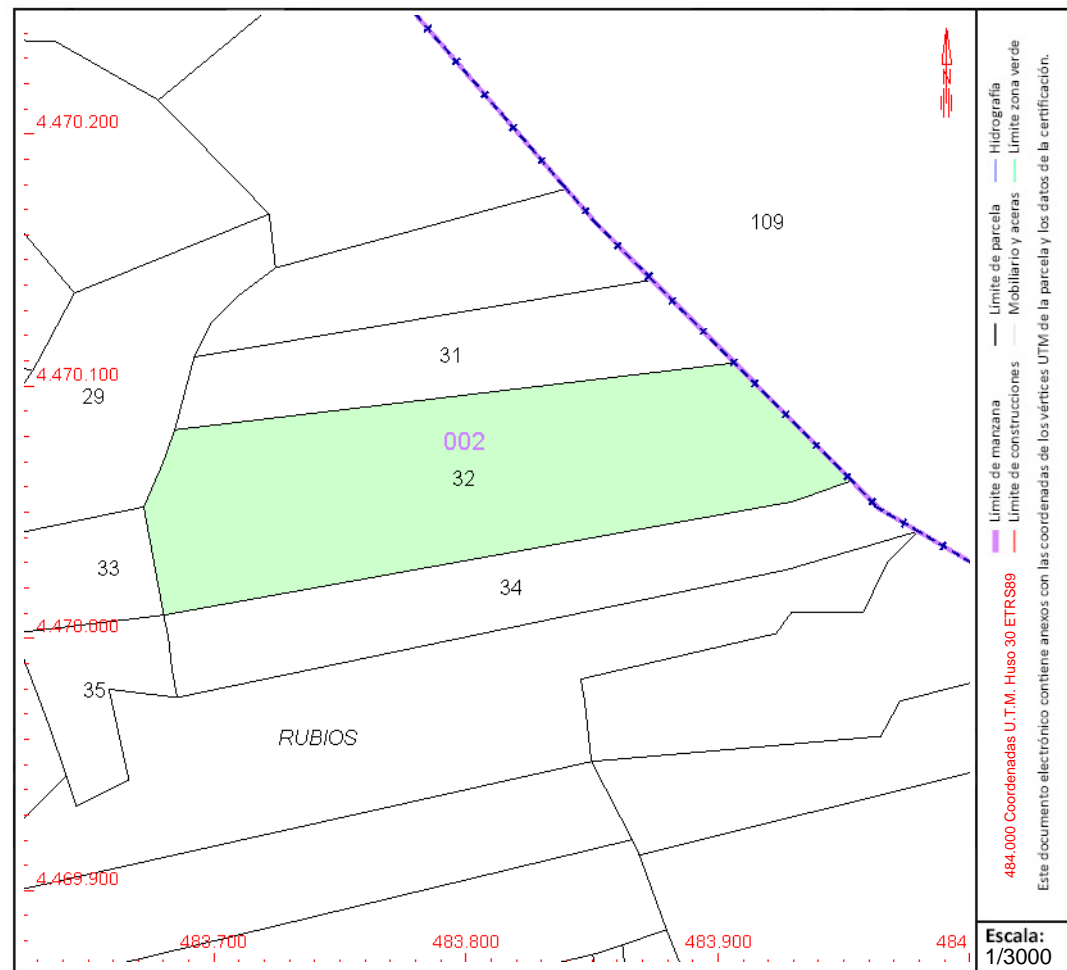
Subparcela	Cultivo/aprovechamiento	Intensidad Productiva	Superficie m ²
0	C- Labor o Labradío secano	02	16.560

PARCELA

Superficie gráfica: 16.560 m²

Participación del inmueble: 100,00 %

Tipo:



Este documento no es una certificación catastral, pero sus datos pueden ser verificados a través del "Acceso a datos catastrales no protegidos de la SEC"



CONSULTA DESCRIPTIVA Y GRÁFICA DE DATOS CATASTRALES DE BIEN INMUEBLE

Referencia catastral: 28101A002000340000KW

DATOS DESCRIPTIVOS DEL INMUEBLE

Localización:

Polígono 2 Parcela 34
NAVAJOS. OLMEDA DE LAS FUENTES [MADRID]

Clase: RÚSTICO

Uso principal: Agrario

Superficie construida:

Año construcción:

Cultivo

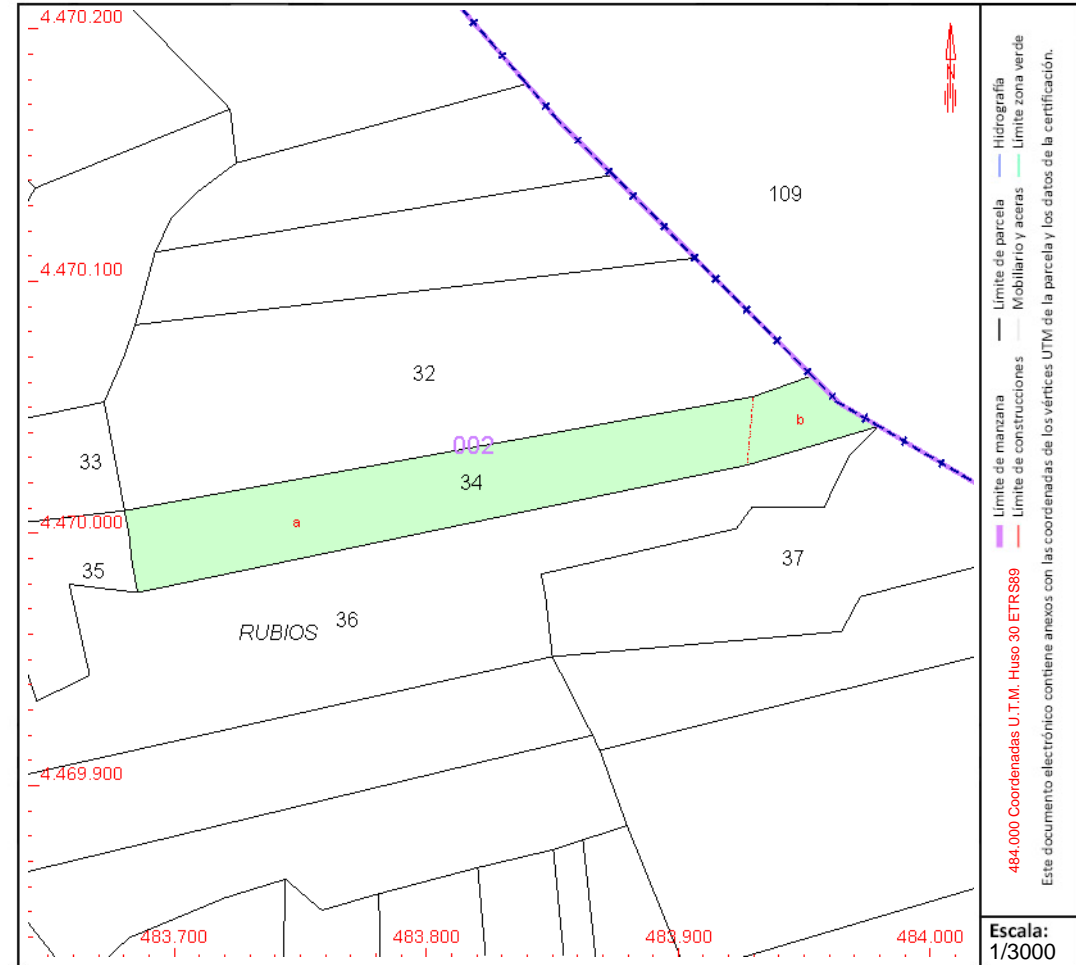
Subparcela	Cultivo/aprovechamiento	Intensidad Productiva	Superficie m ²
a	C- Labor o Labradío seco	02	7.368
b	E- Pastos	00	995

PARCELA

Superficie gráfica: 8.363 m²

Participación del inmueble: 100,00 %

Tipo:



Este documento no es una certificación catastral, pero sus datos pueden ser verificados a través del "Acceso a datos catastrales no protegidos de la SEC"



GOBIERNO DE ESPAÑA

MINISTERIO DE HACIENDA Y FUNCIÓN PÚBLICA

SECRETARÍA DE ESTADO DE HACIENDA

DIRECCIÓN GENERAL DEL CATASTRO

CONSULTA DESCRIPTIVA Y GRÁFICA DE DATOS CATASTRALES DE BIEN INMUEBLE

Referencia catastral: 28101A002000360000KB

DATOS DESCRIPTIVOS DEL INMUEBLE

Localización:

Polígono 2 Parcela 36
NAVAJOS. OLMEDA DE LAS FUENTES [MADRID]

Clase: RÚSTICO

Uso principal: Agrario

Superficie construida:

Año construcción:

Cultivo

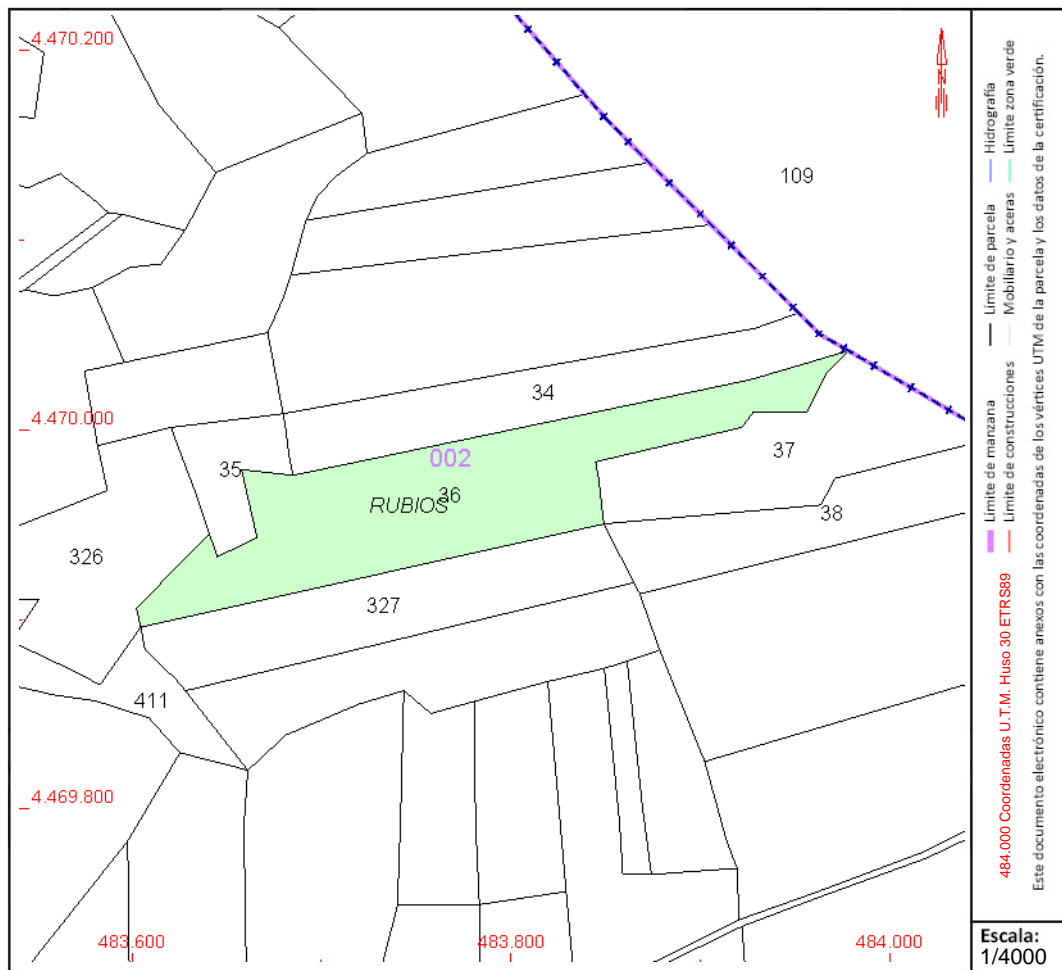
Subparcela	Cultivo/aprovechamiento	Intensidad Productiva	Superficie m ²
0	C- Labor o Labradío seco	02	15.920

PARCELA

Superficie gráfica: 15.920 m²

Participación del inmueble: 100,00 %

Tipo:



Este documento no es una certificación catastral, pero sus datos pueden ser verificados a través del "Acceso a datos catastrales no protegidos de la SEC"



CONSULTA DESCRIPTIVA Y GRÁFICA DE DATOS CATASTRALES DE BIEN INMUEBLE

Referencia catastral: 28101A002000370000KY

DATOS DESCRIPTIVOS DEL INMUEBLE

Localización:

Polígono 2 Parcela 37
NAVAJOS. OLMEDA DE LAS FUENTES [MADRID]

Clase: RÚSTICO

Uso principal: Agrario

Superficie construida:

Año construcción:

Cultivo

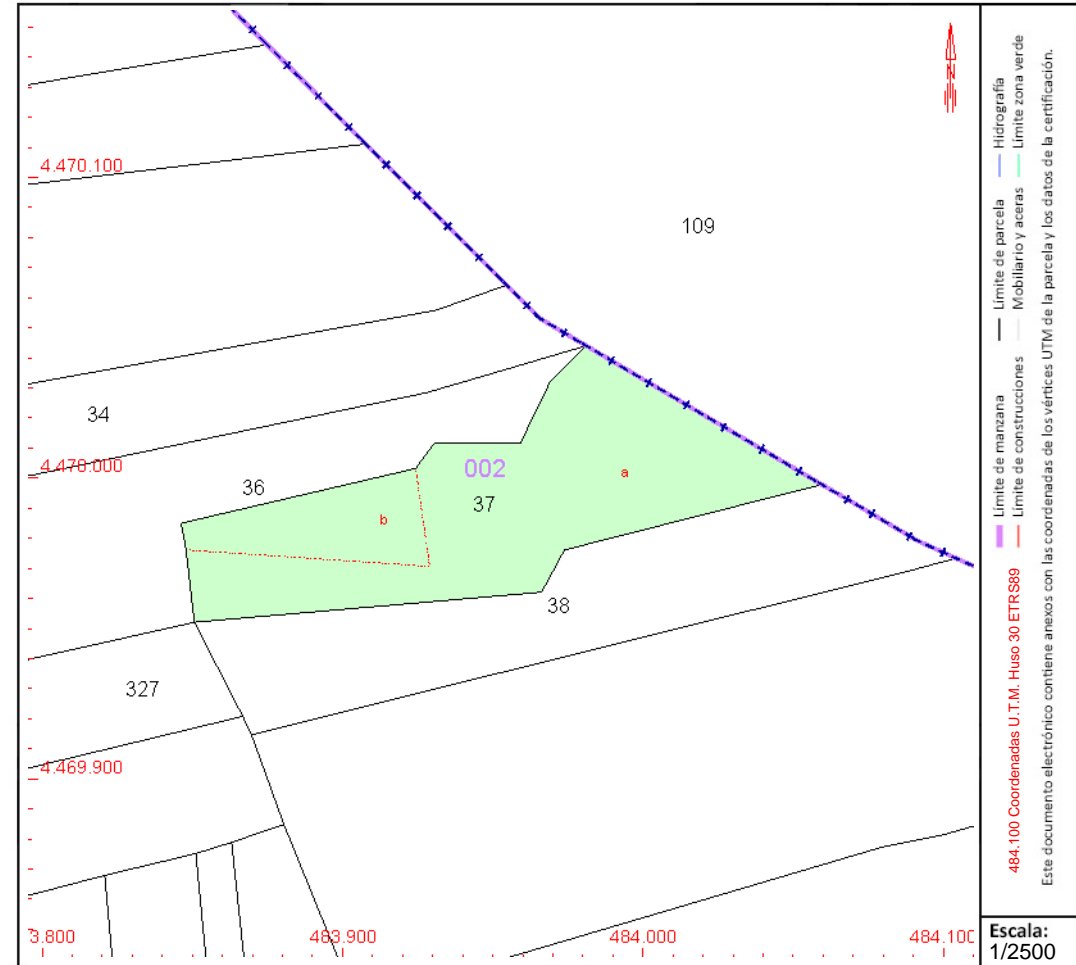
Subparcela	Cultivo/aprovechamiento	Intensidad Productiva	Superficie m ²
a	C- Labor o Labradío secoano	02	6.893
b	E- Pastos	00	1.646

PARCELA

Superficie gráfica: 8.539 m2

Participación del inmueble: 100,00 %

Tipo:



Este documento no es una certificación catastral, pero sus datos pueden ser verificados a través del "Acceso a datos catastrales no protegidos de la SEC"



GOBIERNO DE ESPAÑA

MINISTERIO DE HACIENDA Y FUNCIÓN PÚBLICA

SECRETARÍA DE ESTADO DE HACIENDA

DIRECCIÓN GENERAL DEL CATASTRO

CONSULTA DESCRIPTIVA Y GRÁFICA DE DATOS CATASTRALES DE BIEN INMUEBLE

Referencia catastral: 28101A002000380000KG

DATOS DESCRIPTIVOS DEL INMUEBLE

Localización:

Polígono 2 Parcela 38
NAVAJOS. OLMEDA DE LAS FUENTES [MADRID]

Clase: RÚSTICO

Uso principal: Agrario

Superficie construida:

Año construcción:

Cultivo

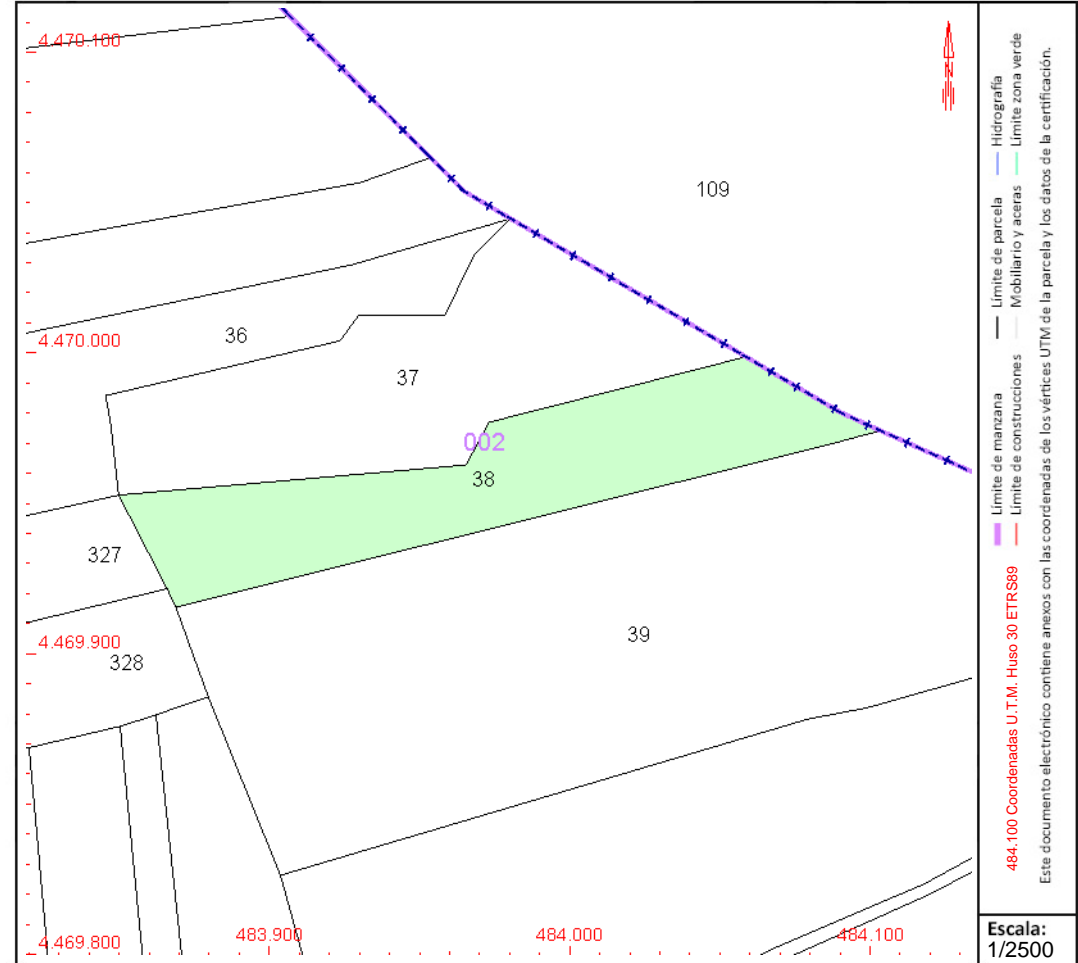
Subparcela	Cultivo/aprovechamiento	Intensidad Productiva	Superficie m ²
0	C- Labor o Labradío seco	02	7.338

PARCELA

Superficie gráfica: 7.338 m2

Participación del inmueble: 100,00 %

Tipo:



Este documento no es una certificación catastral, pero sus datos pueden ser verificados a través del "Acceso a datos catastrales no protegidos de la SEC"



CONSULTA DESCRIPTIVA Y GRÁFICA DE DATOS CATASTRALES DE BIEN INMUEBLE

Referencia catastral: 28101A002000390000KQ

DATOS DESCRIPTIVOS DEL INMUEBLE

Localización:

Polígono 2 Parcela 39
NAVAJOS. OLMEDA DE LAS FUENTES [MADRID]

Clase: RÚSTICO

Uso principal: Agrario

Superficie construida:

Año construcción:

Cultivo

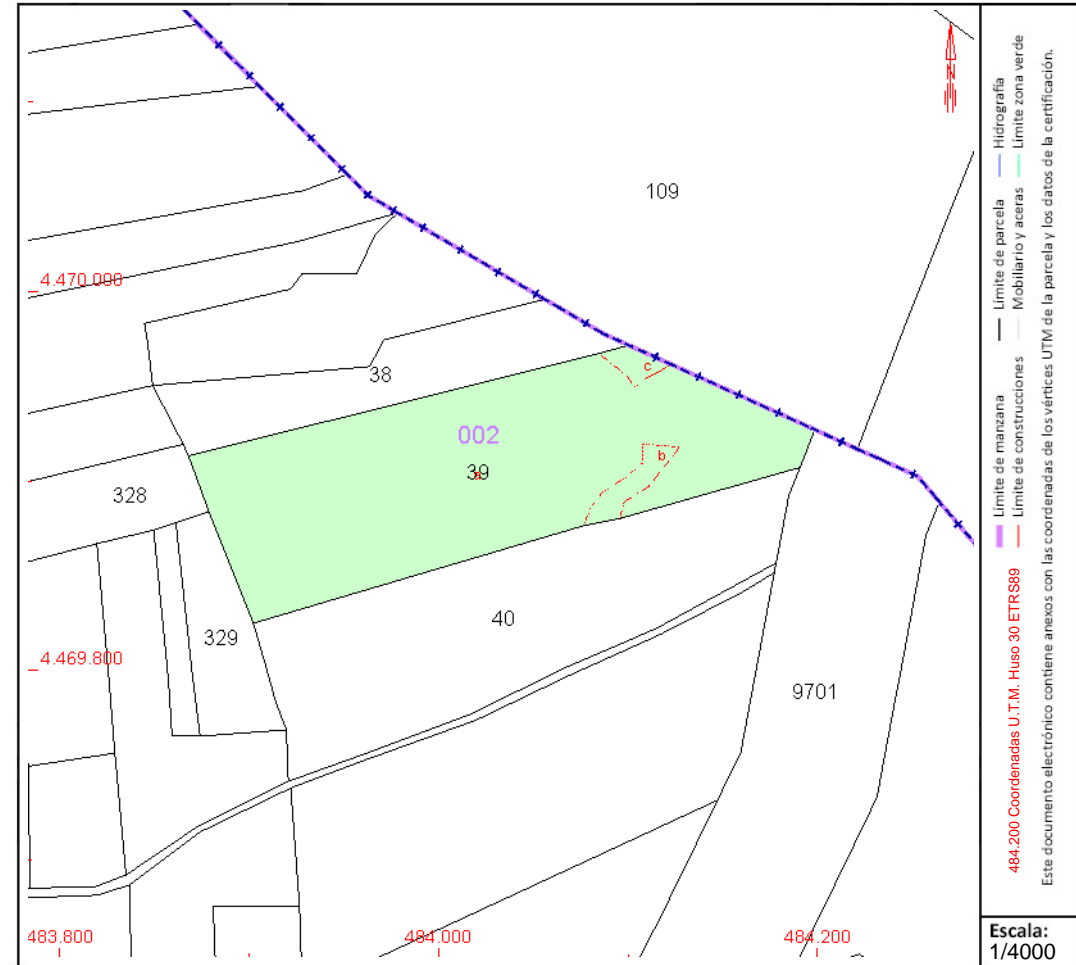
Subparcela	Cultivo/aprovechamiento	Intensidad Productiva	Superficie m ²
a	C- Labor o Labradío seco	02	24.235
b	E- Pastos	00	676
c	E- Pastos	00	383

PARCELA

Superficie gráfica: 25.294 m²

Participación del inmueble: 100,00 %

Tipo:



Este documento no es una certificación catastral, pero sus datos pueden ser verificados a través del "Acceso a datos catastrales no protegidos de la SEC"



GOBIERNO DE ESPAÑA

MINISTERIO DE HACIENDA Y FUNCIÓN PÚBLICA

SECRETARÍA DE ESTADO DE HACIENDA

DIRECCIÓN GENERAL DEL CATASTRO

CONSULTA DESCRIPTIVA Y GRÁFICA DE DATOS CATASTRALES DE BIEN INMUEBLE

Referencia catastral: 28101A002000400000KY

DATOS DESCRIPTIVOS DEL INMUEBLE

Localización:

Polígono 2 Parcela 40
NAVAJOS. OLMEDA DE LAS FUENTES [MADRID]

Clase: RÚSTICO

Uso principal: Agrario

Superficie construida:

Año construcción:

Cultivo

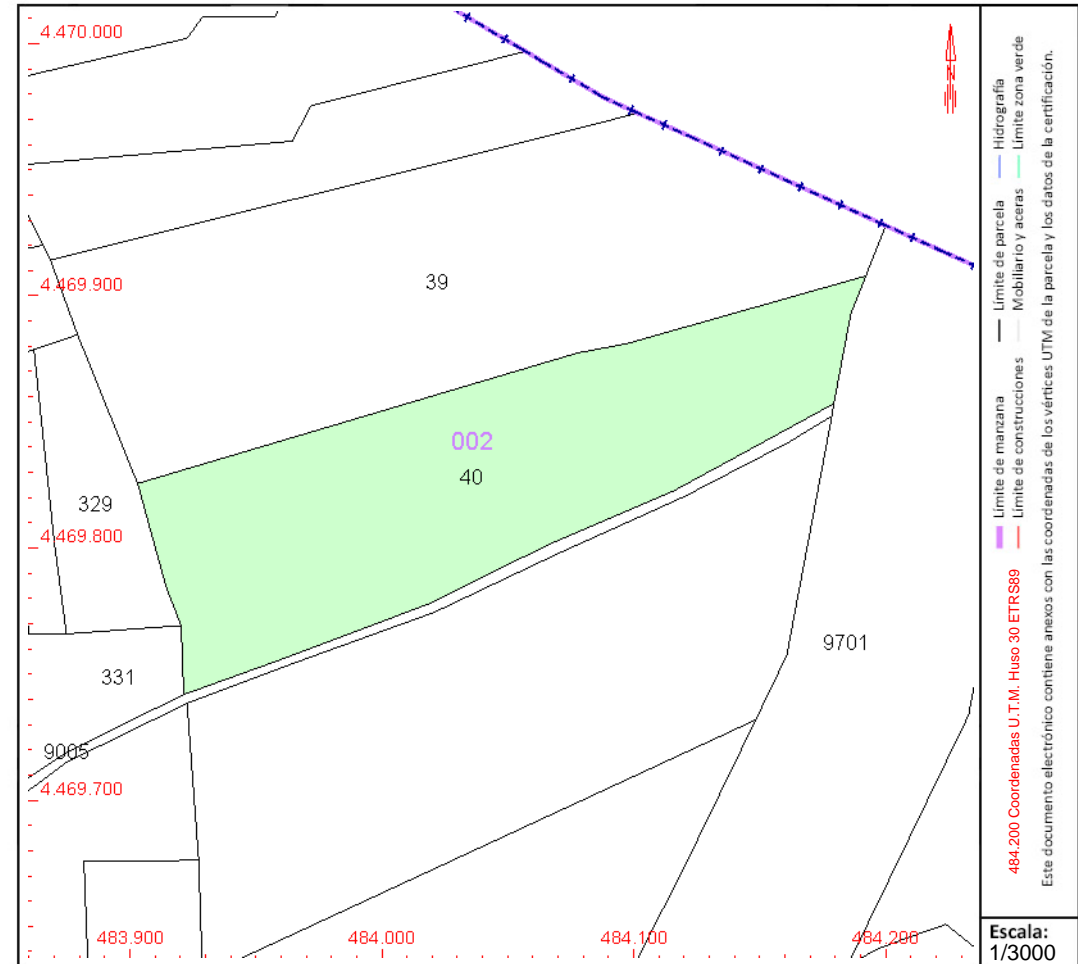
Subparcela	Cultivo/aprovechamiento	Intensidad Productiva	Superficie m ²
0	C- Labor o Labradío seco	02	19.741

PARCELA

Superficie gráfica: 19.741 m²

Participación del inmueble: 100,00 %

Tipo:



Este documento no es una certificación catastral, pero sus datos pueden ser verificados a través del "Acceso a datos catastrales no protegidos de la SEC"



GOBIERNO DE ESPAÑA

MINISTERIO DE HACIENDA Y FUNCIÓN PÚBLICA

SECRETARÍA DE ESTADO DE HACIENDA

DIRECCIÓN GENERAL DEL CATASTRO

CONSULTA DESCRIPTIVA Y GRÁFICA DE DATOS CATASTRALES DE BIEN INMUEBLE

Referencia catastral: 28101A002000420000KQ

DATOS DESCRIPTIVOS DEL INMUEBLE

Localización:

Polígono 2 Parcela 42
CACHO GRANDE. OLMEDA DE LAS FUENTES [MADRID]

Clase: RÚSTICO

Uso principal: Agrario

Superficie construida:

Año construcción:

Cultivo

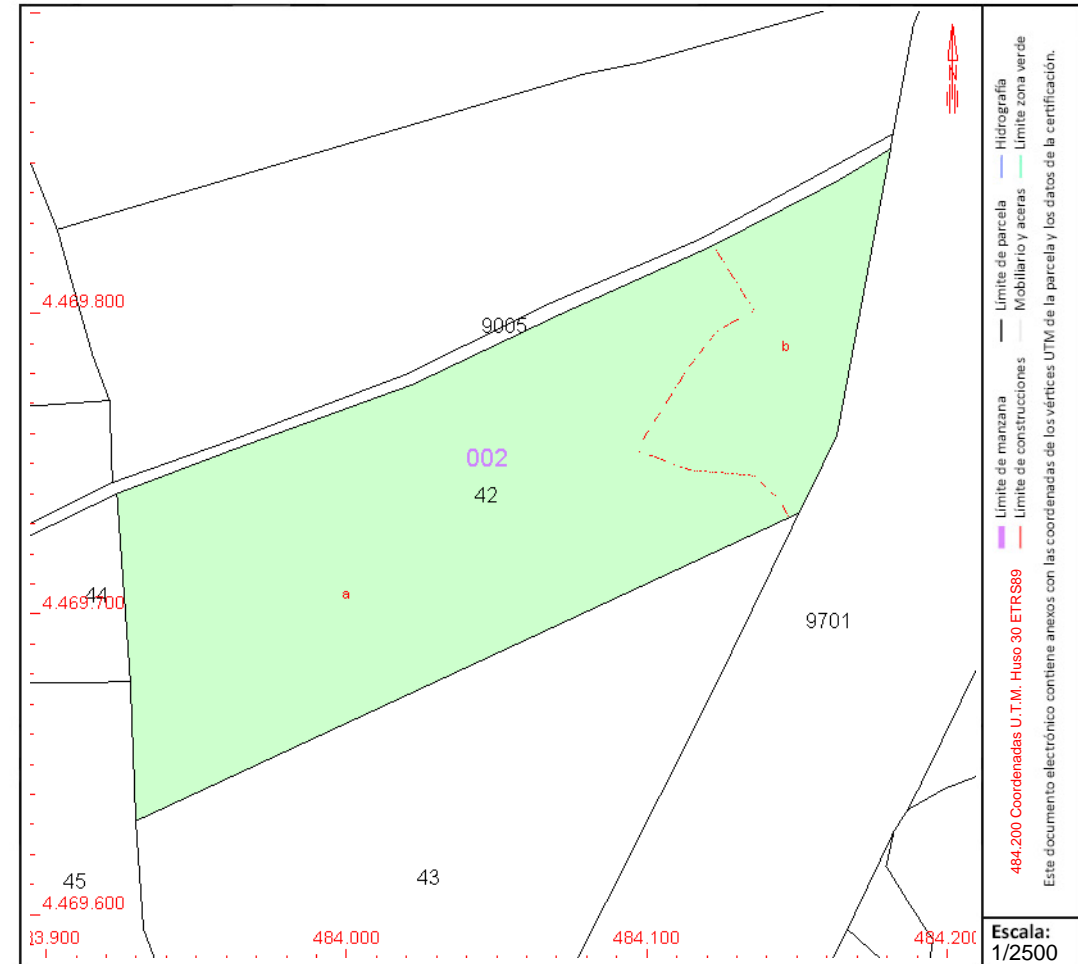
Subparcela	Cultivo/aprovechamiento	Intensidad Productiva	Superficie m ²
a	C- Labor o Labradío seco	02	20.152
b	E- Pastos	00	4.780

PARCELA

Superficie gráfica: 24.932 m²

Participación del inmueble: 100,00 %

Tipo:



Este documento no es una certificación catastral, pero sus datos pueden ser verificados a través del "Acceso a datos catastrales no protegidos de la SEC"



CONSULTA DESCRIPTIVA Y GRÁFICA DE DATOS CATASTRALES DE BIEN INMUEBLE

Referencia catastral: 28101A002000430000KP

DATOS DESCRIPTIVOS DEL INMUEBLE

Localización:

Polígono 2 Parcela 43
CACHO GRANDE. OLMEDA DE LAS FUENTES [MADRID]

Clase: RÚSTICO

Uso principal: Agrario

Superficie construida:

Año construcción:

Cultivo

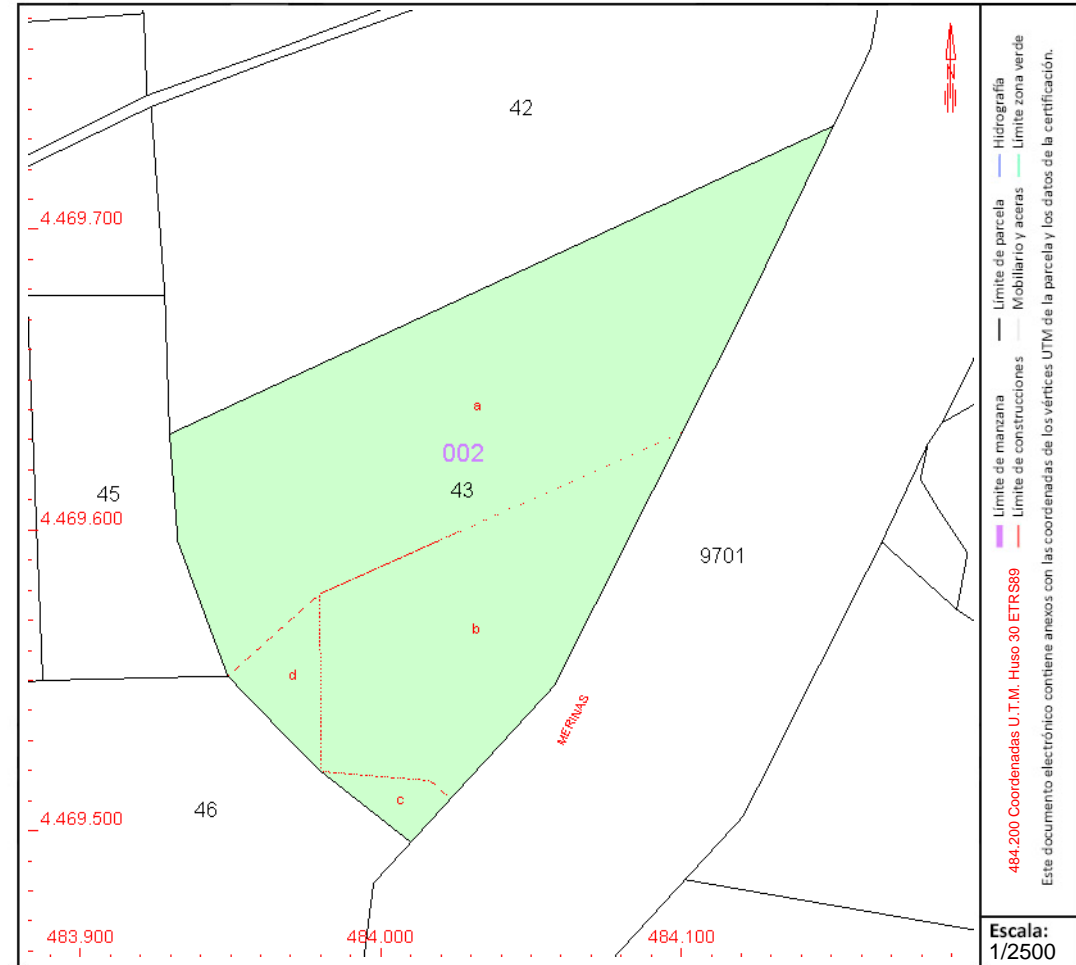
Subparcela	Cultivo/aprovechamiento	Intensidad Productiva	Superficie m ²
a	C- Labor o Labradío seco	02	14.741
b	O- Olivos seco	00	7.003
c	E- Pastos	00	464
d	E- Pastos	00	897

PARCELA

Superficie gráfica: 23.105 m²

Participación del inmueble: 100,00 %

Tipo:



Este documento no es una certificación catastral, pero sus datos pueden ser verificados a través del "Acceso a datos catastrales no protegidos de la SEC"



GOBIERNO DE ESPAÑA

MINISTERIO DE HACIENDA Y FUNCIÓN PÚBLICA

SECRETARÍA DE ESTADO DE HACIENDA

DIRECCIÓN GENERAL DEL CATASTRO

CONSULTA DESCRIPTIVA Y GRÁFICA DE DATOS CATASTRALES DE BIEN INMUEBLE

Referencia catastral: 28101A002000440000KL

DATOS DESCRIPTIVOS DEL INMUEBLE

Localización:

Polígono 2 Parcela 44
CACHO GRANDE. OLMEDA DE LAS FUENTES [MADRID]

Clase: RÚSTICO

Uso principal: Agrario

Superficie construida:

Año construcción:

Cultivo

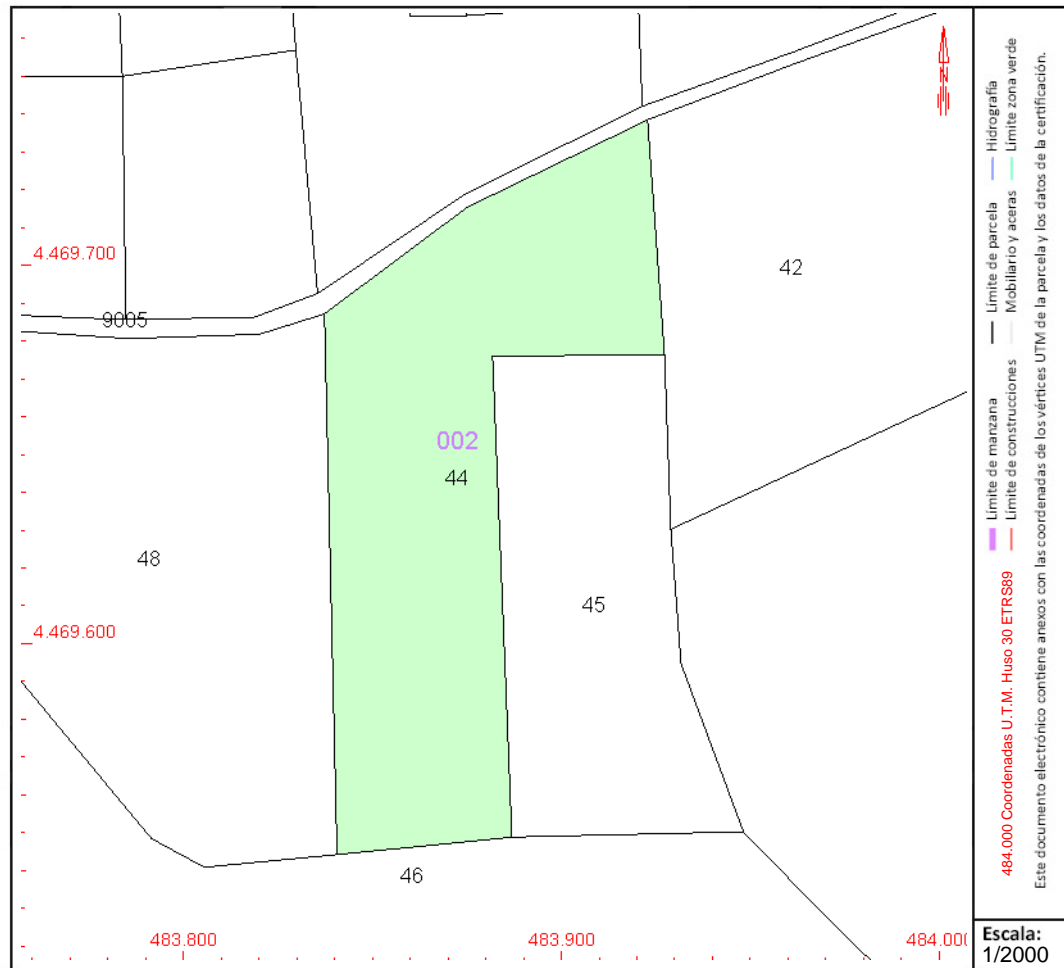
Subparcela	Cultivo/aprovechamiento	Intensidad Productiva	Superficie m ²
0	C- Labor o Labradío seco	02	9.359

PARCELA

Superficie gráfica: 9.359 m²

Participación del inmueble: 100,00 %

Tipo:



Este documento no es una certificación catastral, pero sus datos pueden ser verificados a través del "Acceso a datos catastrales no protegidos de la SEC"



GOBIERNO DE ESPAÑA

MINISTERIO DE HACIENDA Y FUNCIÓN PÚBLICA

SECRETARÍA DE ESTADO DE HACIENDA

DIRECCIÓN GENERAL DEL CATASTRO

CONSULTA DESCRIPTIVA Y GRÁFICA DE DATOS CATASTRALES DE BIEN INMUEBLE

Referencia catastral: 28101A002000450000KT

DATOS DESCRIPTIVOS DEL INMUEBLE

Localización:

Polígono 2 Parcela 45

CACHO GRANDE. OLMEDA DE LAS FUENTES [MADRID]

Clase: RÚSTICO

Uso principal: Agrario

Superficie construida:

Año construcción:

Cultivo

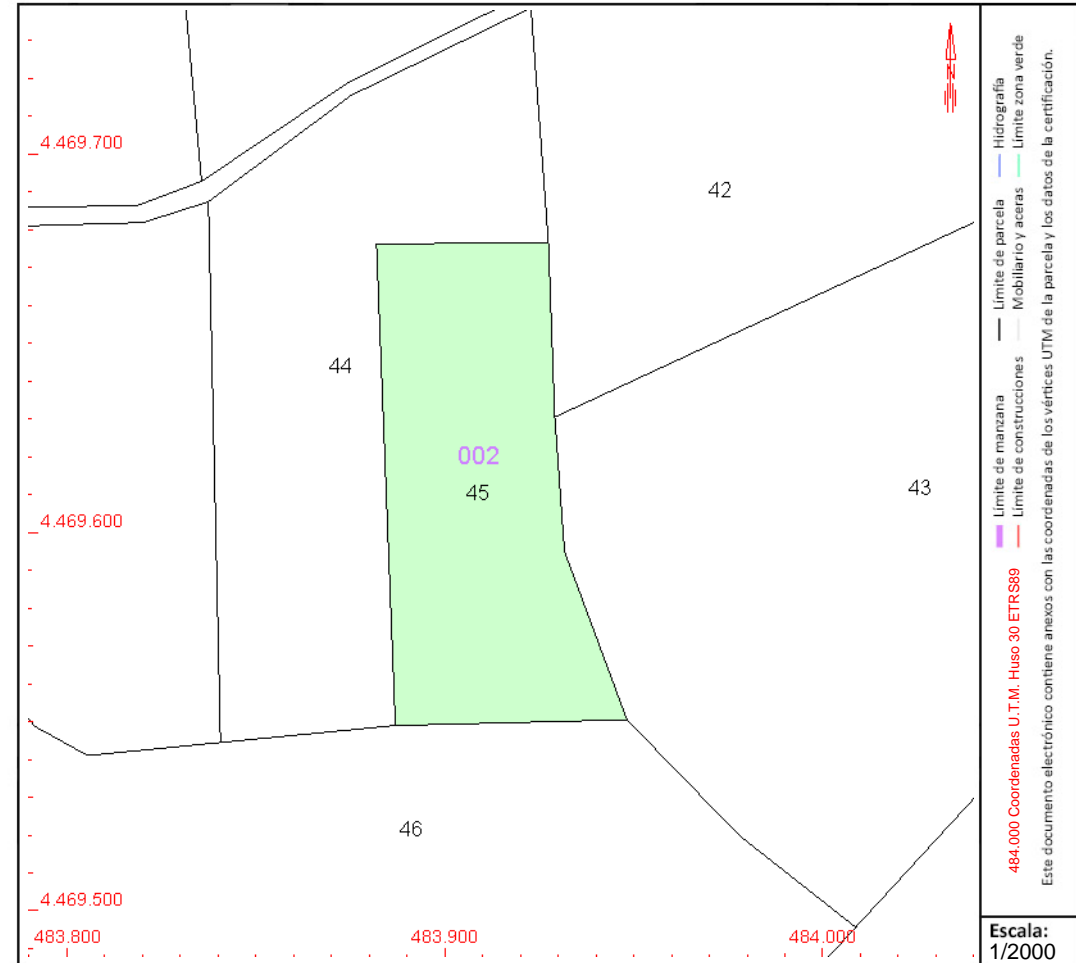
Subparcela	Cultivo/aprovechamiento	Intensidad Productiva	Superficie m ²
0	C- Labor o Labradío seco	02	6.147

PARCELA

Superficie gráfica: 6.147 m²

Participación del inmueble: 100,00 %

Tipo:



Este documento no es una certificación catastral, pero sus datos pueden ser verificados a través del "Acceso a datos catastrales no protegidos de la SEC"



CONSULTA DESCRIPTIVA Y GRÁFICA DE DATOS CATASTRALES DE BIEN INMUEBLE

Referencia catastral: 28101A002000460000KF

DATOS DESCRIPTIVOS DEL INMUEBLE

Localización:

Polígono 2 Parcela 46
CACHO GRANDE. OLMEDA DE LAS FUENTES [MADRID]

Clase: RÚSTICO

Uso principal: Agrario

Superficie construida:

Año construcción:

Cultivo

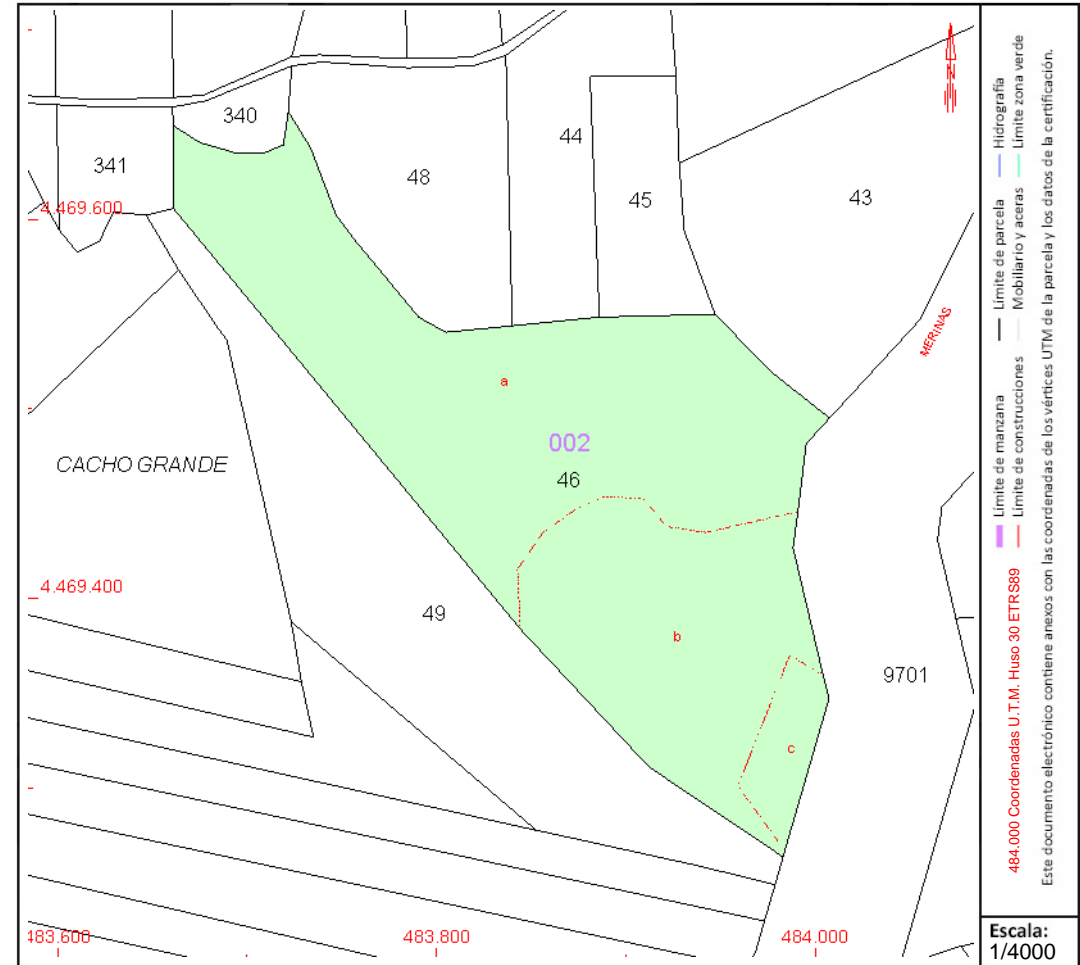
Subparcela	Cultivo/aprovechamiento	Intensidad Productiva	Superficie m ²
a	C- Labor o Labradío seco	02	33.339
b	E- Pastos	00	17.200
c	C- Labor o Labradío seco	03	2.522

PARCELA

Superficie gráfica: 53.061 m²

Participación del inmueble: 100,00 %

Tipo:



Este documento no es una certificación catastral, pero sus datos pueden ser verificados a través del "Acceso a datos catastrales no protegidos de la SEC"



CONSULTA DESCRIPTIVA Y GRÁFICA DE DATOS CATASTRALES DE BIEN INMUEBLE

Referencia catastral: 28101A002000620000KS

DATOS DESCRIPTIVOS DEL INMUEBLE

Localización:

Polígono 2 Parcela 62
CACHO GRANDE. OLMEDA DE LAS FUENTES [MADRID]

Clase: RÚSTICO

Uso principal: Agrario

Superficie construida:

Año construcción:

Cultivo

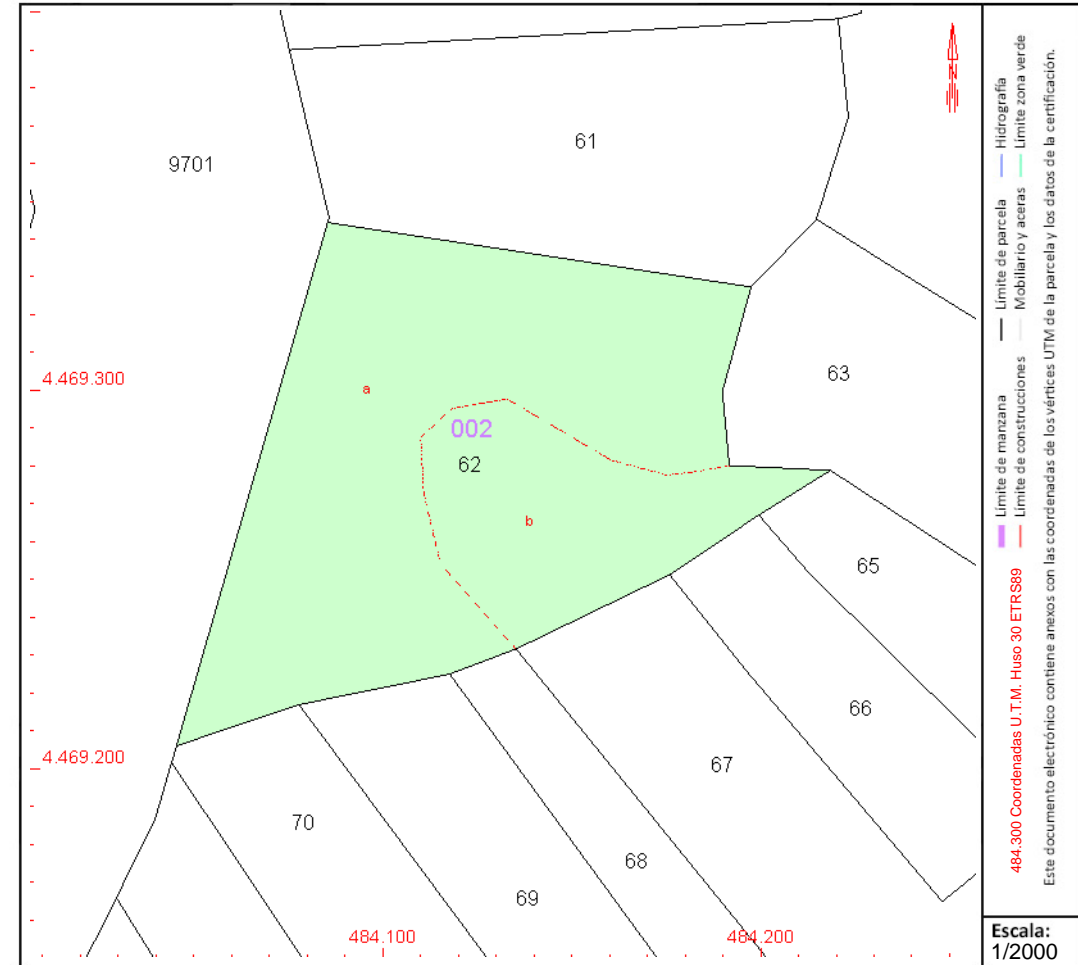
Subparcela	Cultivo/aprovechamiento	Intensidad Productiva	Superficie m ²
a	C- Labor o Labradío seco	03	9.895
b	MB Monte bajo	00	3.552

PARCELA

Superficie gráfica: 13.447 m²

Participación del inmueble: 100,00 %

Tipo:



Este documento no es una certificación catastral, pero sus datos pueden ser verificados a través del "Acceso a datos catastrales no protegidos de la SEC"



CONSULTA DESCRIPTIVA Y GRÁFICA DE DATOS CATASTRALES DE BIEN INMUEBLE

Referencia catastral: 28101A002000700000KA

DATOS DESCRIPTIVOS DEL INMUEBLE

Localización:

Polígono 2 Parcela 70
CACHO GRANDE. OLMEDA DE LAS FUENTES [MADRID]

Clase: RÚSTICO

Uso principal: Agrario

Superficie construida:

Año construcción:

Cultivo

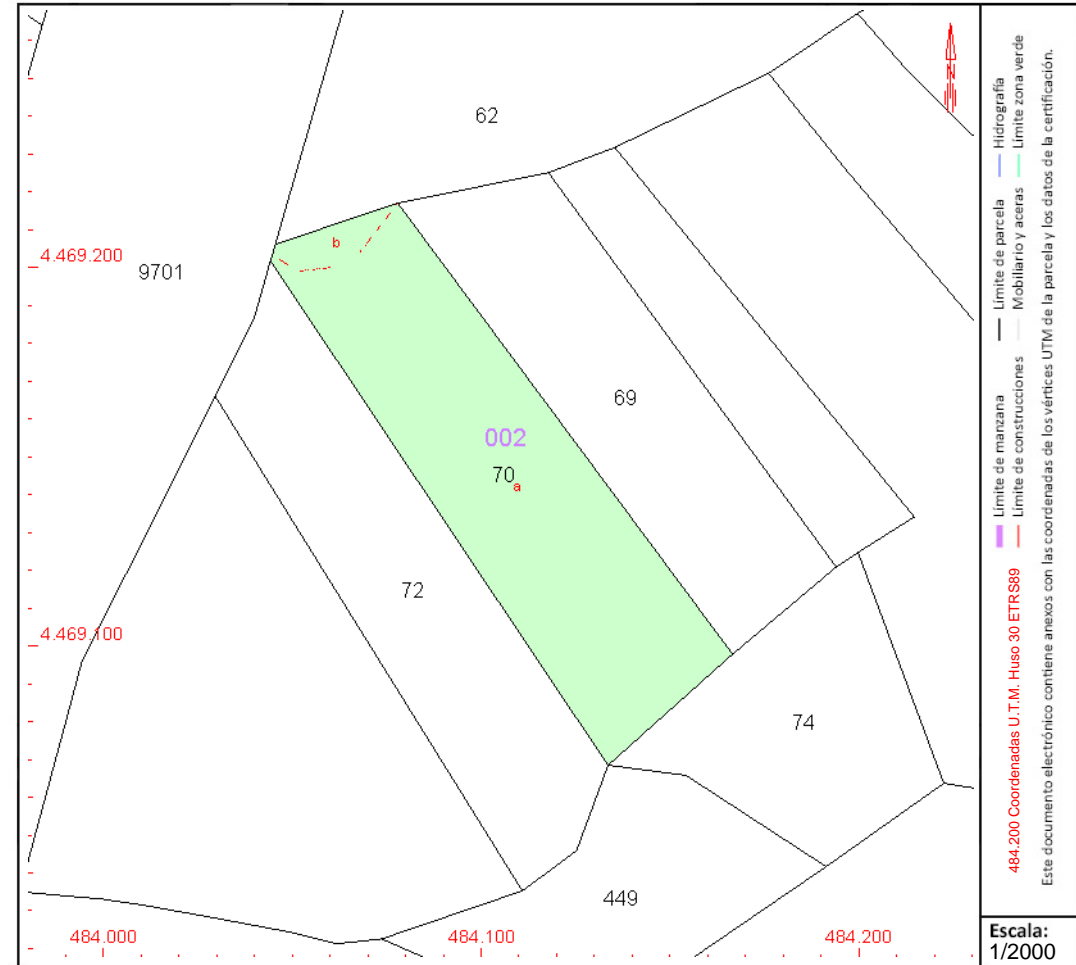
Subparcela	Cultivo/aprovechamiento	Intensidad Productiva	Superficie m ²
a	C- Labor o Labradío seco	03	5.987
b	E- Pastos	00	258

PARCELA

Superficie gráfica: 6.245 m²

Participación del inmueble: 100,00 %

Tipo:



Este documento no es una certificación catastral, pero sus datos pueden ser verificados a través del "Acceso a datos catastrales no protegidos de la SEC"



CONSULTA DESCRIPTIVA Y GRÁFICA DE DATOS CATASTRALES DE BIEN INMUEBLE

Referencia catastral: 28101A002000720000KY

DATOS DESCRIPTIVOS DEL INMUEBLE

Localización:

Polígono 2 Parcela 72
CACHO GRANDE. OLMEDA DE LAS FUENTES [MADRID]

Clase: RÚSTICO

Uso principal: Agrario

Superficie construida:

Año construcción:

Cultivo

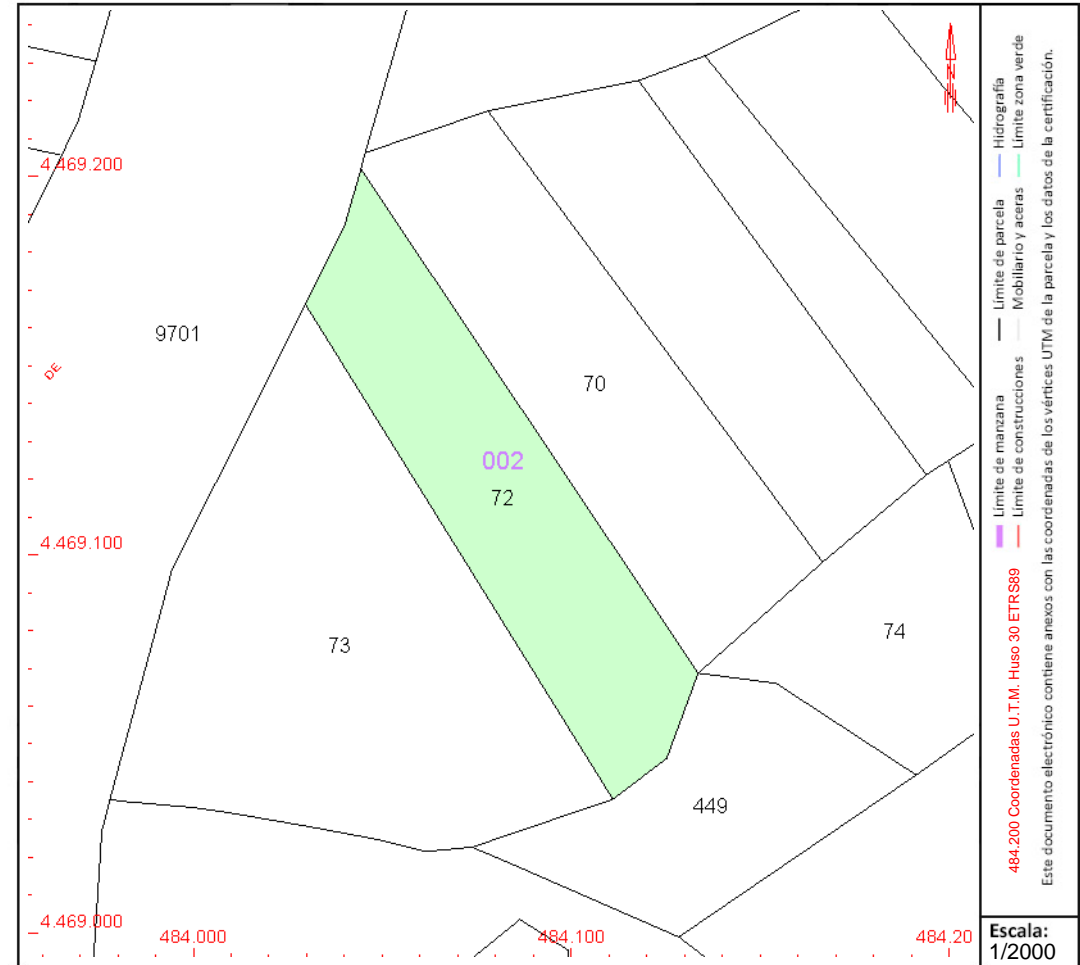
Subparcela	Cultivo/aprovechamiento	Intensidad Productiva	Superficie m ²
0	C- Labor o Labradío seco	03	5.472

PARCELA

Superficie gráfica: 5.472 m²

Participación del inmueble: 100,00 %

Tipo:



Este documento no es una certificación catastral, pero sus datos pueden ser verificados a través del "Acceso a datos catastrales no protegidos de la SEC"



CONSULTA DESCRIPTIVA Y GRÁFICA DE DATOS CATASTRALES DE BIEN INMUEBLE

Referencia catastral: 28101A002000730000KG

DATOS DESCRIPTIVOS DEL INMUEBLE

Localización:

Polígono 2 Parcela 73
CACHO GRANDE. OLMEDA DE LAS FUENTES [MADRID]

Clase: RÚSTICO

Uso principal: Agrario

Superficie construida:

Año construcción:

Cultivo

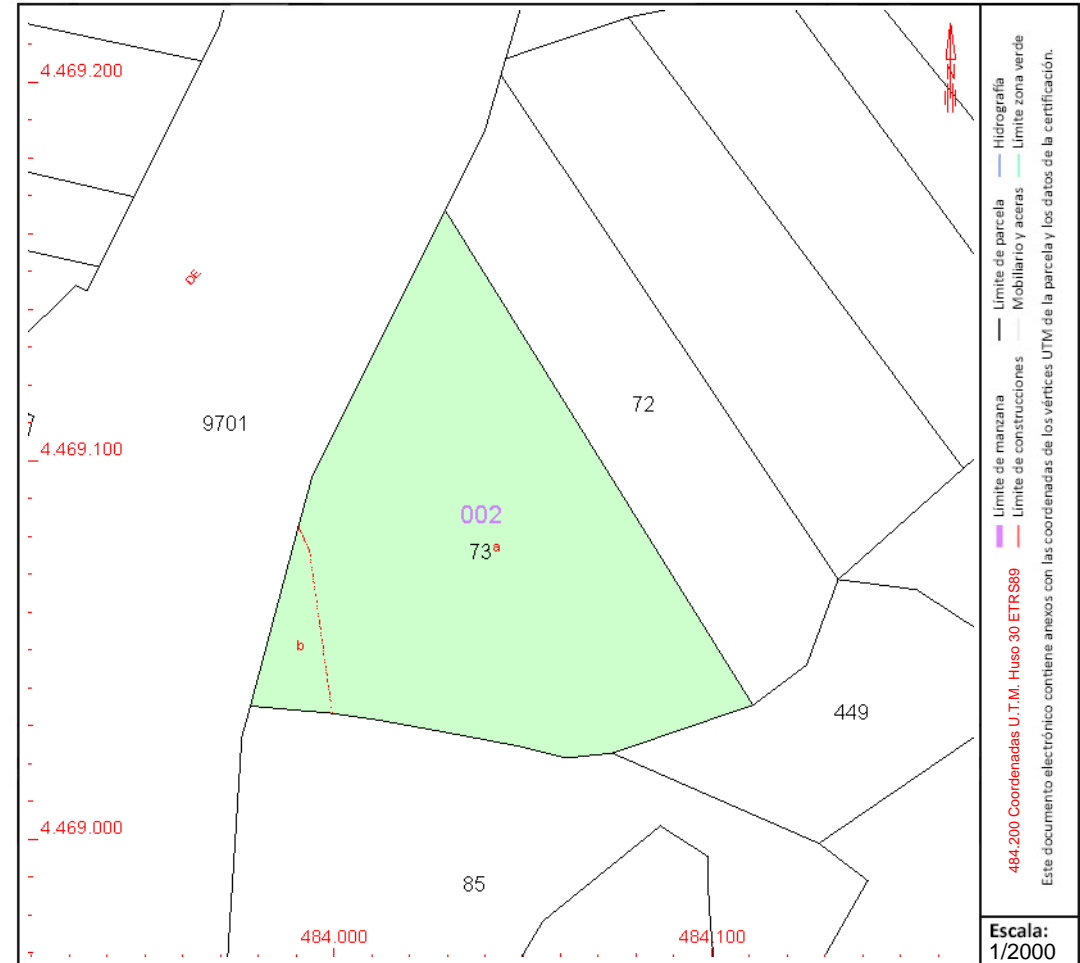
Subparcela	Cultivo/aprovechamiento	Intensidad Productiva	Superficie m ²
a	C- Labor o Labradío seco	03	9.478
b	E- Pastos	00	571

PARCELA

Superficie gráfica: 10.049 m²

Participación del inmueble: 100,00 %

Tipo:



Este documento no es una certificación catastral, pero sus datos pueden ser verificados a través del "Acceso a datos catastrales no protegidos de la SEC"



GOBIERNO DE ESPAÑA

MINISTERIO DE HACIENDA Y FUNCIÓN PÚBLICA

SECRETARÍA DE ESTADO DE HACIENDA

DIRECCIÓN GENERAL DEL CATASTRO

CONSULTA DESCRIPTIVA Y GRÁFICA DE DATOS CATASTRALES DE BIEN INMUEBLE

Referencia catastral: 28101A002000750000KP

DATOS DESCRIPTIVOS DEL INMUEBLE

Localización:

Polígono 2 Parcela 75
CACHO GRANDE. OLMEDA DE LAS FUENTES [MADRID]

Clase: RÚSTICO

Uso principal: Agrario

Superficie construida:

Año construcción:

Cultivo

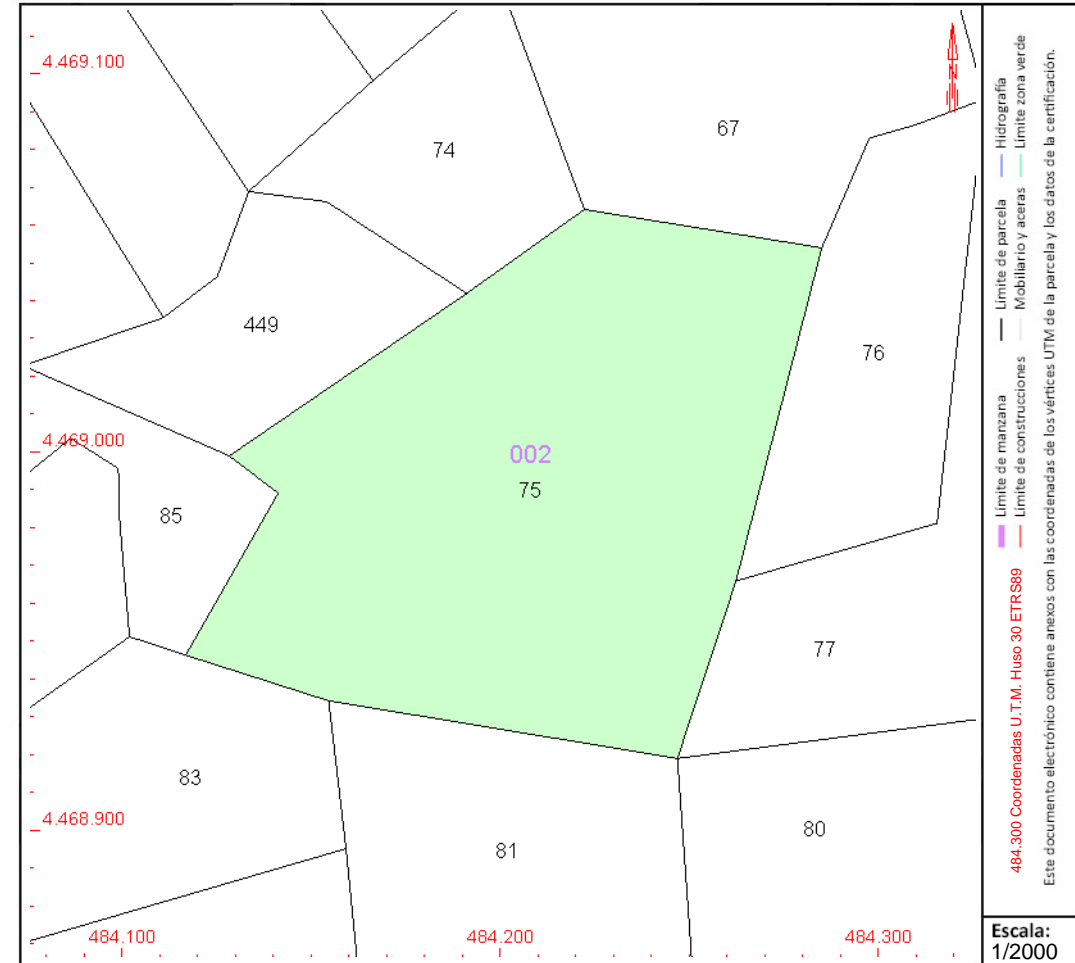
Subparcela	Cultivo/aprovechamiento	Intensidad Productiva	Superficie m ²
0	C- Labor o Labradío seco	03	15.597

PARCELA

Superficie gráfica: 15.597 m²

Participación del inmueble: 100,00 %

Tipo:



Este documento no es una certificación catastral, pero sus datos pueden ser verificados a través del "Acceso a datos catastrales no protegidos de la SEC"



CONSULTA DESCRIPTIVA Y GRÁFICA DE DATOS CATASTRALES DE BIEN INMUEBLE

Referencia catastral: 28101A002000820000KM

DATOS DESCRIPTIVOS DEL INMUEBLE

Localización:

Polígono 2 Parcela 82
CACHO GRANDE. OLMEDA DE LAS FUENTES [MADRID]

Clase: RÚSTICO

Uso principal: Agrario

Superficie construida:

Año construcción:

Cultivo

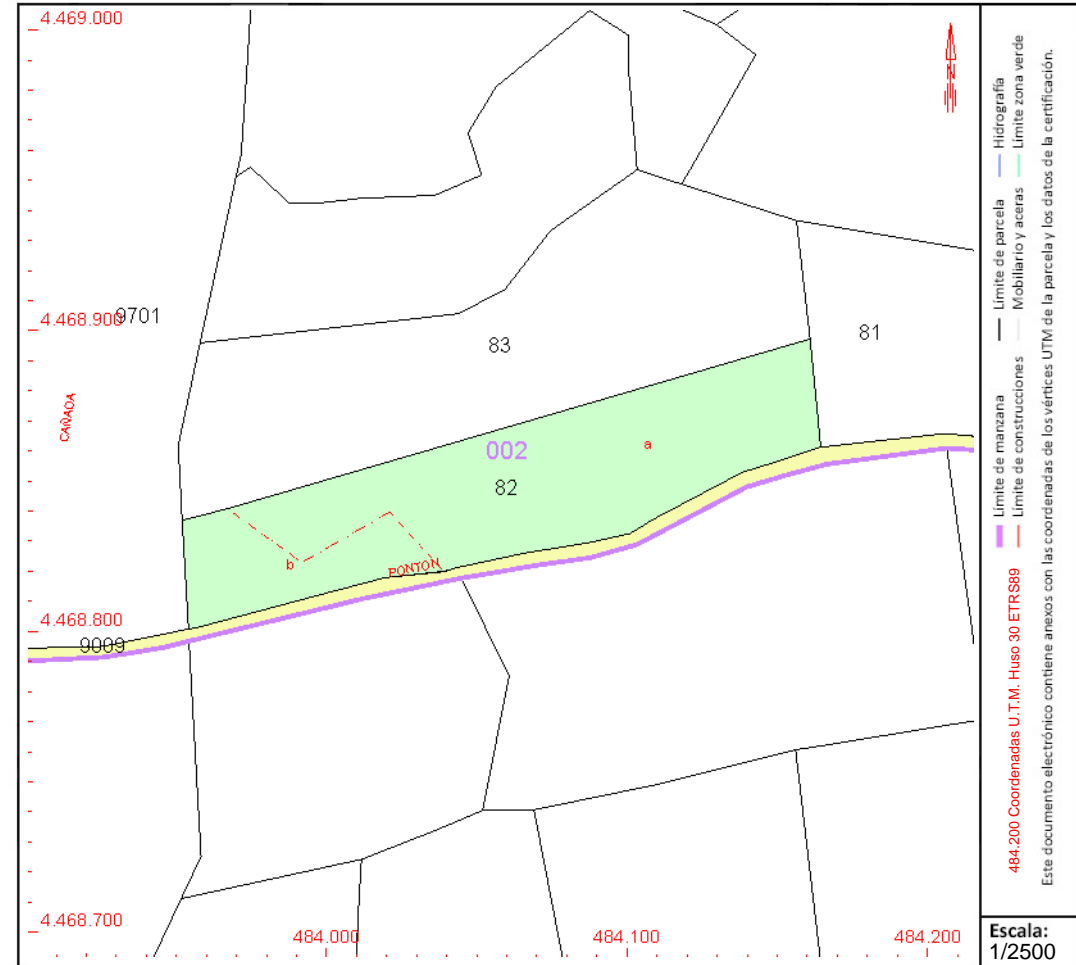
Subparcela	Cultivo/aprovechamiento	Intensidad Productiva	Superficie m ²
a	C- Labor o Labradío seco	03	6.534
b	E- Pastos	00	1.828

PARCELA

Superficie gráfica: 8.362 m²

Participación del inmueble: 100,00 %

Tipo:



Este documento no es una certificación catastral, pero sus datos pueden ser verificados a través del "Acceso a datos catastrales no protegidos de la SEC"



CONSULTA DESCRIPTIVA Y GRÁFICA DE DATOS CATASTRALES DE BIEN INMUEBLE

Referencia catastral: 28101A002000830000KO

DATOS DESCRIPTIVOS DEL INMUEBLE

Localización:

Polígono 2 Parcela 83
CACHO GRANDE. OLMEDA DE LAS FUENTES [MADRID]

Clase: RÚSTICO

Uso principal: Agrario

Superficie construida:

Año construcción:

Cultivo

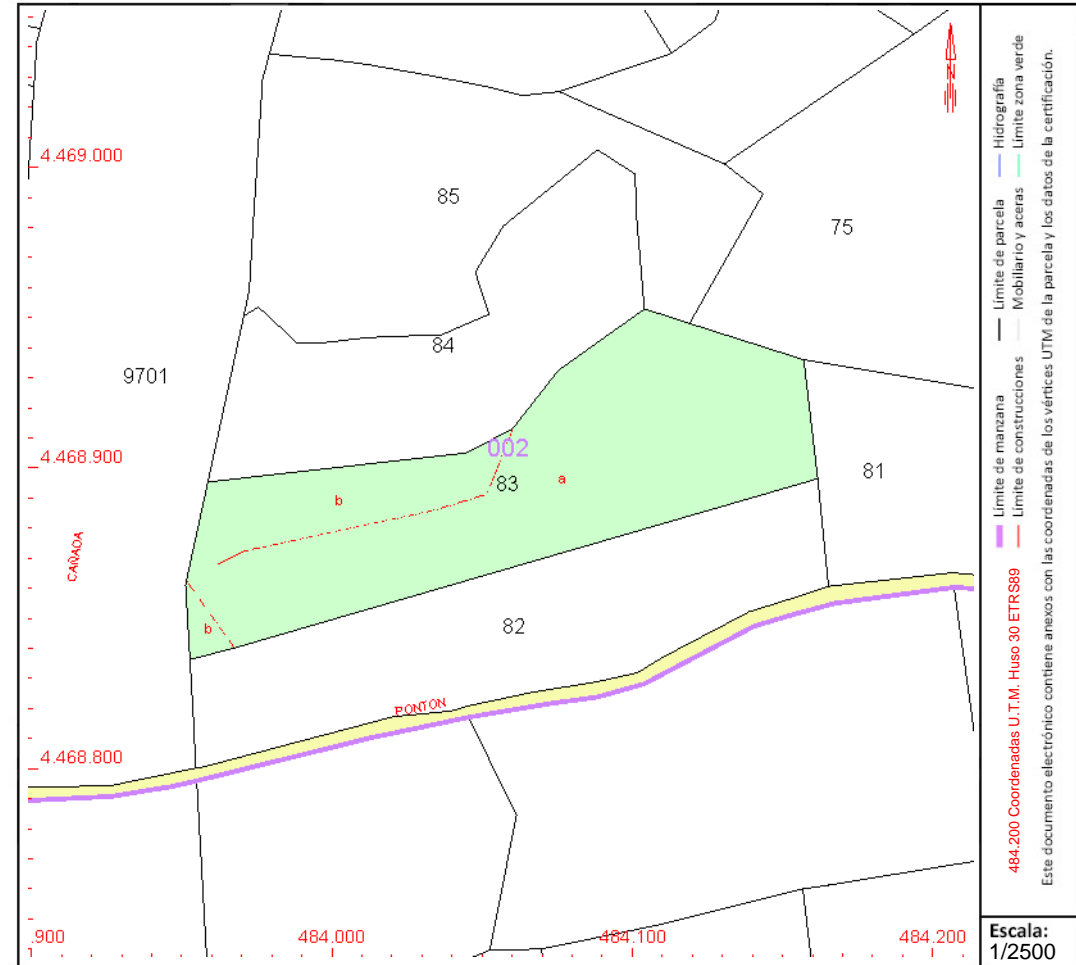
Subparcela	Cultivo/aprovechamiento	Intensidad Productiva	Superficie m ²
a	C- Labor o Labradío seco	03	8.678
b	E- Pastos	00	2.298

PARCELA

Superficie gráfica: 10.976 m²

Participación del inmueble: 100,00 %

Tipo:



Este documento no es una certificación catastral, pero sus datos pueden ser verificados a través del "Acceso a datos catastrales no protegidos de la SEC"



CONSULTA DESCRIPTIVA Y GRÁFICA DE DATOS CATASTRALES DE BIEN INMUEBLE

Referencia catastral: 28101A002000840000KK

DATOS DESCRIPTIVOS DEL INMUEBLE

Localización:

Polígono 2 Parcela 84
CACHO GRANDE. OLMEDA DE LAS FUENTES [MADRID]

Clase: RÚSTICO

Uso principal: Agrario

Superficie construida:

Año construcción:

Cultivo

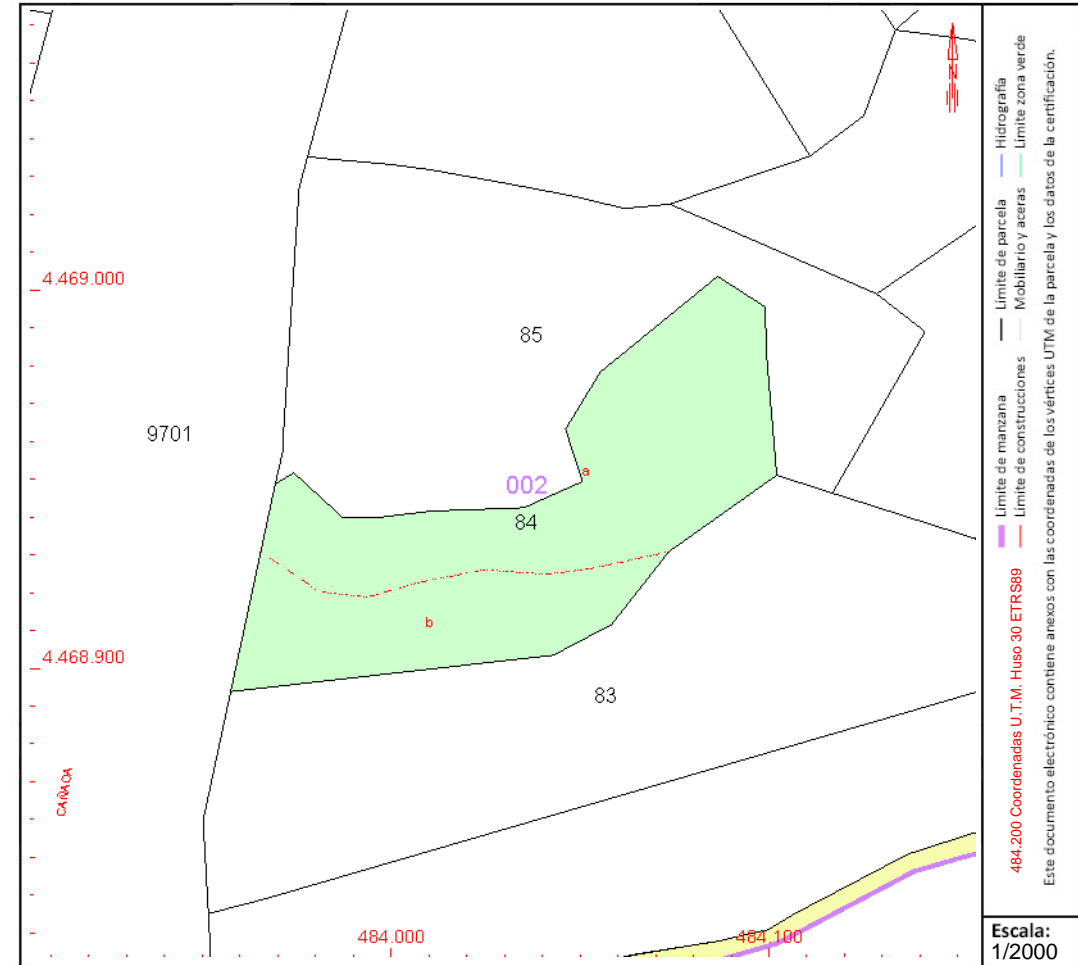
Subparcela	Cultivo/aprovechamiento	Intensidad Productiva	Superficie m ²
a	C- Labor o Labradío seco	03	4.525
b	E- Pastos	00	2.429

PARCELA

Superficie gráfica: 6.954 m²

Participación del inmueble: 100,00 %

Tipo:



Este documento no es una certificación catastral, pero sus datos pueden ser verificados a través del "Acceso a datos catastrales no protegidos de la SEC"



CONSULTA DESCRIPTIVA Y GRÁFICA DE DATOS CATASTRALES DE BIEN INMUEBLE

Referencia catastral: 28101A002000850000KR

DATOS DESCRIPTIVOS DEL INMUEBLE

Localización:

Polígono 2 Parcela 85
CACHO GRANDE. OLMEDA DE LAS FUENTES [MADRID]

Clase: RÚSTICO

Uso principal: Agrario

Superficie construida:

Año construcción:

Cultivo

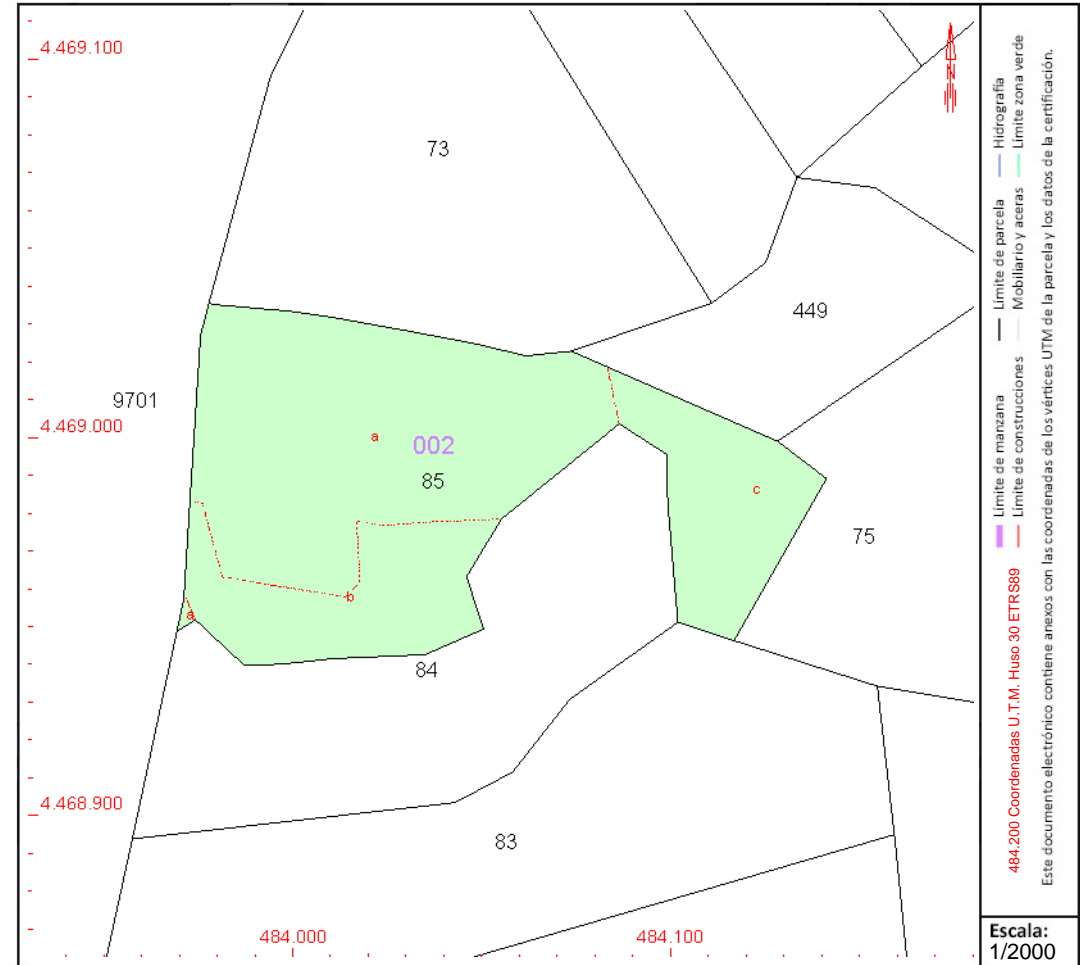
Subparcela	Cultivo/aprovechamiento	Intensidad Productiva	Superficie m ²
a	C- Labor o Labradío seco	03	5.825
b	E- Pastos	00	2.031
c	E- Pastos	00	1.929

PARCELA

Superficie gráfica: 9.785 m²

Participación del inmueble: 100,00 %

Tipo:



Este documento no es una certificación catastral, pero sus datos pueden ser verificados a través del "Acceso a datos catastrales no protegidos de la SEC"



CONSULTA DESCRIPTIVA Y GRÁFICA DE DATOS CATASTRALES DE BIEN INMUEBLE

Referencia catastral: 28101A002003270000KQ

DATOS DESCRIPTIVOS DEL INMUEBLE

Localización:

Polígono 2 Parcela 327
NAVAJOS. OLMEDA DE LAS FUENTES [MADRID]

Clase: RÚSTICO

Uso principal: Agrario

Superficie construida:

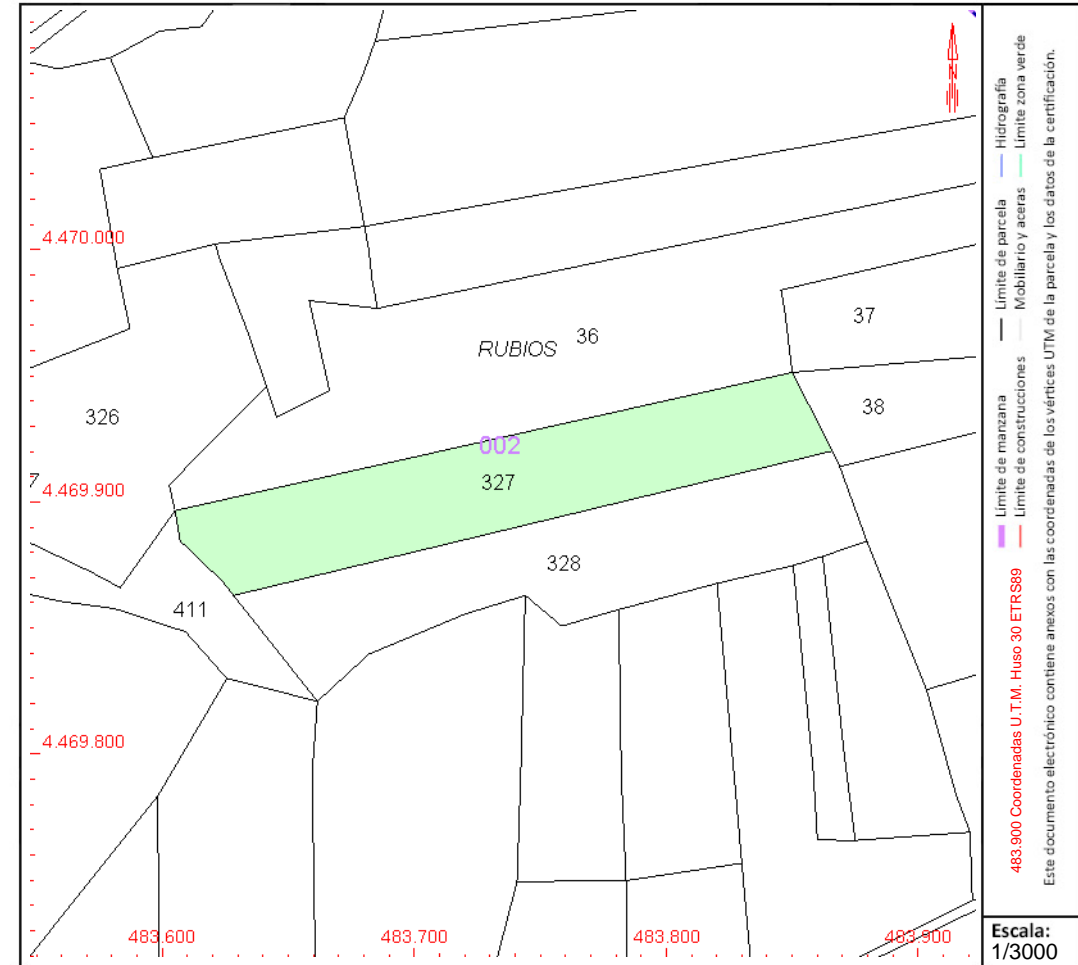
Año construcción:

Cultivo

Subparcela	Cultivo/aprovechamiento	Intensidad Productiva	Superficie m ²
0	C- Labor o Labradío seco	02	8.975

PARCELA

Superficie gráfica: 8.975 m²
Participación del inmueble: 100,00 %
Tipo:



Este documento no es una certificación catastral, pero sus datos pueden ser verificados a través del "Acceso a datos catastrales no protegidos de la SEC"



CONSULTA DESCRIPTIVA Y GRÁFICA DE DATOS CATASTRALES DE BIEN INMUEBLE

Referencia catastral: 28101A002003280000KP

DATOS DESCRIPTIVOS DEL INMUEBLE

Localización:

Polígono 2 Parcela 328
NAVAJOS. OLMEDA DE LAS FUENTES [MADRID]

Clase: RÚSTICO

Uso principal: Agrario

Superficie construida:

Año construcción:

Cultivo

Subparcela	Cultivo/aprovechamiento	Intensidad Productiva	Superficie m ²
0	C- Labor o Labradío seco	02	8.923

PARCELA

Superficie gráfica: 8.923 m²

Participación del inmueble: 100,00 %

Tipo:



Este documento no es una certificación catastral, pero sus datos pueden ser verificados a través del "Acceso a datos catastrales no protegidos de la SEC"



GOBIERNO DE ESPAÑA

MINISTERIO DE HACIENDA Y FUNCIÓN PÚBLICA

SECRETARÍA DE ESTADO DE HACIENDA

DIRECCIÓN GENERAL DEL CATASTRO

CONSULTA DESCRIPTIVA Y GRÁFICA DE DATOS CATASTRALES DE BIEN INMUEBLE

Referencia catastral: 28101A002003290000KL

DATOS DESCRIPTIVOS DEL INMUEBLE

Localización:

Polígono 2 Parcela 329
NAVAJOS. OLMEDA DE LAS FUENTES [MADRID]

Clase: RÚSTICO

Uso principal: Agrario

Superficie construida:

Año construcción:

Cultivo

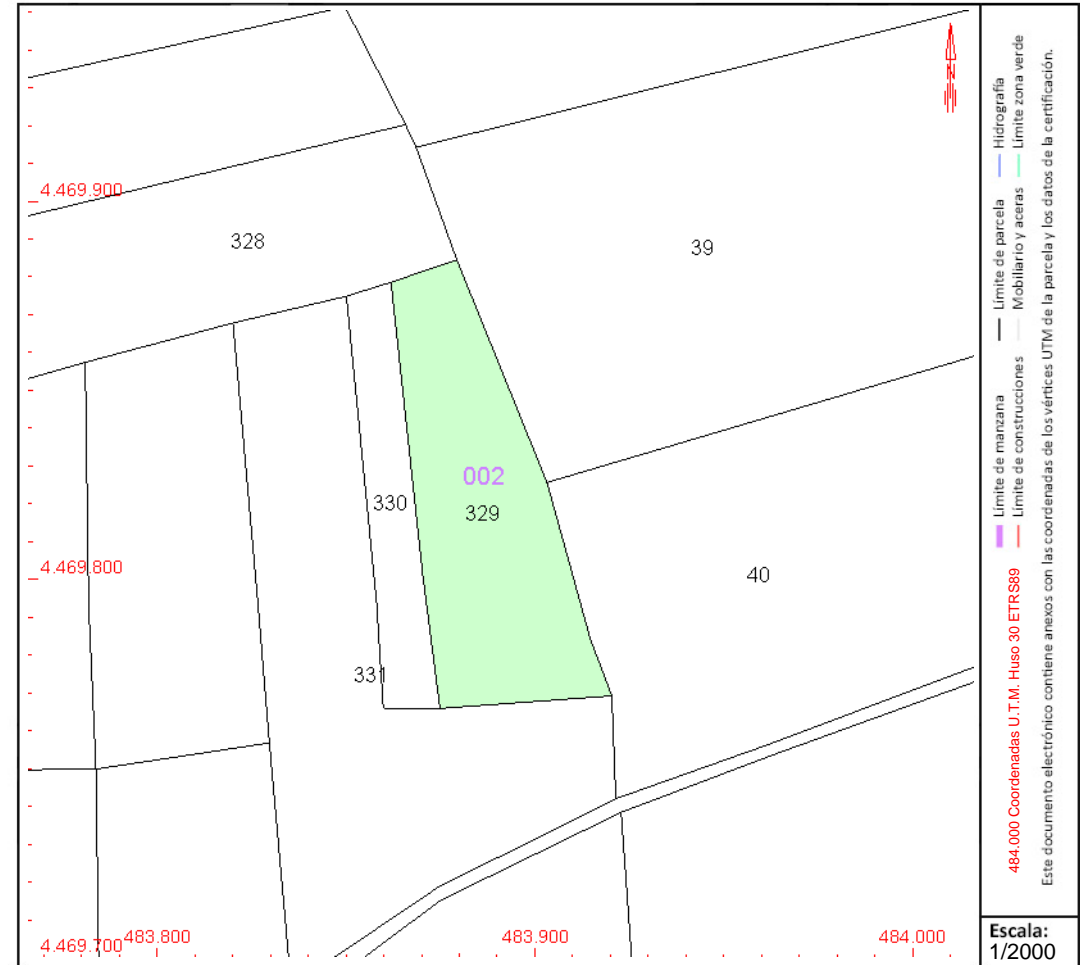
Subparcela	Cultivo/aprovechamiento	Intensidad Productiva	Superficie m ²
0	C- Labor o Labradío seco	02	3.865

PARCELA

Superficie gráfica: 3.865 m²

Participación del inmueble: 100,00 %

Tipo:



Este documento no es una certificación catastral, pero sus datos pueden ser verificados a través del "Acceso a datos catastrales no protegidos de la SEC"



CONSULTA DESCRIPTIVA Y GRÁFICA DE DATOS CATASTRALES DE BIEN INMUEBLE

Referencia catastral: 28101A002003310000KP

DATOS DESCRIPTIVOS DEL INMUEBLE

Localización:

Polígono 2 Parcela 331
NAVAJOS. OLMEDA DE LAS FUENTES [MADRID]

Clase: RÚSTICO

Uso principal: Agrario

Superficie construida:

Año construcción:

Cultivo

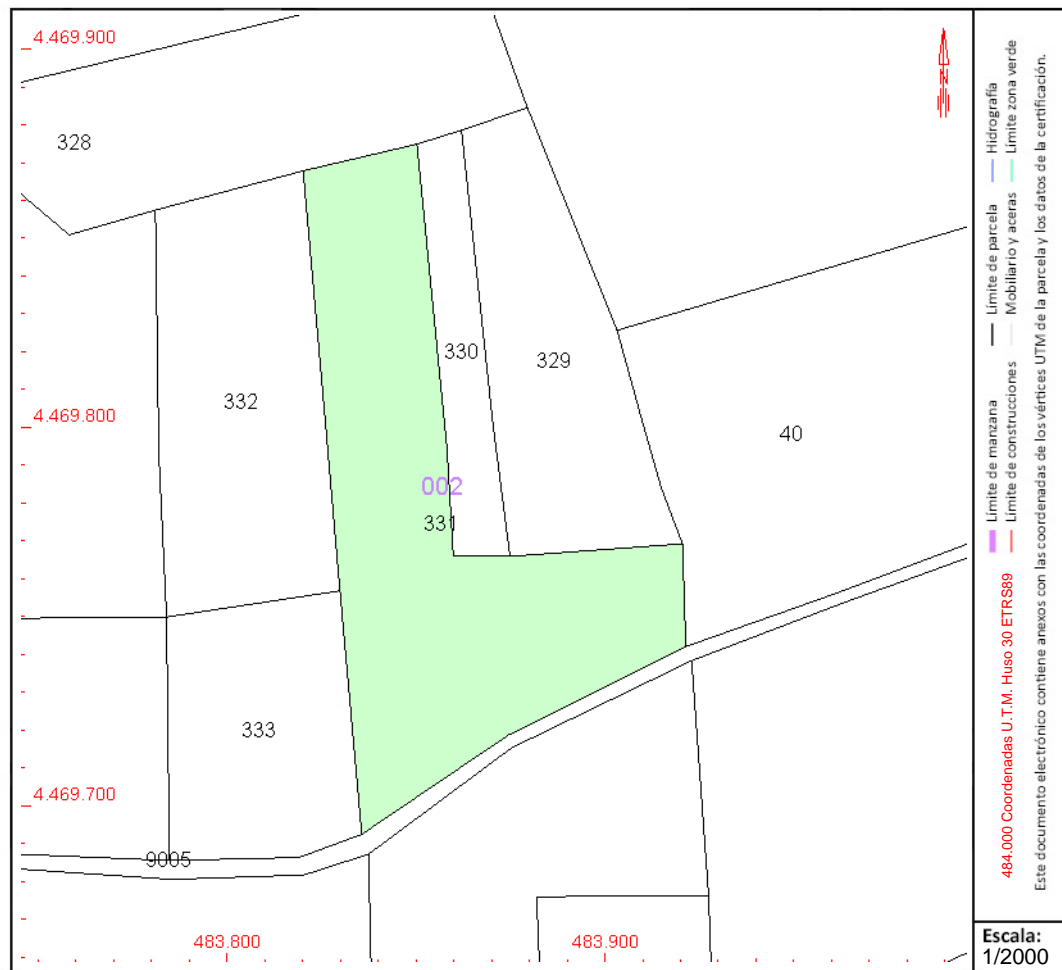
Subparcela	Cultivo/aprovechamiento	Intensidad Productiva	Superficie m ²
0	C- Labor o Labradío seco	02	7.584

PARCELA

Superficie gráfica: 7.584 m²

Participación del inmueble: 100,00 %

Tipo:



Este documento no es una certificación catastral, pero sus datos pueden ser verificados a través del "Acceso a datos catastrales no protegidos de la SEC"



GOBIERNO DE ESPAÑA

MINISTERIO DE HACIENDA Y FUNCIÓN PÚBLICA

SECRETARÍA DE ESTADO DE HACIENDA

DIRECCIÓN GENERAL DEL CATASTRO

CONSULTA DESCRIPTIVA Y GRÁFICA DE DATOS CATASTRALES DE BIEN INMUEBLE

Referencia catastral: 28101A002004490000KA

DATOS DESCRIPTIVOS DEL INMUEBLE

Localización:

Polígono 2 Parcela 449

CACHO GRANDE. OLMEDA DE LAS FUENTES [MADRID]

Clase: RÚSTICO

Uso principal: Agrario

Superficie construida:

Año construcción:

Cultivo

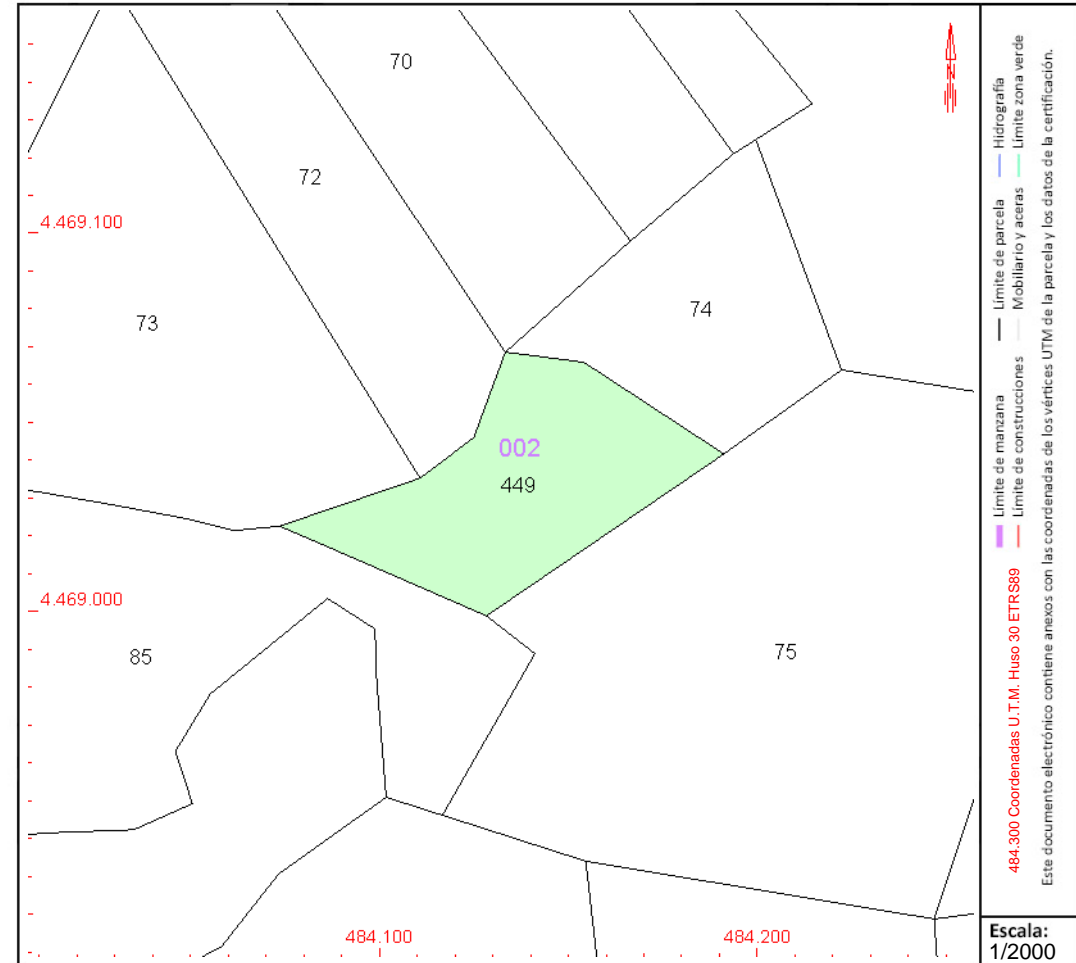
Subparcela	Cultivo/aprovechamiento	Intensidad Productiva	Superficie m ²
0	E- Pastos	00	3.649

PARCELA

Superficie gráfica: 3.649 m²

Participación del inmueble: 100,00 %

Tipo:



Este documento no es una certificación catastral, pero sus datos pueden ser verificados a través del "Acceso a datos catastrales no protegidos de la SEC"



CONSULTA DESCRIPTIVA Y GRÁFICA DE DATOS CATASTRALES DE BIEN INMUEBLE

Referencia catastral: 28101A002090050000KT

DATOS DESCRIPTIVOS DEL INMUEBLE

Localización:

Polígono 2 Parcela 9005

CAMINO MONTE NUEVO. OLMEDA DE LAS FUENTES [MADRID]

Clase: RÚSTICO

Uso principal: Agrario

Superficie construida:

Año construcción:

Cultivo

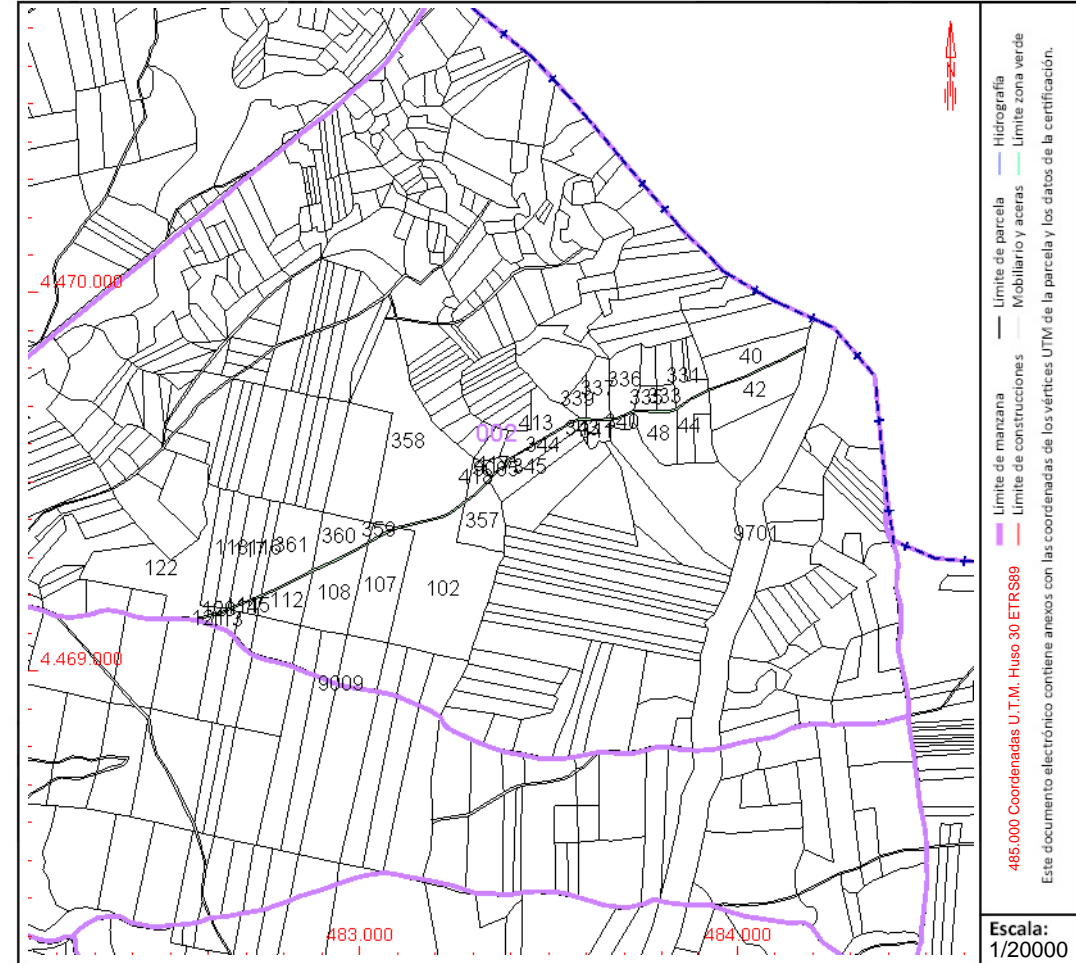
Subparcela	Cultivo/aprovechamiento	Intensidad Productiva	Superficie m ²
0	VT Vía de comunicación de dominio público	00	8.061

PARCELA

Superficie gráfica: 7.697 m²

Participación del inmueble: 100,00 %

Tipo:



Este documento no es una certificación catastral, pero sus datos pueden ser verificados a través del "Acceso a datos catastrales no protegidos de la SEC"



GOBIERNO
DE ESPAÑA

MINISTERIO
DE HACIENDA
Y FUNCIÓN PÚBLICA

SECRETARÍA DE ESTADO
DE HACIENDA

DIRECCIÓN GENERAL
DEL CATASTRO

CONSULTA DESCRIPTIVA Y GRÁFICA DE DATOS CATASTRALES DE BIEN INMUEBLE

Referencia catastral: 28101A002090090000KK

DATOS DESCRIPTIVOS DEL INMUEBLE

Localización:

Polígono 2 Parcela 9009
CAMINO DEL PONTON. OLMEDA DE LAS FUENTES [MADRID]

Clase: RÚSTICO

Uso principal: Agrario

Superficie construida:

Año construcción:

Cultivo

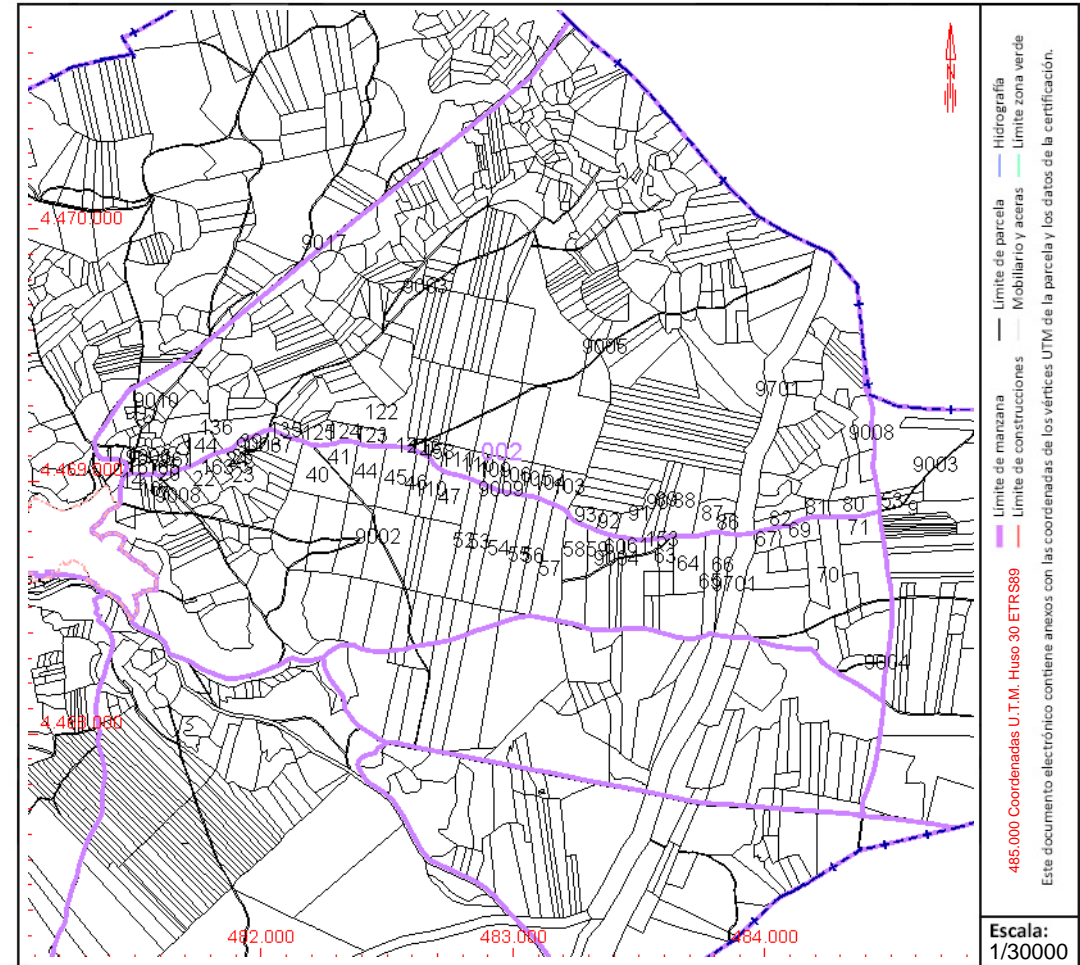
Subparcela	Cultivo/aprovechamiento	Intensidad Productiva	Superficie m ²
0	VT Vía de comunicación de dominio público	00	15.361

PARCELA

Superficie gráfica: 15.344 m²

Participación del inmueble: 100,00 %

Tipo:



Este documento no es una certificación catastral, pero sus datos pueden ser verificados a través del "Acceso a datos catastrales no protegidos de la SEC"



GOBIERNO DE ESPAÑA

MINISTERIO DE HACIENDA Y FUNCIÓN PÚBLICA

SECRETARÍA DE ESTADO DE HACIENDA

DIRECCIÓN GENERAL DEL CATASTRO

CONSULTA DESCRIPTIVA Y GRÁFICA DE DATOS CATASTRALES DE BIEN INMUEBLE

Referencia catastral: 28101A002097010000KB

DATOS DESCRIPTIVOS DEL INMUEBLE

Localización:

Polígono 2 Parcela 9701

CAÑADA DE LAS MERINAS. OLMEDA DE LAS FUENTES [MADRID]

Clase: RÚSTICO

Uso principal: Agrario

Superficie construida:

Año construcción:

Cultivo

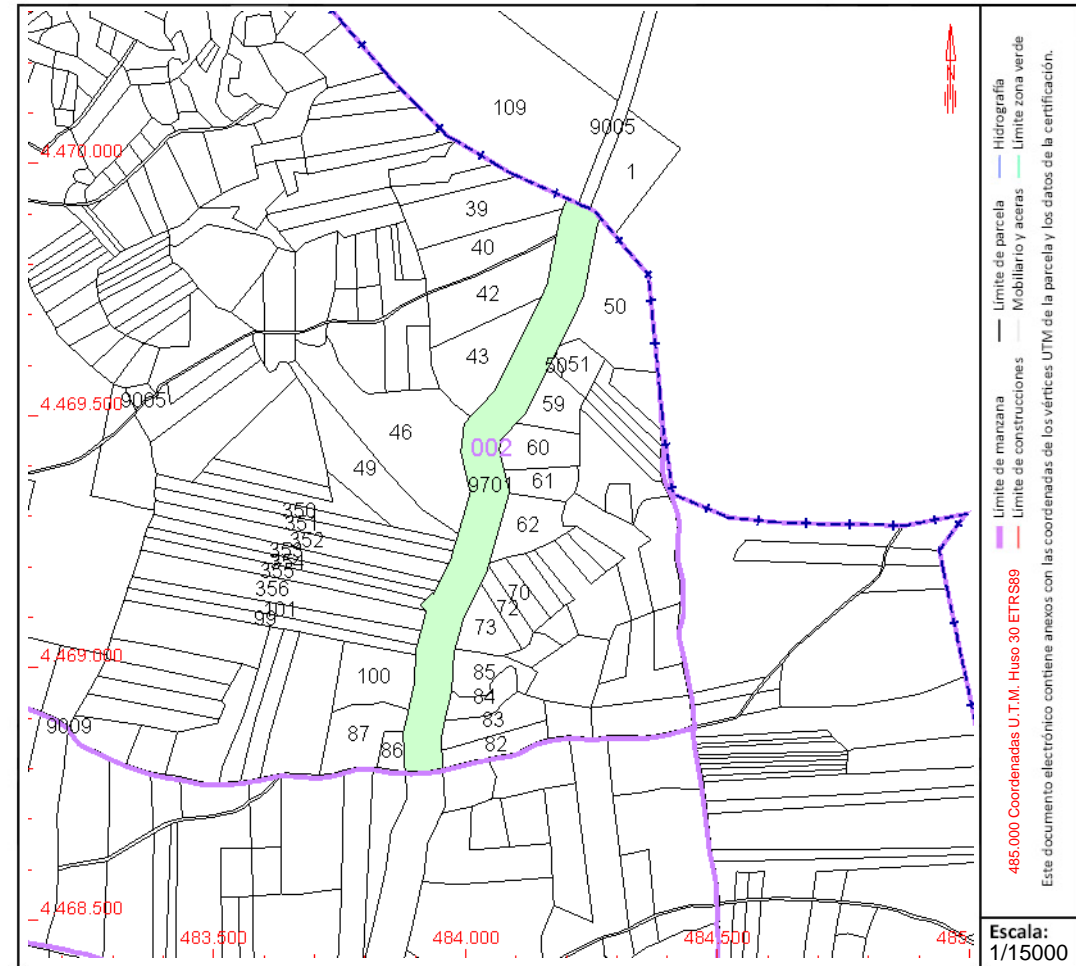
Subparcela	Cultivo/aprovechamiento	Intensidad Productiva	Superficie m ²
0	VT Vía de comunicación de dominio público	00	90.031

PARCELA

Superficie gráfica: 90.031 m²

Participación del inmueble: 100,00 %

Tipo:



Este documento no es una certificación catastral, pero sus datos pueden ser verificados a través del "Acceso a datos catastrales no protegidos de la SEC"



CONSULTA DESCRIPTIVA Y GRÁFICA DE DATOS CATASTRALES DE BIEN INMUEBLE

Referencia catastral: 28101A003000200000KP

DATOS DESCRIPTIVOS DEL INMUEBLE

Localización:

Polígono 3 Parcela 20
LOS TINAOS. OLMEDA DE LAS FUENTES [MADRID]

Clase: RÚSTICO

Uso principal: Agrario

Superficie construida:

Año construcción:

Cultivo

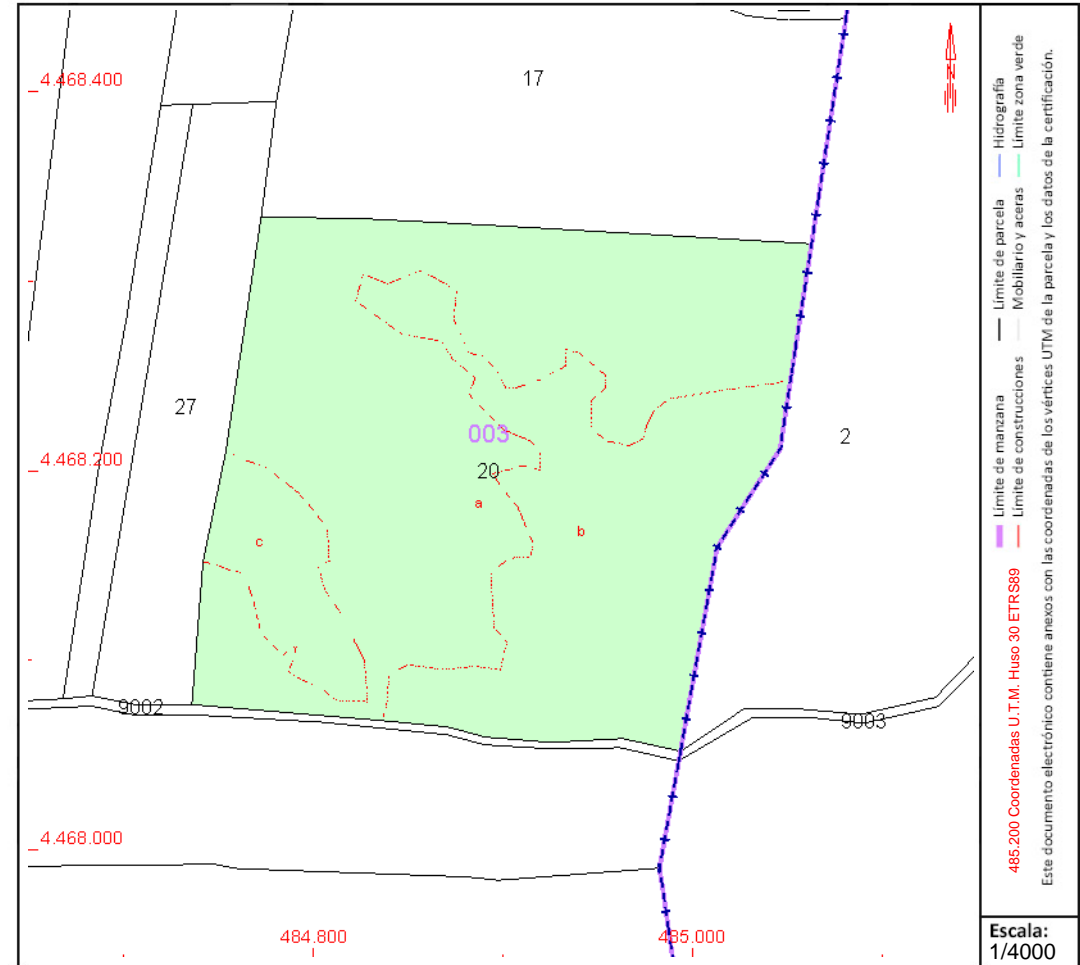
Subparcela	Cultivo/aprovechamiento	Intensidad Productiva	Superficie m ²
a	C- Labor o Labradío seco	03	43.240
b	MB Monte bajo	00	25.149
c	MB Monte bajo	00	5.589

PARCELA

Superficie gráfica: 73.978 m²

Participación del inmueble: 100,00 %

Tipo:



Este documento no es una certificación catastral, pero sus datos pueden ser verificados a través del "Acceso a datos catastrales no protegidos de la SEC"



CONSULTA DESCRIPTIVA Y GRÁFICA DE DATOS CATASTRALES DE BIEN INMUEBLE

Referencia catastral: 28101A003000210000KL

DATOS DESCRIPTIVOS DEL INMUEBLE

Localización:

Polígono 3 Parcela 21

CORRAL DEL MUERTO. OLMEDA DE LAS FUENTES [MADRID]

Clase: RÚSTICO

Uso principal: Agrario

Superficie construida:

Año construcción:

Cultivo

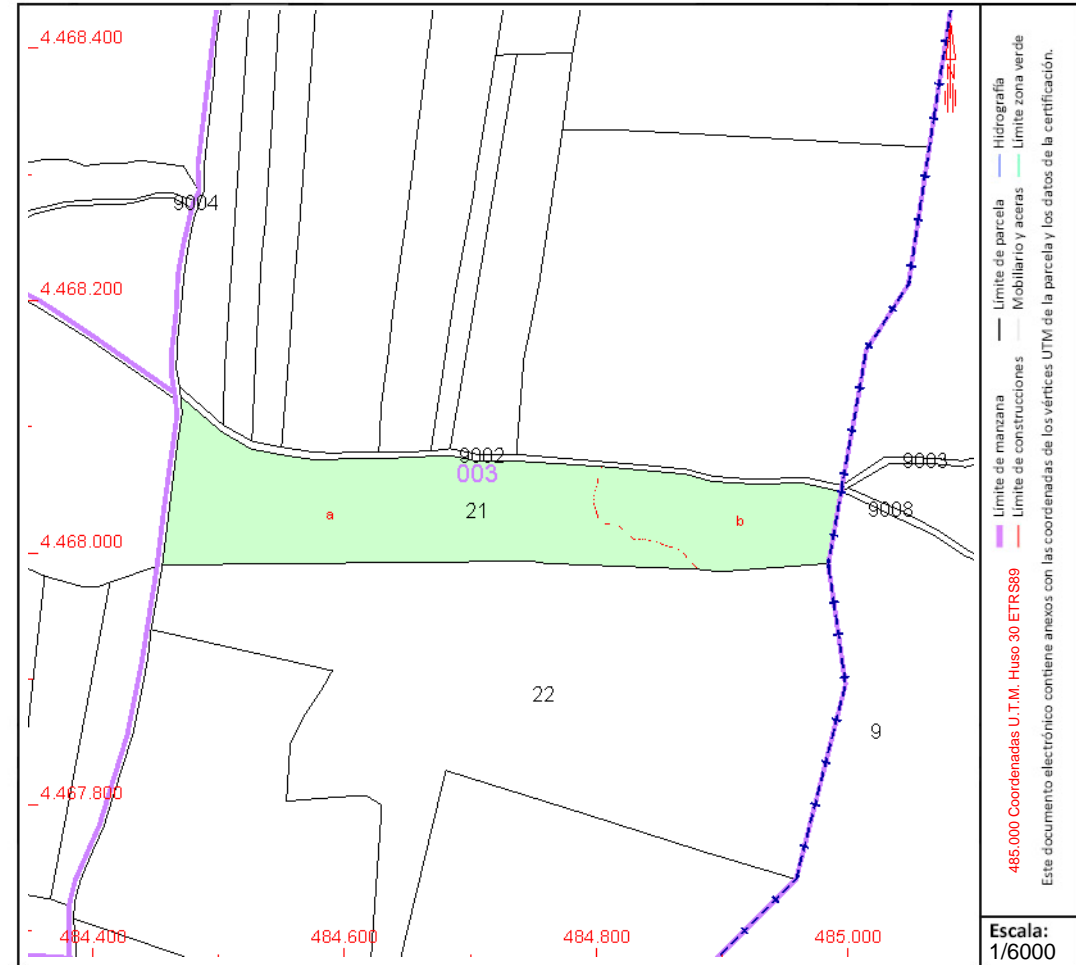
Subparcela	Cultivo/aprovechamiento	Intensidad Productiva	Superficie m ²
a	C- Labor o Labradío seco	03	31.195
b	E- Pastos	00	11.641

PARCELA

Superficie gráfica: 42.836 m²

Participación del inmueble: 100,00 %

Tipo:



Este documento no es una certificación catastral, pero sus datos pueden ser verificados a través del "Acceso a datos catastrales no protegidos de la SEC"



CONSULTA DESCRIPTIVA Y GRÁFICA DE DATOS CATASTRALES DE BIEN INMUEBLE

Referencia catastral: 28101A003000220000KT

DATOS DESCRIPTIVOS DEL INMUEBLE

Localización:

Polígono 3 Parcela 22
CORRAL DEL MUERTO. OLMEDA DE LAS FUENTES [MADRID]

Clase: RÚSTICO

Uso principal: Agrario

Superficie construida:

Año construcción:

Cultivo

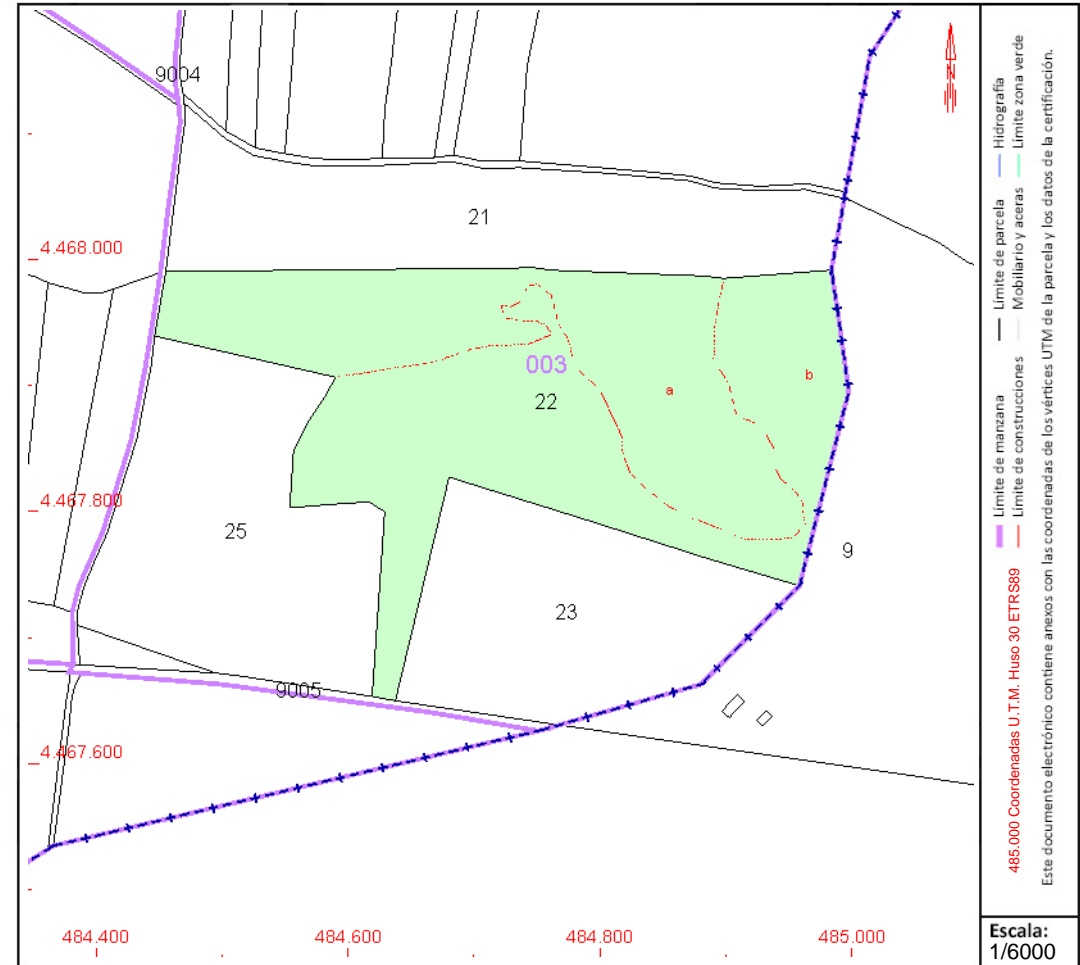
Subparcela	Cultivo/aprovechamiento	Intensidad Productiva	Superficie m ²
a	C- Labor o Labradío seco	03	44.214
b	MB Monte bajo	00	52.741

PARCELA

Superficie gráfica: 96.955 m²

Participación del inmueble: 100,00 %

Tipo:



Este documento no es una certificación catastral, pero sus datos pueden ser verificados a través del "Acceso a datos catastrales no protegidos de la SEC"



CONSULTA DESCRIPTIVA Y GRÁFICA DE DATOS CATASTRALES DE BIEN INMUEBLE

Referencia catastral: 28101A003000270000KR

DATOS DESCRIPTIVOS DEL INMUEBLE

Localización:

Polígono 3 Parcela 27
LOS TINAOS. OLMEDA DE LAS FUENTES [MADRID]

Clase: RÚSTICO

Uso principal: Agrario

Superficie construida:

Año construcción:

Cultivo

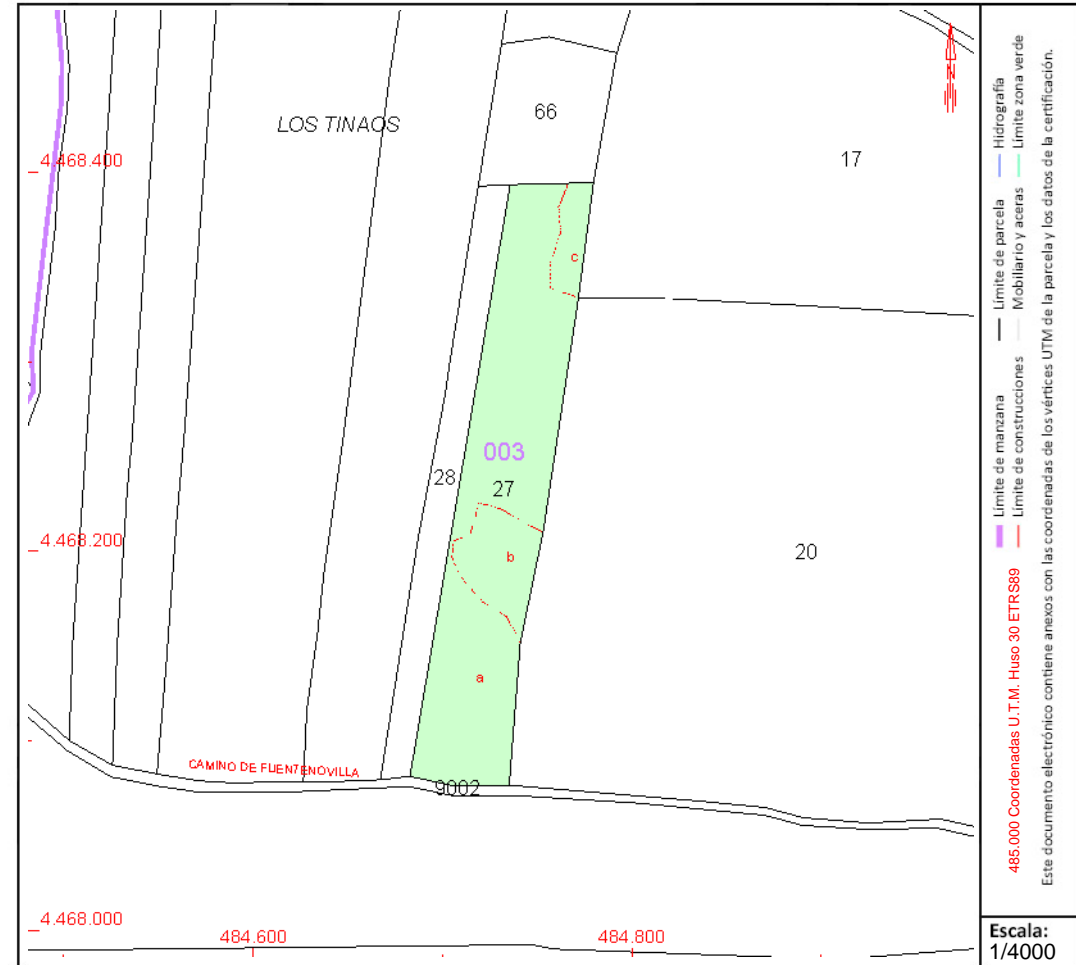
Subparcela	Cultivo/aprovechamiento	Intensidad Productiva	Superficie m ²
a	C- Labor o Labradío seco	03	12.193
b	MB Monte bajo	00	1.962
c	MB Monte bajo	00	906

PARCELA

Superficie gráfica: 15.061 m²

Participación del inmueble: 100,00 %

Tipo:



Este documento no es una certificación catastral, pero sus datos pueden ser verificados a través del "Acceso a datos catastrales no protegidos de la SEC"



GOBIERNO DE ESPAÑA

MINISTERIO DE HACIENDA Y FUNCIÓN PÚBLICA

SECRETARÍA DE ESTADO DE HACIENDA

DIRECCIÓN GENERAL DEL CATASTRO

CONSULTA DESCRIPTIVA Y GRÁFICA DE DATOS CATASTRALES DE BIEN INMUEBLE

Referencia catastral: 28101A003000280000KD

DATOS DESCRIPTIVOS DEL INMUEBLE

Localización:

Polígono 3 Parcela 28
LOS TINAOS. OLMEDA DE LAS FUENTES [MADRID]

Clase: RÚSTICO

Uso principal: Agrario

Superficie construida:

Año construcción:

Cultivo

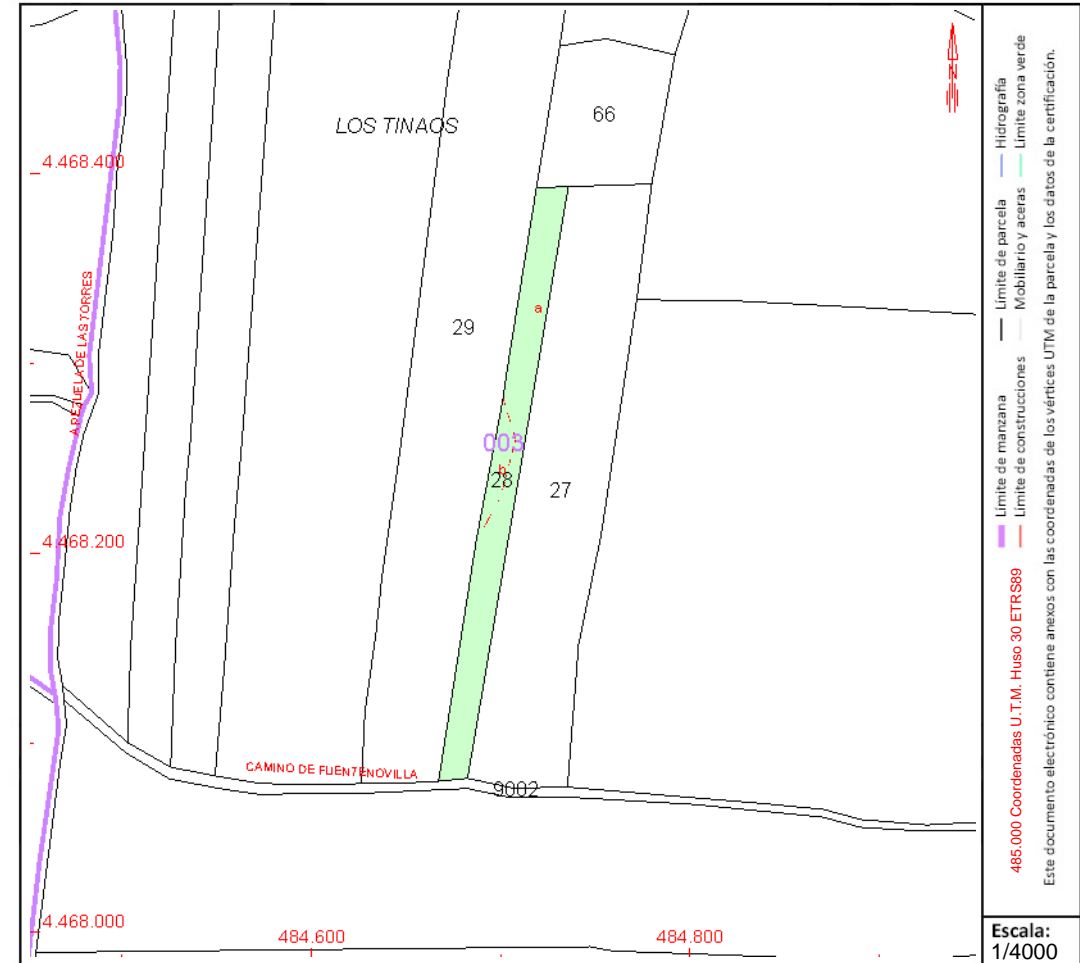
Subparcela	Cultivo/aprovechamiento	Intensidad Productiva	Superficie m ²
a	C- Labor o Labradío seco	03	4.565
b	MB Monte bajo	00	514

PARCELA

Superficie gráfica: 5.079 m²

Participación del inmueble: 100,00 %

Tipo:



Este documento no es una certificación catastral, pero sus datos pueden ser verificados a través del "Acceso a datos catastrales no protegidos de la SEC"



CONSULTA DESCRIPTIVA Y GRÁFICA DE DATOS CATASTRALES DE BIEN INMUEBLE

Referencia catastral: 28101A003000290000KX

DATOS DESCRIPTIVOS DEL INMUEBLE

Localización:

Polígono 3 Parcela 29
LOS TINAOS. OLMEDA DE LAS FUENTES [MADRID]

Clase: RÚSTICO

Uso principal: Agrario

Superficie construida:

Año construcción:

Cultivo

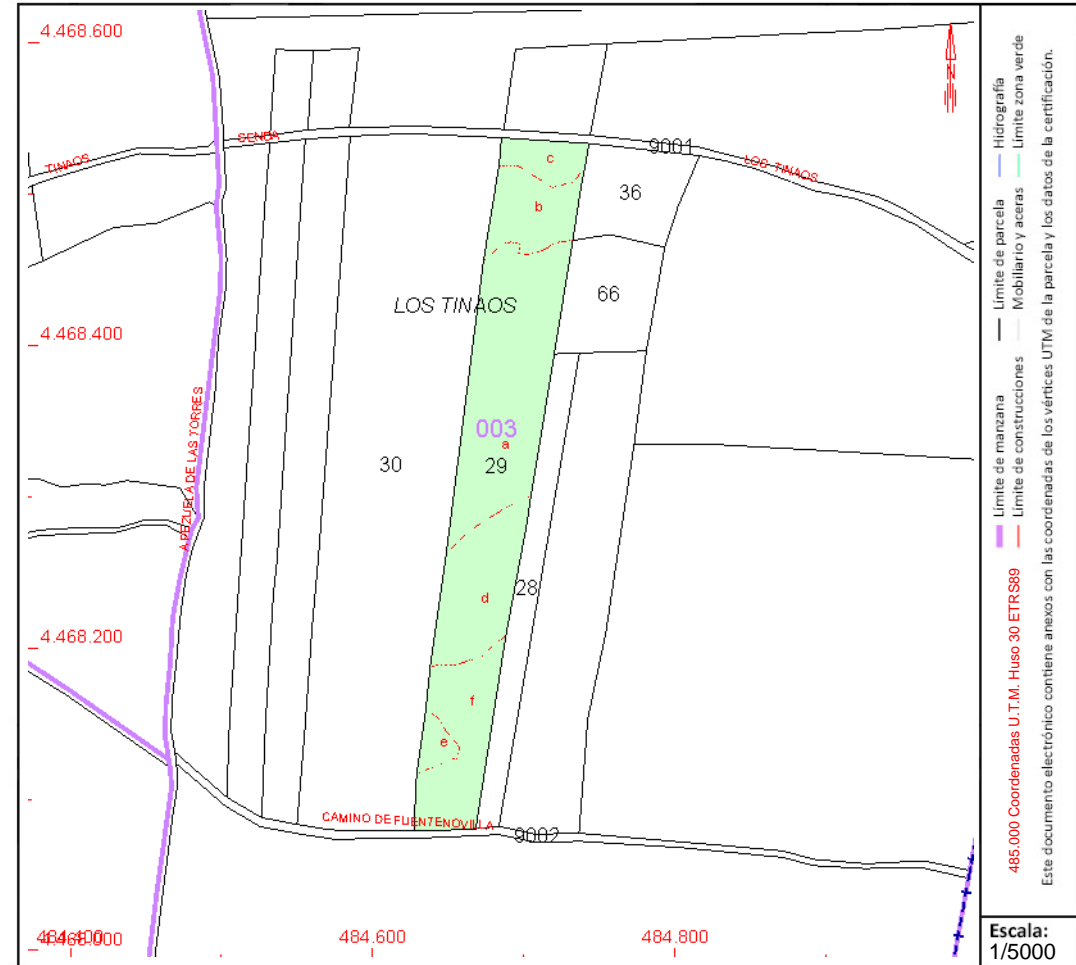
Subparcela	Cultivo/aprovechamiento	Intensidad Productiva	Superficie m ²
a	C- Labor o Labradío seco	03	9.649
b	MB Monte bajo	00	2.686
c	C- Labor o Labradío seco	03	1.338
d	MB Monte bajo	00	4.431
e	MB Monte bajo	00	651
f	C- Labor o Labradío seco	03	4.425

PARCELA

Superficie gráfica: 23.180 m²

Participación del inmueble: 100,00 %

Tipo:



Este documento no es una certificación catastral, pero sus datos pueden ser verificados a través del "Acceso a datos catastrales no protegidos de la SEC"



CONSULTA DESCRIPTIVA Y GRÁFICA DE DATOS CATASTRALES DE BIEN INMUEBLE

Referencia catastral: 28101A003000300000KR

DATOS DESCRIPTIVOS DEL INMUEBLE

Localización:

Polígono 3 Parcela 30
LOS TINAOS. OLMEDA DE LAS FUENTES [MADRID]

Clase: RÚSTICO

Uso principal: Agrario

Superficie construida:

Año construcción:

Cultivo

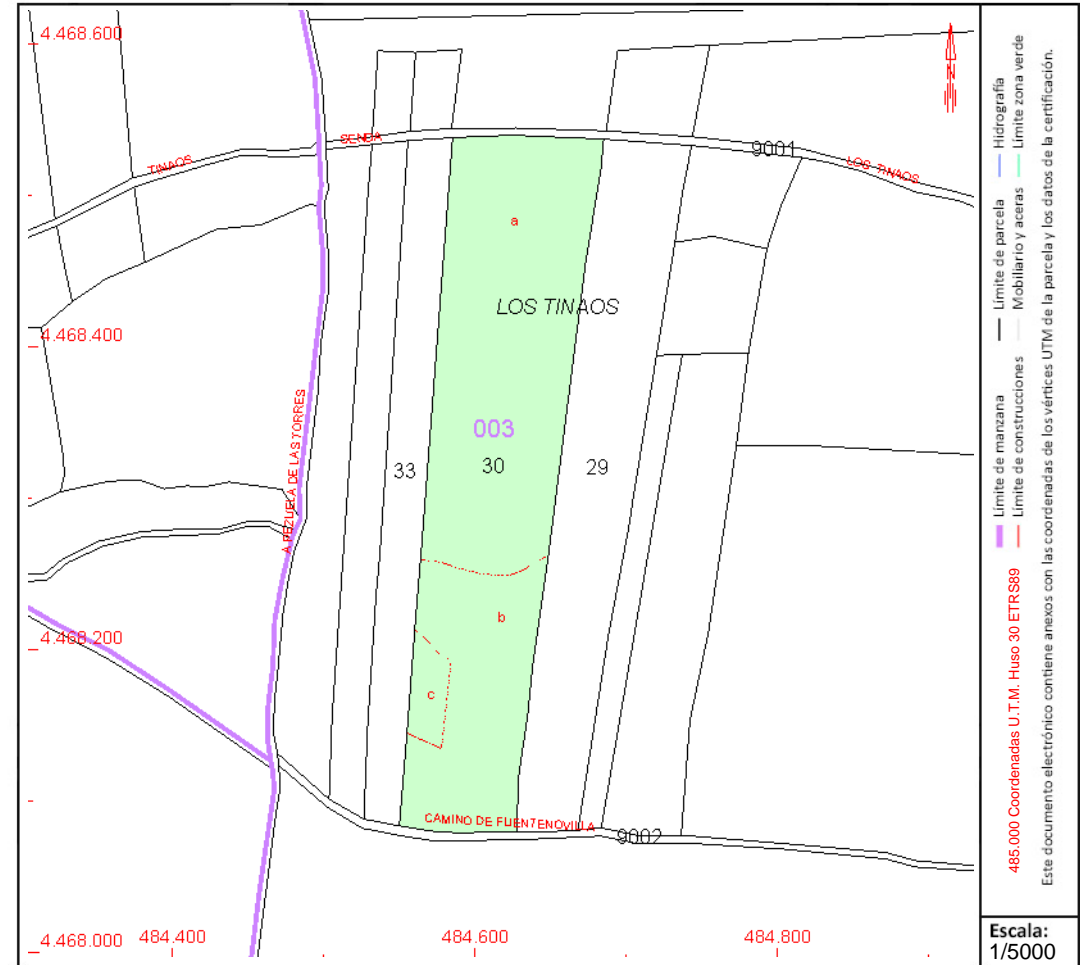
Subparcela	Cultivo/aprovechamiento	Intensidad Productiva	Superficie m ²
a	C- Labor o Labradío seco	03	26.078
b	MB Monte bajo	00	12.241
c	C- Labor o Labradío seco	03	1.546

PARCELA

Superficie gráfica: 39.865 m²

Participación del inmueble: 100,00 %

Tipo:



Este documento no es una certificación catastral, pero sus datos pueden ser verificados a través del "Acceso a datos catastrales no protegidos de la SEC"



GOBIERNO DE ESPAÑA

MINISTERIO DE HACIENDA Y FUNCIÓN PÚBLICA

SECRETARÍA DE ESTADO DE HACIENDA

DIRECCIÓN GENERAL DEL CATASTRO

CONSULTA DESCRIPTIVA Y GRÁFICA DE DATOS CATASTRALES DE BIEN INMUEBLE

Referencia catastral: 28101A003000330000KI

DATOS DESCRIPTIVOS DEL INMUEBLE

Localización:

Polígono 3 Parcela 33
LOS TINAOS. OLMEDA DE LAS FUENTES [MADRID]

Clase: RÚSTICO

Uso principal: Agrario

Superficie construida:

Año construcción:

Cultivo

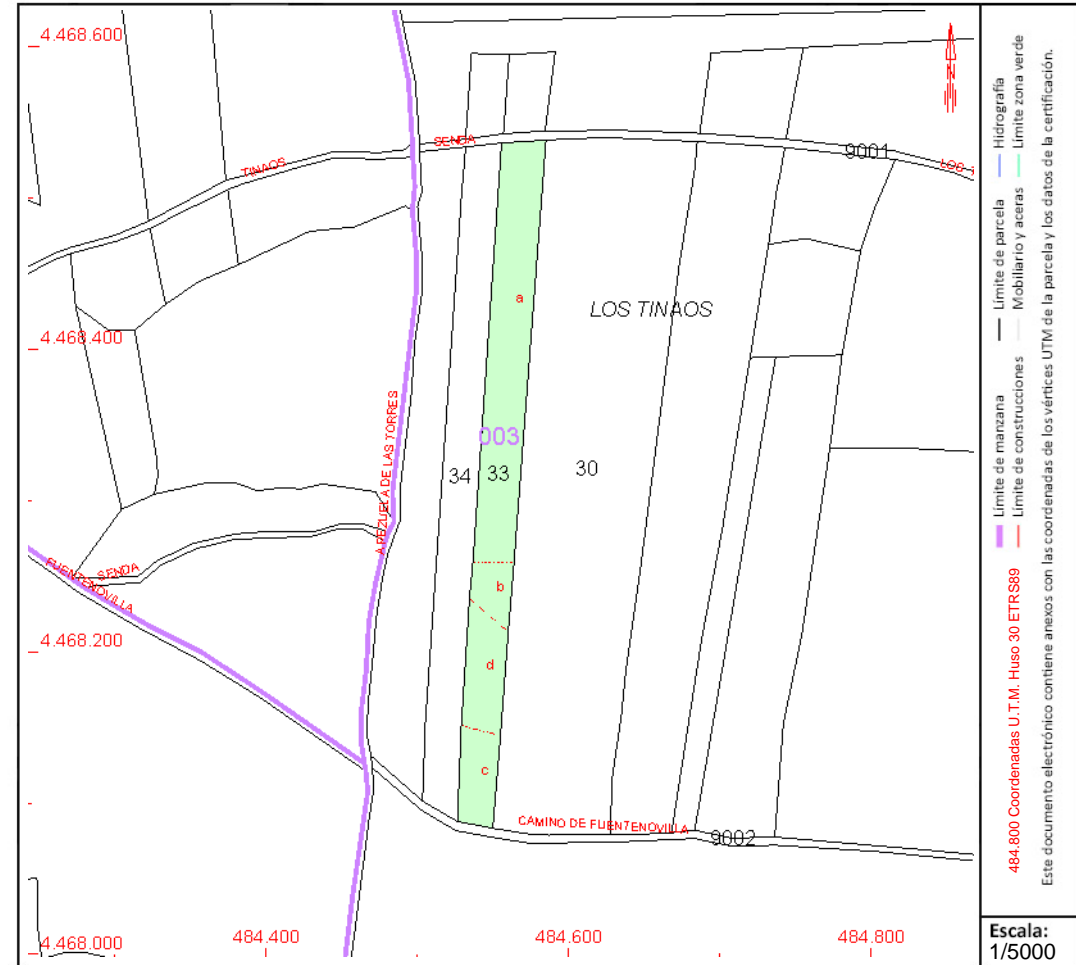
Subparcela	Cultivo/aprovechamiento	Intensidad Productiva	Superficie m ²
a	C- Labor o Labradío seco	03	7.862
b	MB Monte bajo	00	956
c	MB Monte bajo	00	1.564
d	C- Labor o Labradío seco	03	2.037

PARCELA

Superficie gráfica: 12.419 m²

Participación del inmueble: 100,00 %

Tipo:



Este documento no es una certificación catastral, pero sus datos pueden ser verificados a través del "Acceso a datos catastrales no protegidos de la SEC"



CONSULTA DESCRIPTIVA Y GRÁFICA DE DATOS CATASTRALES DE BIEN INMUEBLE

Referencia catastral: 28101A003000340000KJ

DATOS DESCRIPTIVOS DEL INMUEBLE

Localización:

Polígono 3 Parcela 34
LOS TINAOS. OLMEDA DE LAS FUENTES [MADRID]

Clase: RÚSTICO

Uso principal: Agrario

Superficie construida:

Año construcción:

Cultivo

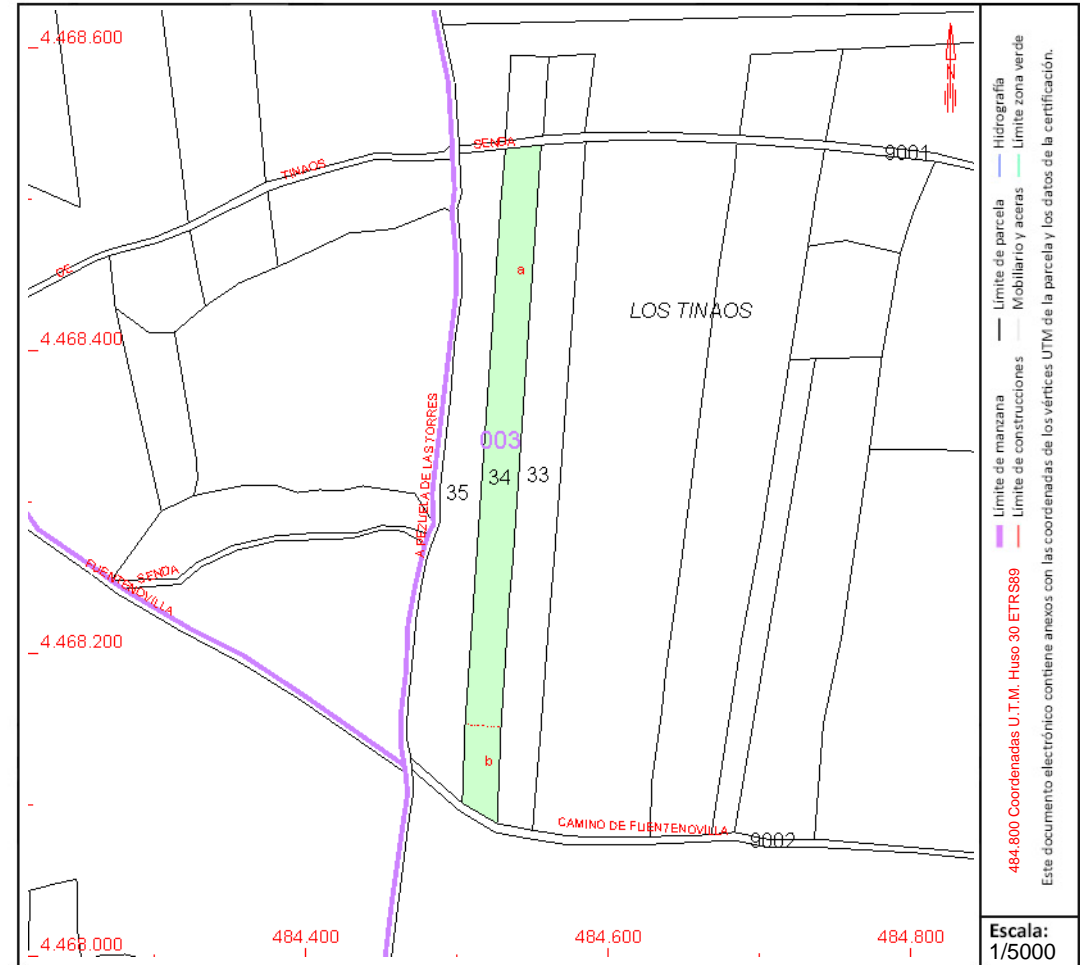
Subparcela	Cultivo/aprovechamiento	Intensidad Productiva	Superficie m ²
a	C- Labor o Labradío seco	03	9.115
b	MB Monte bajo	00	1.361

PARCELA

Superficie gráfica: 10.476 m²

Participación del inmueble: 100,00 %

Tipo:



Este documento no es una certificación catastral, pero sus datos pueden ser verificados a través del "Acceso a datos catastrales no protegidos de la SEC"



CONSULTA DESCRIPTIVA Y GRÁFICA DE DATOS CATASTRALES DE BIEN INMUEBLE

Referencia catastral: 28101A003000350000KE

DATOS DESCRIPTIVOS DEL INMUEBLE

Localización:

Polígono 3 Parcela 35
LOS TINAOS. OLMEDA DE LAS FUENTES [MADRID]

Clase: RÚSTICO

Uso principal: Agrario

Superficie construida:

Año construcción:

Cultivo

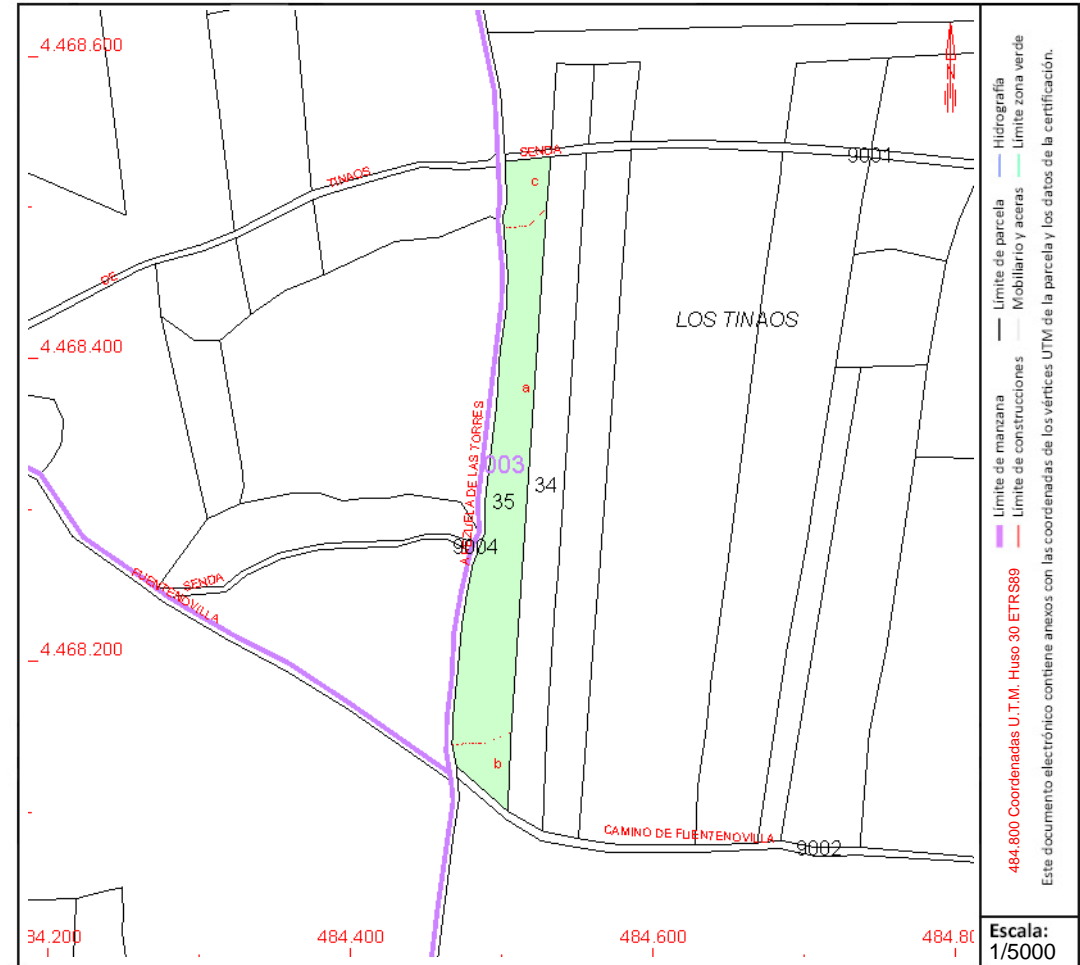
Subparcela	Cultivo/aprovechamiento	Intensidad Productiva	Superficie m ²
a	C- Labor o Labradío seco	03	10.014
b	MB Monte bajo	00	1.132
c	MB Monte bajo	00	1.184

PARCELA

Superficie gráfica: 12.330 m²

Participación del inmueble: 100,00 %

Tipo:



Este documento no es una certificación catastral, pero sus datos pueden ser verificados a través del "Acceso a datos catastrales no protegidos de la SEC"



CONSULTA DESCRIPTIVA Y GRÁFICA DE DATOS CATASTRALES DE BIEN INMUEBLE

Referencia catastral: 28101A003090020000KH

DATOS DESCRIPTIVOS DEL INMUEBLE

Localización:

Polígono 3 Parcela 9002

CNO FUENTE NOVILLA. OLMEDA DE LAS FUENTES [MADRID]

Clase: RÚSTICO

Uso principal: Agrario

Superficie construida:

Año construcción:

Cultivo

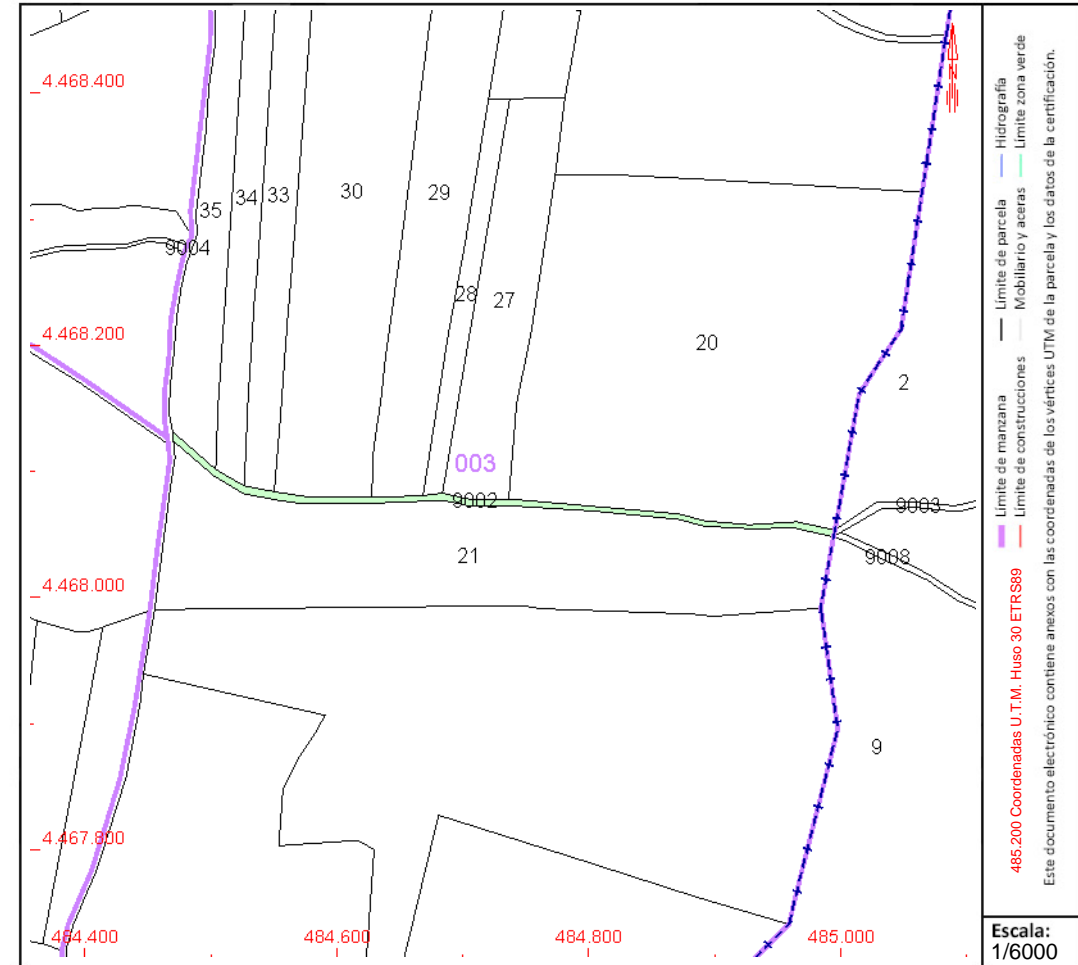
Subparcela	Cultivo/aprovechamiento	Intensidad Productiva	Superficie m ²
0	VT Vía de comunicación de dominio público	00	2.585

PARCELA

Superficie gráfica: 2.585 m²

Participación del inmueble: 100,00 %

Tipo:



Este documento no es una certificación catastral, pero sus datos pueden ser verificados a través del "Acceso a datos catastrales no protegidos de la SEC"



GOBIERNO DE ESPAÑA

MINISTERIO DE HACIENDA Y FUNCIÓN PÚBLICA

SECRETARÍA DE ESTADO DE HACIENDA

DIRECCIÓN GENERAL DEL CATASTRO

CONSULTA DESCRIPTIVA Y GRÁFICA DE DATOS CATASTRALES DE BIEN INMUEBLE

Referencia catastral: 28101A003090040000KA

DATOS DESCRIPTIVOS DEL INMUEBLE

Localización:

Polígono 3 Parcela 9004

CNO AMBIETE A PEZUELA. OLMEDA DE LAS FUENTES [MADRID]

Clase: RÚSTICO

Uso principal: Agrario

Superficie construida:

Año construcción:

Cultivo

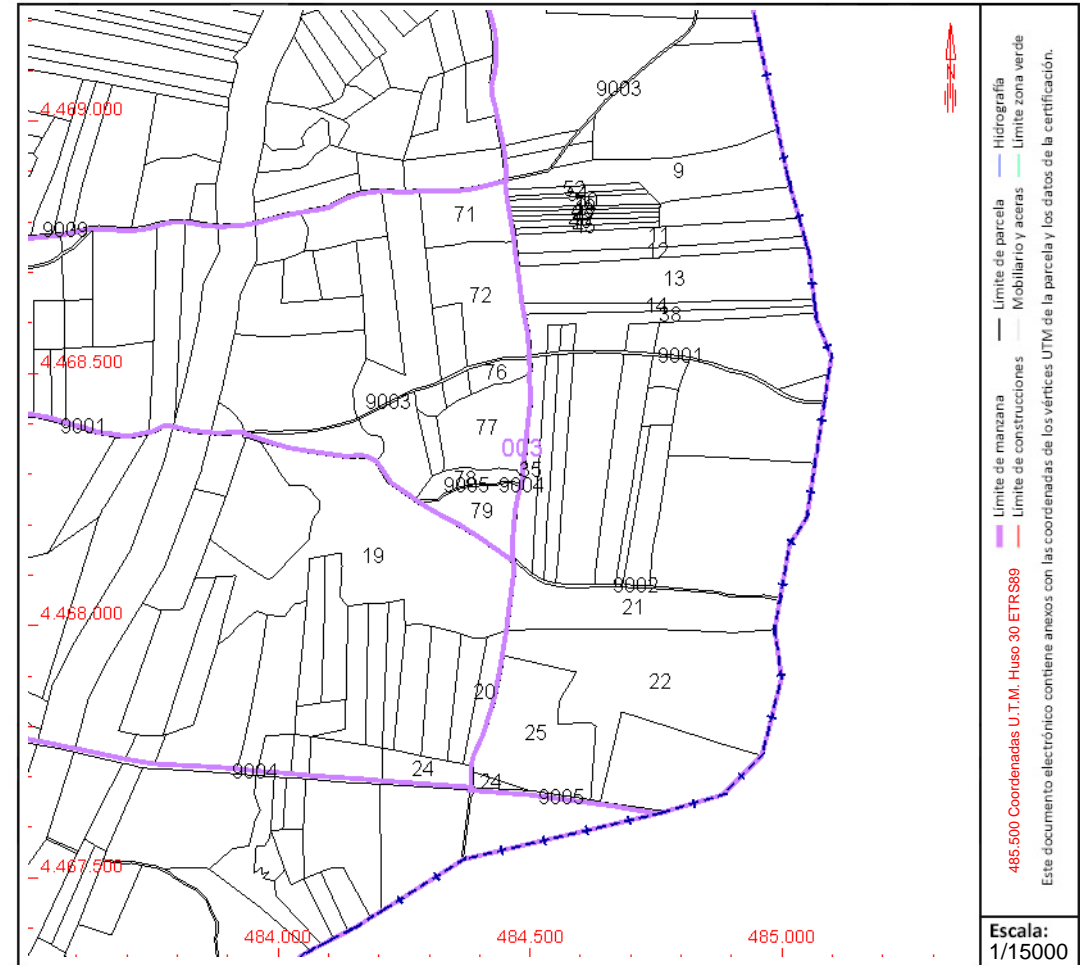
Subparcela	Cultivo/aprovechamiento	Intensidad Productiva	Superficie m ²
0	VT Vía de comunicación de dominio público	00	4.985

PARCELA

Superficie gráfica: 4.985 m²

Participación del inmueble: 100,00 %

Tipo:



Este documento no es una certificación catastral, pero sus datos pueden ser verificados a través del "Acceso a datos catastrales no protegidos de la SEC"



CONSULTA DESCRIPTIVA Y GRÁFICA DE DATOS CATASTRALES DE BIEN INMUEBLE

Referencia catastral: 28101A007000690000KS

DATOS DESCRIPTIVOS DEL INMUEBLE

Localización:

Polígono 7 Parcela 69
VALDIOS. OLMEDA DE LAS FUENTES [MADRID]

Clase: RÚSTICO

Uso principal: Agrario

Superficie construida:

Año construcción:

Cultivo

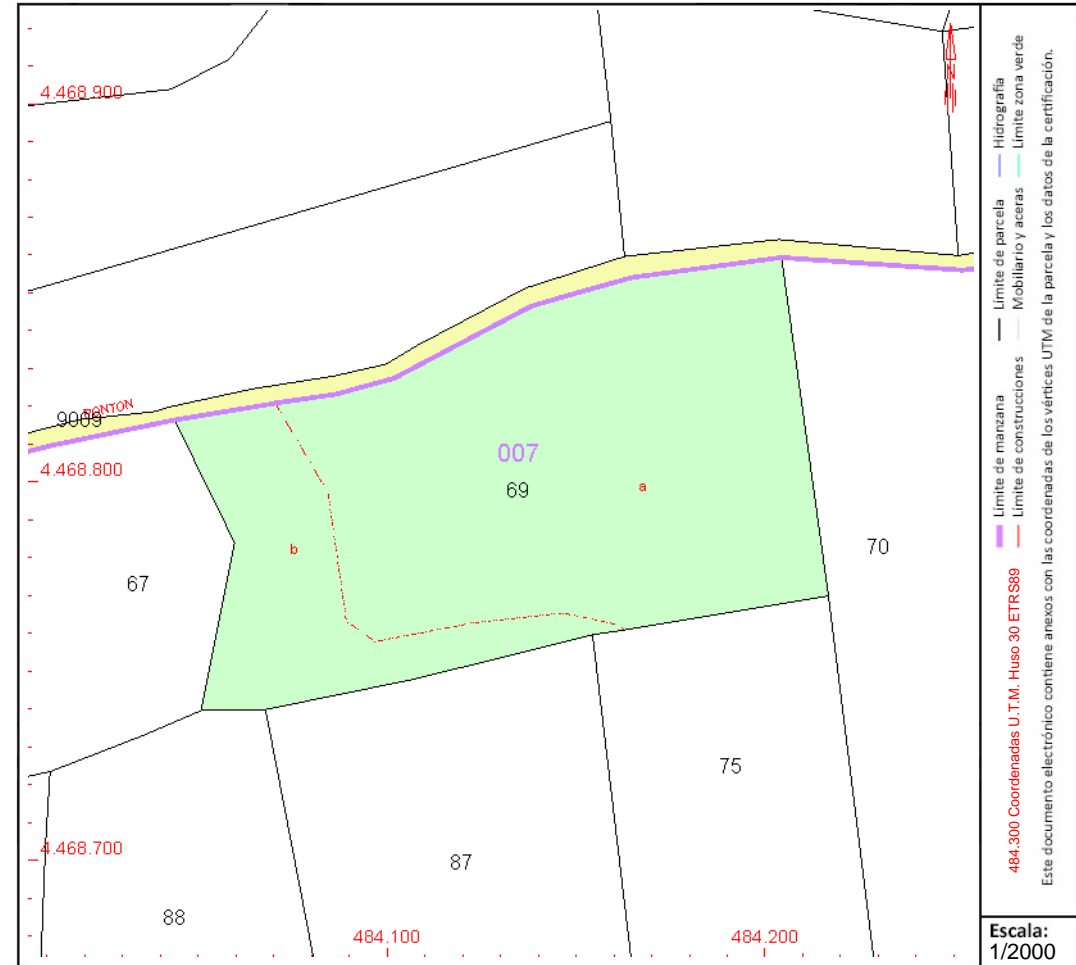
Subparcela	Cultivo/aprovechamiento	Intensidad Productiva	Superficie m ²
a	C- Labor o Labradío seco	03	10.445
b	E- Pastos	00	3.155

PARCELA

Superficie gráfica: 13.600 m²

Participación del inmueble: 100,00 %

Tipo:



Este documento no es una certificación catastral, pero sus datos pueden ser verificados a través del "Acceso a datos catastrales no protegidos de la SEC"



CONSULTA DESCRIPTIVA Y GRÁFICA DE DATOS CATASTRALES DE BIEN INMUEBLE

Referencia catastral: 28101A007000700000KJ

DATOS DESCRIPTIVOS DEL INMUEBLE

Localización:

Polígono 7 Parcela 70

VALDIOS. OLMEDA DE LAS FUENTES [MADRID]

Clase: RÚSTICO

Uso principal: Agrario

Superficie construida:

Año construcción:

Cultivo

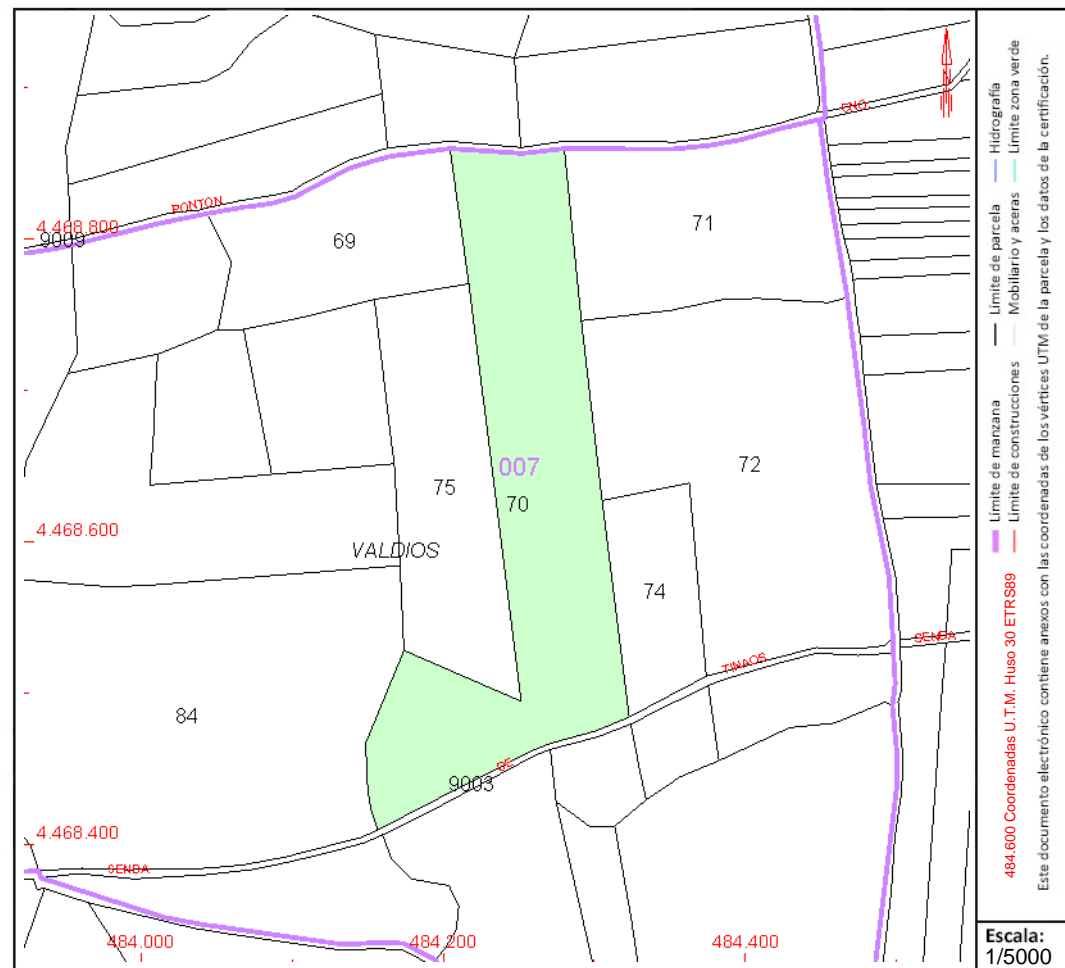
Subparcela	Cultivo/aprovechamiento	Intensidad Productiva	Superficie m ²
0	C- Labor o Labradío seco	03	35.136

PARCELA

Superficie gráfica: 35.136 m²

Participación del inmueble: 100,00 %

Tipo:



Este documento no es una certificación catastral, pero sus datos pueden ser verificados a través del "Acceso a datos catastrales no protegidos de la SEC"



GOBIERNO DE ESPAÑA

MINISTERIO DE HACIENDA Y FUNCIÓN PÚBLICA

SECRETARÍA DE ESTADO DE HACIENDA

DIRECCIÓN GENERAL DEL CATASTRO

CONSULTA DESCRIPTIVA Y GRÁFICA DE DATOS CATASTRALES DE BIEN INMUEBLE

Referencia catastral: 28101A007000750000KH

DATOS DESCRIPTIVOS DEL INMUEBLE

Localización:

Polígono 7 Parcela 75
VALDIOS. OLMEDA DE LAS FUENTES [MADRID]

Clase: RÚSTICO

Uso principal: Agrario

Superficie construida:

Año construcción:

Cultivo

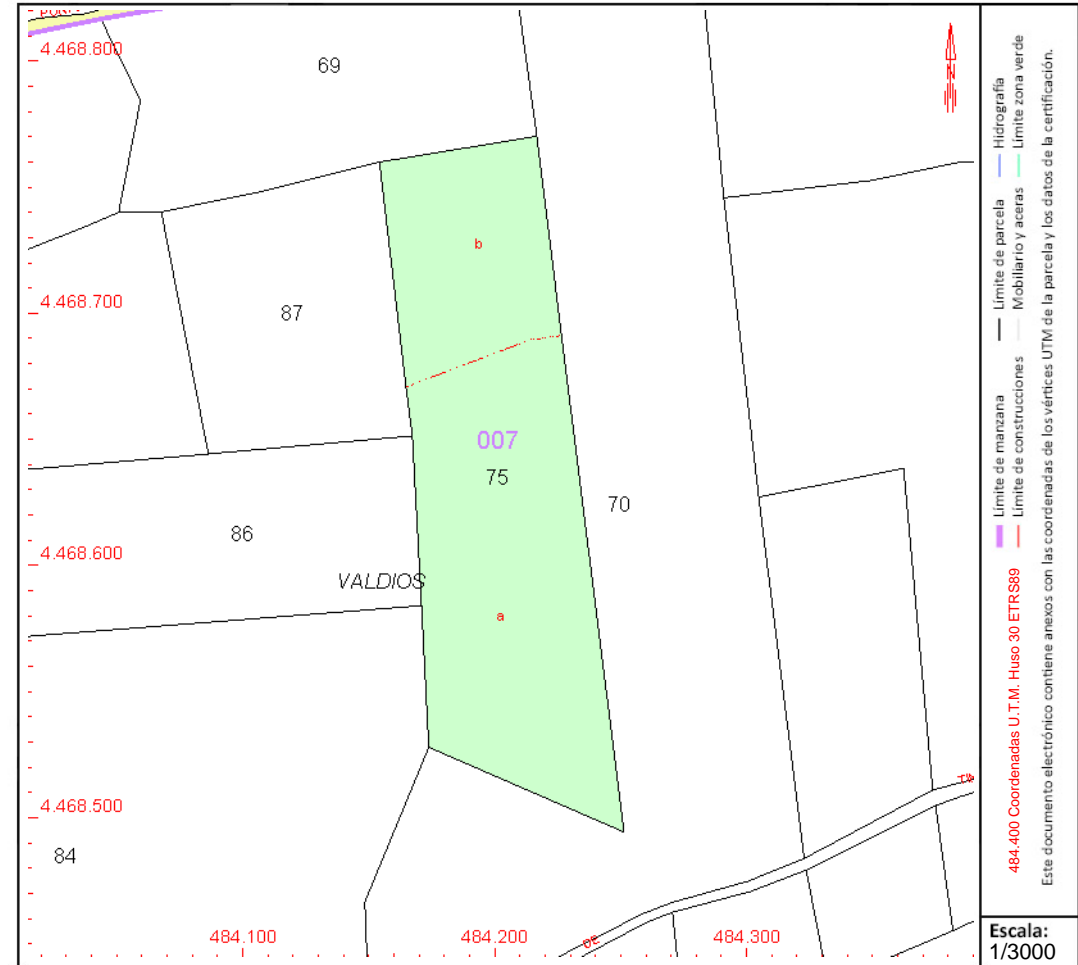
Subparcela	Cultivo/aprovechamiento	Intensidad Productiva	Superficie m ²
a	C- Labor o Labradío seco	03	11.658
b	E- Pastos	00	5.295

PARCELA

Superficie gráfica: 16.953 m²

Participación del inmueble: 100,00 %

Tipo:



Este documento no es una certificación catastral, pero sus datos pueden ser verificados a través del "Acceso a datos catastrales no protegidos de la SEC"



CONSULTA DESCRIPTIVA Y GRÁFICA DE DATOS CATASTRALES DE BIEN INMUEBLE

Referencia catastral: 28101A007000770000KA

DATOS DESCRIPTIVOS DEL INMUEBLE

Localización:

Polígono 7 Parcela 77

VALDIOS. OLMEDA DE LAS FUENTES [MADRID]

Clase: RÚSTICO

Uso principal: Agrario

Superficie construida:

Año construcción:

Cultivo

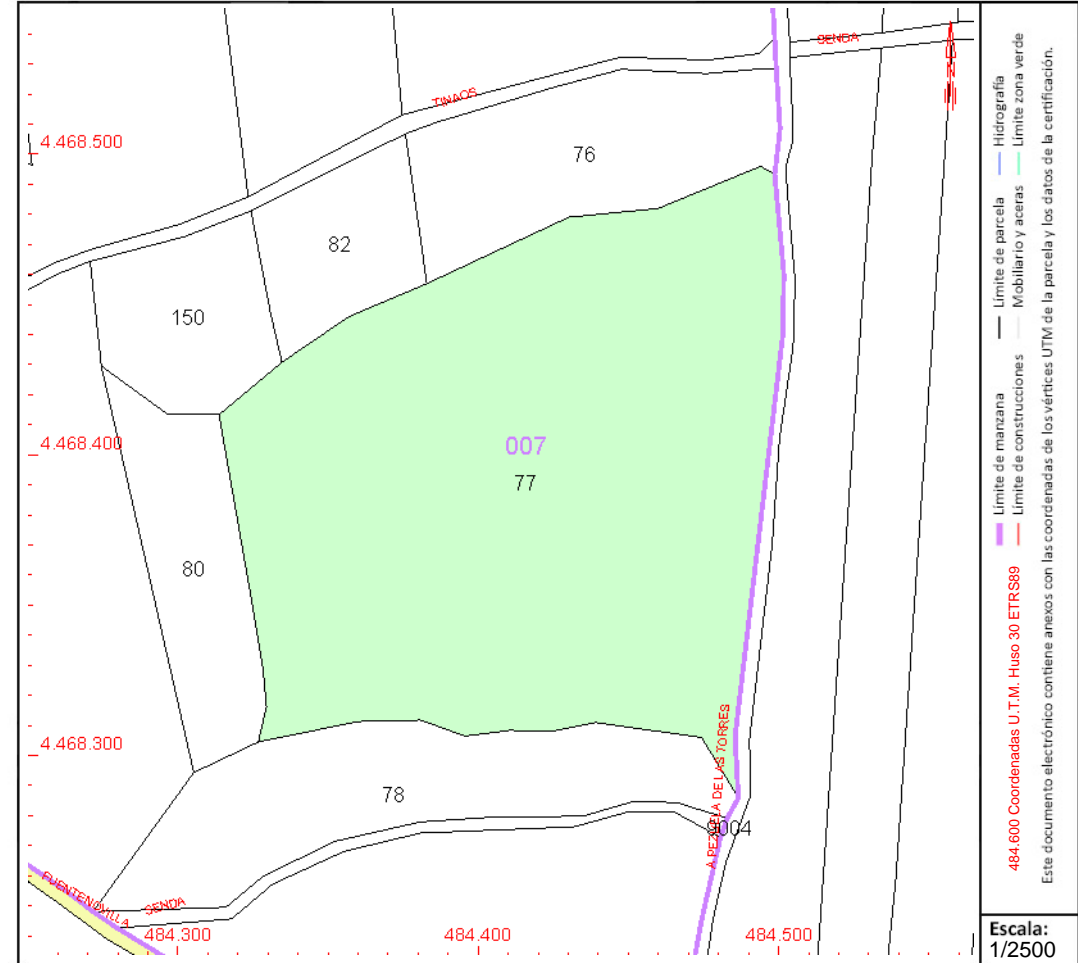
Subparcela	Cultivo/aprovechamiento	Intensidad Productiva	Superficie m ²
0	C- Labor o Labradío seco	02	26.831

PARCELA

Superficie gráfica: 26.831 m²

Participación del inmueble: 100,00 %

Tipo:



Este documento no es una certificación catastral, pero sus datos pueden ser verificados a través del "Acceso a datos catastrales no protegidos de la SEC"



CONSULTA DESCRIPTIVA Y GRÁFICA DE DATOS CATASTRALES DE BIEN INMUEBLE

Referencia catastral: 28101A007000780000KB

DATOS DESCRIPTIVOS DEL INMUEBLE

Localización:

Polígono 7 Parcela 78
VALDIOS. OLMEDA DE LAS FUENTES [MADRID]

Clase: RÚSTICO

Uso principal: Agrario

Superficie construida:

Año construcción:

Cultivo

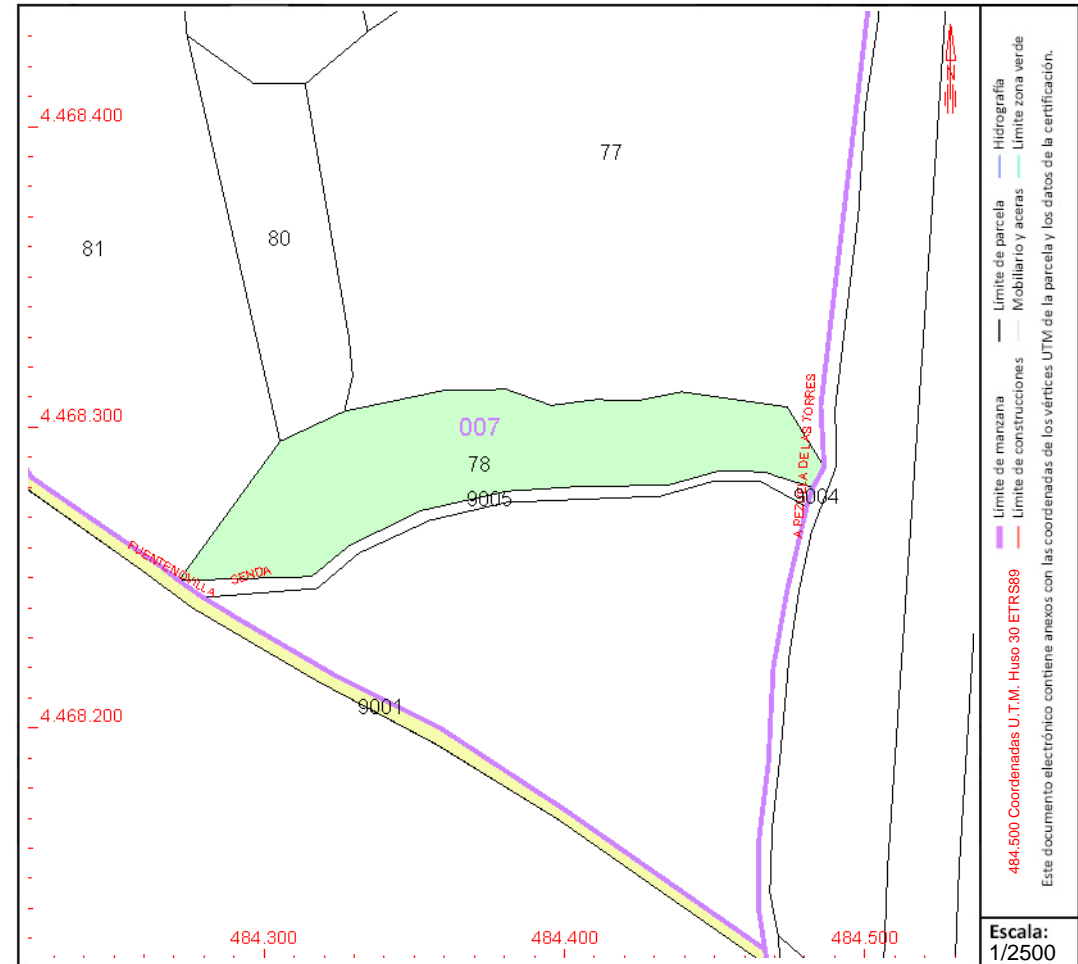
Subparcela	Cultivo/aprovechamiento	Intensidad Productiva	Superficie m ²
0	E- Pastos	00	6.554

PARCELA

Superficie gráfica: 6.554 m²

Participación del inmueble: 100,00 %

Tipo:



Este documento no es una certificación catastral, pero sus datos pueden ser verificados a través del "Acceso a datos catastrales no protegidos de la SEC"



CONSULTA DESCRIPTIVA Y GRÁFICA DE DATOS CATASTRALES DE BIEN INMUEBLE

Referencia catastral: 28101A007000800000KA

DATOS DESCRIPTIVOS DEL INMUEBLE

Localización:

Polígono 7 Parcela 80
VALDIOS. OLMEDA DE LAS FUENTES [MADRID]

Clase: RÚSTICO

Uso principal: Agrario

Superficie construida:

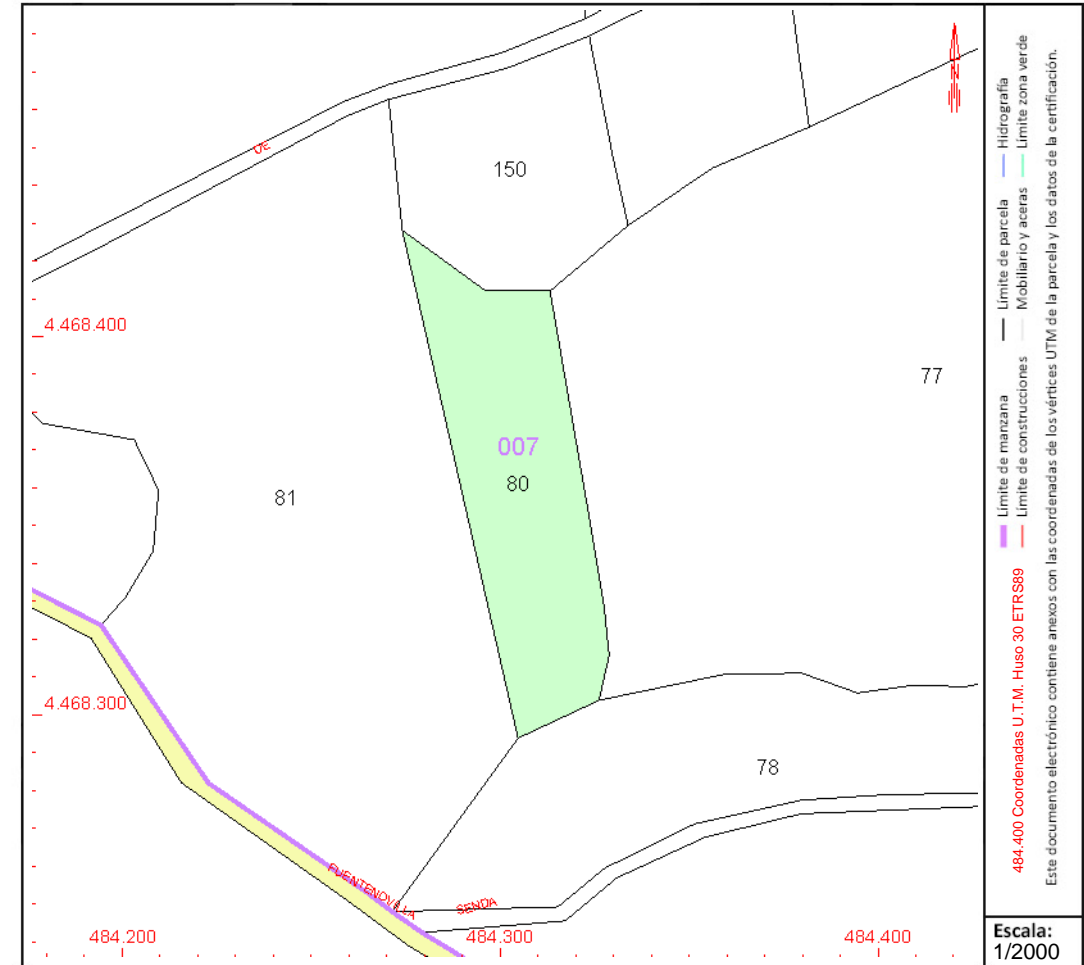
Año construcción:

Cultivo

Subparcela	Cultivo/aprovechamiento	Intensidad Productiva	Superficie m ²
0	C- Labor o Labradío seco	02	3.714

PARCELA

Superficie gráfica: 3.714 m²
Participación del inmueble: 100,00 %
Tipo:



Este documento no es una certificación catastral, pero sus datos pueden ser verificados a través del "Acceso a datos catastrales no protegidos de la SEC"



CONSULTA DESCRIPTIVA Y GRÁFICA DE DATOS CATASTRALES DE BIEN INMUEBLE

Referencia catastral: 28101A007000810000KB

DATOS DESCRIPTIVOS DEL INMUEBLE

Localización:

Polígono 7 Parcela 81

VALDIOS. OLMEDA DE LAS FUENTES [MADRID]

Clase: RÚSTICO

Uso principal: Agrario

Superficie construida:

Año construcción:

Cultivo

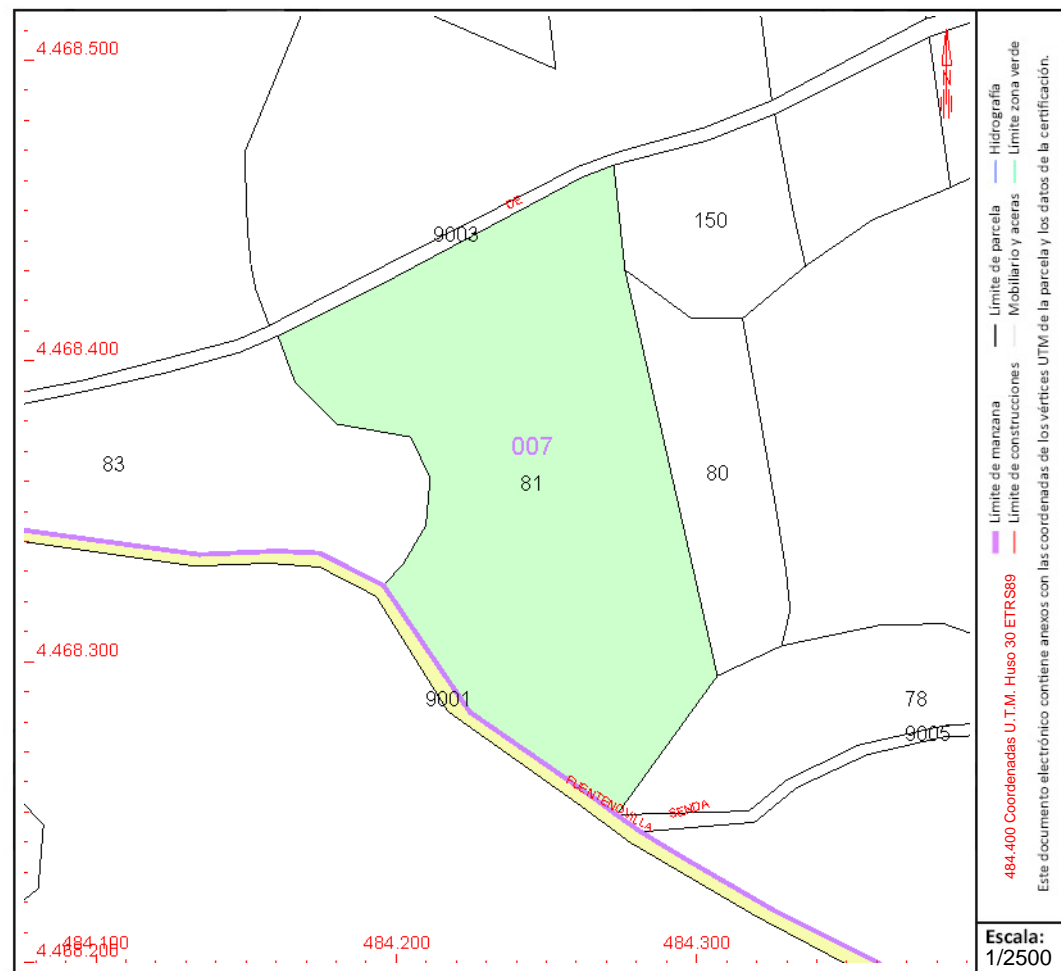
Subparcela	Cultivo/aprovechamiento	Intensidad Productiva	Superficie m ²
0	C- Labor o Labradío seco	02	16.467

PARCELA

Superficie gráfica: 16.467 m²

Participación del inmueble: 100,00 %

Tipo:



Este documento no es una certificación catastral, pero sus datos pueden ser verificados a través del "Acceso a datos catastrales no protegidos de la SEC"



CONSULTA DESCRIPTIVA Y GRÁFICA DE DATOS CATASTRALES DE BIEN INMUEBLE

Referencia catastral: 28101A007000840000KQ

DATOS DESCRIPTIVOS DEL INMUEBLE

Localización:

Polígono 7 Parcela 84
VALDIOS. OLMEDA DE LAS FUENTES [MADRID]

Clase: RÚSTICO

Uso principal: Agrario

Superficie construida:

Año construcción:

Cultivo

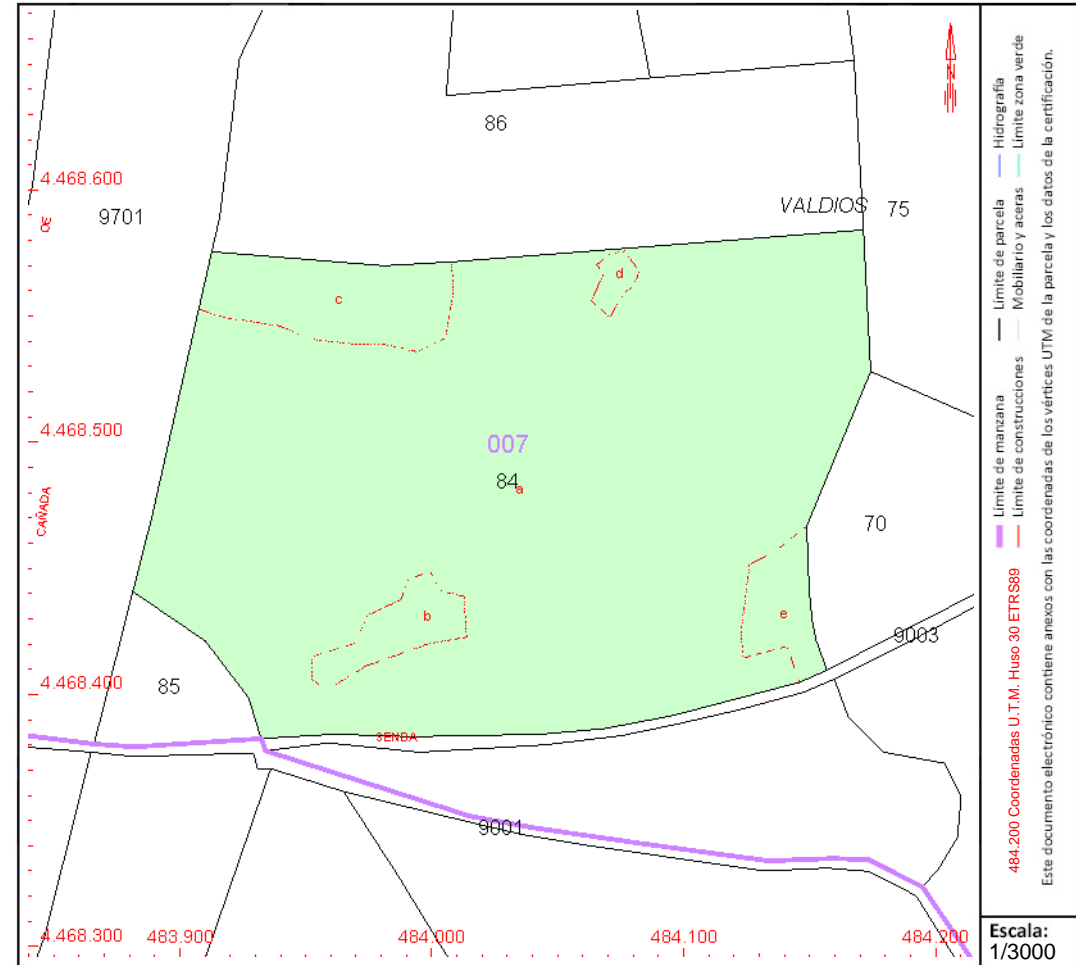
Subparcela	Cultivo/aprovechamiento	Intensidad Productiva	Superficie m ²
a	C- Labor o Labradío seco	03	42.785
b	MB Monte bajo	00	1.163
c	MB Monte bajo	00	2.903
d	MB Monte bajo	00	277
e	MB Monte bajo	00	1.209

PARCELA

Superficie gráfica: 48.337 m²

Participación del inmueble: 100,00 %

Tipo:



Este documento no es una certificación catastral, pero sus datos pueden ser verificados a través del "Acceso a datos catastrales no protegidos de la SEC"



GOBIERNO DE ESPAÑA

MINISTERIO DE HACIENDA Y FUNCIÓN PÚBLICA

SECRETARÍA DE ESTADO DE HACIENDA

DIRECCIÓN GENERAL DEL CATASTRO

CONSULTA DESCRIPTIVA Y GRÁFICA DE DATOS CATASTRALES DE BIEN INMUEBLE

Referencia catastral: 28101A007000860000KL

DATOS DESCRIPTIVOS DEL INMUEBLE

Localización:

Polígono 7 Parcela 86
VALDIOS. OLMEDA DE LAS FUENTES [MADRID]

Clase: RÚSTICO

Uso principal: Agrario

Superficie construida:

Año construcción:

Cultivo

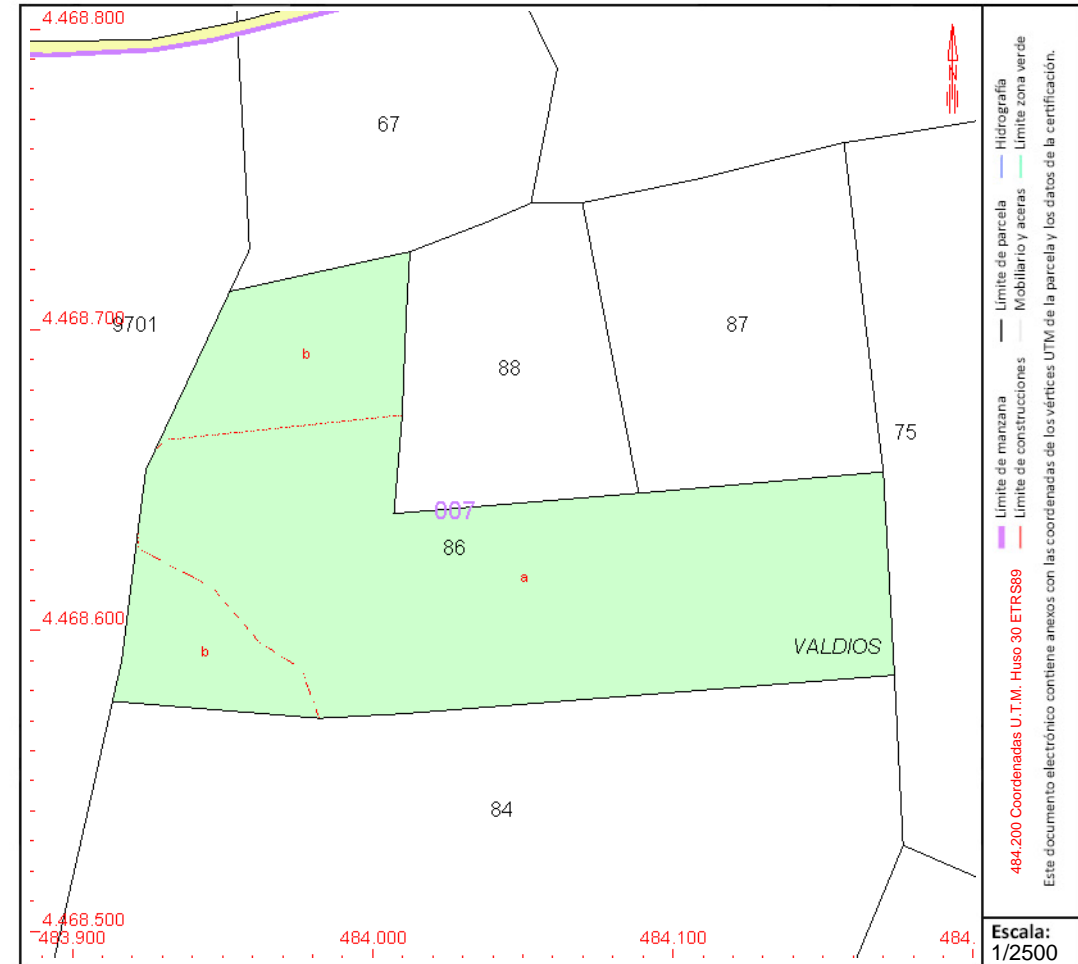
Subparcela	Cultivo/aprovechamiento	Intensidad Productiva	Superficie m ²
a	C- Labor o Labradío seco	03	16.844
b	MB Monte bajo	00	5.595

PARCELA

Superficie gráfica: 22.439 m²

Participación del inmueble: 100,00 %

Tipo:



Este documento no es una certificación catastral, pero sus datos pueden ser verificados a través del "Acceso a datos catastrales no protegidos de la SEC"



CONSULTA DESCRIPTIVA Y GRÁFICA DE DATOS CATASTRALES DE BIEN INMUEBLE

Referencia catastral: 28101A007000870000KT

DATOS DESCRIPTIVOS DEL INMUEBLE

Localización:

Polígono 7 Parcela 87
VALDIOS. OLMEDA DE LAS FUENTES [MADRID]

Clase: RÚSTICO

Uso principal: Agrario

Superficie construida:

Año construcción:

Cultivo

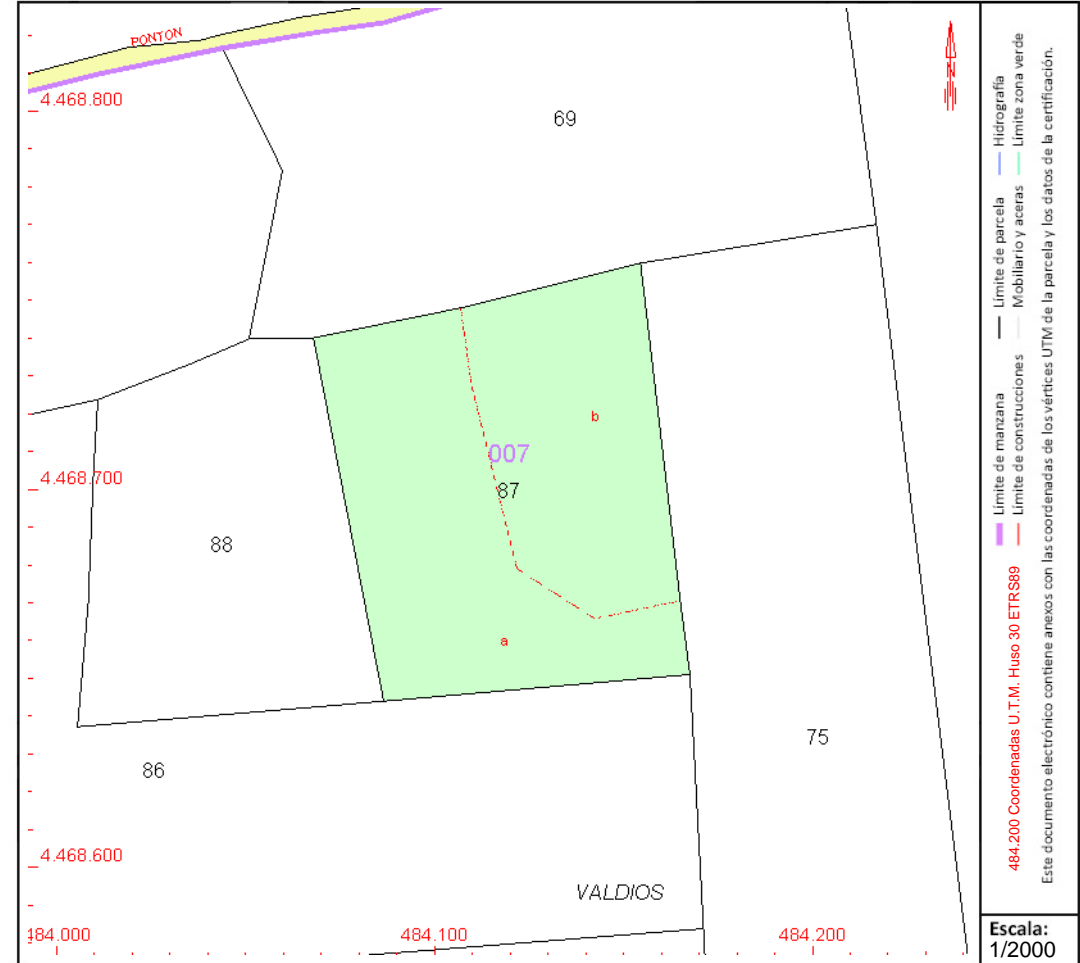
Subparcela	Cultivo/aprovechamiento	Intensidad Productiva	Superficie m ²
a	C- Labor o Labradío seco	03	4.862
b	MB Monte bajo	00	3.854

PARCELA

Superficie gráfica: 8.716 m²

Participación del inmueble: 100,00 %

Tipo:



Este documento no es una certificación catastral, pero sus datos pueden ser verificados a través del "Acceso a datos catastrales no protegidos de la SEC"



GOBIERNO DE ESPAÑA

MINISTERIO DE HACIENDA Y FUNCIÓN PÚBLICA

SECRETARÍA DE ESTADO DE HACIENDA

DIRECCIÓN GENERAL DEL CATASTRO

CONSULTA DESCRIPTIVA Y GRÁFICA DE DATOS CATASTRALES DE BIEN INMUEBLE

Referencia catastral: 28101A007001500000KP

DATOS DESCRIPTIVOS DEL INMUEBLE

Localización:

Polígono 7 Parcela 150

VALDIOS. OLMEDA DE LAS FUENTES [MADRID]

Clase: RÚSTICO

Uso principal: Agrario

Superficie construida:

Año construcción:

Cultivo

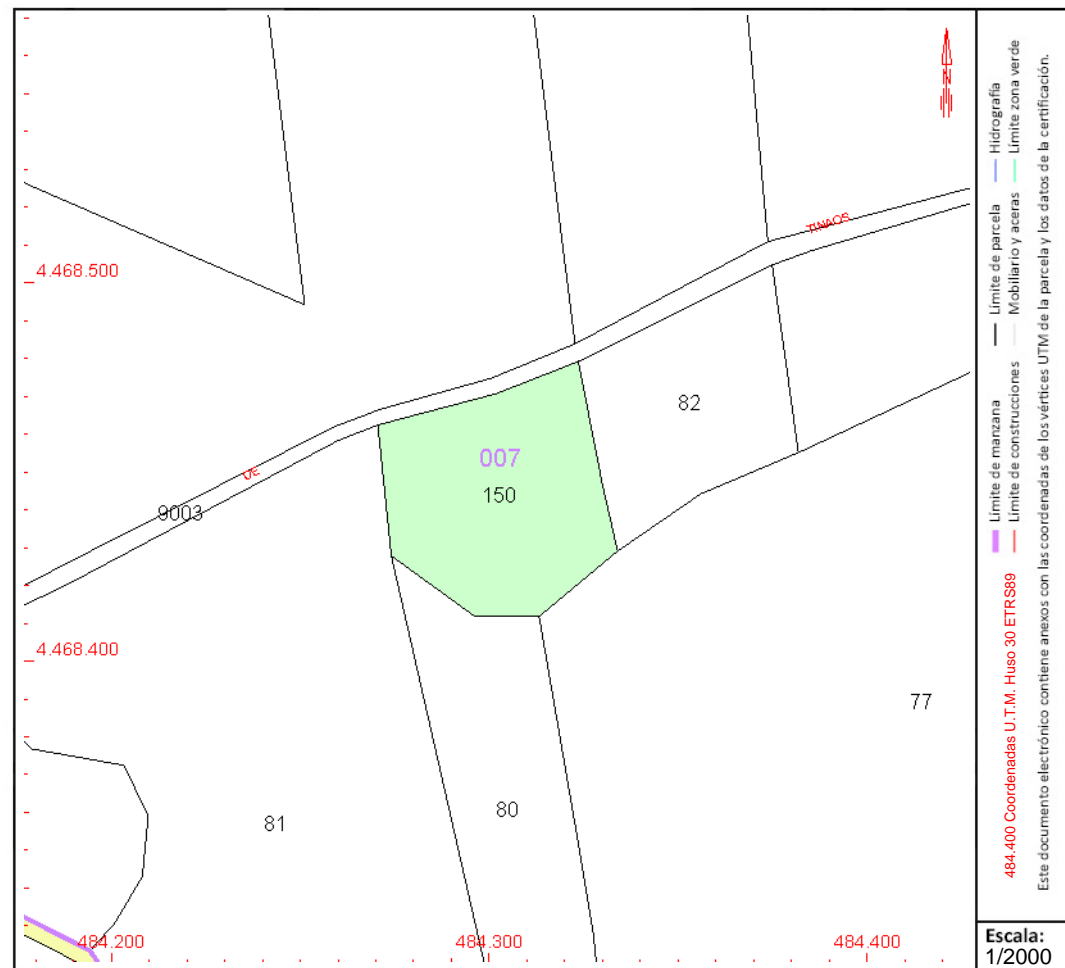
Subparcela	Cultivo/aprovechamiento	Intensidad Productiva	Superficie m ²
0	MB Monte bajo	00	3.032

PARCELA

Superficie gráfica: 3.032 m²

Participación del inmueble: 100,00 %

Tipo:



Este documento no es una certificación catastral, pero sus datos pueden ser verificados a través del "Acceso a datos catastrales no protegidos de la SEC"



CONSULTA DESCRIPTIVA Y GRÁFICA DE DATOS CATASTRALES DE BIEN INMUEBLE

Referencia catastral: 28101A007090030000KH

DATOS DESCRIPTIVOS DEL INMUEBLE

Localización:

Polígono 7 Parcela 9003

SENDA DE TINAOS. OLMEDA DE LAS FUENTES [MADRID]

Clase: RÚSTICO

Uso principal: Agrario

Superficie construida:

Año construcción:

Cultivo

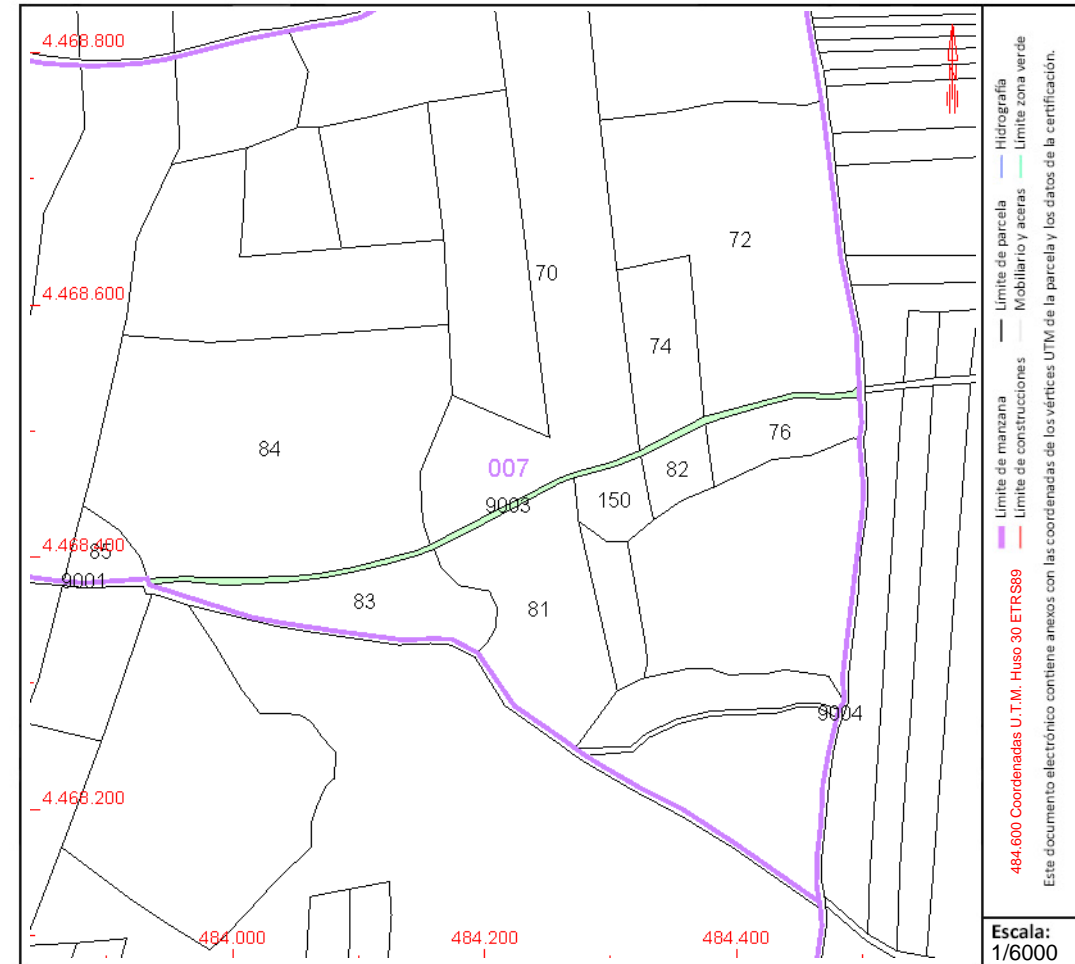
Subparcela	Cultivo/aprovechamiento	Intensidad Productiva	Superficie m ²
0	VT Vía de comunicación de dominio público	00	2.675

PARCELA

Superficie gráfica: 2.681 m²

Participación del inmueble: 100,00 %

Tipo:



Este documento no es una certificación catastral, pero sus datos pueden ser verificados a través del "Acceso a datos catastrales no protegidos de la SEC"



CONSULTA DESCRIPTIVA Y GRÁFICA DE DATOS CATASTRALES DE BIEN INMUEBLE

Referencia catastral: 28111A007000760000MW

DATOS DESCRIPTIVOS DEL INMUEBLE

Localización:

Polígono 7 Parcela 76
CAROLMEDA. PEZUELA DE LAS TORRES [MADRID]

Clase: RÚSTICO

Uso principal: Agrario

Superficie construida:

Año construcción:

Cultivo

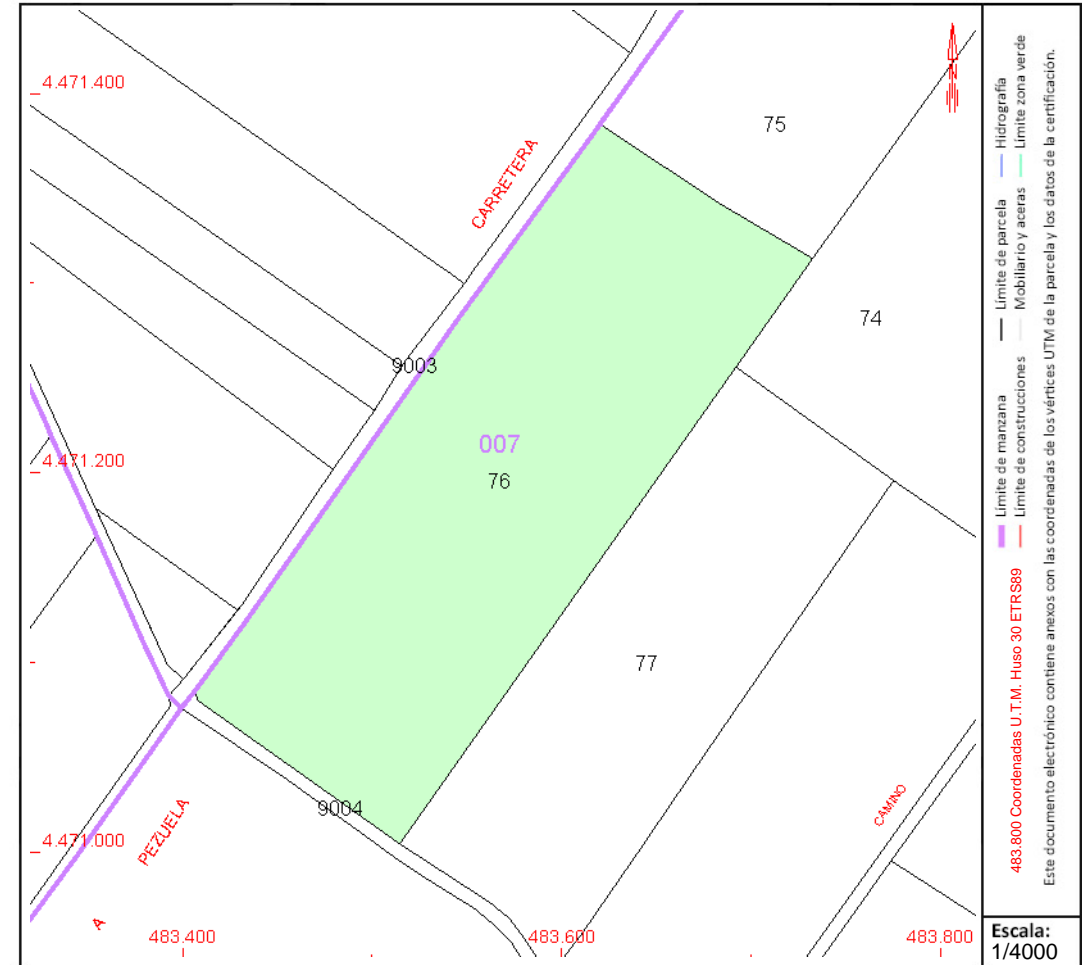
Subparcela	Cultivo/aprovechamiento	Intensidad Productiva	Superficie m ²
0	C- Labor o Labradío seco	03	48.907

PARCELA

Superficie gráfica: 50.177 m²

Participación del inmueble: 100,00 %

Tipo:



Este documento no es una certificación catastral, pero sus datos pueden ser verificados a través del "Acceso a datos catastrales no protegidos de la SEC"



GOBIERNO
DE ESPAÑA

MINISTERIO
DE HACIENDA
Y FUNCIÓN PÚBLICA

SECRETARÍA DE ESTADO
DE HACIENDA

DIRECCIÓN GENERAL
DEL Catastro

CONSULTA DESCRIPTIVA Y GRÁFICA DE DATOS CATASTRALES DE BIEN INMUEBLE

Referencia catastral: 28111A007000770000MA

DATOS DESCRIPTIVOS DEL INMUEBLE

Localización:

Polígono 7 Parcela 77

CAROLMEDA. PEZUELA DE LAS TORRES [MADRID]

Clase: RÚSTICO

Uso principal: Agrario

Superficie construida:

Año construcción:

Cultivo

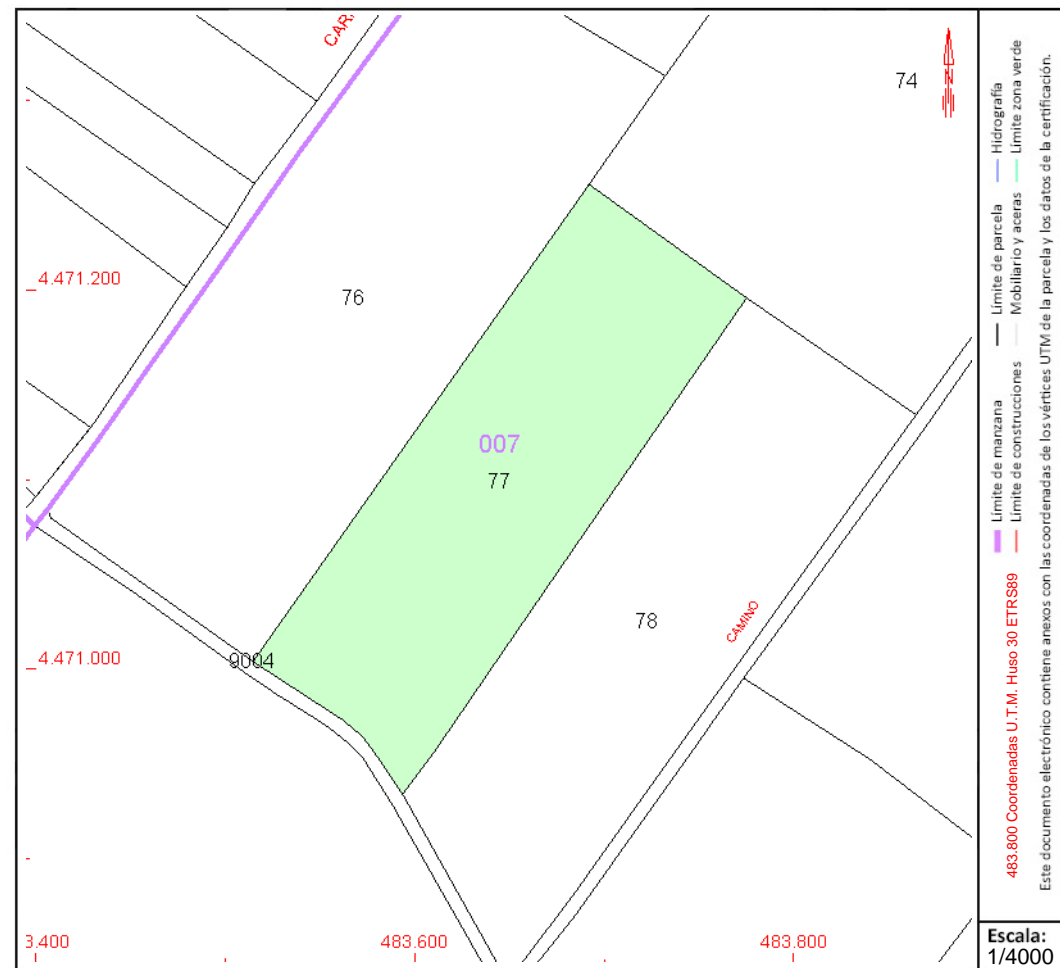
Subparcela	Cultivo/aprovechamiento	Intensidad Productiva	Superficie m ²
0	C- Labor o Labradío seco	03	33.637

PARCELA

Superficie gráfica: 32.182 m²

Participación del inmueble: 100,00 %

Tipo:



Este documento no es una certificación catastral, pero sus datos pueden ser verificados a través del "Acceso a datos catastrales no protegidos de la SEC"



CONSULTA DESCRIPTIVA Y GRÁFICA DE DATOS CATASTRALES DE BIEN INMUEBLE

Referencia catastral: 28111A007000780000MB

DATOS DESCRIPTIVOS DEL INMUEBLE

Localización:

Polígono 7 Parcela 78
CARROLMEDA. PEZUELA DE LAS TORRES [MADRID]

Clase: RÚSTICO

Uso principal: Agrario

Superficie construida:

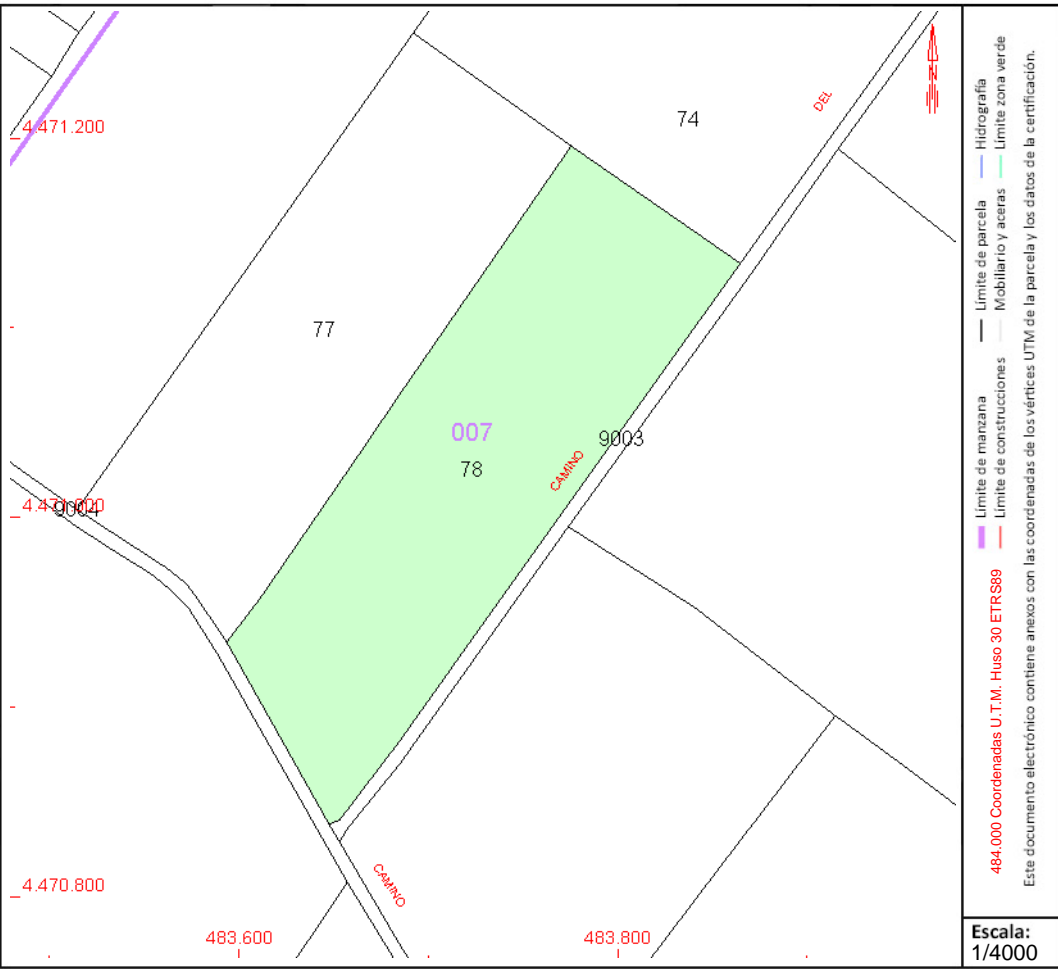
Año construcción:

Cultivo

Subparcela	Cultivo/aprovechamiento	Intensidad Productiva	Superficie m ²
0	C- Labor o Labradío secano	03	35.038

PARCELA

Superficie gráfica: 36.441 m²
Participación del inmueble: 100,00 %
Tipo:



Este documento no es una certificación catastral, pero sus datos pueden ser verificados a través del "Acceso a datos catastrales no protegidos de la SEC"



CONSULTA DESCRIPTIVA Y GRÁFICA DE DATOS CATASTRALES DE BIEN INMUEBLE

Referencia catastral: 28111A007000800000MA

DATOS DESCRIPTIVOS DEL INMUEBLE

Localización:

Polígono 7 Parcela 80
CAROLMEDA. PEZUELA DE LAS TORRES [MADRID]

Clase: RÚSTICO

Uso principal: Agrario

Superficie construida:

Año construcción:

Cultivo

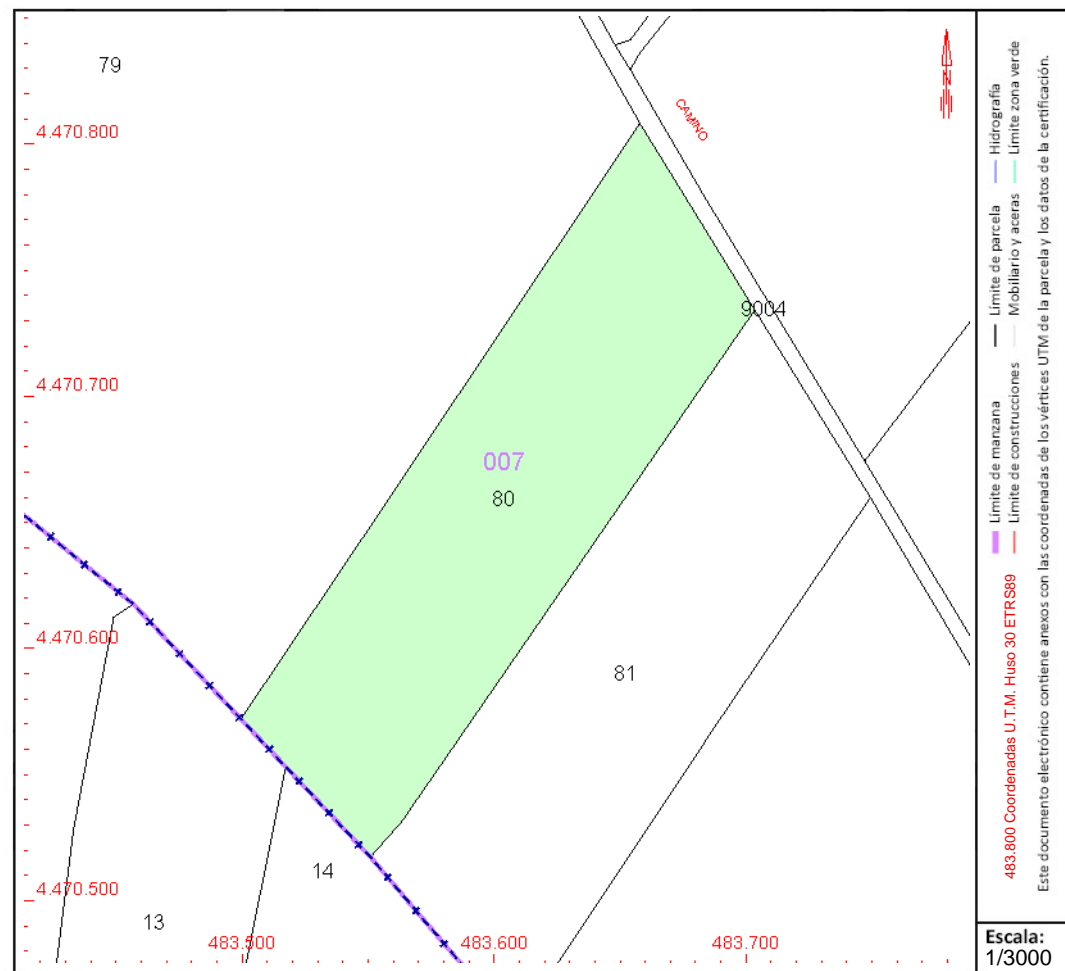
Subparcela	Cultivo/aprovechamiento	Intensidad Productiva	Superficie m ²
0	C- Labor o Labradío seco	03	21.711

PARCELA

Superficie gráfica: 21.182 m2

Participación del inmueble: 100,00 %

Tipo:



Este documento no es una certificación catastral, pero sus datos pueden ser verificados a través del "Acceso a datos catastrales no protegidos de la SEC"



CONSULTA DESCRIPTIVA Y GRÁFICA DE DATOS CATASTRALES DE BIEN INMUEBLE

Referencia catastral: 28111A007000810000MB

DATOS DESCRIPTIVOS DEL INMUEBLE

Localización:

Polígono 7 Parcela 81
CAROLMEDA. PEZUELA DE LAS TORRES [MADRID]

Clase: RÚSTICO

Uso principal: Agrario

Superficie construida:

Año construcción:

Cultivo

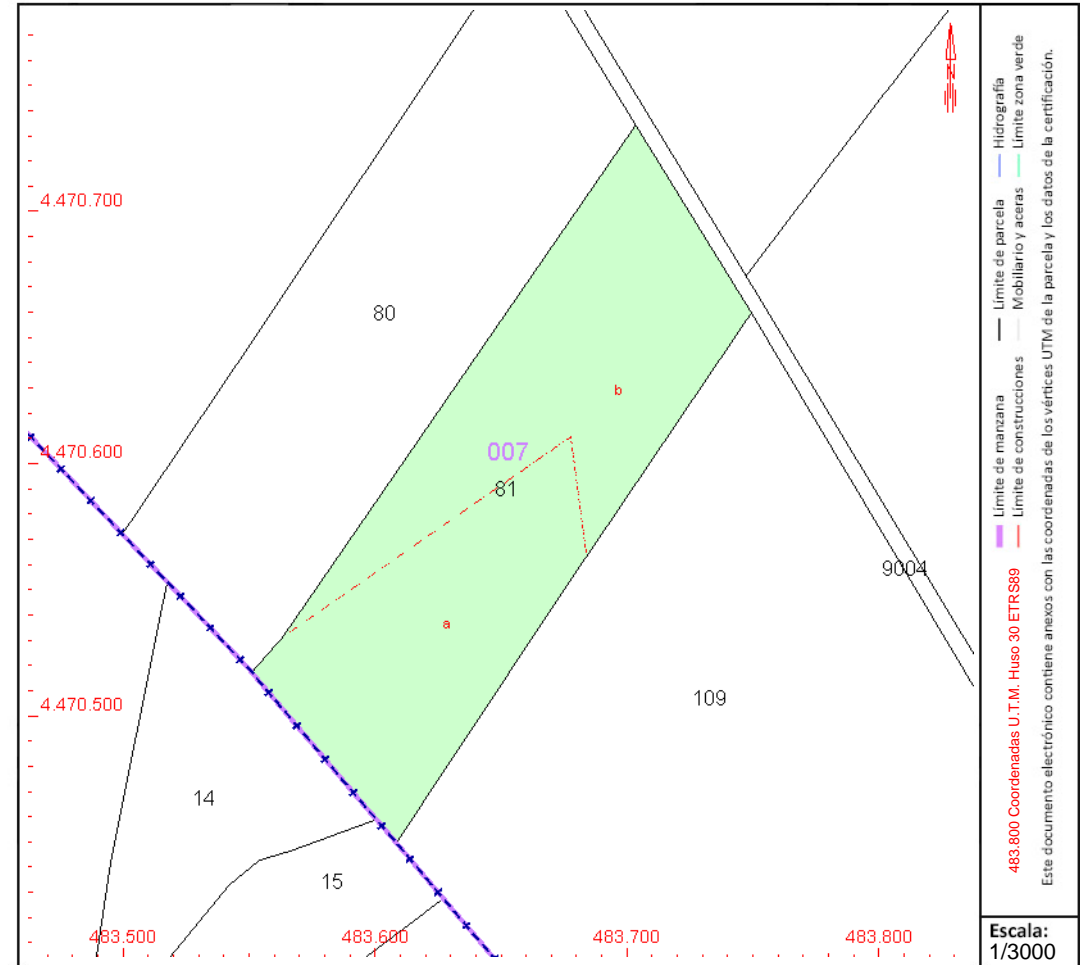
Subparcela	Cultivo/aprovechamiento	Intensidad Productiva	Superficie m ²
a	O- Olivos secano	00	10.090
b	C- Labor o Labradío secano	03	10.966

PARCELA

Superficie gráfica: 21.056 m²

Participación del inmueble: 100,00 %

Tipo:



Este documento no es una certificación catastral, pero sus datos pueden ser verificados a través del "Acceso a datos catastrales no protegidos de la SEC"



GOBIERNO DE ESPAÑA

MINISTERIO DE HACIENDA Y FUNCIÓN PÚBLICA

SECRETARÍA DE ESTADO DE HACIENDA

DIRECCIÓN GENERAL DEL CATASTRO

CONSULTA DESCRIPTIVA Y GRÁFICA DE DATOS CATASTRALES DE BIEN INMUEBLE

Referencia catastral: 28111A007000820000MY

DATOS DESCRIPTIVOS DEL INMUEBLE

Localización:

Polígono 7 Parcela 82
PIEYEGUA. PEZUELA DE LAS TORRES [MADRID]

Clase: RÚSTICO

Uso principal: Agrario

Superficie construida:

Año construcción:

Cultivo

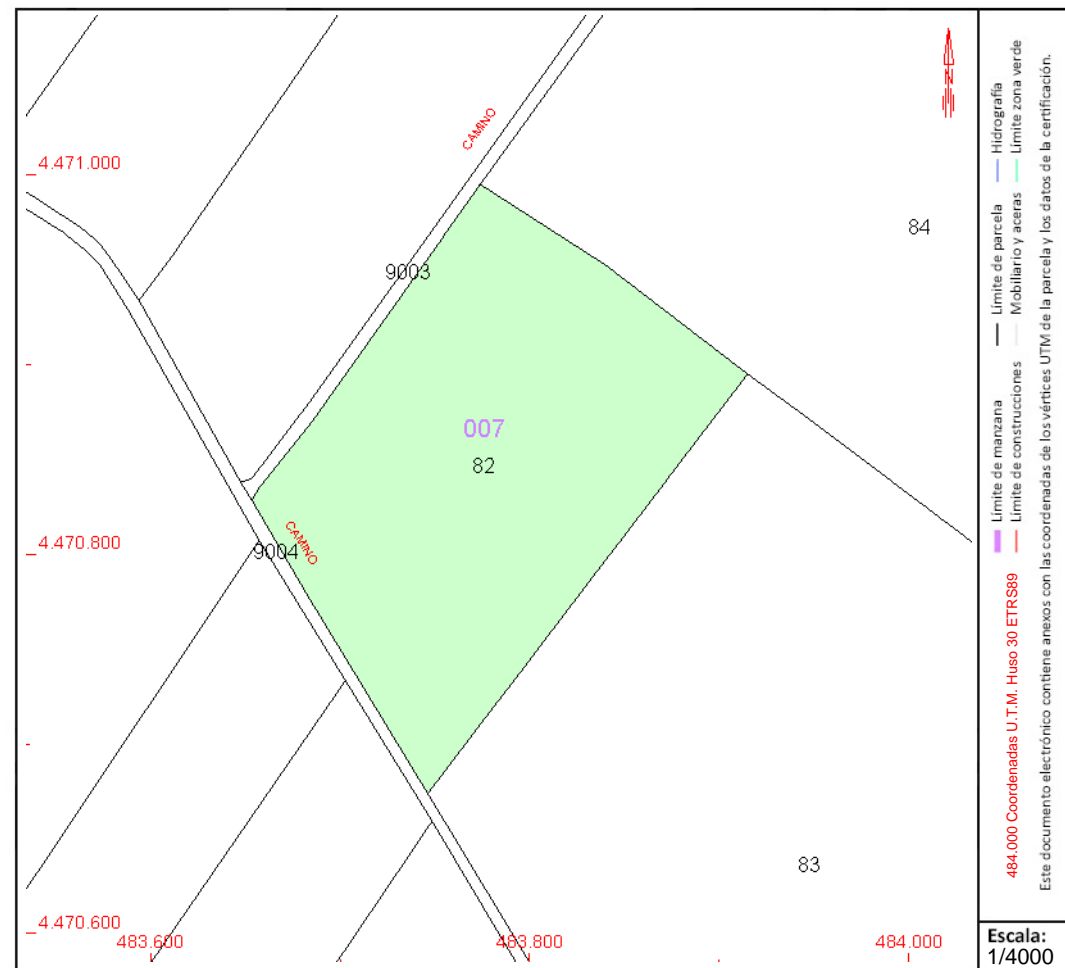
Subparcela	Cultivo/aprovechamiento	Intensidad Productiva	Superficie m²
0	C- Labor o Labradío seco	03	42.745

PARCELA

Superficie gráfica: 41.427 m2

Participación del inmueble: 100,00 %

Tipo:



Este documento no es una certificación catastral, pero sus datos pueden ser verificados a través del “Acceso a datos catastrales no protegidos de la SEC”



CONSULTA DESCRIPTIVA Y GRÁFICA DE DATOS CATASTRALES DE BIEN INMUEBLE

Referencia catastral: 28111A007001090000MY

DATOS DESCRIPTIVOS DEL INMUEBLE

Localización:

Polígono 7 Parcela 109
CAROLMEDA. PEZUELA DE LAS TORRES [MADRID]

Clase: RÚSTICO

Uso principal: Agrario

Superficie construida:

Año construcción:

Cultivo

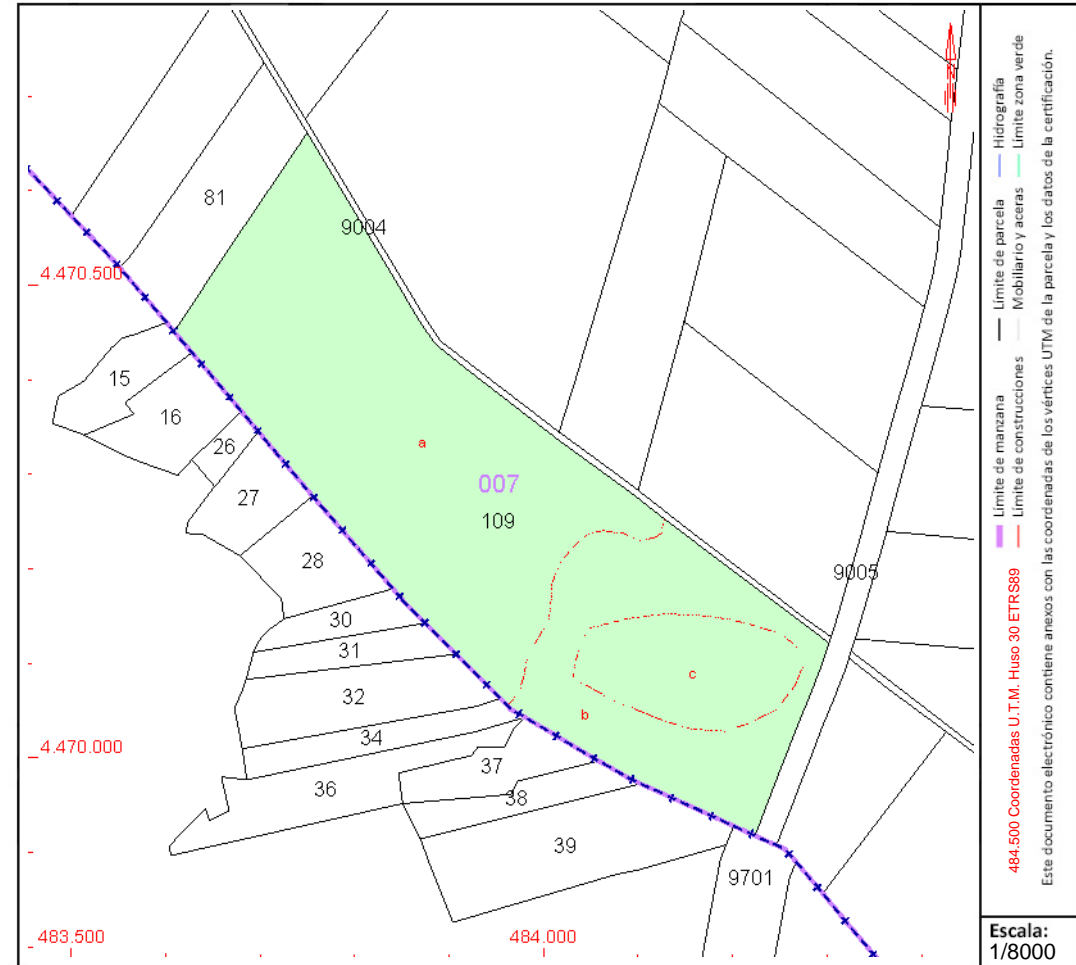
Subparcela	Cultivo/aprovechamiento	Intensidad Productiva	Superficie m ²
a	C- Labor o Labradío secoano	03	116.779
b	E- Pastos	00	45.735
c	C- Labor o Labradío secoano	03	22.381

PARCELA

Superficie gráfica: 184.895 m²

Participación del inmueble: 100,00 %

Tipo:



Este documento no es una certificación catastral, pero sus datos pueden ser verificados a través del "Acceso a datos catastrales no protegidos de la SEC"



CONSULTA DESCRIPTIVA Y GRÁFICA DE DATOS CATASTRALES DE BIEN INMUEBLE

Referencia catastral: 28111A007090030000MH

DATOS DESCRIPTIVOS DEL INMUEBLE

Localización:

Polígono 7 Parcela 9003
DESCUENTO. PEZUELA DE LAS TORRES [MADRID]

Clase: RÚSTICO

Uso principal: Agrario

Superficie construida:

Año construcción:

Cultivo

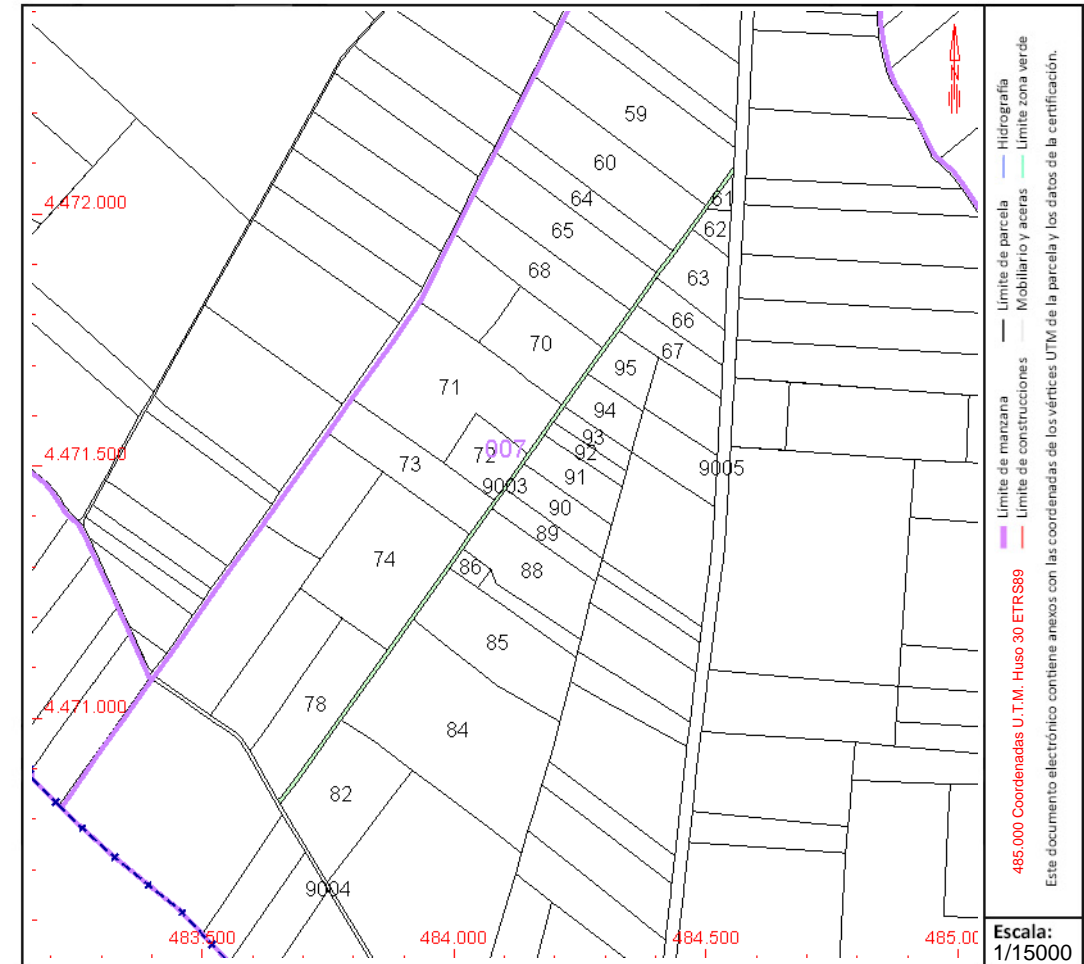
Subparcela	Cultivo/aprovechamiento	Intensidad Productiva	Superficie m ²
0	VT Vía de comunicación de dominio público	00	10.818

PARCELA

Superficie gráfica: 10.818 m²

Participación del inmueble: 100,00 %

Tipo:



Este documento no es una certificación catastral, pero sus datos pueden ser verificados a través del "Acceso a datos catastrales no protegidos de la SEC"



GOBIERNO DE ESPAÑA

MINISTERIO DE HACIENDA Y FUNCIÓN PÚBLICA

SECRETARÍA DE ESTADO DE HACIENDA

DIRECCIÓN GENERAL DEL CATASTRO

CONSULTA DESCRIPTIVA Y GRÁFICA DE DATOS CATASTRALES DE BIEN INMUEBLE

Referencia catastral: 28111A007090040000MW

DATOS DESCRIPTIVOS DEL INMUEBLE

Localización:

Polígono 7 Parcela 9004
DESCUENTO. PEZUELA DE LAS TORRES [MADRID]

Clase: RÚSTICO

Uso principal: Agrario

Superficie construida:

Año construcción:

Cultivo

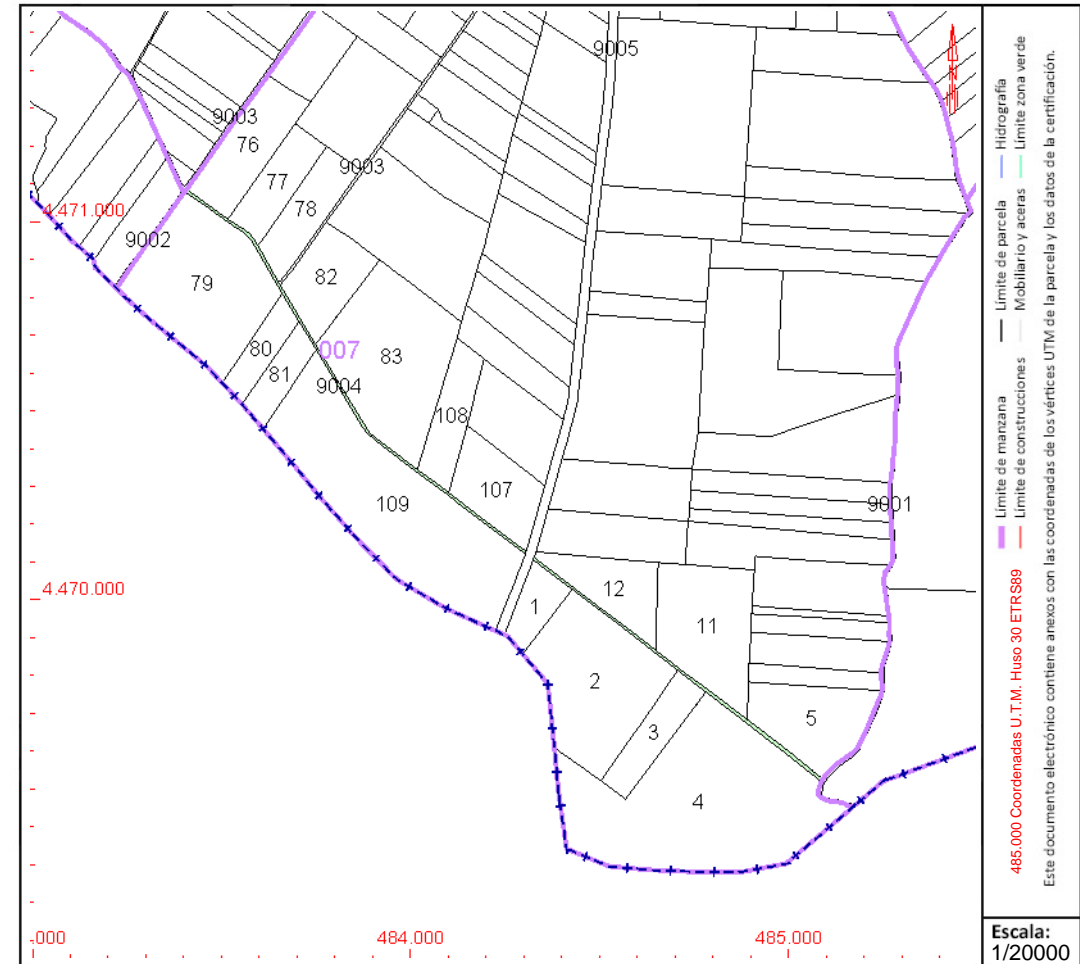
Subparcela	Cultivo/aprovechamiento	Intensidad Productiva	Superficie m ²
0	VT Vía de comunicación de dominio público	00	15.604

PARCELA

Superficie gráfica: 15.604 m²

Participación del inmueble: 100,00 %

Tipo:



Este documento no es una certificación catastral, pero sus datos pueden ser verificados a través del "Acceso a datos catastrales no protegidos de la SEC"



CONSULTA DESCRIPTIVA Y GRÁFICA DE DATOS CATASTRALES DE BIEN INMUEBLE

Referencia catastral: 28111A009000020000MG

DATOS DESCRIPTIVOS DEL INMUEBLE

Localización:

Polígono 9 Parcela 2
CAROLMEDA. PEZUELA DE LAS TORRES [MADRID]

Clase: RÚSTICO

Uso principal: Agrario

Superficie construida:

Año construcción:

Cultivo

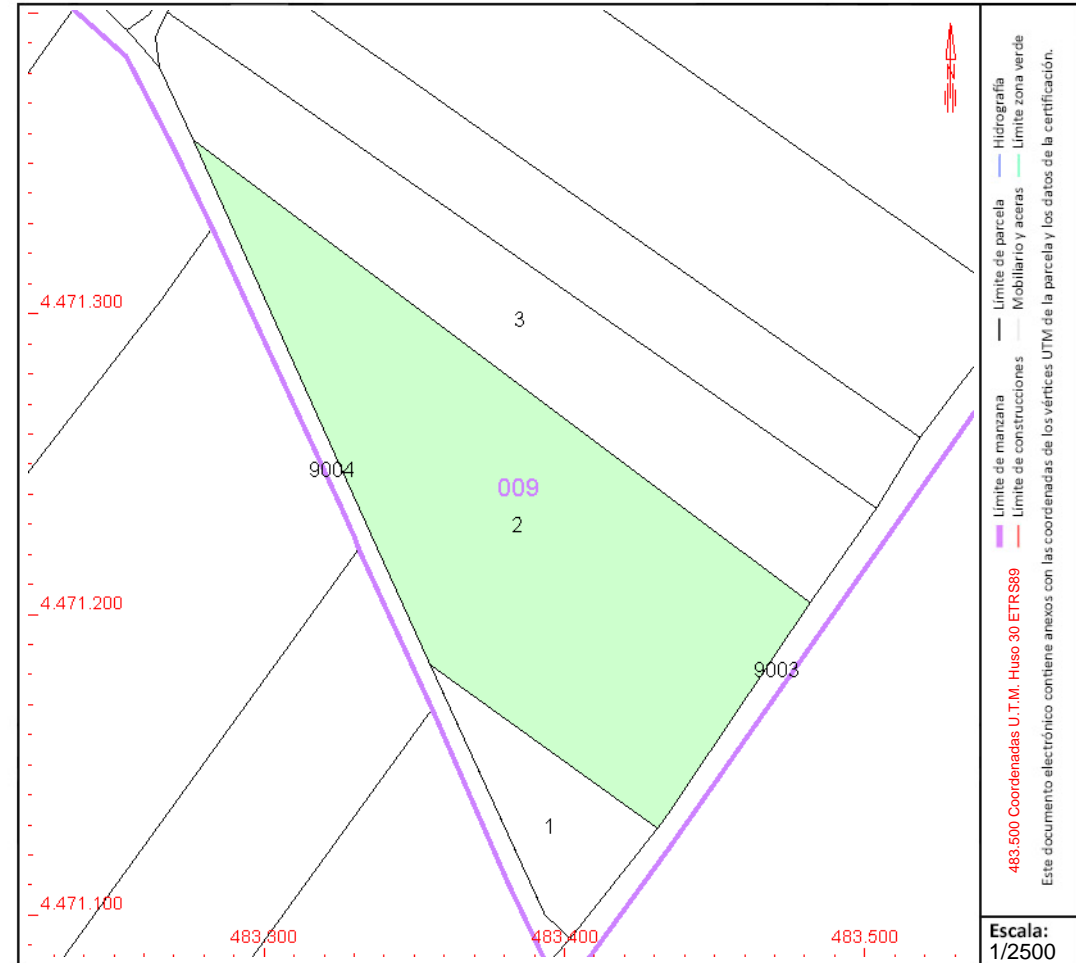
Subparcela	Cultivo/aprovechamiento	Intensidad Productiva	Superficie m²
0	C- Labor o Labradío secano	02	15.835

PARCELA

Superficie gráfica: 15.835 m²

Participación del inmueble: 100,00 %

Tipo:



Este documento no es una certificación catastral, pero sus datos pueden ser verificados a través del "Acceso a datos catastrales no protegidos de la SEC"



CONSULTA DESCRIPTIVA Y GRÁFICA DE DATOS CATASTRALES DE BIEN INMUEBLE

Referencia catastral: 28111A009000030000MQ

DATOS DESCRIPTIVOS DEL INMUEBLE

Localización:

Polígono 9 Parcela 3

CAROLMEDA. PEZUELA DE LAS TORRES [MADRID]

Clase: RÚSTICO

Uso principal: Agrario

Superficie construida:

Año construcción:

Cultivo

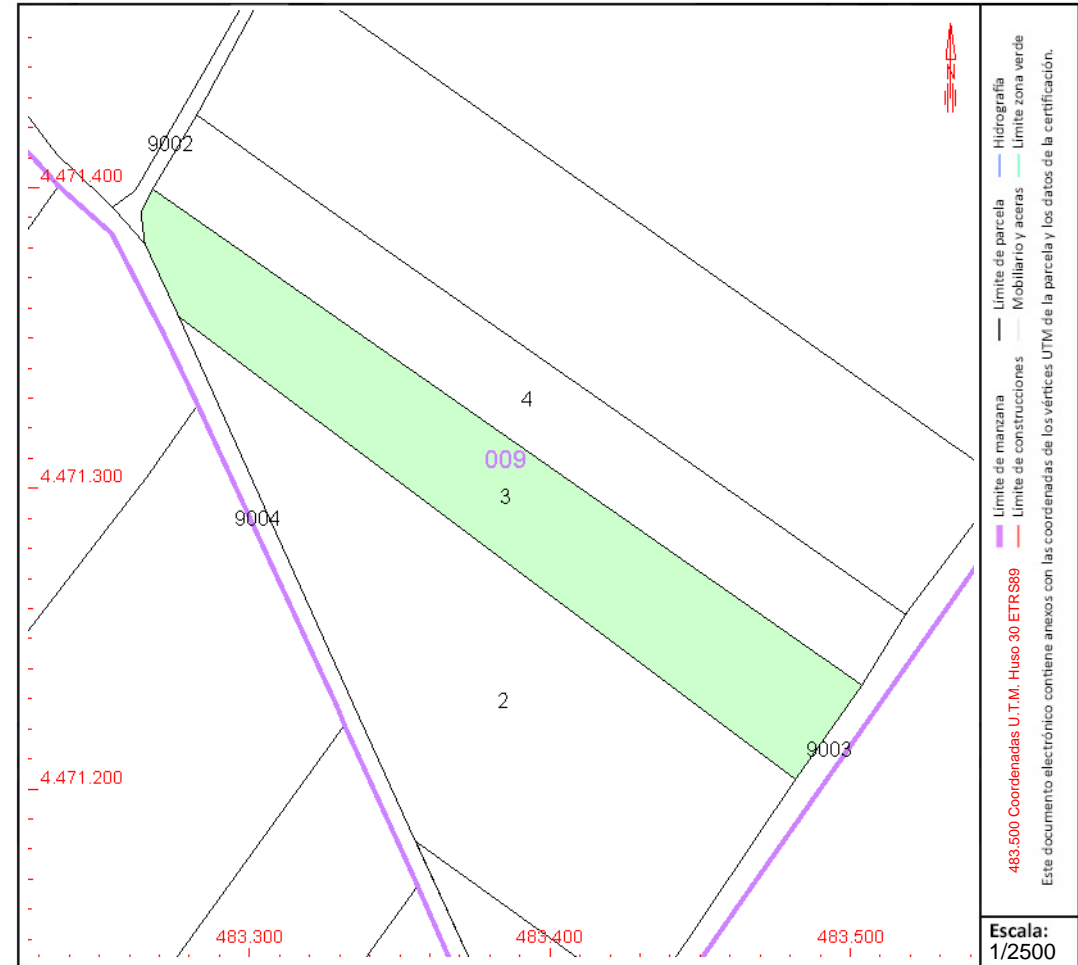
Subparcela	Cultivo/aprovechamiento	Intensidad Productiva	Superficie m ²
0	C- Labor o Labradío seco	02	9.246

PARCELA

Superficie gráfica: 9.246 m²

Participación del inmueble: 100,00 %

Tipo:



Este documento no es una certificación catastral, pero sus datos pueden ser verificados a través del "Acceso a datos catastrales no protegidos de la SEC"



GOBIERNO DE ESPAÑA

MINISTERIO DE HACIENDA Y FUNCIÓN PÚBLICA

SECRETARÍA DE ESTADO DE HACIENDA

DIRECCIÓN GENERAL DEL CATASTRO

CONSULTA DESCRIPTIVA Y GRÁFICA DE DATOS CATASTRALES DE BIEN INMUEBLE

Referencia catastral: 28111A009000040000MP

DATOS DESCRIPTIVOS DEL INMUEBLE

Localización:

Polígono 9 Parcela 4

CAROLMEDA. PEZUELA DE LAS TORRES [MADRID]

Clase: RÚSTICO

Uso principal: Agrario

Superficie construida:

Año construcción:

Cultivo

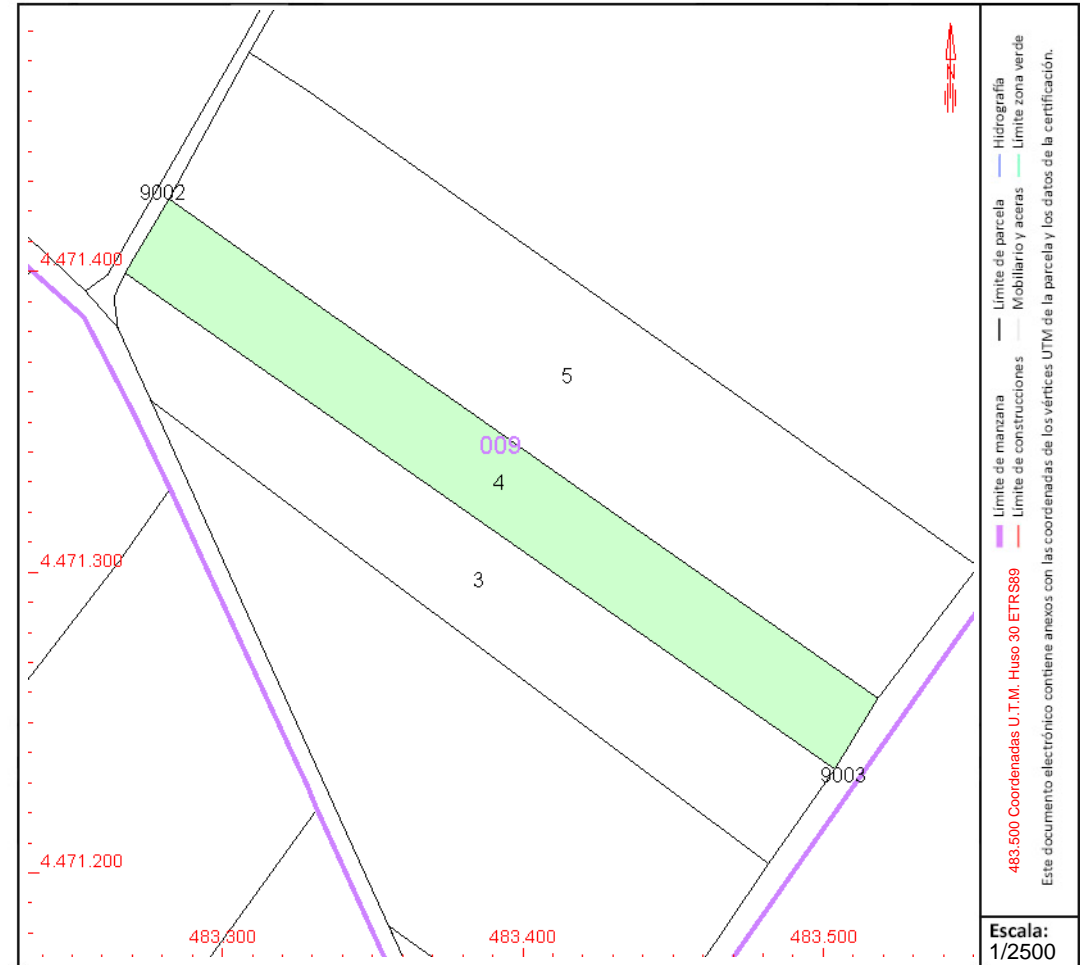
Subparcela	Cultivo/uso	Intensidad Productiva	Superficie m ²
0	C- Labor o Labradío secano	02	7.907

PARCELA

Superficie gráfica: 7.907 m²

Participación del inmueble: 100,00 %

Tipo:



Este documento no es una certificación catastral, pero sus datos pueden ser verificados a través del "Acceso a datos catastrales no protegidos de la SEC"



CONSULTA DESCRIPTIVA Y GRÁFICA DE DATOS CATASTRALES DE BIEN INMUEBLE

Referencia catastral: 28111A009000050000ML

DATOS DESCRIPTIVOS DEL INMUEBLE

Localización:

Polígono 9 Parcela 5
CAROLMEDA. PEZUELA DE LAS TORRES [MADRID]

Clase: RÚSTICO

Uso principal: Agrario

Superficie construida:

Año construcción:

Cultivo

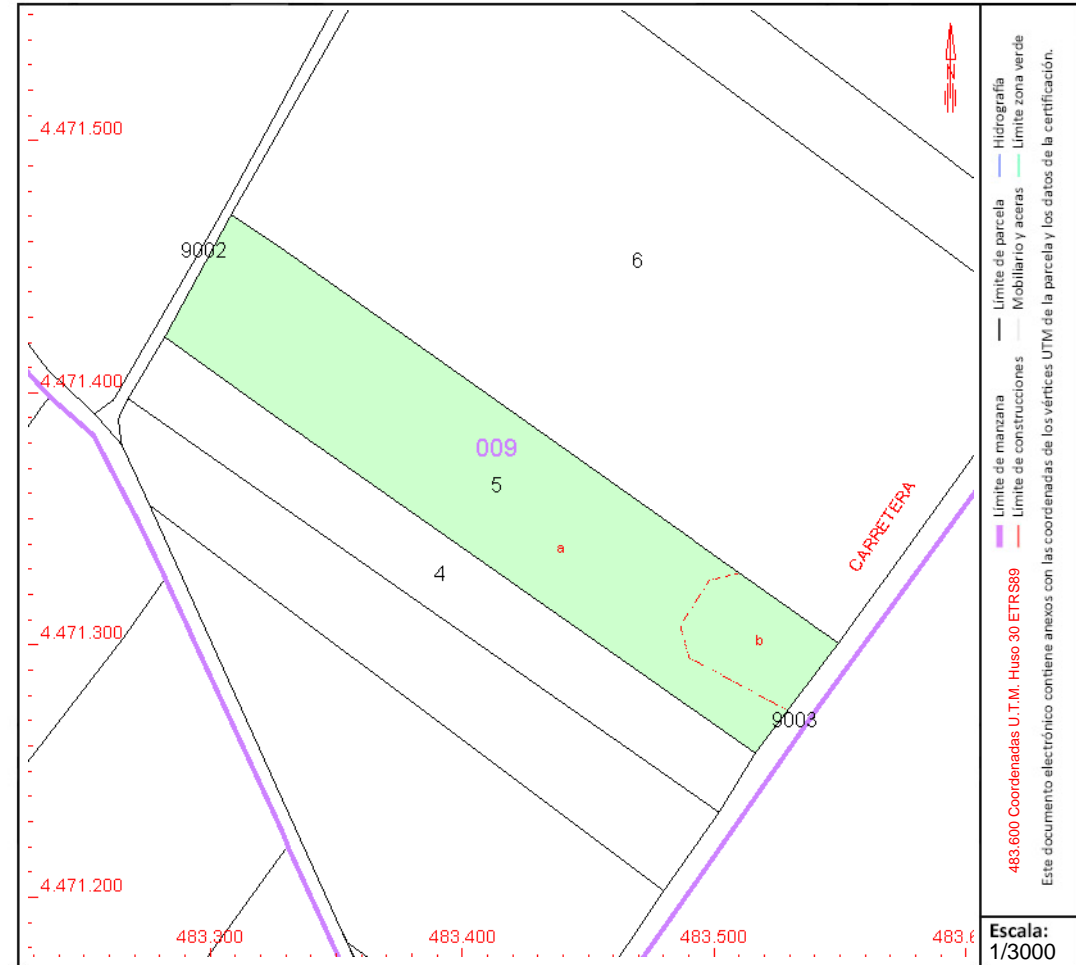
Subparcela	Cultivo/aprovechamiento	Intensidad Productiva	Superficie m ²
a	C- Labor o Labradío seco	02	14.109
b	O- Olivos seco	00	1.946

PARCELA

Superficie gráfica: 16.055 m²

Participación del inmueble: 100,00 %

Tipo:



Este documento no es una certificación catastral, pero sus datos pueden ser verificados a través del "Acceso a datos catastrales no protegidos de la SEC"



CONSULTA DESCRIPTIVA Y GRÁFICA DE DATOS CATASTRALES DE BIEN INMUEBLE

Referencia catastral: 28111A009000060000MT

DATOS DESCRIPTIVOS DEL INMUEBLE

Localización:

Polígono 9 Parcela 6
CAROLMEDA. PEZUELA DE LAS TORRES [MADRID]

Clase: RÚSTICO

Uso principal: Agrario

Superficie construida:

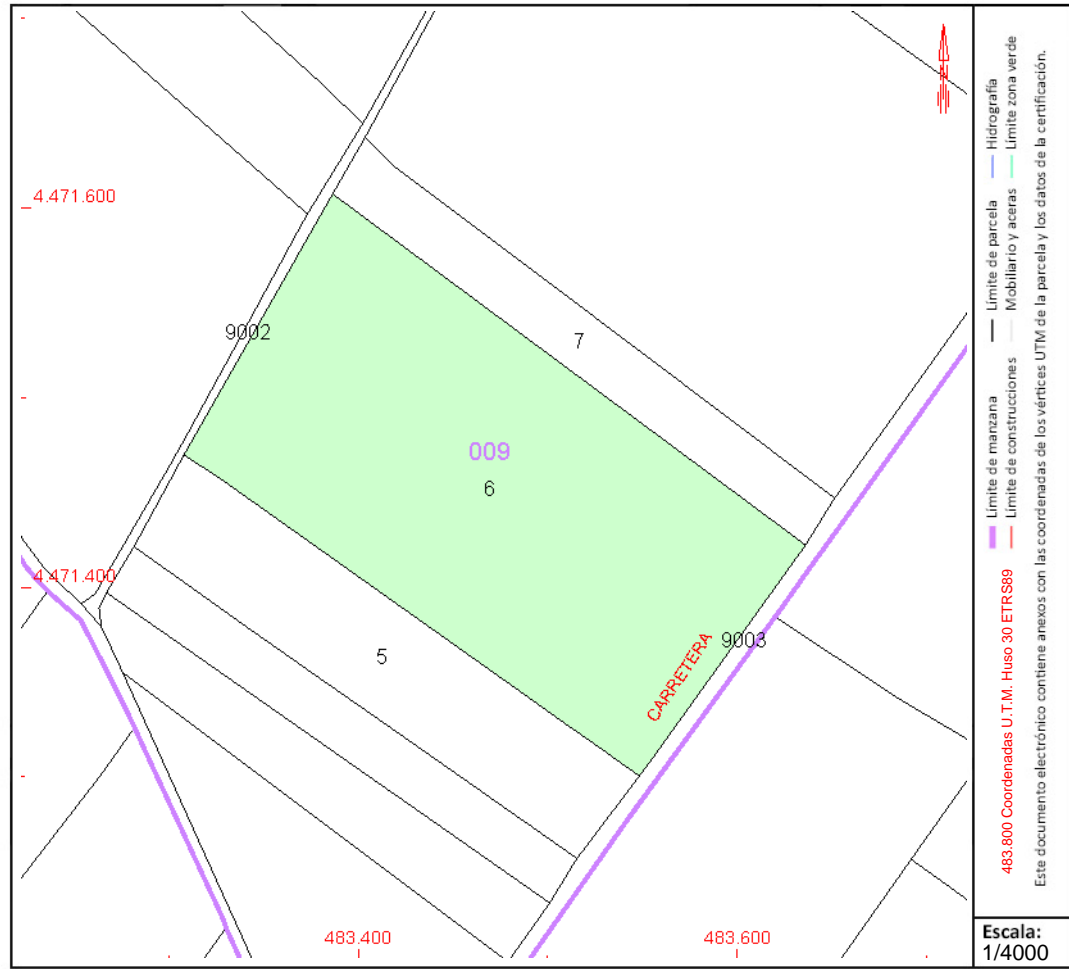
Año construcción:

Cultivo

Subparcela	Cultivo/aprovechamiento	Intensidad Productiva	Superficie m ²
0	C- Labor o Labradío seco	02	46.500

PARCELA

Superficie gráfica: 46.501 m2
Participación del inmueble: 100,00 %
Tipo:



Este documento no es una certificación catastral, pero sus datos pueden ser verificados a través del "Acceso a datos catastrales no protegidos de la SEC"



CONSULTA DESCRIPTIVA Y GRÁFICA DE DATOS CATASTRALES DE BIEN INMUEBLE

Referencia catastral: 28111A009000240000MZ

DATOS DESCRIPTIVOS DEL INMUEBLE

Localización:

Polígono 9 Parcela 24
ALTOPERAL. PEZUELA DE LAS TORRES [MADRID]

Clase: RÚSTICO

Uso principal: Agrario

Superficie construida:

Año construcción:

Cultivo

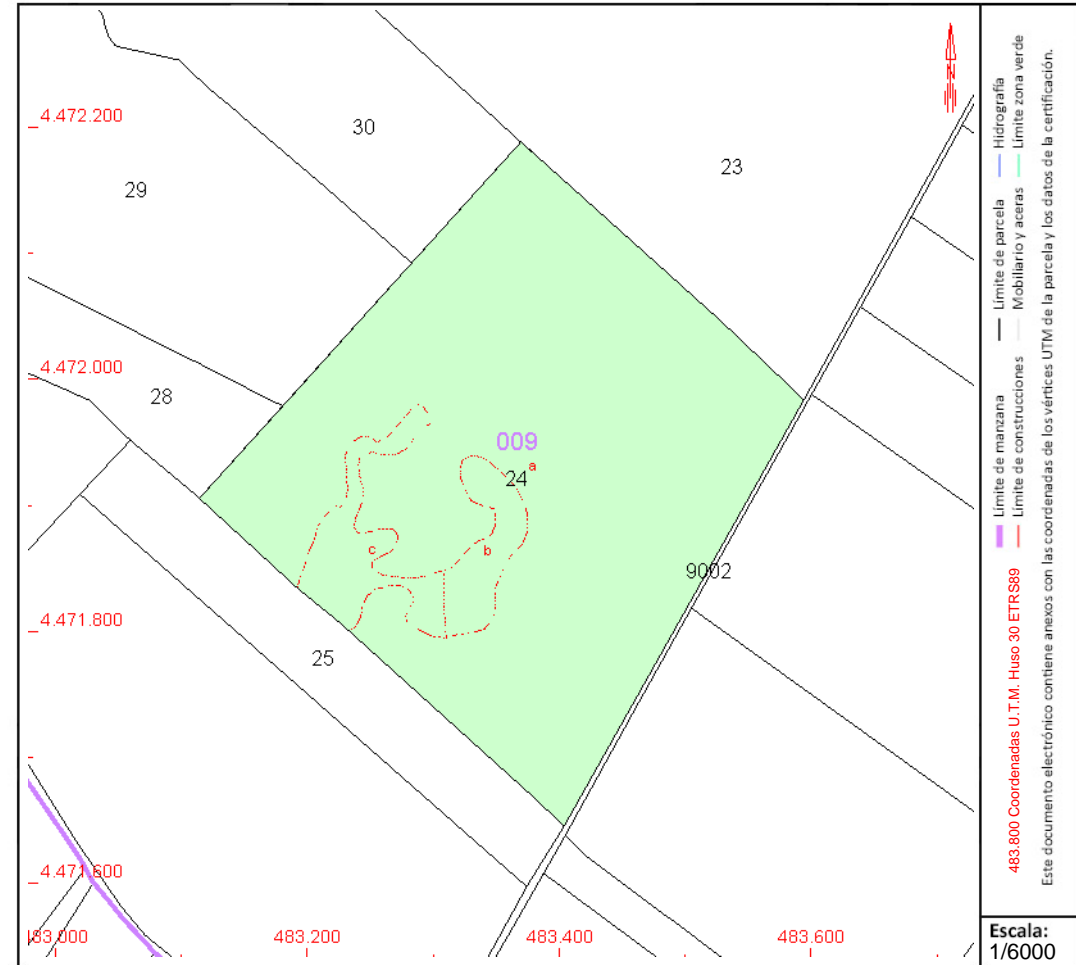
Subparcela	Cultivo/aprovechamiento	Intensidad Productiva	Superficie m ²
a	C- Labor o Labradío seco	03	118.974
b	O- Olivos seco	00	4.980
c	E- Pastos	00	7.335

PARCELA

Superficie gráfica: 131.289 m²

Participación del inmueble: 100,00 %

Tipo:



Este documento no es una certificación catastral, pero sus datos pueden ser verificados a través del "Acceso a datos catastrales no protegidos de la SEC"



GOBIERNO DE ESPAÑA

MINISTERIO DE HACIENDA Y FUNCIÓN PÚBLICA

SECRETARÍA DE ESTADO DE HACIENDA

DIRECCIÓN GENERAL DEL CATASTRO

CONSULTA DESCRIPTIVA Y GRÁFICA DE DATOS CATASTRALES DE BIEN INMUEBLE

Referencia catastral: 28111A009000250000MU

DATOS DESCRIPTIVOS DEL INMUEBLE

Localización:

Polígono 9 Parcela 25
ALTOPERAL. PEZUELA DE LAS TORRES [MADRID]

Clase: RÚSTICO

Uso principal: Agrario

Superficie construida:

Año construcción:

Cultivo

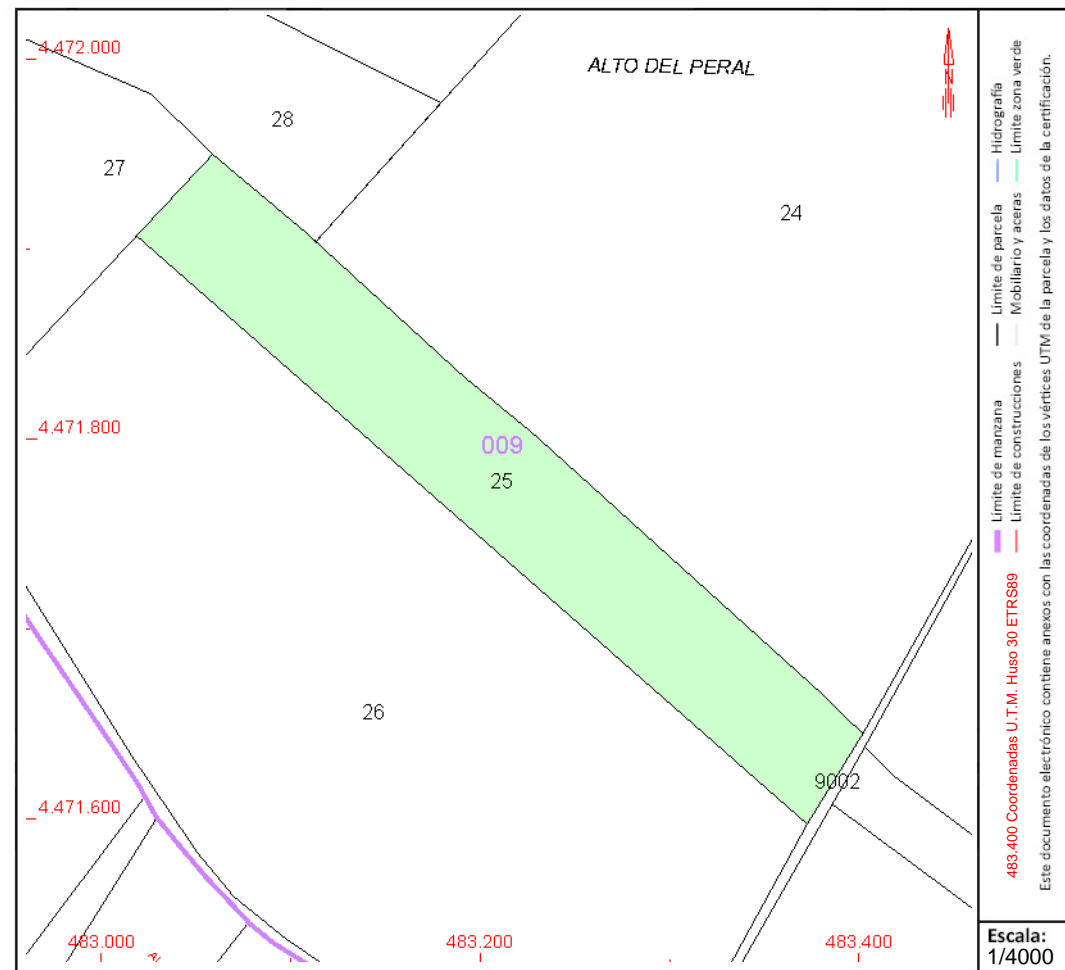
Subparcela	Cultivo/aprovechamiento	Intensidad Productiva	Superficie m²
0	C- Labor o Labradío seco	03	27.208

PARCELA

Superficie gráfica: 27.208 m2

Participación del inmueble: 100,00 %

Tipo:



Este documento no es una certificación catastral, pero sus datos pueden ser verificados a través del "Acceso a datos catastrales no protegidos de la SEC"



CONSULTA DESCRIPTIVA Y GRÁFICA DE DATOS CATASTRALES DE BIEN INMUEBLE

Referencia catastral: 28111A009000260000MH

DATOS DESCRIPTIVOS DEL INMUEBLE

Localización:

Polígono 9 Parcela 26
ALTOPERAL. PEZUELA DE LAS TORRES [MADRID]

Clase: RÚSTICO

Uso principal: Agrario

Superficie construida:

Año construcción:

Cultivo

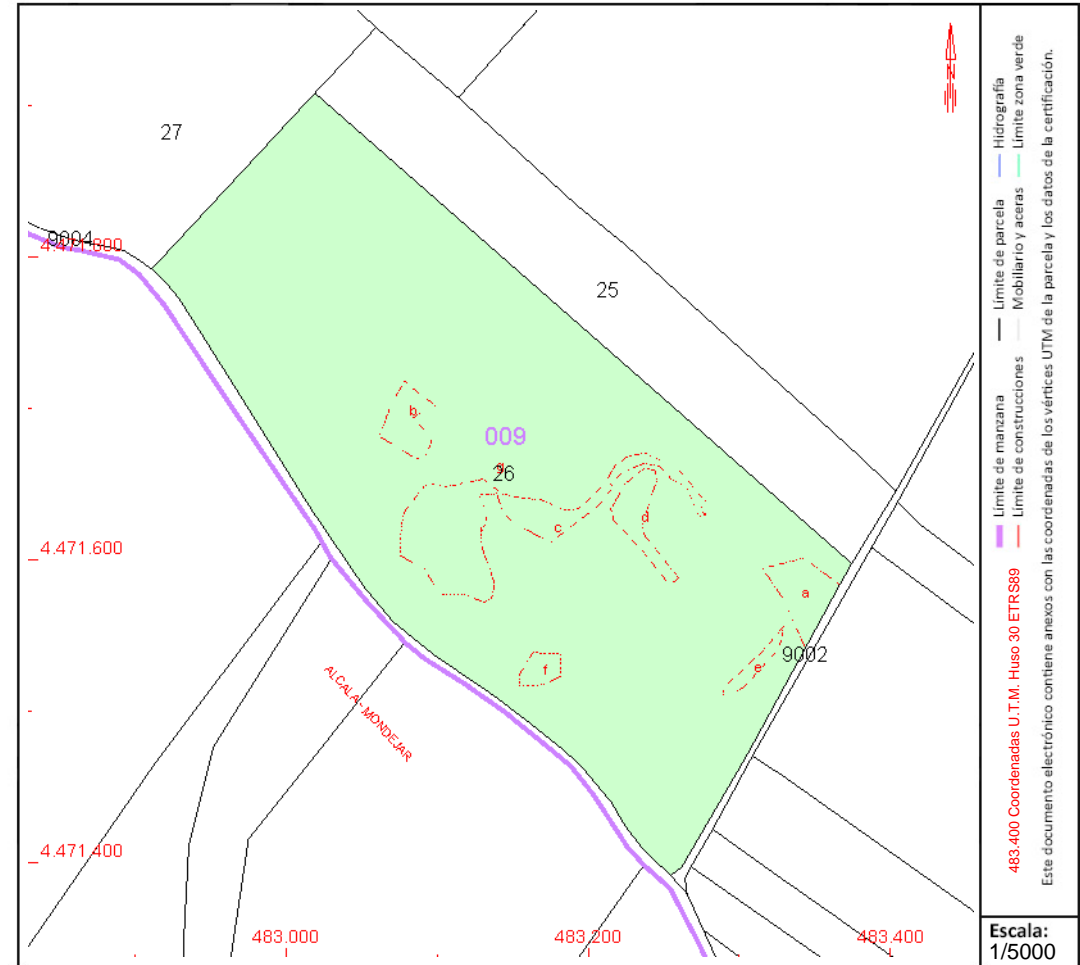
Subparcela	Cultivo/aprovechamiento	Intensidad Productiva	Superficie m ²
a	MB Monte bajo	00	1.287
b	MB Monte bajo	00	1.036
c	MB Monte bajo	00	5.259
d	MB Monte bajo	00	1.123
e	MB Monte bajo	00	404
f	O- Olivos seco	00	481
g	C- Labor o Labradío seco	03	92.990

PARCELA

Superficie gráfica: 103.522 m²

Participación del inmueble: 100,00 %

Tipo:



Este documento no es una certificación catastral, pero sus datos pueden ser verificados a través del "Acceso a datos catastrales no protegidos de la SEC"



CONSULTA DESCRIPTIVA Y GRÁFICA DE DATOS CATASTRALES DE BIEN INMUEBLE

Referencia catastral: 28111A009000280000MA

DATOS DESCRIPTIVOS DEL INMUEBLE

Localización:

Polígono 9 Parcela 28
ALTOPERAL. PEZUELA DE LAS TORRES [MADRID]

Clase: RÚSTICO

Uso principal: Agrario

Superficie construida:

Año construcción:

Cultivo

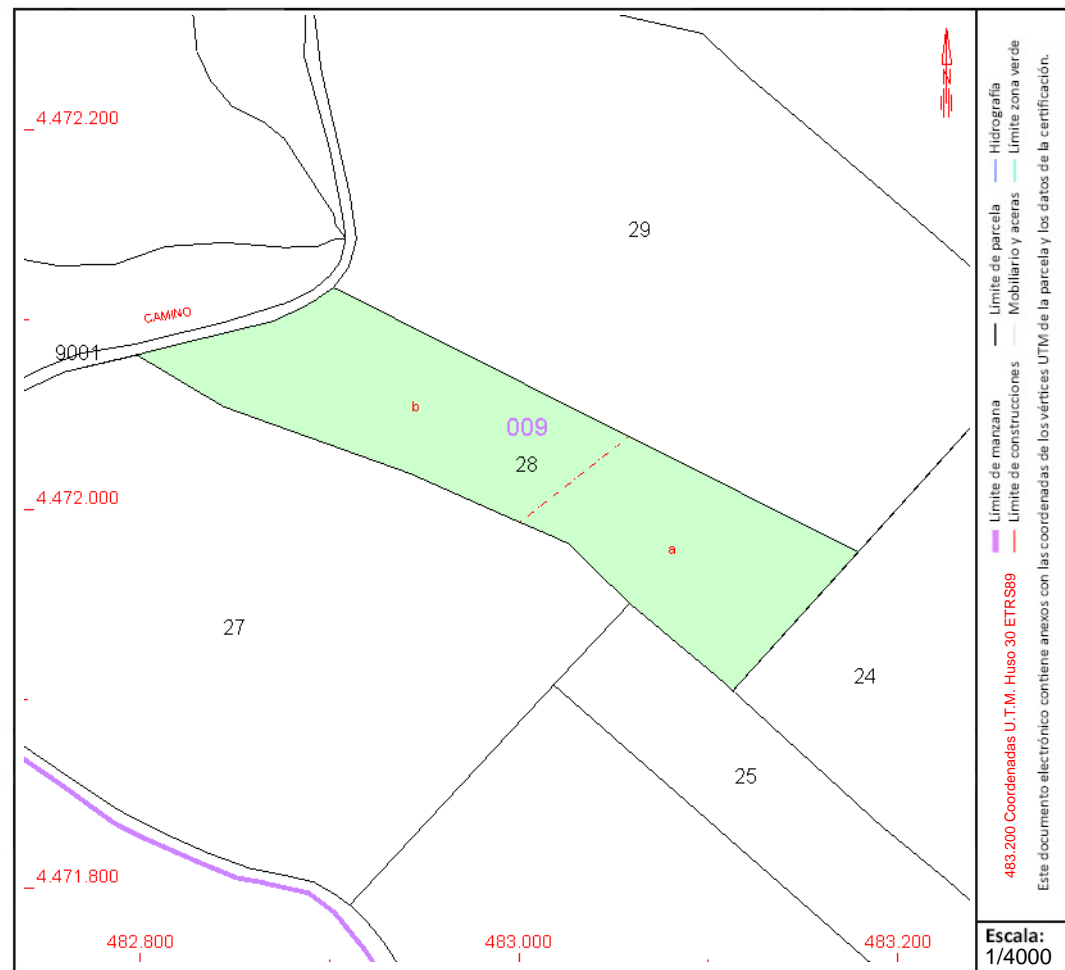
Subparcela	Cultivo/aprovechamiento	Intensidad Productiva	Superficie m ²
a	C- Labor o Labradío seco	03	11.171
b	C- Labor o Labradío seco	02	14.114

PARCELA

Superficie gráfica: 25.286 m²

Participación del inmueble: 100,00 %

Tipo:



Este documento no es una certificación catastral, pero sus datos pueden ser verificados a través del "Acceso a datos catastrales no protegidos de la SEC"



CONSULTA DESCRIPTIVA Y GRÁFICA DE DATOS CATASTRALES DE BIEN INMUEBLE

Referencia catastral: 28111A009000290000MB

DATOS DESCRIPTIVOS DEL INMUEBLE

Localización:

Polígono 9 Parcela 29
ALTOPERAL. PEZUELA DE LAS TORRES [MADRID]

Clase: RÚSTICO

Uso principal: Agrario

Superficie construida:

Año construcción:

Cultivo

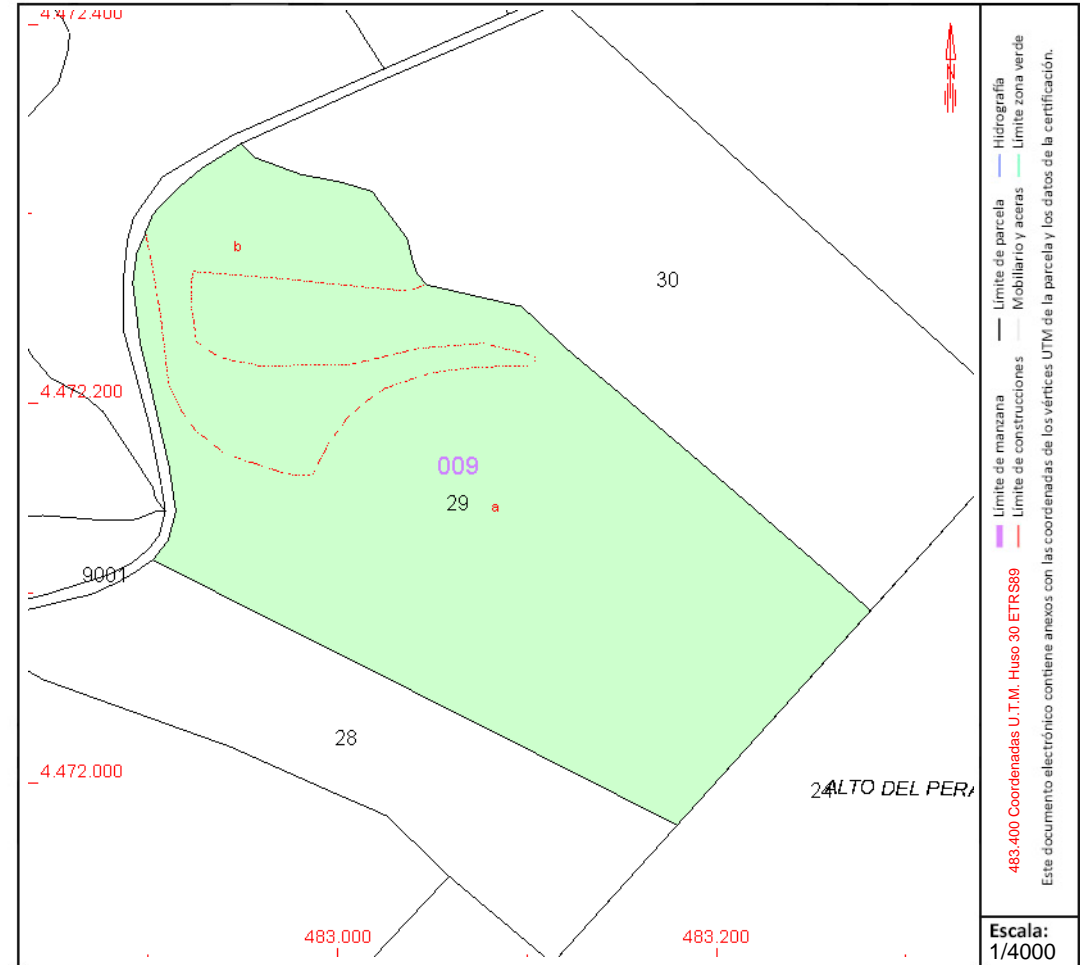
Subparcela	Cultivo/aprovechamiento	Intensidad Productiva	Superficie m ²
a	C- Labor o Labradío seco	03	59.499
b	C- Labor o Labradío seco	02	13.881

PARCELA

Superficie gráfica: 73.381 m²

Participación del inmueble: 100,00 %

Tipo:



Este documento no es una certificación catastral, pero sus datos pueden ser verificados a través del "Acceso a datos catastrales no protegidos de la SEC"



CONSULTA DESCRIPTIVA Y GRÁFICA DE DATOS CATASTRALES DE BIEN INMUEBLE

Referencia catastral: 28111A009000320000MB

DATOS DESCRIPTIVOS DEL INMUEBLE

Localización:

Polígono 9 Parcela 32
LASPEZUELAS. PEZUELA DE LAS TORRES [MADRID]

Clase: RÚSTICO

Uso principal: Agrario

Superficie construida:

Año construcción:

Cultivo

Subparcela	Cultivo/aprovechamiento	Intensidad Productiva	Superficie m ²
0	C- Labor o Labradío seco	03	19.710

PARCELA

Superficie gráfica: 20.551 m²

Participación del inmueble: 100,00 %

Tipo:



Este documento no es una certificación catastral, pero sus datos pueden ser verificados a través del "Acceso a datos catastrales no protegidos de la SEC"



CONSULTA DESCRIPTIVA Y GRÁFICA DE DATOS CATASTRALES DE BIEN INMUEBLE

Referencia catastral: 28111A009000330000MY

DATOS DESCRIPTIVOS DEL INMUEBLE

Localización:

Polígono 9 Parcela 33

LASPEZUELAS. PEZUELA DE LAS TORRES [MADRID]

Clase: RÚSTICO

Uso principal: Agrario

Superficie construida:

Año construcción:

Cultivo

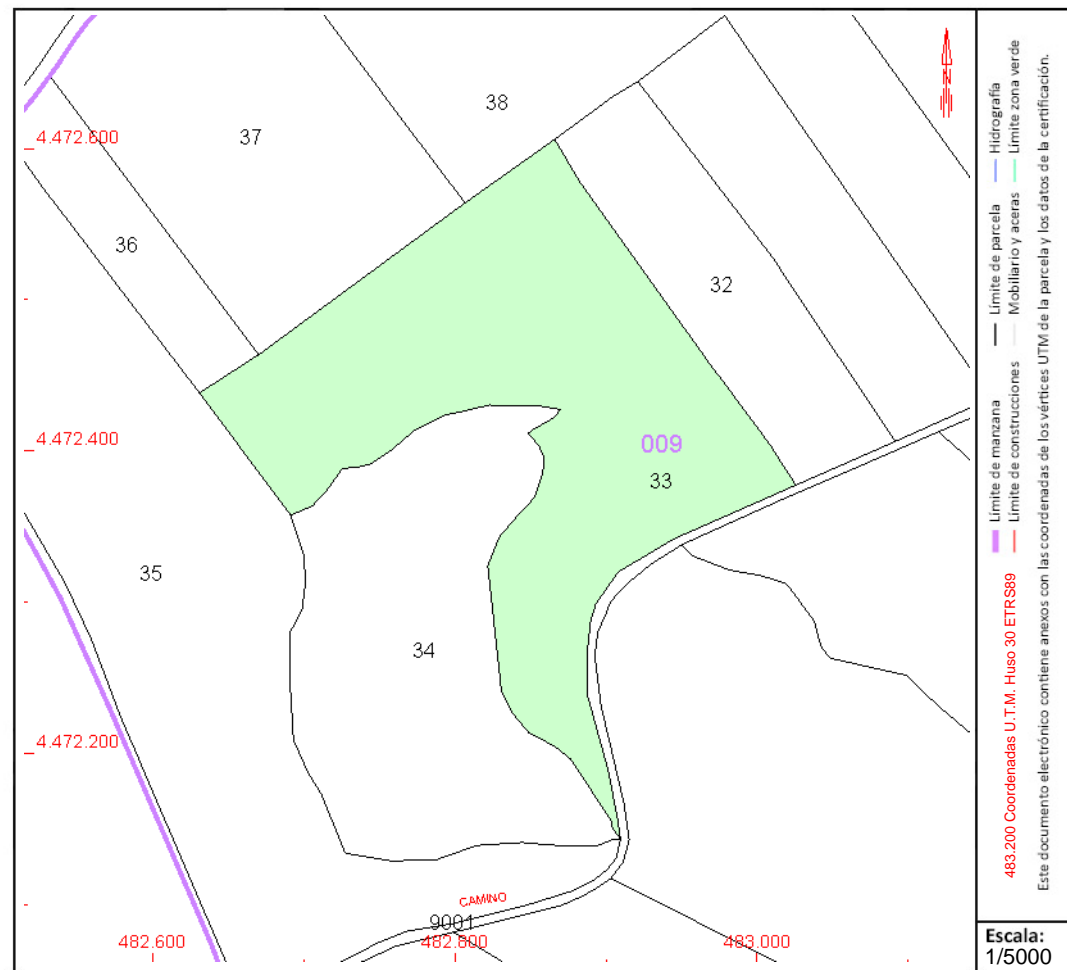
Subparcela	Cultivo/aprovechamiento	Intensidad Productiva	Superficie m ²
0	C- Labor o Labradío seco	03	61.576

PARCELA

Superficie gráfica: 60.657 m²

Participación del inmueble: 100,00 %

Tipo:



Este documento no es una certificación catastral, pero sus datos pueden ser verificados a través del "Acceso a datos catastrales no protegidos de la SEC"



CONSULTA DESCRIPTIVA Y GRÁFICA DE DATOS CATASTRALES DE BIEN INMUEBLE

Referencia catastral: 28111A009000380000MT

DATOS DESCRIPTIVOS DEL INMUEBLE

Localización:

Polígono 9 Parcela 38
LASPEZUELAS. PEZUELA DE LAS TORRES [MADRID]

Clase: RÚSTICO

Uso principal: Agrario

Superficie construida:

Año construcción:

Cultivo

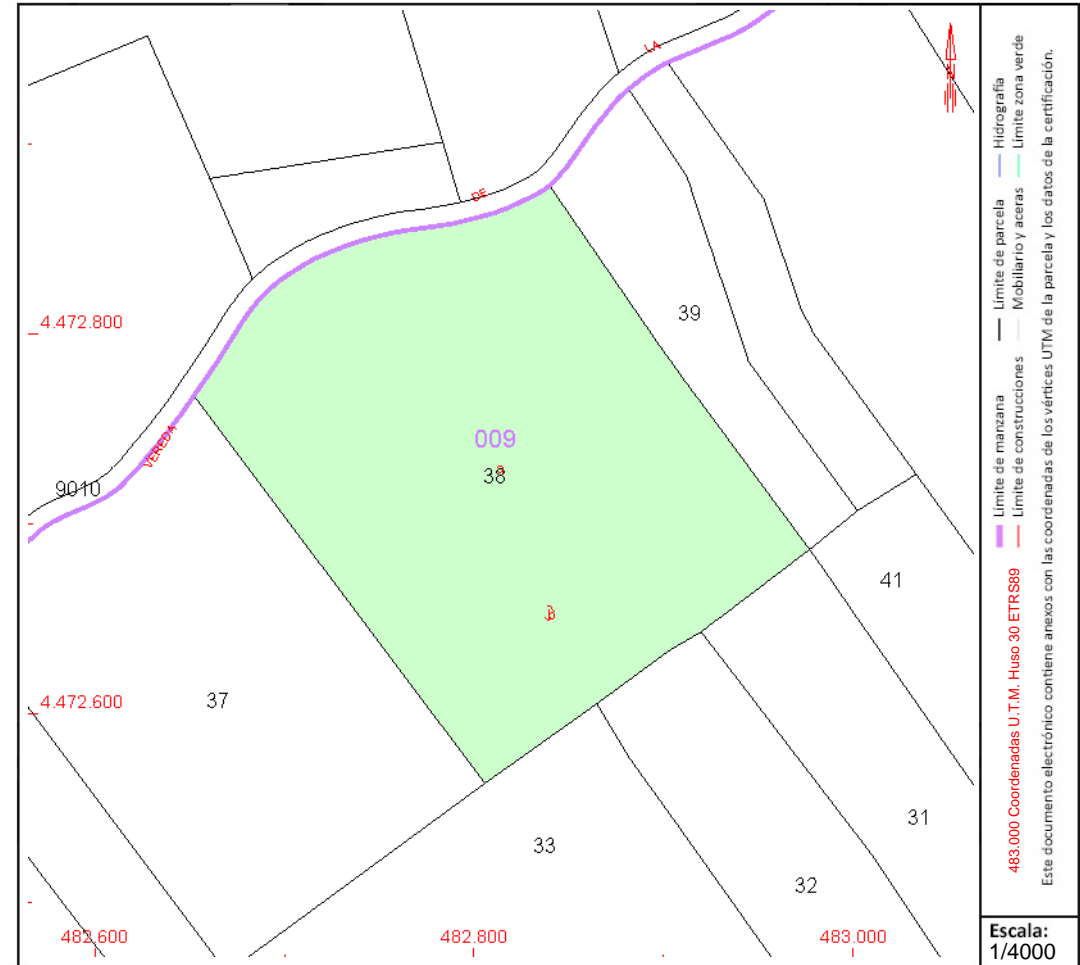
Subparcela	Cultivo/aprovechamiento	Intensidad Productiva	Superficie m ²
a	C- Labor o Labradío seco	03	56.044
b	O- Olivos seco	00	34

PARCELA

Superficie gráfica: 56.079 m²

Participación del inmueble: 100,00 %

Tipo:



Este documento no es una certificación catastral, pero sus datos pueden ser verificados a través del "Acceso a datos catastrales no protegidos de la SEC"



CONSULTA DESCRIPTIVA Y GRÁFICA DE DATOS CATASTRALES DE BIEN INMUEBLE

Referencia catastral: 28111A010000210000MP

DATOS DESCRIPTIVOS DEL INMUEBLE

Localización:

Polígono 10 Parcela 21
MOSCATELERAS. PEZUELA DE LAS TORRES [MADRID]

Clase: RÚSTICO

Uso principal: Agrario

Superficie construida:

Año construcción:

Cultivo

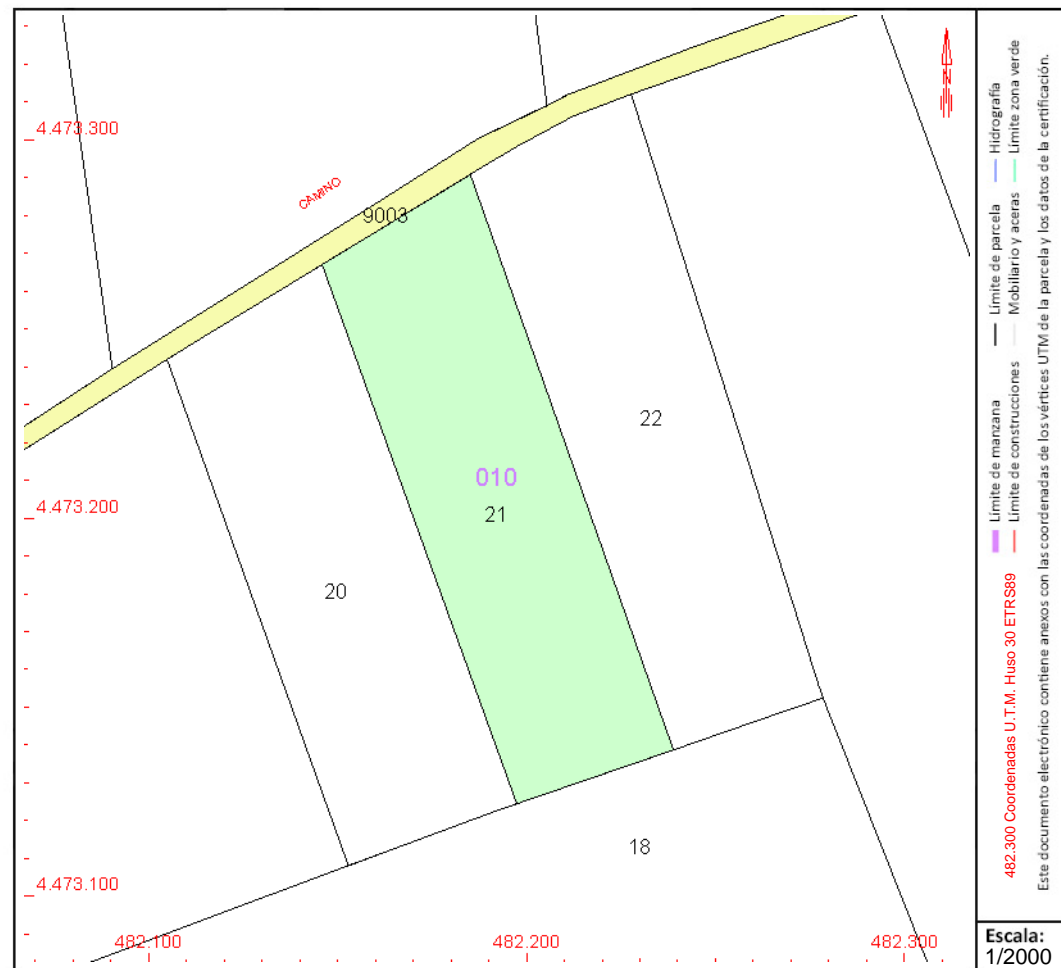
Subparcela	Cultivo/aprovechamiento	Intensidad Productiva	Superficie m ²
0	C- Labor o Labradío seco	03	6.916

PARCELA

Superficie gráfica: 6.916 m²

Participación del inmueble: 100,00 %

Tipo:



Este documento no es una certificación catastral, pero sus datos pueden ser verificados a través del "Acceso a datos catastrales no protegidos de la SEC"



GOBIERNO DE ESPAÑA

MINISTERIO DE HACIENDA Y FUNCIÓN PÚBLICA

SECRETARÍA DE ESTADO DE HACIENDA

DIRECCIÓN GENERAL DEL CATASTRO

CONSULTA DESCRIPTIVA Y GRÁFICA DE DATOS CATASTRALES DE BIEN INMUEBLE

Referencia catastral: 28111A010000220000ML

DATOS DESCRIPTIVOS DEL INMUEBLE

Localización:

Polígono 10 Parcela 22
MOSCATELERAS. PEZUELA DE LAS TORRES [MADRID]

Clase: RÚSTICO

Uso principal: Agrario

Superficie construida:

Año construcción:

Cultivo

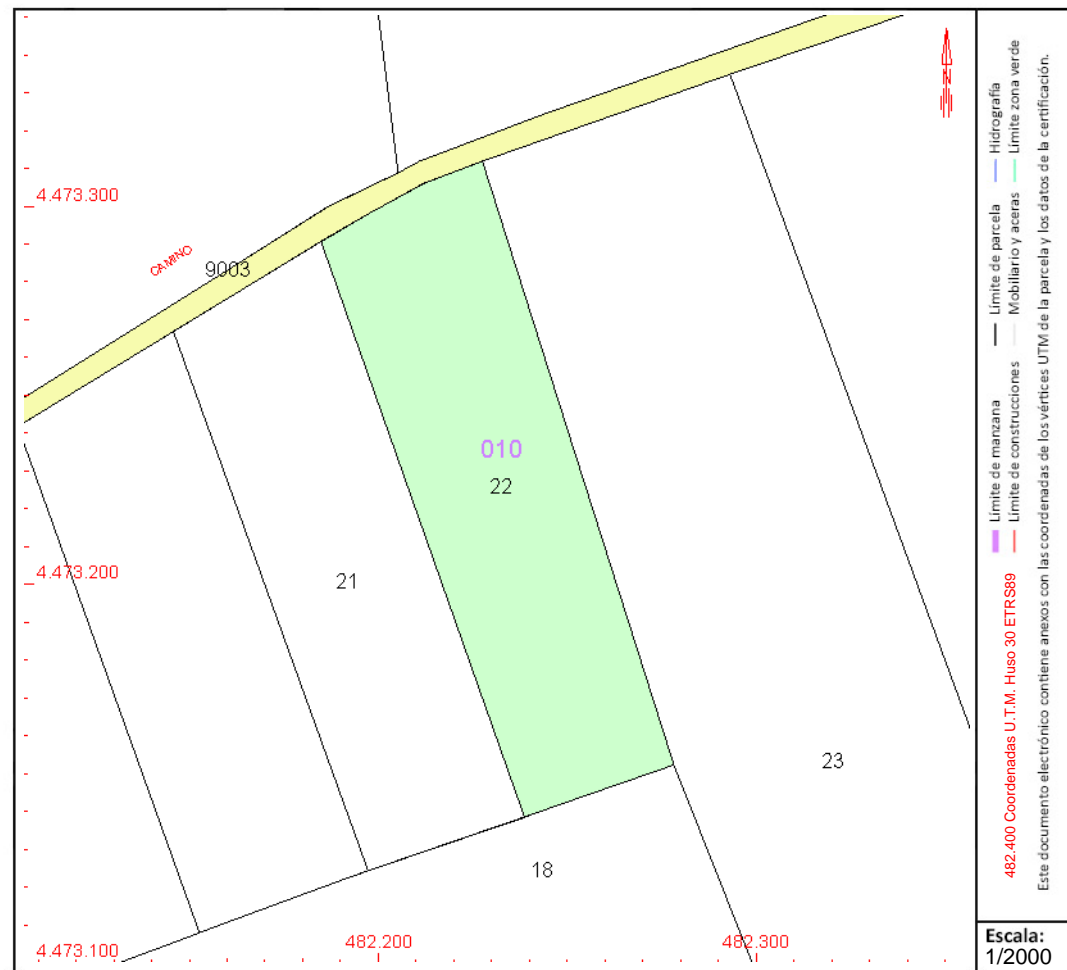
Subparcela	Cultivo/aprovechamiento	Intensidad Productiva	Superficie m ²
0	C- Labor o Labradío seco	03	7.354

PARCELA

Superficie gráfica: 7.354 m²

Participación del inmueble: 100,00 %

Tipo:



Este documento no es una certificación catastral, pero sus datos pueden ser verificados a través del "Acceso a datos catastrales no protegidos de la SEC"



CONSULTA DESCRIPTIVA Y GRÁFICA DE DATOS CATASTRALES DE BIEN INMUEBLE

Referencia catastral: 28111A010000230000MT

DATOS DESCRIPTIVOS DEL INMUEBLE

Localización:

Polígono 10 Parcela 23
MOSCATELERAS. PEZUELA DE LAS TORRES [MADRID]

Clase: RÚSTICO

Uso principal: Agrario

Superficie construida:

Año construcción:

Cultivo

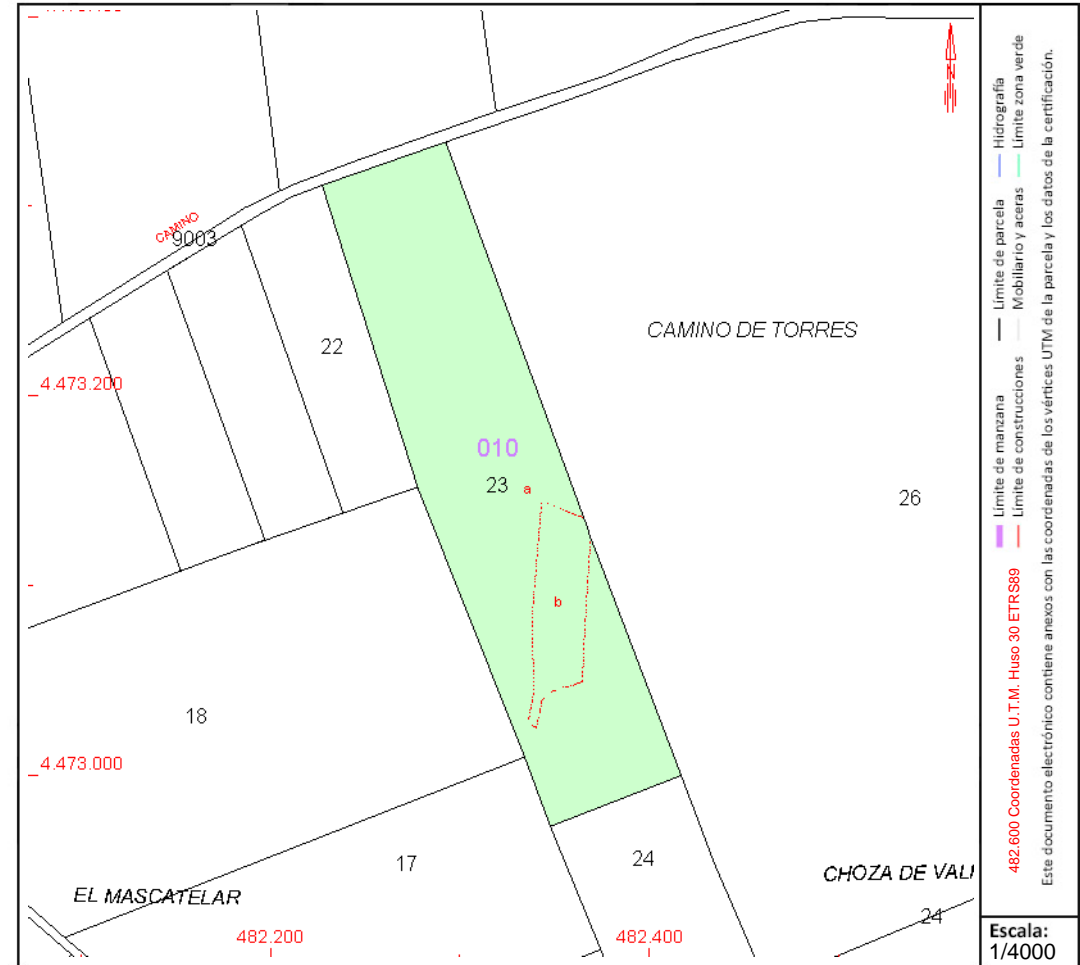
Subparcela	Cultivo/aprovechamiento	Intensidad Productiva	Superficie m ²
a	C- Labor o Labradío seco	03	23.383
b	O- Olivos seco	00	2.612

PARCELA

Superficie gráfica: 26.516 m²

Participación del inmueble: 100,00 %

Tipo:



Este documento no es una certificación catastral, pero sus datos pueden ser verificados a través del "Acceso a datos catastrales no protegidos de la SEC"



CONSULTA DESCRIPTIVA Y GRÁFICA DE DATOS CATASTRALES DE BIEN INMUEBLE

Referencia catastral: 28111A010000240000MF

DATOS DESCRIPTIVOS DEL INMUEBLE

Localización:

Polígono 10 Parcela 24
MOSCATELERAS. PEZUELA DE LAS TORRES [MADRID]

Clase: RÚSTICO

Uso principal: Agrario

Superficie construida:

Año construcción:

Cultivo

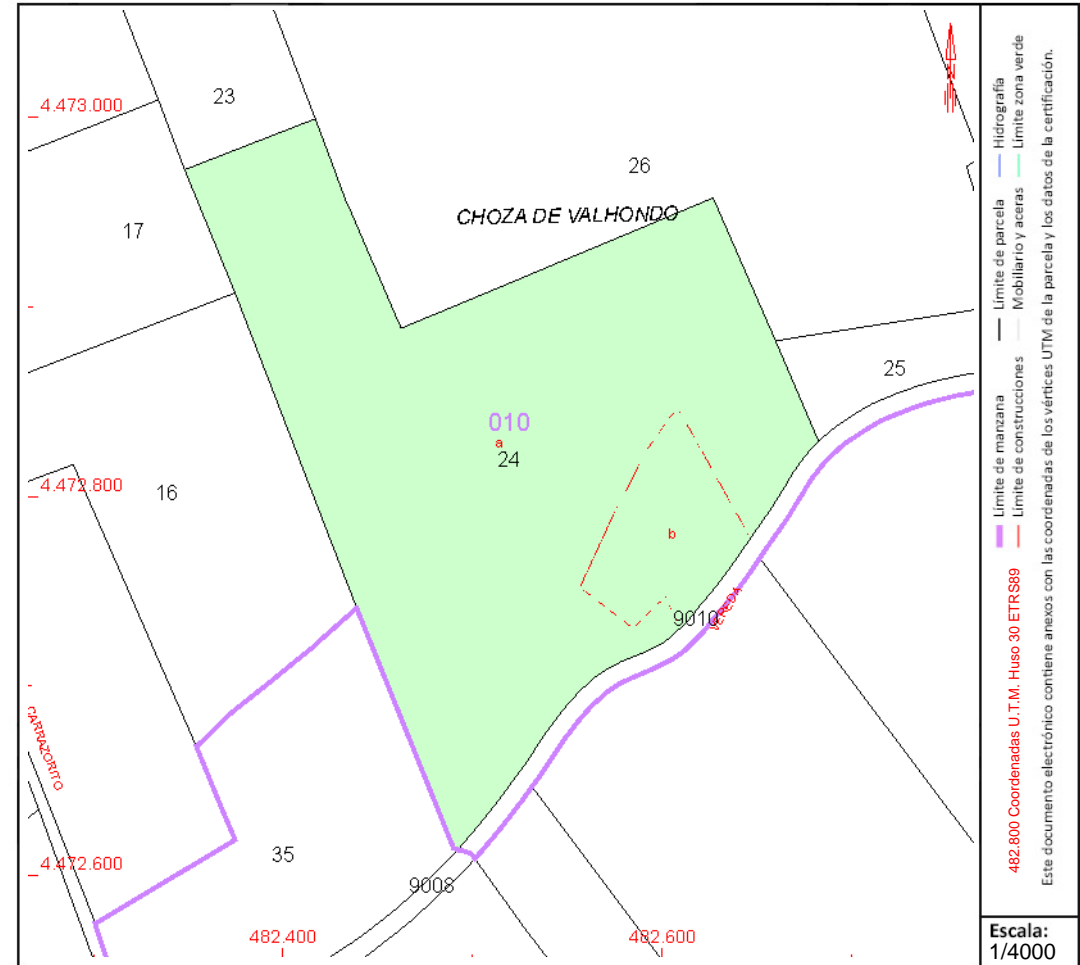
Subparcela	Cultivo/aprovechamiento	Intensidad Productiva	Superficie m ²
a	C- Labor o Labradío seco	03	56.110
b	O- Olivos seco	00	5.625

PARCELA

Superficie gráfica: 61.735 m²

Participación del inmueble: 100,00 %

Tipo:



Este documento no es una certificación catastral, pero sus datos pueden ser verificados a través del "Acceso a datos catastrales no protegidos de la SEC"



GOBIERNO DE ESPAÑA

MINISTERIO DE HACIENDA Y FUNCIÓN PÚBLICA

SECRETARÍA DE ESTADO DE HACIENDA

DIRECCIÓN GENERAL DEL CATASTRO

CONSULTA DESCRIPTIVA Y GRÁFICA DE DATOS CATASTRALES DE BIEN INMUEBLE

Referencia catastral: 28111A010000260000MO

DATOS DESCRIPTIVOS DEL INMUEBLE

Localización:

Polígono 10 Parcela 26
CASACURA. PEZUELA DE LAS TORRES [MADRID]

Clase: RÚSTICO

Uso principal: Agrario

Superficie construida:

Año construcción:

Cultivo

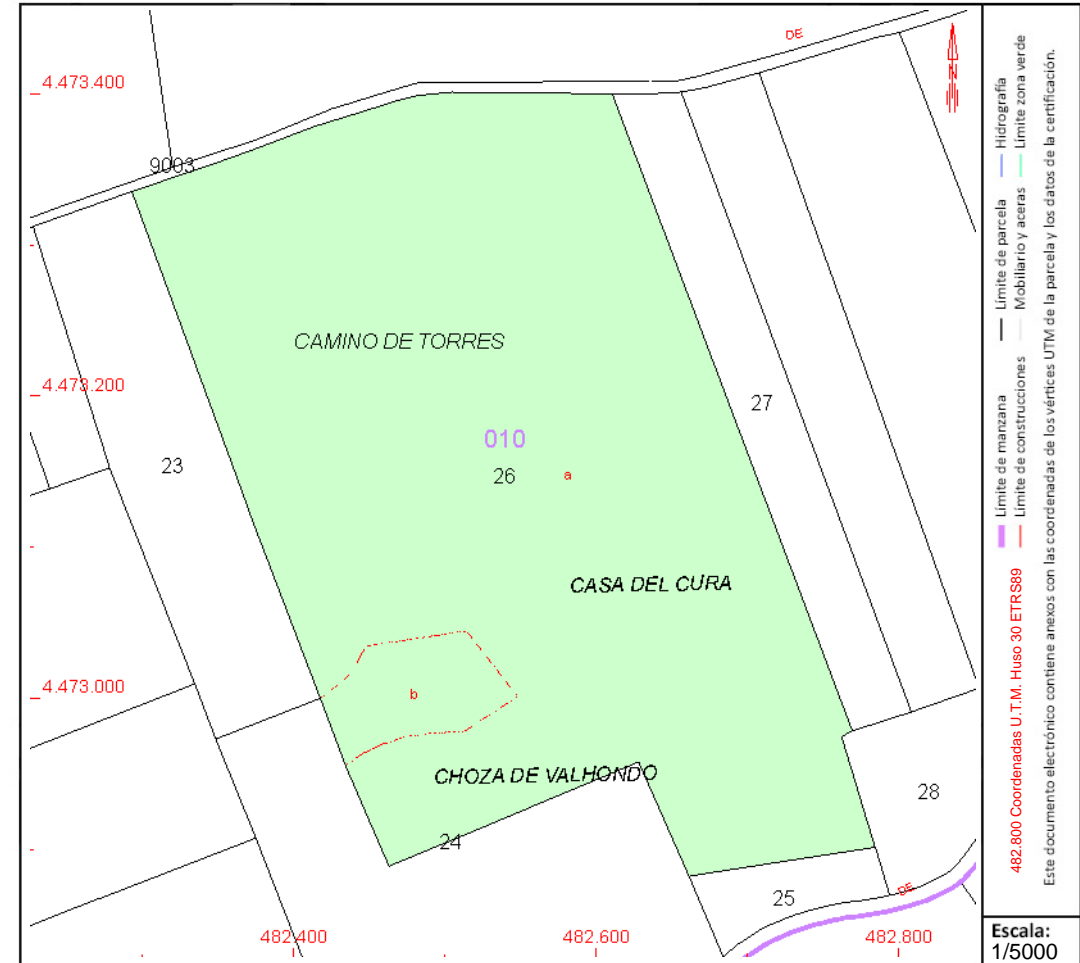
Subparcela	Cultivo/aprovechamiento	Intensidad Productiva	Superficie m ²
a	C- Labor o Labradío seco	03	155.210
b	O- Olivos seco	00	6.591

PARCELA

Superficie gráfica: 159.825 m²

Participación del inmueble: 100,00 %

Tipo:



Este documento no es una certificación catastral, pero sus datos pueden ser verificados a través del "Acceso a datos catastrales no protegidos de la SEC"



CONSULTA DESCRIPTIVA Y GRÁFICA DE DATOS CATASTRALES DE BIEN INMUEBLE

Referencia catastral: 28111A010000470000MY

DATOS DESCRIPTIVOS DEL INMUEBLE

Localización:

Polígono 10 Parcela 47
MOSTEZO. PEZUELA DE LAS TORRES [MADRID]

Clase: RÚSTICO

Uso principal: Agrario

Superficie construida:

Año construcción:

Cultivo

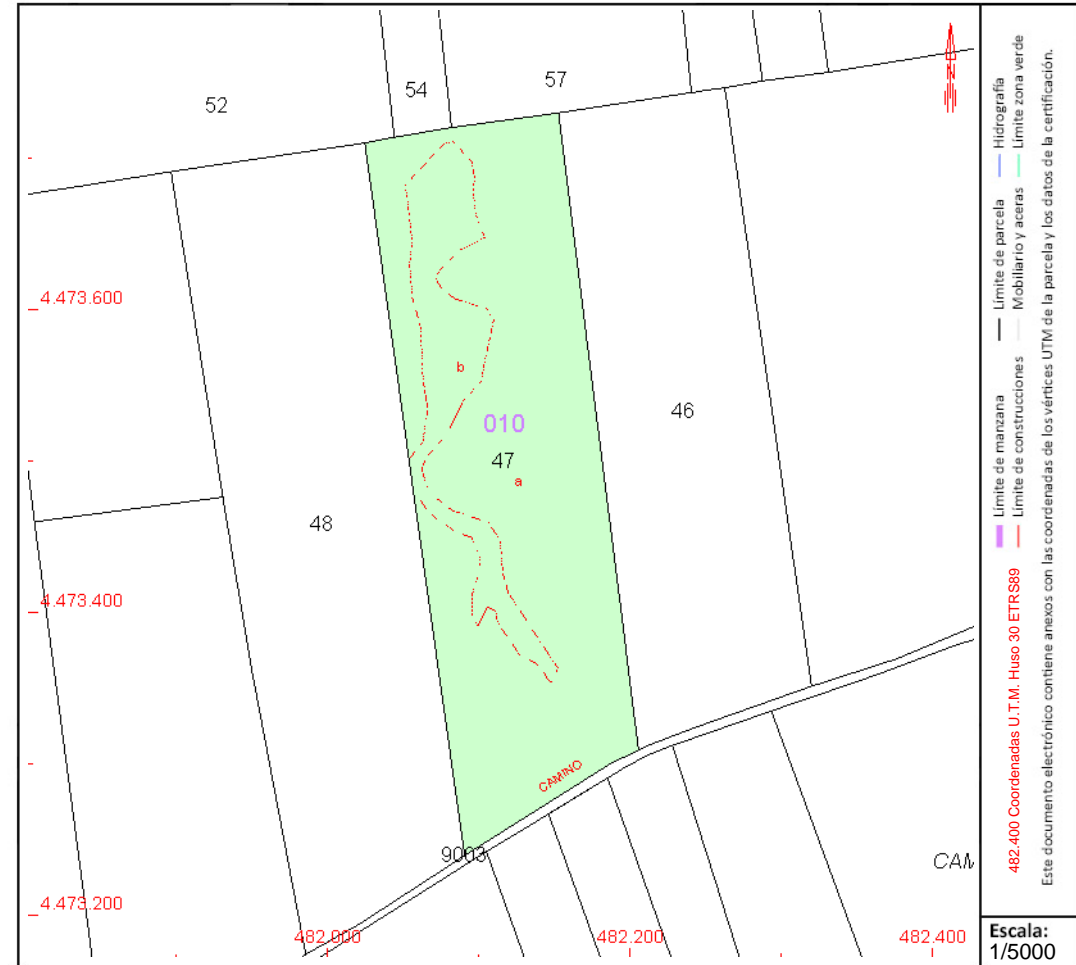
Subparcela	Cultivo/aprovechamiento	Intensidad Productiva	Superficie m ²
a	C- Labor o Labradío seco	03	47.387
b	E- Pastos	00	9.351

PARCELA

Superficie gráfica: 56.739 m²

Participación del inmueble: 100,00 %

Tipo:



Este documento no es una certificación catastral, pero sus datos pueden ser verificados a través del "Acceso a datos catastrales no protegidos de la SEC"



CONSULTA DESCRIPTIVA Y GRÁFICA DE DATOS CATASTRALES DE BIEN INMUEBLE

Referencia catastral: 28111A010000490000MQ

DATOS DESCRIPTIVOS DEL INMUEBLE

Localización:

Polígono 10 Parcela 49
MOSTEZO. PEZUELA DE LAS TORRES [MADRID]

Clase: RÚSTICO

Uso principal: Agrario

Superficie construida:

Año construcción:

Cultivo

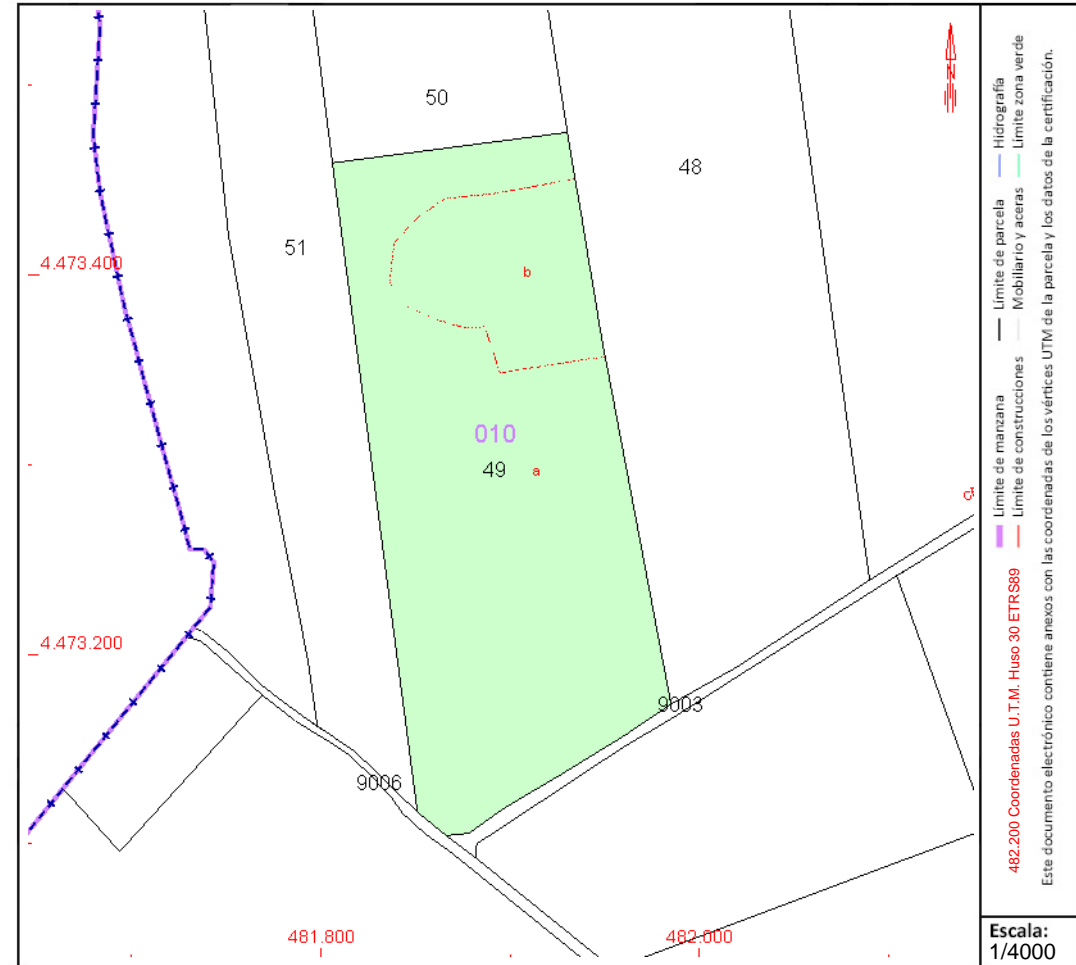
Subparcela	Cultivo/aprovechamiento	Intensidad Productiva	Superficie m ²
a	C- Labor o Labradío seco	03	37.301
b	O- Olivos seco	00	8.365

PARCELA

Superficie gráfica: 44.798 m²

Participación del inmueble: 100,00 %

Tipo:



Este documento no es una certificación catastral, pero sus datos pueden ser verificados a través del "Acceso a datos catastrales no protegidos de la SEC"



CONSULTA DESCRIPTIVA Y GRÁFICA DE DATOS CATASTRALES DE BIEN INMUEBLE

Referencia catastral: 28111A010000510000MG

DATOS DESCRIPTIVOS DEL INMUEBLE

Localización:

Polígono 10 Parcela 51
MOSTEZO. PEZUELA DE LAS TORRES [MADRID]

Clase: RÚSTICO

Uso principal: Agrario

Superficie construida:

Año construcción:

Cultivo

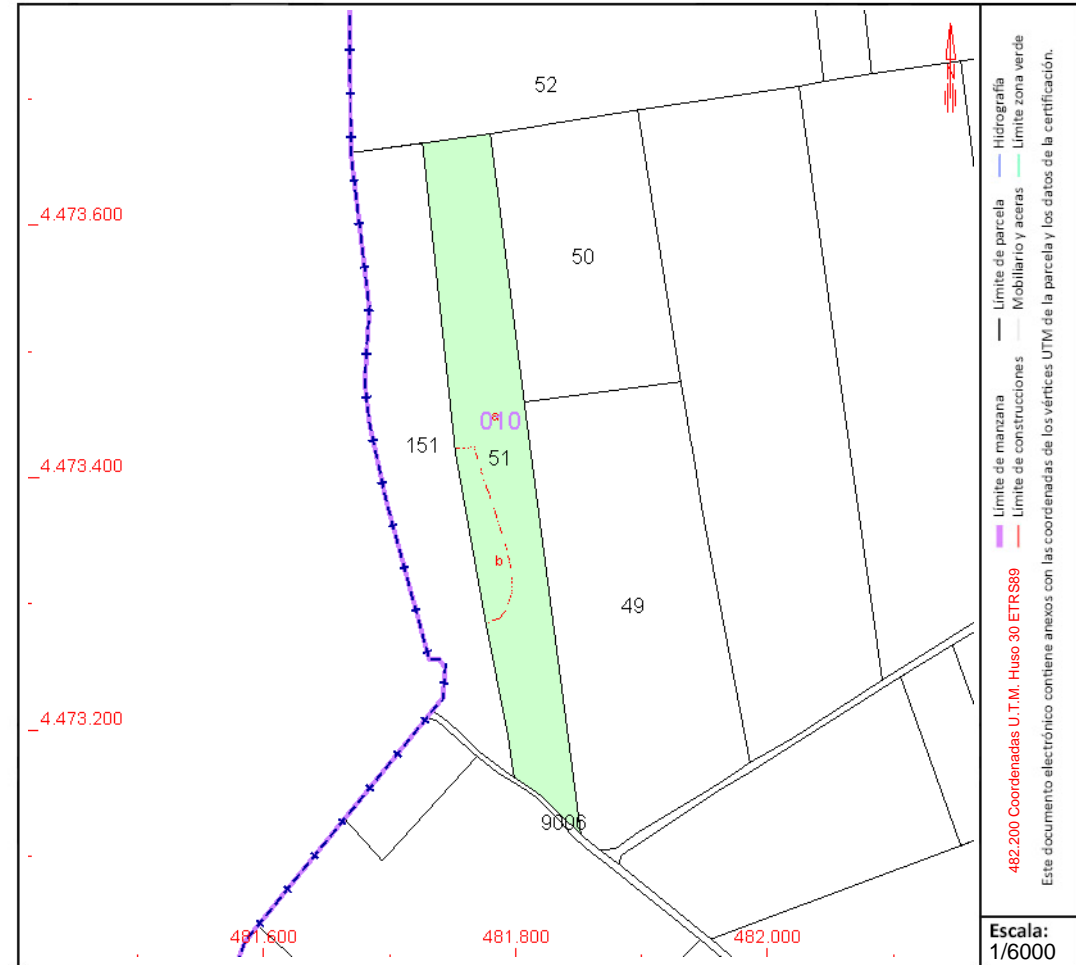
Subparcela	Cultivo/aprovechamiento	Intensidad Productiva	Superficie m ²
a	C- Labor o Labradío secano	03	25.810
b	V- Viña secano	00	3.048

PARCELA

Superficie gráfica: 28.858 m²

Participación del inmueble: 100,00 %

Tipo:



Este documento no es una certificación catastral, pero sus datos pueden ser verificados a través del "Acceso a datos catastrales no protegidos de la SEC"



CONSULTA DESCRIPTIVA Y GRÁFICA DE DATOS CATASTRALES DE BIEN INMUEBLE

Referencia catastral: 28111A010001510000ML

DATOS DESCRIPTIVOS DEL INMUEBLE

Localización:

Polígono 10 Parcela 151
MOSTEZO. PEZUELA DE LAS TORRES [MADRID]

Clase: RÚSTICO

Uso principal: Agrario

Superficie construida:

Año construcción:

Cultivo

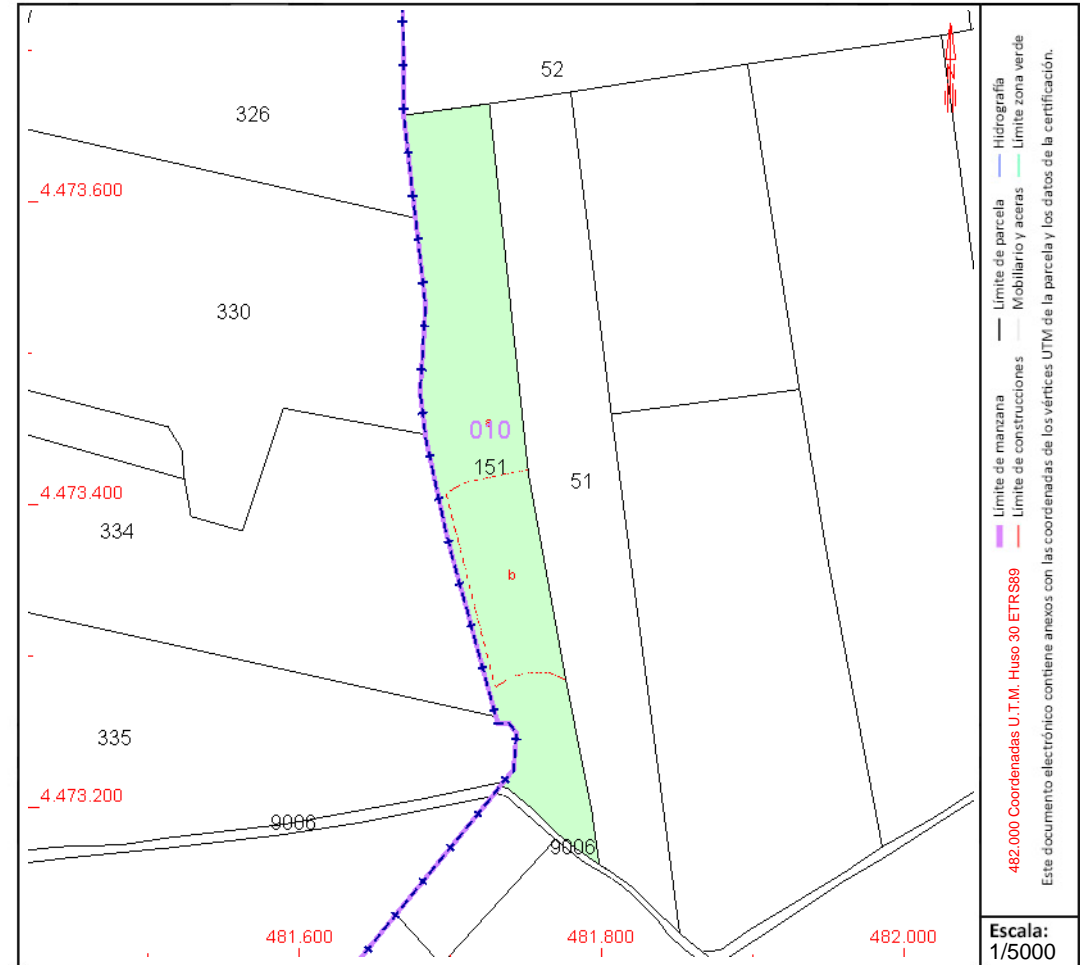
Subparcela	Cultivo/aprovechamiento	Intensidad Productiva	Superficie m ²
a	C- Labor o Labradío seco	03	20.291
b	C- Labor o Labradío seco	03	6.877

PARCELA

Superficie gráfica: 27.169 m²

Participación del inmueble: 100,00 %

Tipo:



Este documento no es una certificación catastral, pero sus datos pueden ser verificados a través del "Acceso a datos catastrales no protegidos de la SEC"



GOBIERNO DE ESPAÑA

MINISTERIO DE HACIENDA Y FUNCIÓN PÚBLICA

SECRETARÍA DE ESTADO DE HACIENDA

DIRECCIÓN GENERAL DEL CATASTRO

CONSULTA DESCRIPTIVA Y GRÁFICA DE DATOS CATASTRALES DE BIEN INMUEBLE

Referencia catastral: 28166A003002200000XK

DATOS DESCRIPTIVOS DEL INMUEBLE

Localización:

Polígono 3 Parcela 220
EL LLANO. VALVERDE DE ALCALA [MADRID]

Clase: RÚSTICO

Uso principal: Agrario

Superficie construida:

Año construcción:

Cultivo

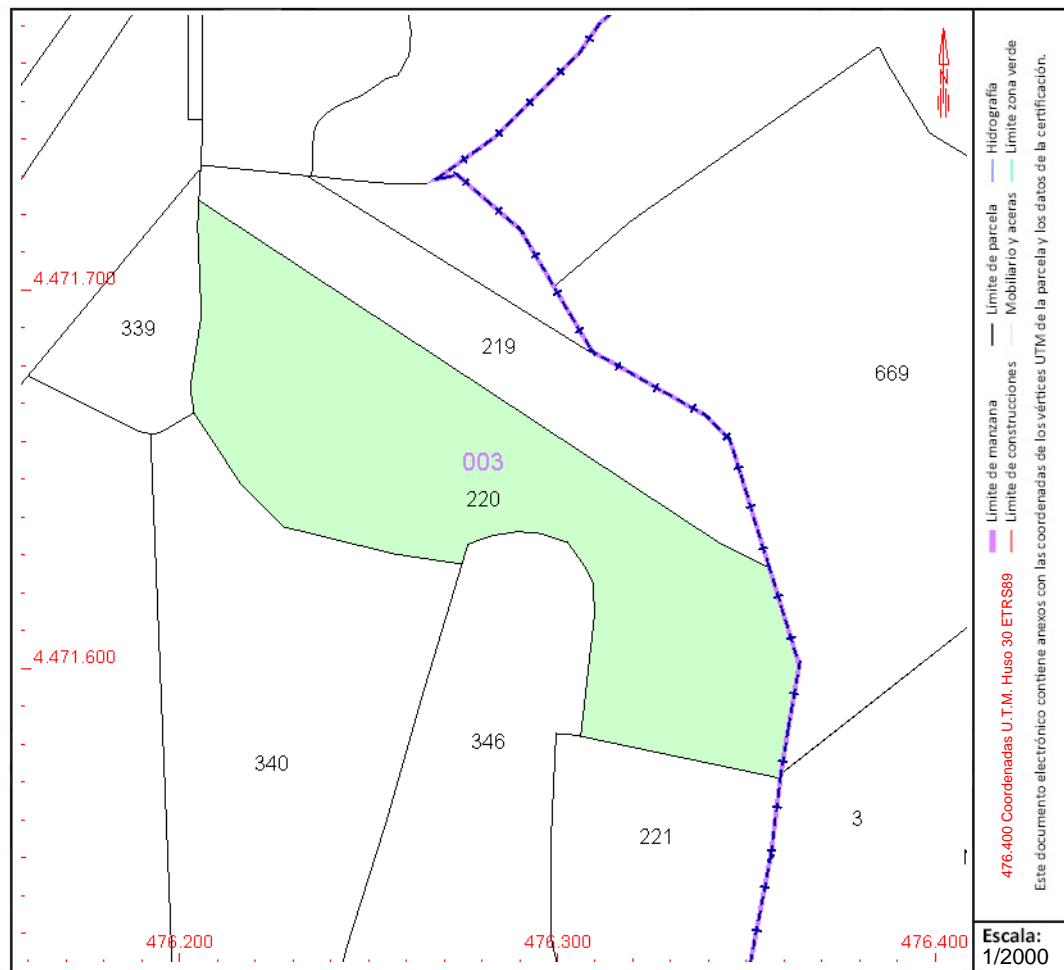
Subparcela	Cultivo/aprovechamiento	Intensidad Productiva	Superficie m ²
0	C- Labor o Labradío seco	04	8.819

PARCELA

Superficie gráfica: 8.819 m²

Participación del inmueble: 100,00 %

Tipo:



Este documento no es una certificación catastral, pero sus datos pueden ser verificados a través del "Acceso a datos catastrales no protegidos de la SEC"



CONSULTA DESCRIPTIVA Y GRÁFICA DE DATOS CATASTRALES DE BIEN INMUEBLE

Referencia catastral: 28166A003003460000XK

DATOS DESCRIPTIVOS DEL INMUEBLE

Localización:

Polígono 3 Parcela 346
EL LLANO. VALVERDE DE ALCALA [MADRID]

Clase: RÚSTICO

Uso principal: Agrario

Superficie construida:

Año construcción:

Cultivo

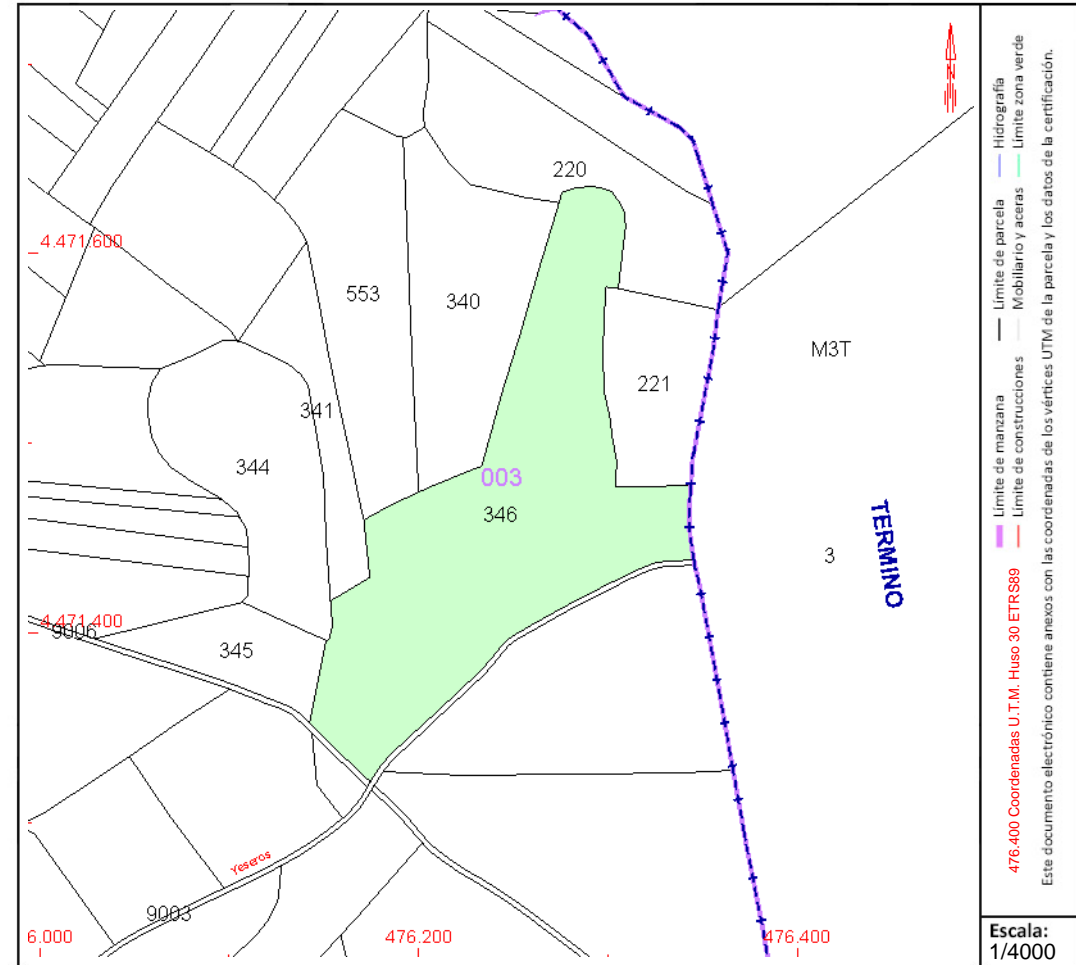
Subparcela	Cultivo/aprovechamiento	Intensidad Productiva	Superficie m ²
0	C- Labor o Labradío seco	04	23.899

PARCELA

Superficie gráfica: 23.899 m²

Participación del inmueble: 100,00 %

Tipo:



COORDINACIÓN GRÁFICA CON EL REGISTRO DE LA PROPIEDAD

Registro: ALCALA DE HENARES 3

Código registral único: 28070001094236

Fecha coordinación: 04/04/2018

Este documento no es una certificación catastral, pero sus datos pueden ser verificados a través del "Acceso a datos catastrales no protegidos de la SEC"



CONSULTA DESCRIPTIVA Y GRÁFICA DE DATOS CATASTRALES DE BIEN INMUEBLE

Referencia catastral: 28166A003090030000XW

DATOS DESCRIPTIVOS DEL INMUEBLE

Localización:

Polígono 3 Parcela 9003
CNO YESEROS. VALVERDE DE ALCALA [MADRID]

Clase: RÚSTICO

Uso principal: Agrario

Superficie construida:

Año construcción:

Cultivo

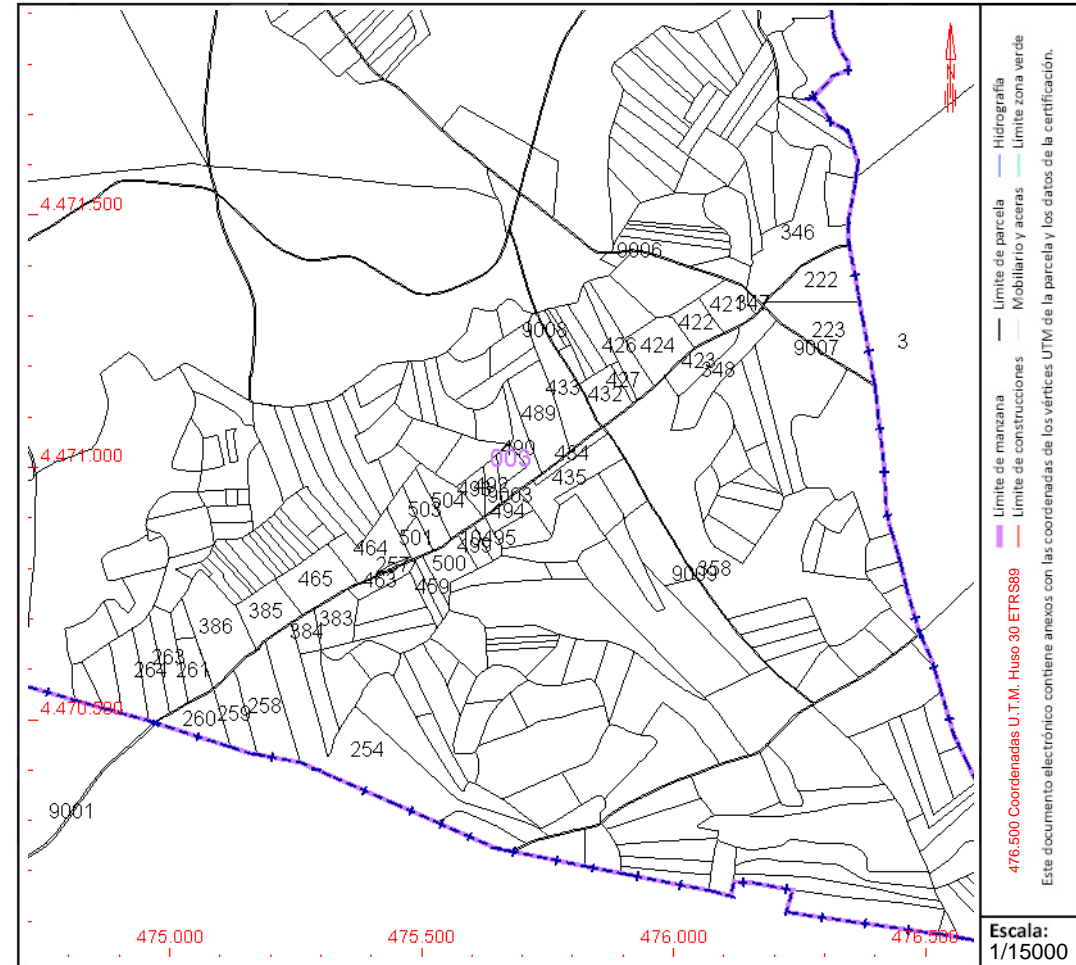
Subparcela	Cultivo/aprovechamiento	Intensidad Productiva	Superficie m ²
0	VT Vía de comunicación de dominio público	00	4.603

PARCELA

Superficie gráfica: 4.603 m²

Participación del inmueble: 100,00 %

Tipo:



Este documento no es una certificación catastral, pero sus datos pueden ser verificados a través del "Acceso a datos catastrales no protegidos de la SEC"

ST ARMADA



CONSULTA DESCRIPTIVA Y GRÁFICA DE DATOS CATASTRALES DE BIEN INMUEBLE

Referencia catastral: 28011A010000360000AE

DATOS DESCRIPTIVOS DEL INMUEBLE

Localización:

Polígono 10 Parcela 36
VALDEALCALA. AMBITE [MADRID]

Clase: RÚSTICO

Uso principal: Agrario

Superficie construida:

Año construcción:

Cultivo

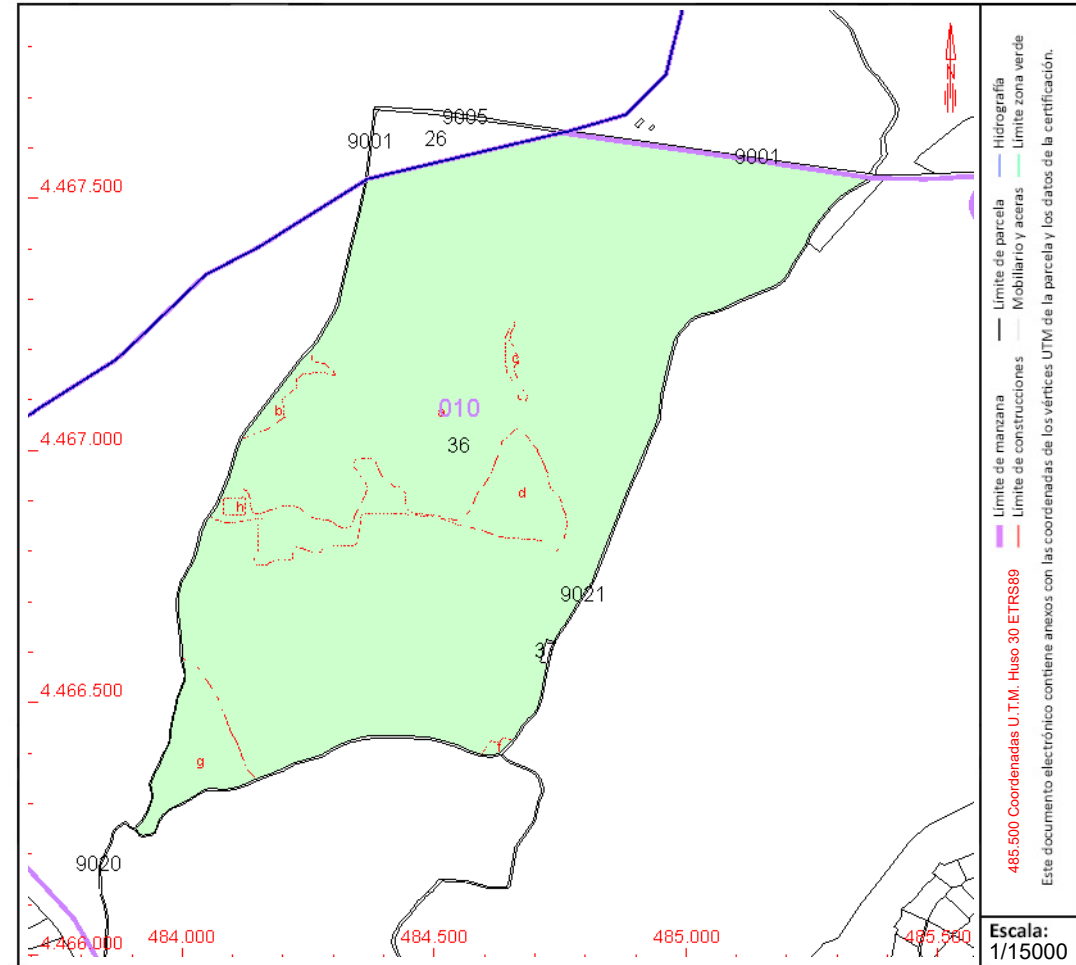
Subparcela	Cultivo/aprovechamiento	Intensidad Productiva	Superficie m ²
a	CR Labor o labradío regadío	02	861.207
b	MB Monte bajo	00	5.981
c	E- Pastos	00	2.394
d	MB Monte bajo	00	53.497
f	E- Pastos	00	1.087
g	MB Monte bajo	00	32.892
h	I- Improductivo	00	1.483

PARCELA

Superficie gráfica: 958.545 m²

Participación del inmueble: 100,00 %

Tipo:



Este documento no es una certificación catastral, pero sus datos pueden ser verificados a través del "Acceso a datos catastrales no protegidos de la SEC"