

PLAN ESPECIAL DE INFRAESTRUCTURAS PEI PFOT 330 Y PFOT 602 REFERENTE A LOS TRAMOS EN LA COMUNIDAD DE MADRID DE LA LEAT 220 KV ST YUNQUERA – ST CISNEROS REE Y LA LEAT 220 KV ST TARACENA – ST ALCALÁ II COLECTORA (cuyos tramos son coincidentes con la LEAT ST Yunquera – ST Cisneros REE), ASÍ COMO LA ST ALCALÁ II COLECTORA Y LA LEAT 220 KV SET ALCALÁ II COLECTORA – ST ALCALÁ REE (actual ST Complutum 220 kV).


VERSIÓN INICIAL DEL PLAN: DOCUMENTO PARA APROBACIÓN INICIAL

BLOQUE I. DOCUMENTACIÓN INFORMATIVA

ANEXO IV. FICHAS CATASTRALES

TÉRMINOS MUNICIPALES DE SANTORCAZ, LOS SANTOS DE LA HUMOSA Y ALCALÁ DE HENARES.

COMUNIDAD DE MADRID



Este documento es copia original firmado. Se han ocultado datos personales en aplicación de la normativa vigente

SEPTIEMBRE 2023

RH ESTUDIO

ANEXO IV. FICHAS CATASTRALES

TRAMO DE SIMPLE CIRCUITO CISNEROS (L/220 KV ST YUNQUERA – ST CISNEROS REE)

TRAMO DE SIMPLE CIRCUITO ALCALÁ II (L/220 KV ST TARACENA – ST COMPLUTUM REE)

TRAMO DE DOBLE CIRCUITO CISNEROS Y ALCALÁ (L/220 KV ST YUNQUERA – ST CISNEROS REE
COINCIDENTE CON L/220 KV ST TARACENA – ST ALCALÁ II COLECTORA)

TRAMO DE SIMPLE CIRCUITO CISNEROS (L/220 KV ST YUNQUERA – ST CISNEROS REE)



CONSULTA DESCRIPTIVA Y GRÁFICA DE DATOS CATASTRALES DE BIEN INMUEBLE

Referencia catastral: 28005A007000020000XI

DATOS DESCRIPTIVOS DEL INMUEBLE

Localización:

Polígono 7 Parcela 2
AERODROMO. ALCALA DE HENARES [MADRID]

Clase: RÚSTICO

Uso principal: Agrario

Superficie construida: 15.718 m2

Año construcción: 1980

Construcción

Destino	Escalera / Planta / Puerta	Superficie m ²
PUBLICO	/00/43	3.101
ALMACEN	/00/44	211
PUBLICO	/00/45	204
PUBLICO	/00/46	412
PUBLICO	/00/47	326
PUBLICO	/00/48	579
PUBLICO	/01/48	474
ALMACEN	/00/49	373
ALMACEN	/00/50	538
ALMACEN	/00/51	232
ALMACEN	/00/52	331
ALMACEN	/00/53	326
ALMACEN	/00/54	246
PUBLICO	/00/55	996

Continúa en páginas siguientes

Cultivo

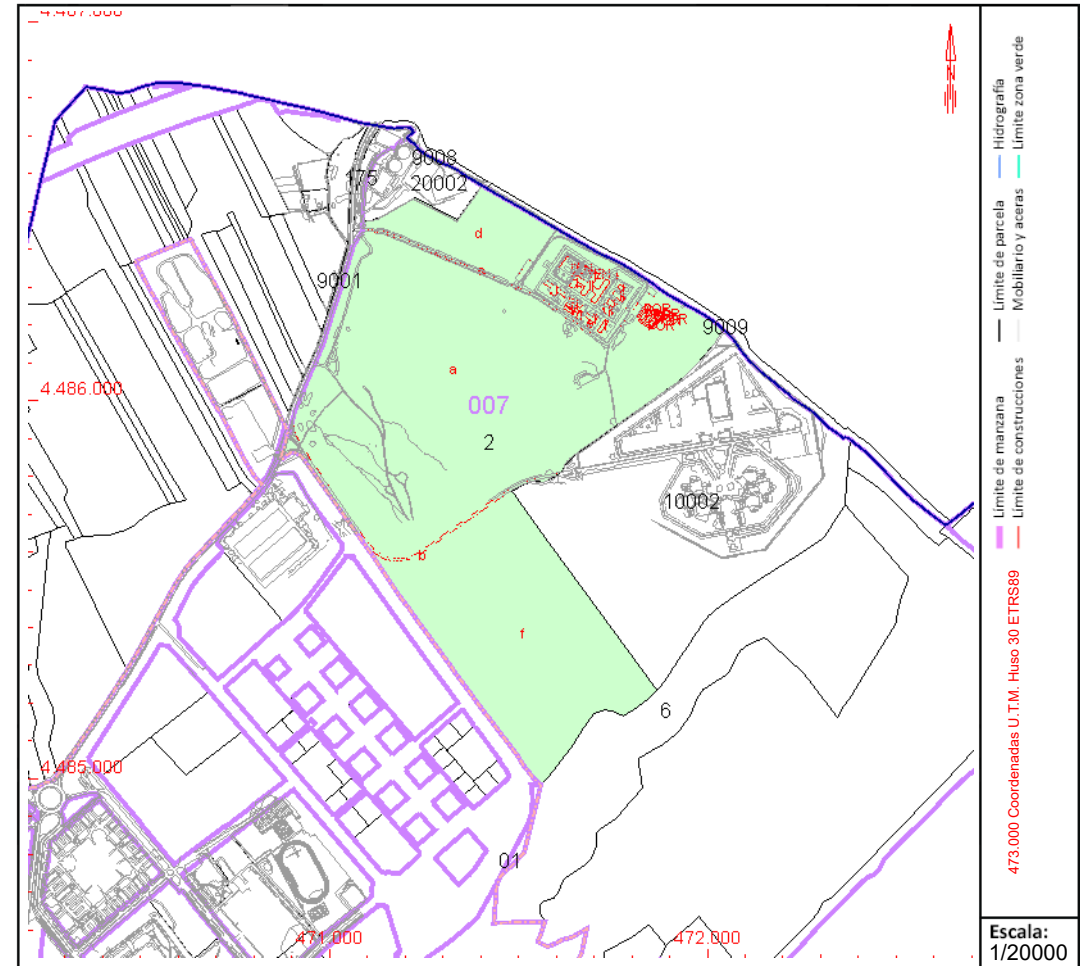
Subparcela	Cultivo/aprovechamiento	Intensidad Productiva	Superficie m ²
a	E- Pastos	00	526.338
b	E- Pastos	00	10.279
c	I- Improductivo	00	5.065
d	E- Pastos	00	62.606
e	I- Improductivo	00	44.139
f	E- Pastos	00	263.141

PARCELA

Superficie gráfica: 924.575 m2

Participación del inmueble: 100,00 %

Tipo: Parcela construida sin división horizontal



Este documento no es una certificación catastral, pero sus datos pueden ser verificados a través del "Acceso a datos catastrales no protegidos de la SEC"



CONSULTA DESCRIPTIVA Y GRÁFICA DE DATOS CATASTRALES DE BIEN INMUEBLE

Referencia catastral: 28005A007000020000XI

DATOS DESCRIPTIVOS DEL INMUEBLE (CONTINUACIÓN)

Construcción (Continuación)

Esc./Plta./Prta.	Destino	Superficie m ²	Esc./Plta./Prta.	Destino	Superficie m ²
/00/56	DEPORTIVO	2.327	P/00/57	APARCAMIENTO	125
P/00/58	APARCAMIENTO	171	P/00/59	APARCAMIENTO	179
P/00/60	APARCAMIENTO	88	P/00/61	APARCAMIENTO	165
P/00/62	APARCAMIENTO	93	/01/43	PUBLICO	2.661
/01/46	PUBLICO	412	/00/56	DEPORTIVO	1.148



CONSULTA DESCRIPTIVA Y GRÁFICA DE DATOS CATASTRALES DE BIEN INMUEBLE

Referencia catastral: 28005A007000040000XE

DATOS DESCRIPTIVOS DEL INMUEBLE

Localización:

Polígono 7 Parcela 4
EL ENCIN. ALCALA DE HENARES [MADRID]

Clase: RÚSTICO

Uso principal: Agrario

Superficie construida:

Año construcción:

Cultivo

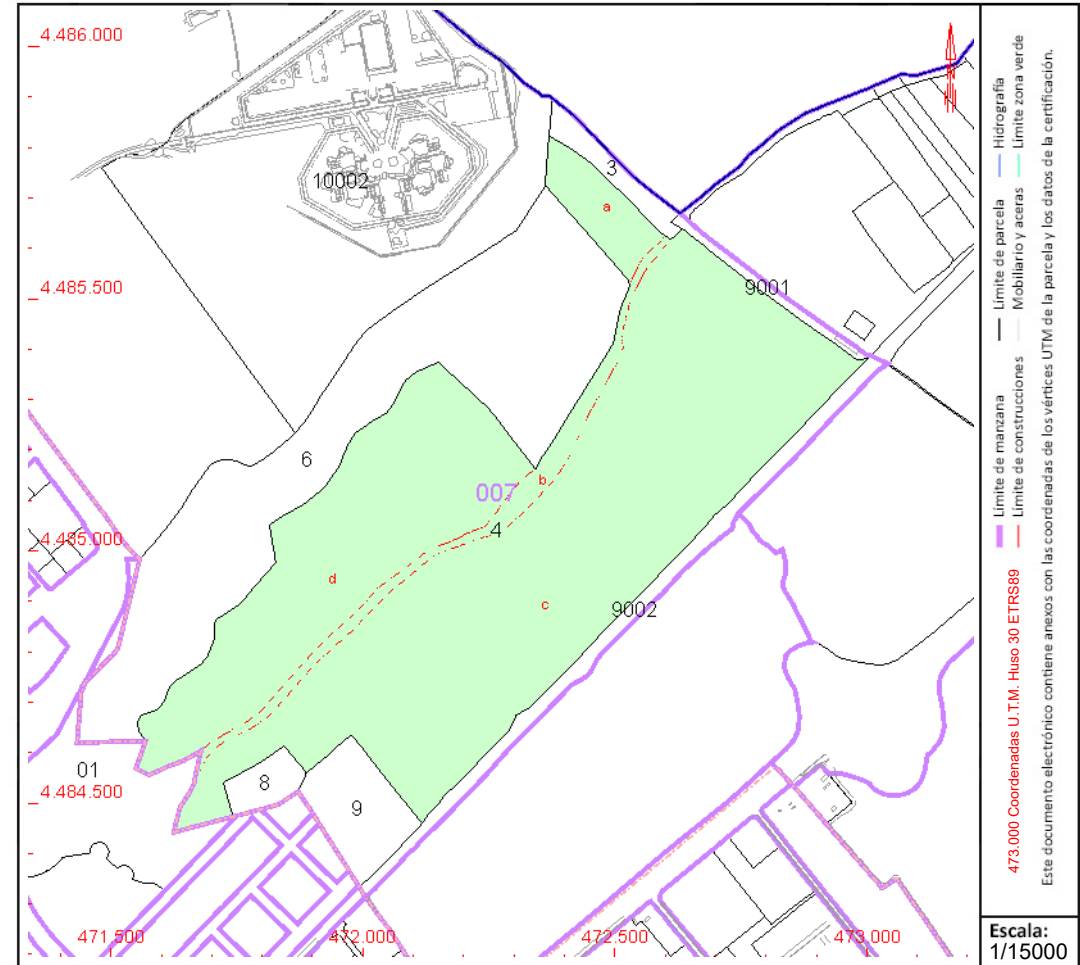
Subparcela	Cultivo/aprovechamiento	Intensidad Productiva	Superficie m ²
a	C- Labor o Labradío seco	02	27.900
b	E- Pastos	00	33.715
c	C- Labor o Labradío seco	01	457.994
d	C- Labor o Labradío seco	02	202.074

PARCELA

Superficie gráfica: 721.683 m²

Participación del inmueble: 100,00 %

Tipo:



Este documento no es una certificación catastral, pero sus datos pueden ser verificados a través del "Acceso a datos catastrales no protegidos de la SEC"



GOBIERNO DE ESPAÑA

MINISTERIO DE HACIENDA Y FUNCIÓN PÚBLICA

SECRETARÍA DE ESTADO DE HACIENDA

DIRECCIÓN GENERAL DEL CATASTRO

CONSULTA DESCRIPTIVA Y GRÁFICA DE DATOS CATASTRALES DE BIEN INMUEBLE

Referencia catastral: 28005A007000060000XZ

DATOS DESCRIPTIVOS DEL INMUEBLE

Localización:

Polígono 7 Parcela 6

CORTIJO DEL CARMEN. ALCALA DE HENARES [MADRID]

Clase: RÚSTICO

Uso principal: Agrario

Superficie construida:

Año construcción:

Cultivo

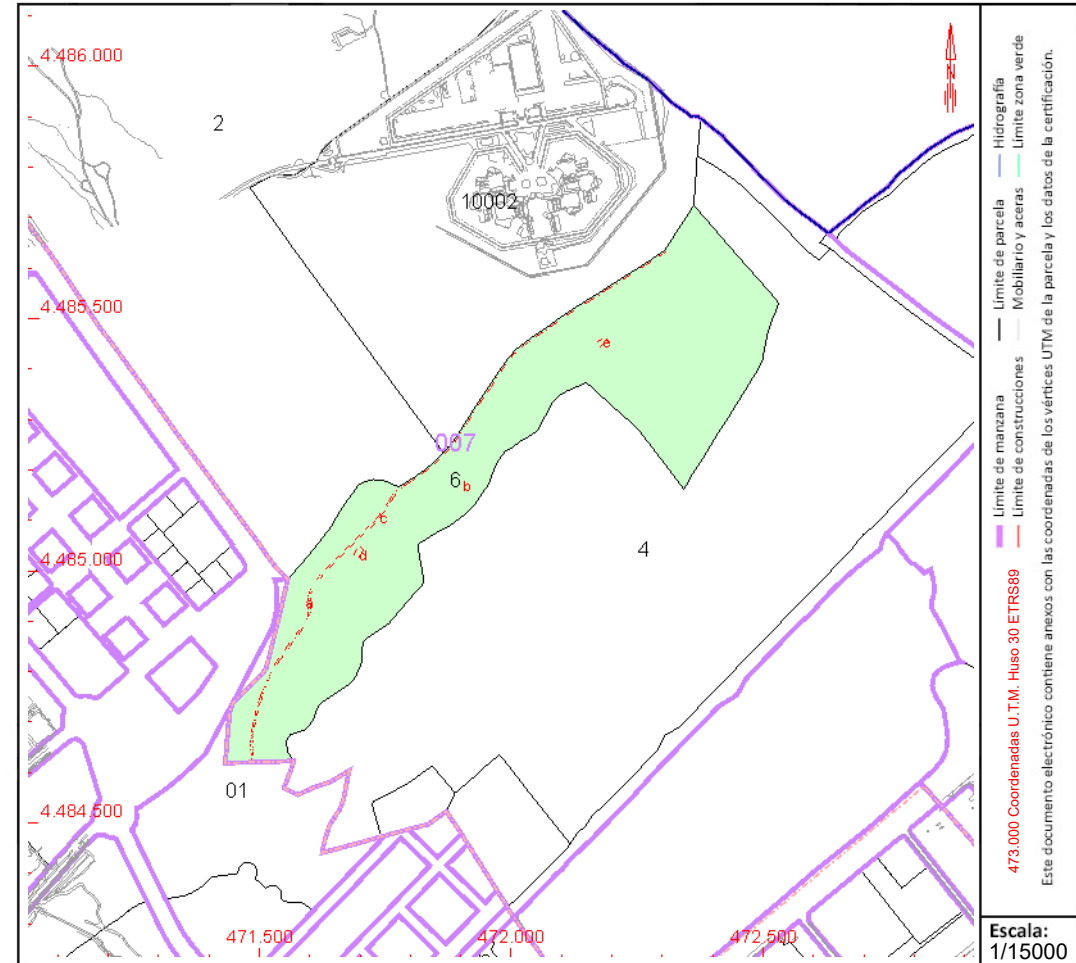
Subparcela	Cultivo/aprovechamiento	Intensidad Productiva	Superficie m ²
a	C- Labor o Labradío seco	04	29.033
b	C- Labor o Labradío seco	03	247.653
c	I- Improductivo	00	4.935
d	I- Improductivo	00	230
e	I- Improductivo	00	232

PARCELA

Superficie gráfica: 282.083 m²

Participación del inmueble: 100,00 %

Tipo:



Este documento no es una certificación catastral, pero sus datos pueden ser verificados a través del "Acceso a datos catastrales no protegidos de la SEC"



GOBIERNO
DE ESPAÑA

MINISTERIO
DE HACIENDA
Y FUNCIÓN PÚBLICA

SECRETARÍA DE ESTADO
DE HACIENDA

DIRECCIÓN GENERAL
DEL CATÁSTRO

CONSULTA DESCRIPTIVA Y GRÁFICA DE DATOS CATASTRALES DE BIEN INMUEBLE

Referencia catastral: 28005A007090020000XU

DATOS DESCRIPTIVOS DEL INMUEBLE

Localización:

Polígono 7 Parcela 9002

FFCC MADRID ZARAGOZA. ALCALA DE HENARES [MADRID]

Clase: RÚSTICO

Uso principal: Agrario

Superficie construida:

Año construcción:

Cultivo

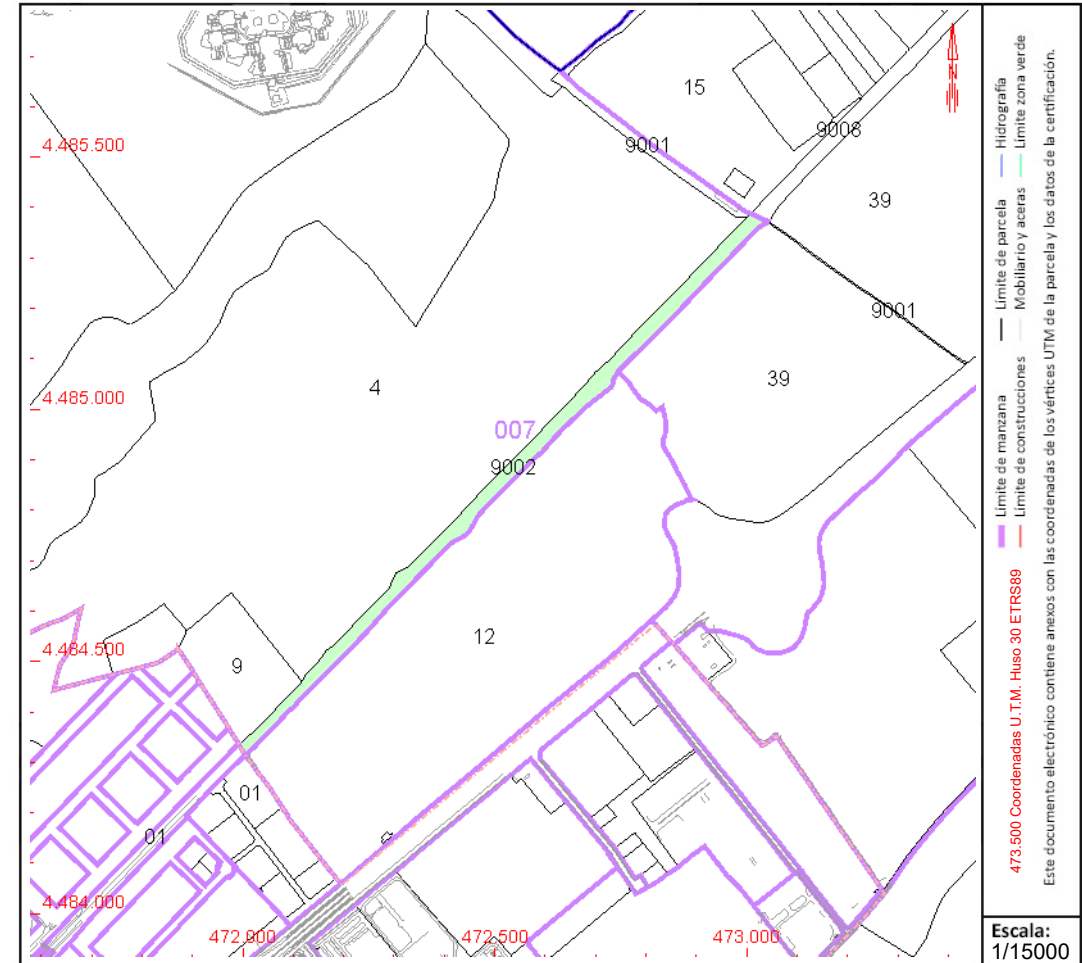
Subparcela	Cultivo/aprovechamiento	Intensidad Productiva	Superficie m ²
0	VT Vía de comunicación de dominio público	00	42.983

PARCELA

Superficie gráfica: 42.984 m²

Participación del inmueble: 100,00 %

Tipo:



Este documento no es una certificación catastral, pero sus datos pueden ser verificados a través del "Acceso a datos catastrales no protegidos de la SEC"



CONSULTA DESCRIPTIVA Y GRÁFICA DE DATOS CATASTRALES DE BIEN INMUEBLE

Referencia catastral: 28005A007100020000XB

DATOS DESCRIPTIVOS DEL INMUEBLE

Localización:

Polígono 7 Parcela 10002
CTRA MECO. ALCALA DE HENARES [MADRID]

Clase: RÚSTICO

Uso principal: Agrario

Superficie construida: 73.410 m2

Año construcción: 1980

Construcción

Destino	Escalera / Planta / Puerta	Superficie m ²
PUBLICO	/00/08	5.551
DEPORTIVO	/00/09	4.003
VIVIENDA	/00/10	521
VIVIENDA	/00/11	520
DEPORTIVO	/00/12	274
DEPORTIVO	/00/13	269
VIVIENDA	/00/14	519
DEPORTIVO	/00/15	269
DEPORTIVO	/00/16	276
VIVIENDA	/00/17	520
VIVIENDA	/00/18	519
VIVIENDA	/00/19	531
DEPORTIVO	/00/20	271
DEPORTIVO	/00/21	271

Continúa en páginas siguientes

Cultivo

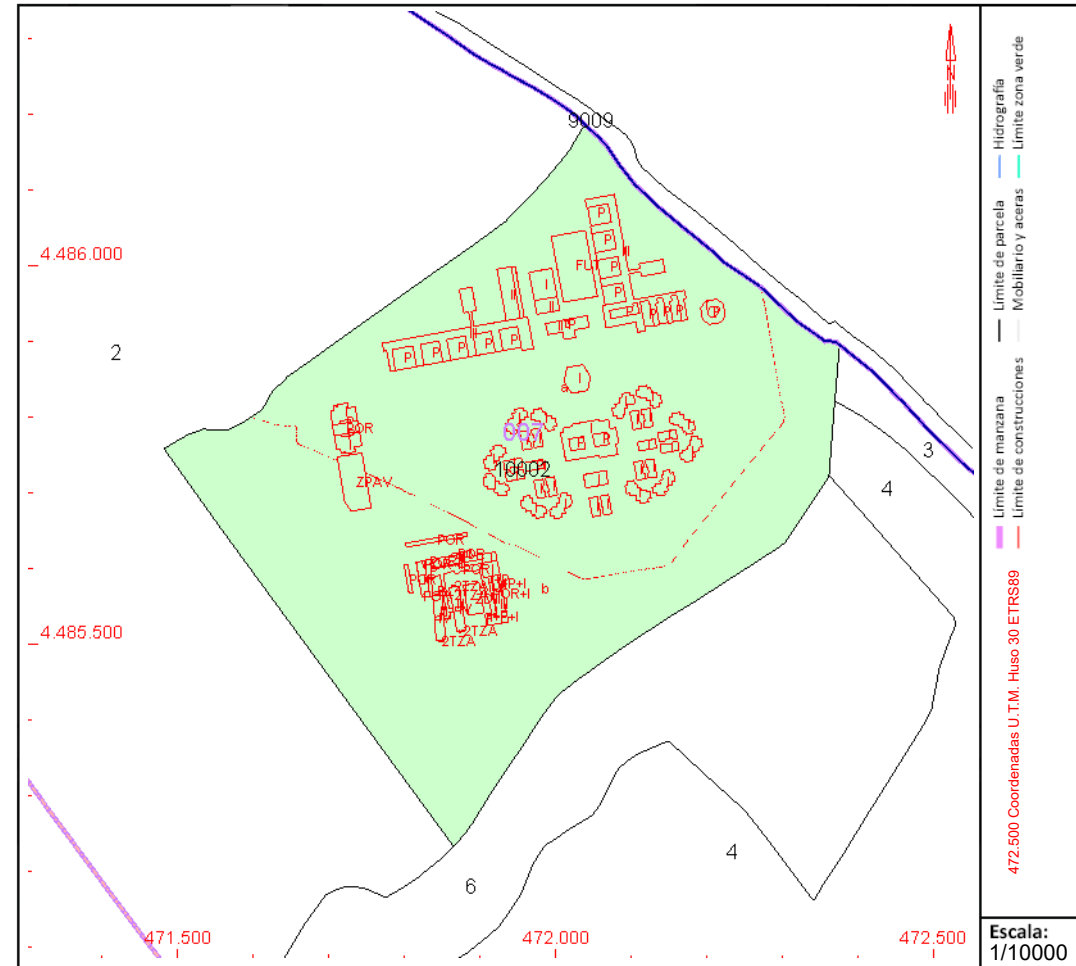
Subparcela	Cultivo/aprovechamiento	Intensidad Productiva	Superficie m ²
a	E- Pastos	00	184.426
b	E- Pastos	00	180.585

PARCELA

Superficie gráfica: 420.003 m2

Participación del inmueble: 100,00 %

Tipo: Parcela construida sin división horizontal



Este documento no es una certificación catastral, pero sus datos pueden ser verificados a través del "Acceso a datos catastrales no protegidos de la SEC"



CONSULTA DESCRIPTIVA Y GRÁFICA DE DATOS CATASTRALES DE BIEN INMUEBLE

Referencia catastral: 28005A007100020000XB

DATOS DESCRIPTIVOS DEL INMUEBLE (CONTINUACIÓN)

Construcción (Continuación)

Esc./Plta./Prta.	Destino	Superficie m ²	Esc./Plta./Prta.	Destino	Superficie m ²
/00/22	PUBLICO	2.619	/00/23	DEPORTIVO	275
/00/24	DEPORTIVO	547	/00/25	PUBLICO	271
/00/26	PUBLICO	271	/00/27	VIVIENDA	519
/00/28	VIVIENDA	513	/00/29	DEPORTIVO	267
/00/30	DEPORTIVO	266	/00/31	VIVIENDA	519
/00/32	VIVIENDA	520	/00/33	DEPORTIVO	268
/00/34	DEPORTIVO	269	/00/35	DEPORTIVO	266
/00/36	DEPORTIVO	268	/00/37	VIVIENDA	526
/00/38	VIVIENDA	517	/00/39	APARCAMIENTO	993
/00/40	PUBLICO	669	/00/41	PUBLICO	963
/00/42	PUBLICO	6.137	1/00/63	DEPORTIVO	277
1/00/64	DEPORTIVO	1.718	1/01/64	DEPORTIVO	553
/01/41	PUBLICO	963	/01/42	PUBLICO	5.809
/02/42	PUBLICO	4.508	/01/08	PUBLICO	5.551
/02/08	PUBLICO	5.551	/00/65	PUBLICO	1.147
/01/65	PUBLICO	832	/02/65	ALMACEN	615
/00/66	VIVIENDA	1.432	/01/66	VIVIENDA	800
/02/66	ALMACEN	948	/00/67	VIVIENDA	716
/01/67	VIVIENDA	731	/02/67	VIVIENDA	731
/03/67	VIVIENDA	41	/00/68	VIVIENDA	716
/01/68	VIVIENDA	731	/02/68	VIVIENDA	731
/03/68	VIVIENDA	41	/00/69	PUBLICO	472
/00/70	SOPORT. 50%	20	/00/71	PORCHE 100%	3
/00/72	PORCHE 100%	44	/00/73	PORCHE 100%	23
/00/74	PORCHE 100%	5	/00/75	PORCHE 100%	5
/00/76	SOPORT. 50%	5	/00/77	SOPORT. 50%	11
/00/78	SOPORT. 50%	31	/00/79	SOPORT. 50%	719
/00/80	DEPORTIVO	840	/00/81	SOPORT. 50%	206
/00/82	SOPORT. 50%	94	/00/83	OBR URB INT	2.376
/00/84	PUBLICO	698	/00/85	SOPORT. 50%	239
/00/86	PUBLICO	700			



CONSULTA DESCRIPTIVA Y GRÁFICA DE DATOS CATASTRALES DE BIEN INMUEBLE

Referencia catastral: 28005A008000120000XJ

DATOS DESCRIPTIVOS DEL INMUEBLE

Localización:

Polígono 8 Parcela 12
EL ENCIN. ALCALA DE HENARES [MADRID]

Clase: RÚSTICO

Uso principal: Agrario

Superficie construida:

Año construcción:

Cultivo

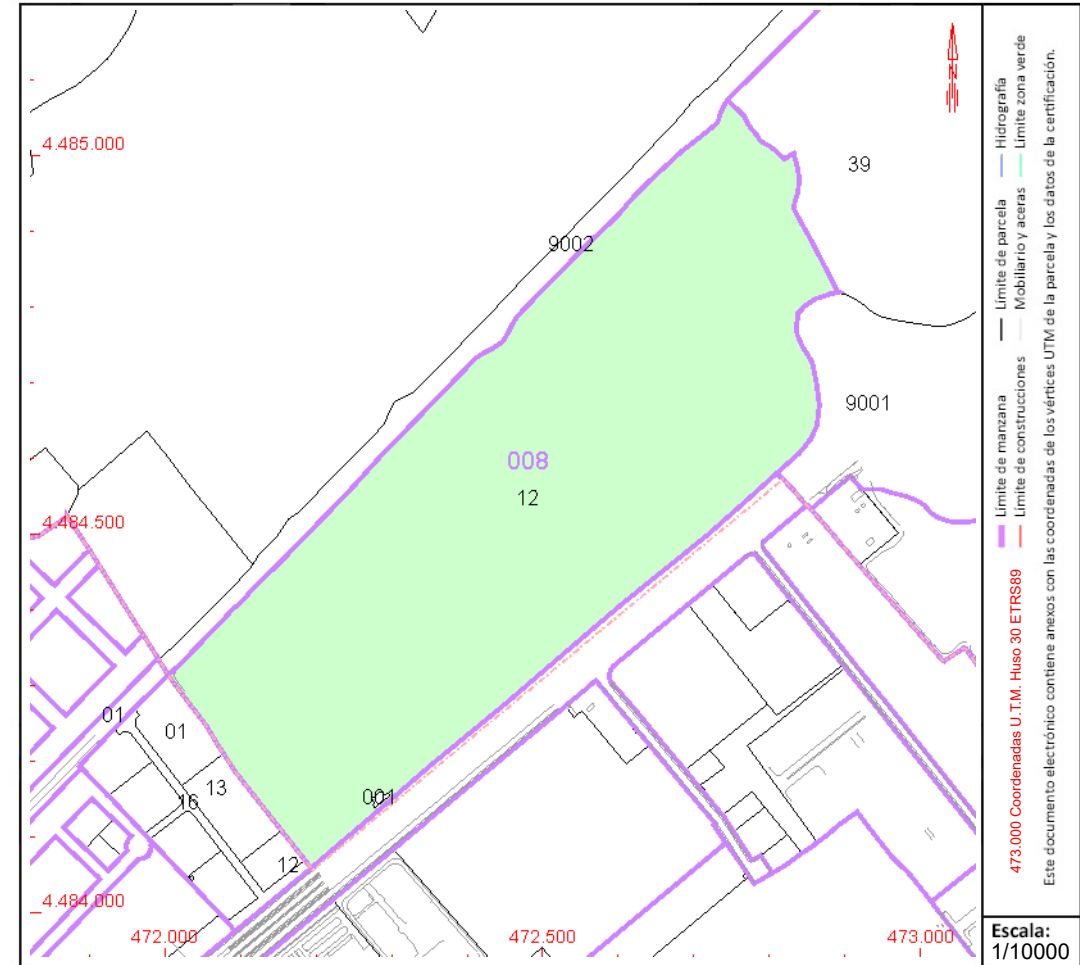
Subparcela	Cultivo/aprovechamiento	Intensidad Productiva	Superficie m ²
0	C- Labor o Labradío seco	03	364.249

PARCELA

Superficie gráfica: 364.249 m²

Participación del inmueble: 100,00 %

Tipo:



Este documento no es una certificación catastral, pero sus datos pueden ser verificados a través del "Acceso a datos catastrales no protegidos de la SEC"



GOBIERNO DE ESPAÑA

MINISTERIO DE HACIENDA Y FUNCIÓN PÚBLICA

SECRETARÍA DE ESTADO DE HACIENDA

DIRECCIÓN GENERAL DEL CATASTRO

CONSULTA DESCRIPTIVA Y GRÁFICA DE DATOS CATASTRALES DE BIEN INMUEBLE

Referencia catastral: 28005A009000390000XF

DATOS DESCRIPTIVOS DEL INMUEBLE

Localización:

Polígono 9 Parcela 39 28005A00900002
EL ENCIN. ALCALA DE HENARES [MADRID]

Clase: RÚSTICO

Uso principal: Deportivo

Superficie construida: 957.410 m2

Año construcción: 2011

Construcción

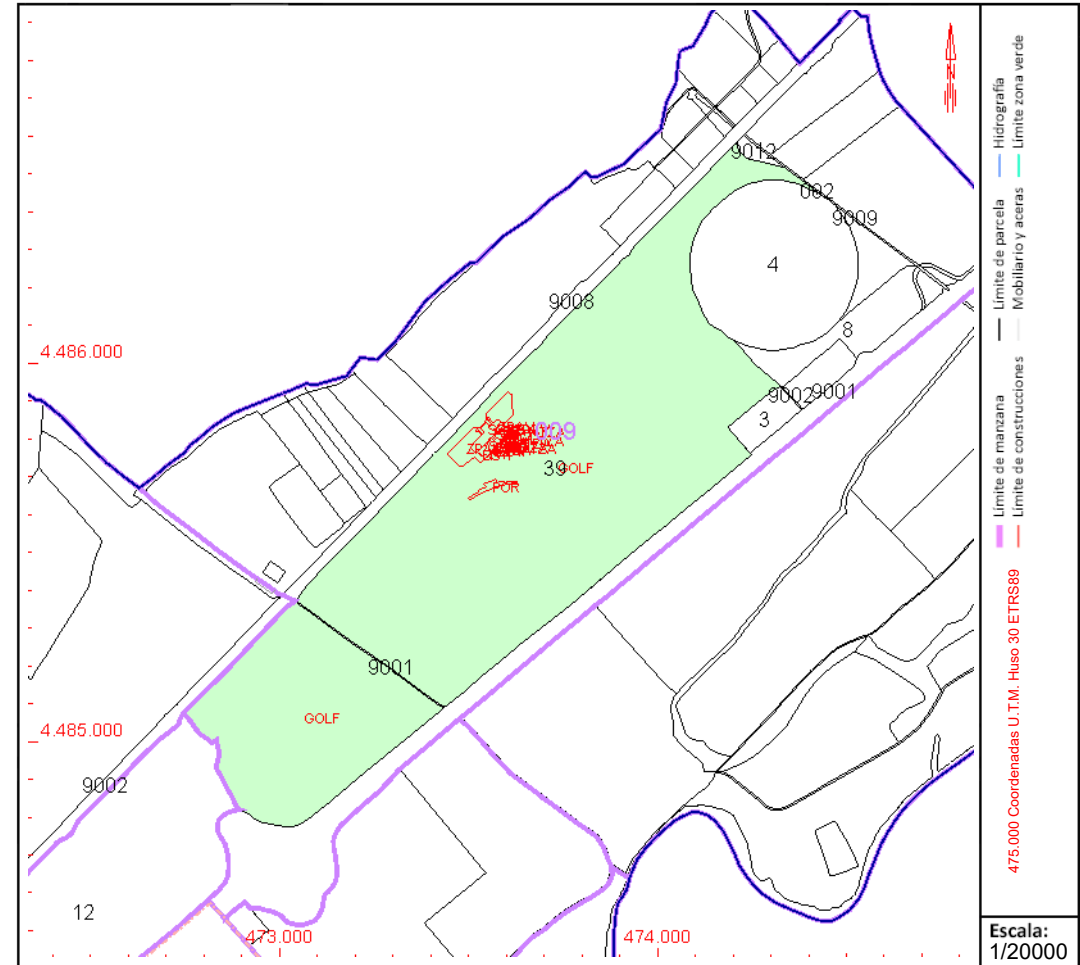
Destino	Escalera / Planta / Puerta	Superficie m ²
ALMACEN	/SM/01	3.527
APARCAMIENTO	/SM/02	685
DEPORTIVO	/SM/03	1.471
OCIO HOSTEL.	/SM/04	399
HOTELERO	/SM/05	149
HOTELERO	/00/01	1.441
OCIO HOSTEL.	/00/02	1.152
HOTELERO	/01/01	1.775
OCIO HOSTEL.	/01/02	67
DEPORTIVO	/00/04	500.000
OBR URB INT	/00/06	7.350

PARCELA

Superficie gráfica: 946.804 m2

Participación del inmueble: 100,00 %

Tipo: Parcela construida sin división horizontal



Este documento no es una certificación catastral, pero sus datos pueden ser verificados a través del "Acceso a datos catastrales no protegidos de la SEC"



GOBIERNO DE ESPAÑA

MINISTERIO DE HACIENDA Y FUNCIÓN PÚBLICA

SECRETARÍA DE ESTADO DE HACIENDA

DIRECCIÓN GENERAL DEL CATASTRO

CONSULTA DESCRIPTIVA Y GRÁFICA DE DATOS CATASTRALES DE BIEN INMUEBLE

Referencia catastral: 28005A009090010000XT

DATOS DESCRIPTIVOS DEL INMUEBLE

Localización:

Polígono 9 Parcela 9001

CTRA MADRID BARCELONA. ALCALA DE HENARES [MADRID]

Clase: RÚSTICO

Uso principal: Agrario

Superficie construida:

Año construcción:

Cultivo

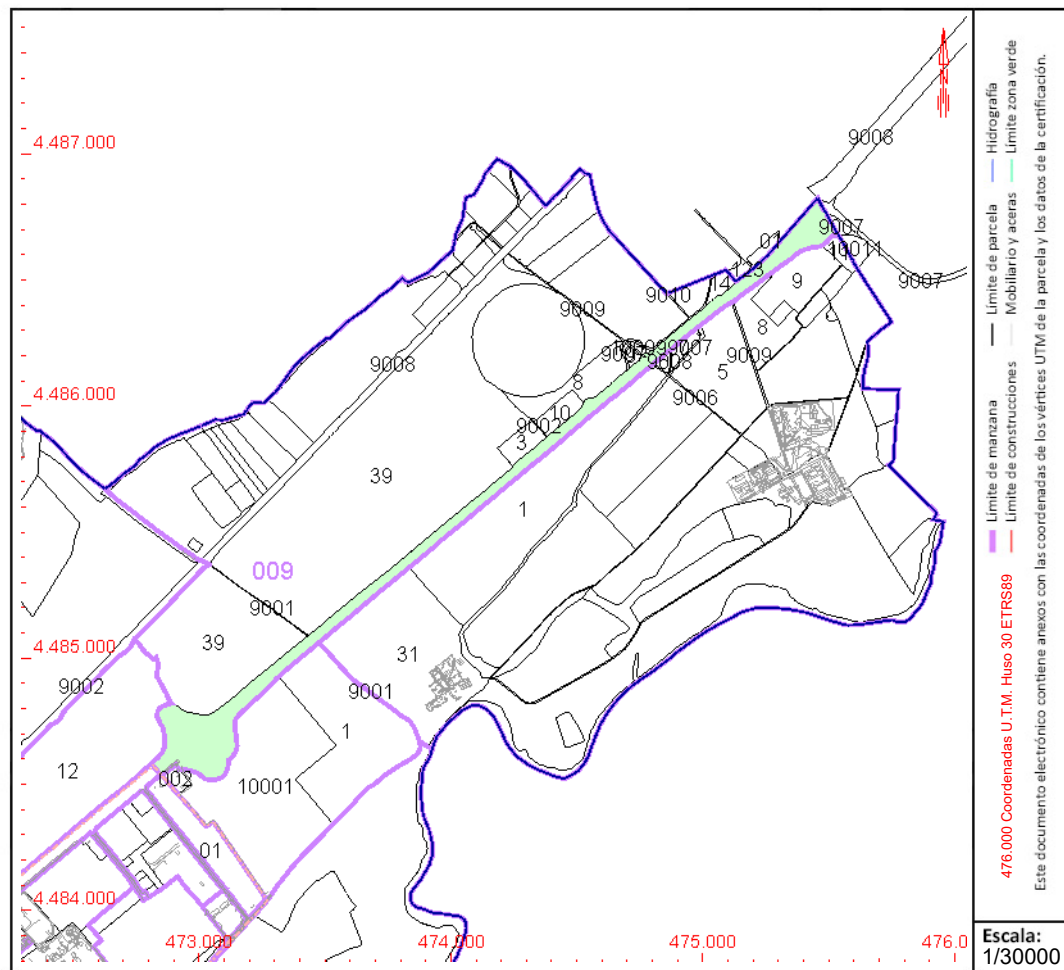
Subparcela	Cultivo/aprovechamiento	Intensidad Productiva	Superficie m ²
0	VT Vía de comunicación de dominio público	00	241.992

PARCELA

Superficie gráfica: 241.992 m²

Participación del inmueble: 100,00 %

Tipo:



Este documento no es una certificación catastral, pero sus datos pueden ser verificados a través del "Acceso a datos catastrales no protegidos de la SEC"



GOBIERNO DE ESPAÑA

MINISTERIO DE HACIENDA Y FUNCIÓN PÚBLICA

SECRETARÍA DE ESTADO DE HACIENDA

DIRECCIÓN GENERAL DEL CATASTRO

CONSULTA DESCRIPTIVA Y GRÁFICA DE DATOS CATASTRALES DE BIEN INMUEBLE

Referencia catastral: 28005A011100010000XE

DATOS DESCRIPTIVOS DEL INMUEBLE

Localización:

Polígono 11 Parcela 10001
EL ENCIN. ALCALA DE HENARES [MADRID]

Clase: RÚSTICO

Uso principal: Agrario

Superficie construida: 1.150 m2

Año construcción: 1990

Construcción

Destino	Escalera / Planta / Puerta	Superficie m ²
AGRARIO	/00/01	673
AGRARIO	/00/02	76
AGRARIO	/00/03	179
AGRARIO	/00/04	39
AGRARIO	/00/05	59
AGRARIO	/00/06	124

Cultivo

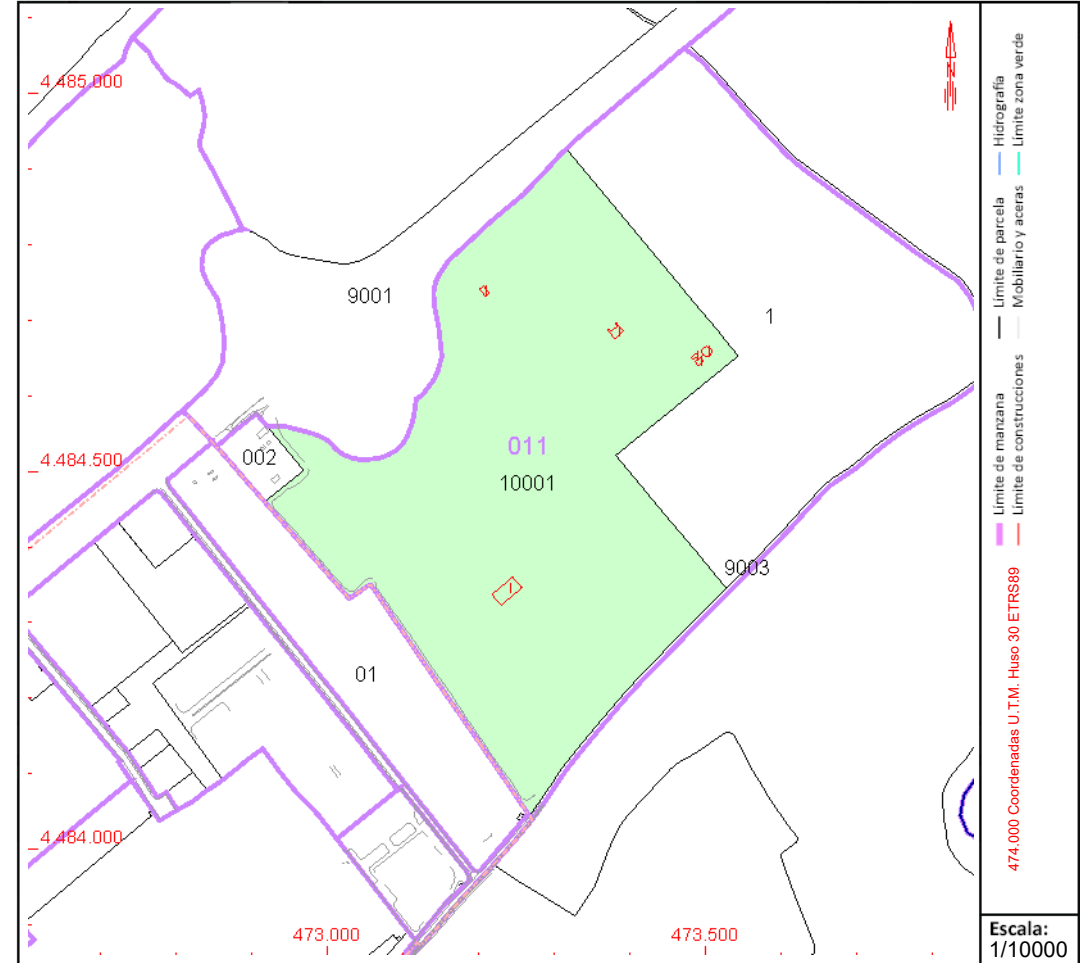
Subparcela	Cultivo/aprovechamiento	Intensidad Productiva	Superficie m ²
0	C- Labor o Labradío seco	02	263.285

PARCELA

Superficie gráfica: 264.431 m2

Participación del inmueble: 100,00 %

Tipo: Parcela construida sin división horizontal



Este documento no es una certificación catastral, pero sus datos pueden ser verificados a través del "Acceso a datos catastrales no protegidos de la SEC"



GOBIERNO DE ESPAÑA

MINISTERIO DE HACIENDA Y FUNCIÓN PÚBLICA

SECRETARÍA DE ESTADO DE HACIENDA

DIRECCIÓN GENERAL DEL CATASTRO

CONSULTA DESCRIPTIVA Y GRÁFICA DE DATOS CATASTRALES DE BIEN INMUEBLE

Referencia catastral: 0957101VK7805N0001FK

DATOS DESCRIPTIVOS DEL INMUEBLE

Localización:

LG CAMPUS UNIVERSITARIO 2[E]
28805 ALCALA DE HENARES [MADRID]

Clase: URBANO

Uso principal: Industrial

Superficie construida: 18.099 m2

Año construcción: 1978

Construcción

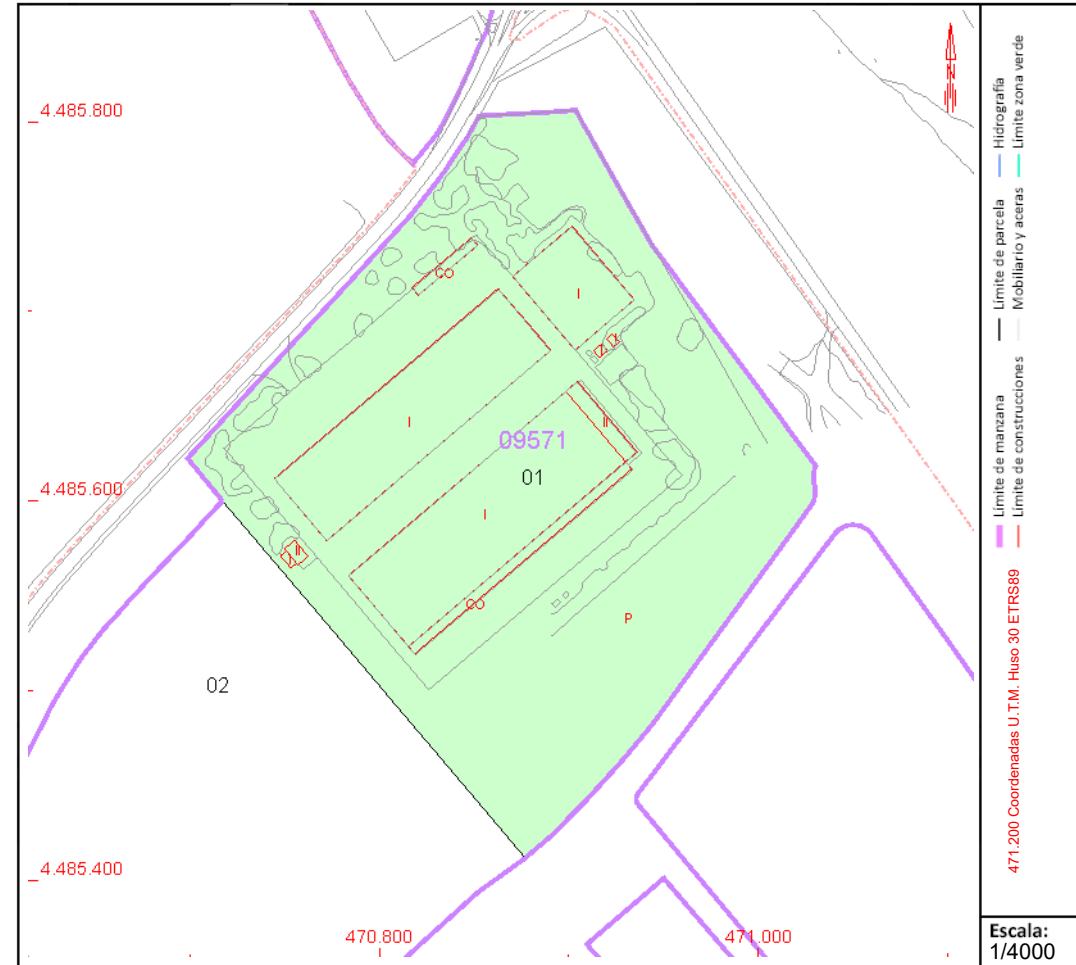
Destino	Escalera / Planta / Puerta	Superficie m ²
ALMACEN	1/00/01	7.372
ALMACEN	1/00/02	6.655
ALMACEN	1/00/03	2.248
ALMACEN	1/00/04	967
OFICINA	1/01/01	77
OFICINA	2/00/01	390
OFICINA	2/01/01	390

PARCELA

Superficie gráfica: 70.912 m2

Participación del inmueble: 100,00 %

Tipo: Parcela construida sin división horizontal



Este documento no es una certificación catastral, pero sus datos pueden ser verificados a través del "Acceso a datos catastrales no protegidos de la SEC"



GOBIERNO DE ESPAÑA

MINISTERIO DE HACIENDA Y FUNCIÓN PÚBLICA

SECRETARÍA DE ESTADO DE HACIENDA

DIRECCIÓN GENERAL DEL CATASTRO

CONSULTA DESCRIPTIVA Y GRÁFICA DE DATOS CATASTRALES DE BIEN INMUEBLE

Referencia catastral: 1156716VK7815S0001AU

DATOS DESCRIPTIVOS DEL INMUEBLE

Localización:

AV PUNTO COM 23
28805 ALCALA DE HENARES [MADRID]

Clase: URBANO

Uso principal: Industrial

Superficie construida: 43.474 m2

Año construcción: 2012

Construcción

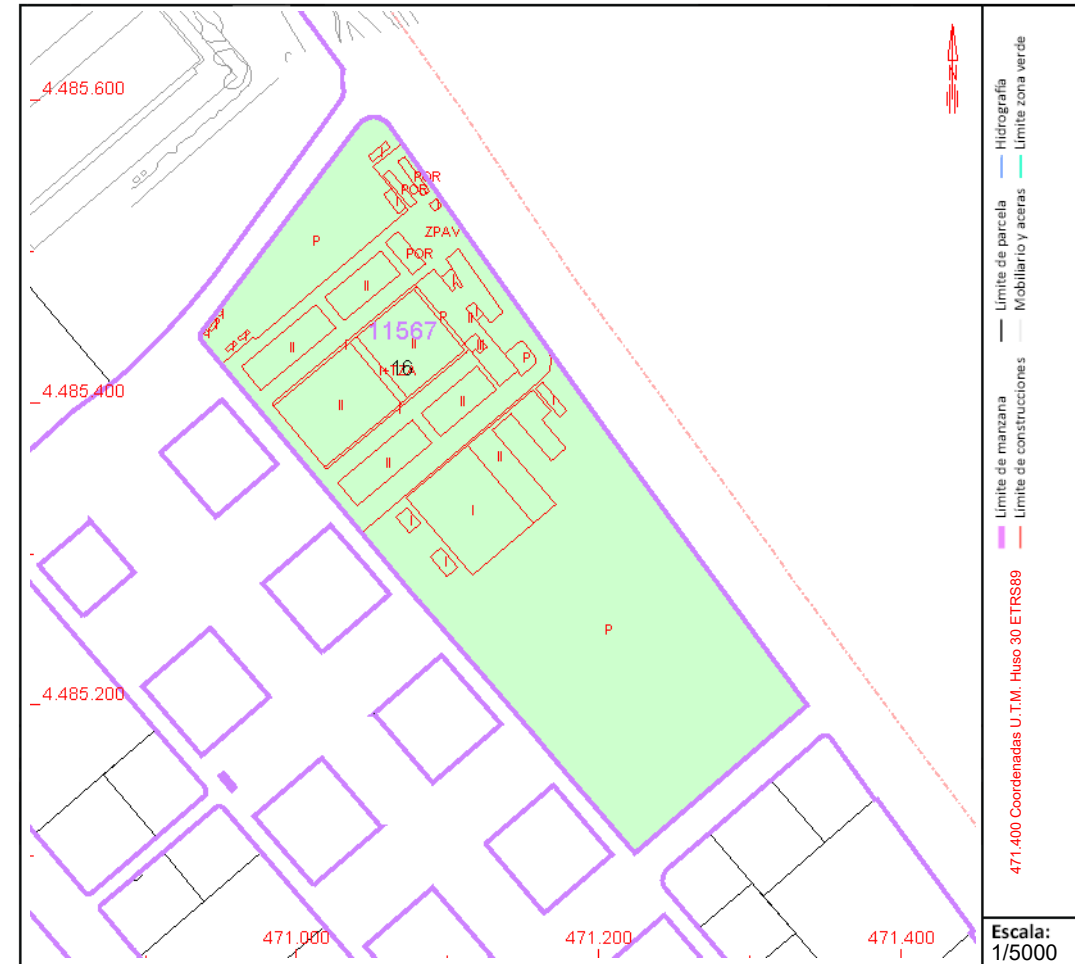
Destino	Escalera / Planta / Puerta	Superficie m ²
OFICINA	/00 /01	2.243
ALMACEN	/00 /02	10.693
ALMACEN	/00 /03	204
OBR URB INT	/00 /04	8.323
ALMACEN	/01 /01	11.312
OFICINA	/01 /02	2.081
ALMACEN	/02 /01	103
INDUSTRIAL	/00/05	40
ALMACEN	/00/06	67
SOPORT. 50%	/00/07	308
ALMACEN	/00/08	36
INDUSTRIAL	/00/09	37
INDUSTRIAL	2/00/01	998
INDUSTRIAL	2/00/02	503
ALMACEN	2/00/03	4.132
INDUSTRIAL	2/00/04	54
INDUSTRIAL	2/00/05	161
INDUSTRIAL	2/00/06	128
INDUSTRIAL	2/01/01	483
INDUSTRIAL	2/01/02	998
ALMACEN	2/01/03	570

PARCELA

Superficie gráfica: 78.394 m2

Participación del inmueble: 100,00 %

Tipo: Parcela construida sin división horizontal



COORDINACIÓN GRÁFICA CON EL REGISTRO DE LA PROPIEDAD

Registro: ALCALA DE HENARES 5

Código registral único: 28152001222878

Fecha coordinación: 18/05/2022

Este documento no es una certificación catastral, pero sus datos pueden ser verificados a través del "Acceso a datos catastrales no protegidos de la SEC"

Lunes, 18 de Septiembre de 2023

TRAMO DE SIMPLE CIRCUITO ALCALÁ II (L/220 KV ST TARACENA – ST COMPLUTUM REE)



CONSULTA DESCRIPTIVA Y GRÁFICA DE DATOS CATASTRALES DE BIEN INMUEBLE

Referencia catastral: 28005A011000010000XF

DATOS DESCRIPTIVOS DEL INMUEBLE

Localización:

Polígono 11 Parcela 1
EL ENCIN. ALCALA DE HENARES [MADRID]

Clase: RÚSTICO

Uso principal: Agrario

Superficie construida: 386 m2

Año construcción: 1989

Construcción

Destino	Escalera / Planta / Puerta	Superficie m ²
ALMACEN	/00/01	386

Cultivo

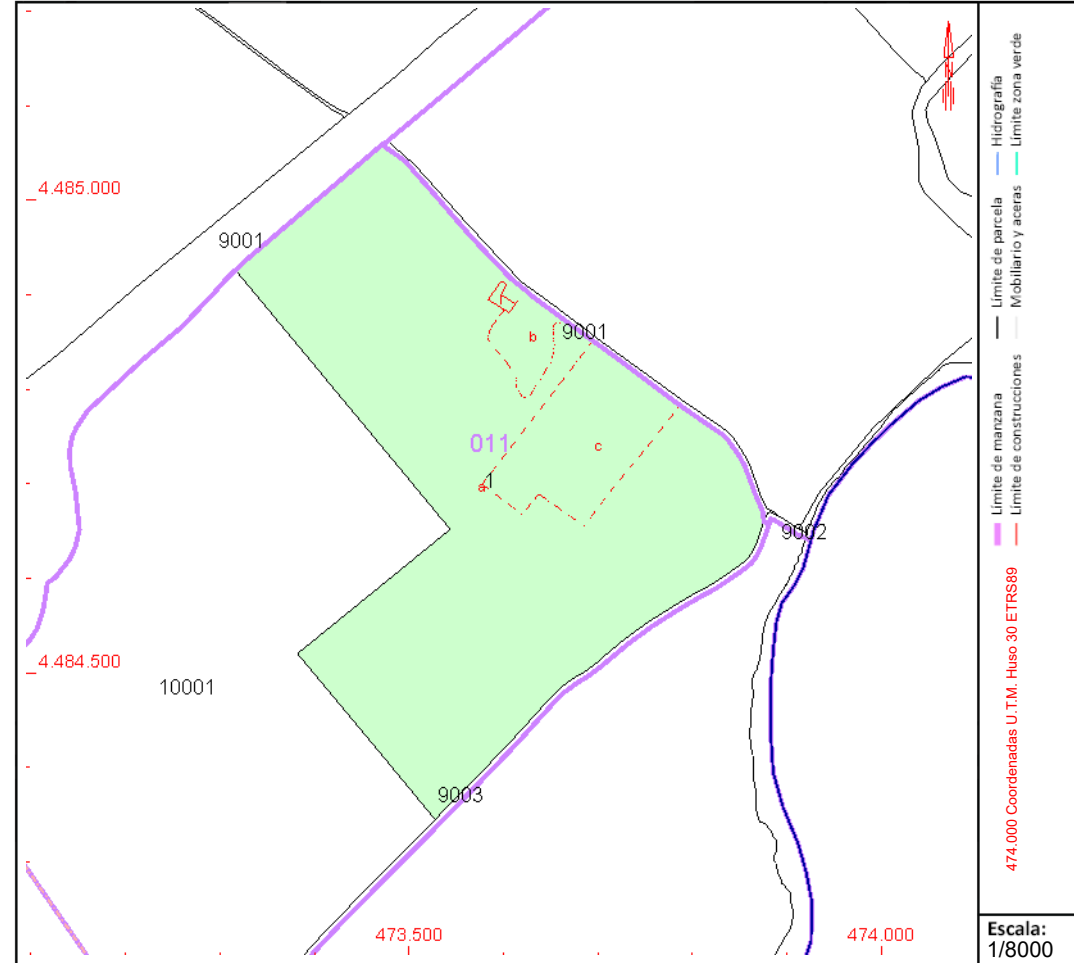
Subparcela	Cultivo/aprovechamiento	Intensidad Productiva	Superficie m ²
a	C- Labor o Labradío secoano	02	158.036
b	E- Pastos	00	4.851
c	RI Arboles de ribera	00	20.009

PARCELA

Superficie gráfica: 183.282 m2

Participación del inmueble: 100,00 %

Tipo: Parcela construida sin división horizontal



Este documento no es una certificación catastral, pero sus datos pueden ser verificados a través del "Acceso a datos catastrales no protegidos de la SEC"



CONSULTA DESCRIPTIVA Y GRÁFICA DE DATOS CATASTRALES DE BIEN INMUEBLE

Referencia catastral: 28005A011100010000XE

DATOS DESCRIPTIVOS DEL INMUEBLE

Localización:

Polígono 11 Parcela 10001
EL ENCIN. ALCALA DE HENARES [MADRID]

Clase: RÚSTICO

Uso principal: Agrario

Superficie construida: 1.150 m2

Año construcción: 1990

Construcción

Destino	Escalera / Planta / Puerta	Superficie m ²
AGRARIO	/00/01	673
AGRARIO	/00/02	76
AGRARIO	/00/03	179
AGRARIO	/00/04	39
AGRARIO	/00/05	59
AGRARIO	/00/06	124

Cultivo

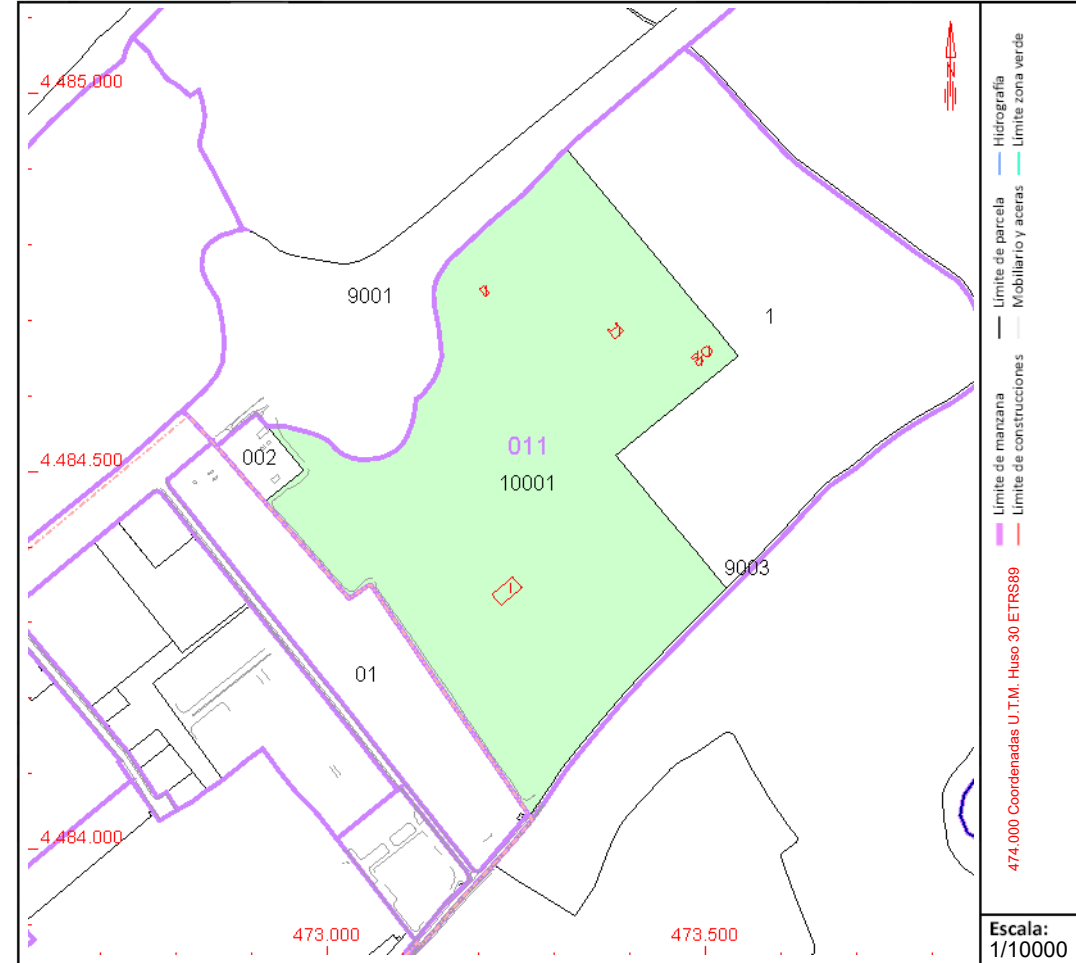
Subparcela	Cultivo/aprovechamiento	Intensidad Productiva	Superficie m ²
0	C- Labor o Labradío seco	02	263.285

PARCELA

Superficie gráfica: 264.431 m2

Participación del inmueble: 100,00 %

Tipo: Parcela construida sin división horizontal



Este documento no es una certificación catastral, pero sus datos pueden ser verificados a través del "Acceso a datos catastrales no protegidos de la SEC"

TRAMO DE DOBLE CIRCUITO CISNEROS Y ALCALÁ (L/220 KV ST YUNQUERA – ST CISNEROS REE
COINCIDENTE CON L/220 KV ST TARACENA – ST ALCALÁ II COLECTORA)



GOBIERNO
DE ESPAÑA

MINISTERIO
DE HACIENDA
Y FUNCIÓN PÚBLICA

SECRETARÍA DE ESTADO
DE HACIENDA

DIRECCIÓN GENERAL
DEL CATASTRO

CONSULTA DESCRIPTIVA Y GRÁFICA DE DATOS CATASTRALES DE BIEN INMUEBLE

Referencia catastral: 28005A011000010000XF

DATOS DESCRIPTIVOS DEL INMUEBLE

Localización:

Polígono 11 Parcela 1
EL ENCIN. ALCALA DE HENARES [MADRID]

Clase: RÚSTICO

Uso principal: Agrario

Superficie construida: 386 m2

Año construcción: 1989

Construcción

Destino	Escalera / Planta / Puerta	Superficie m ²
ALMACEN	/00/01	386

Cultivo

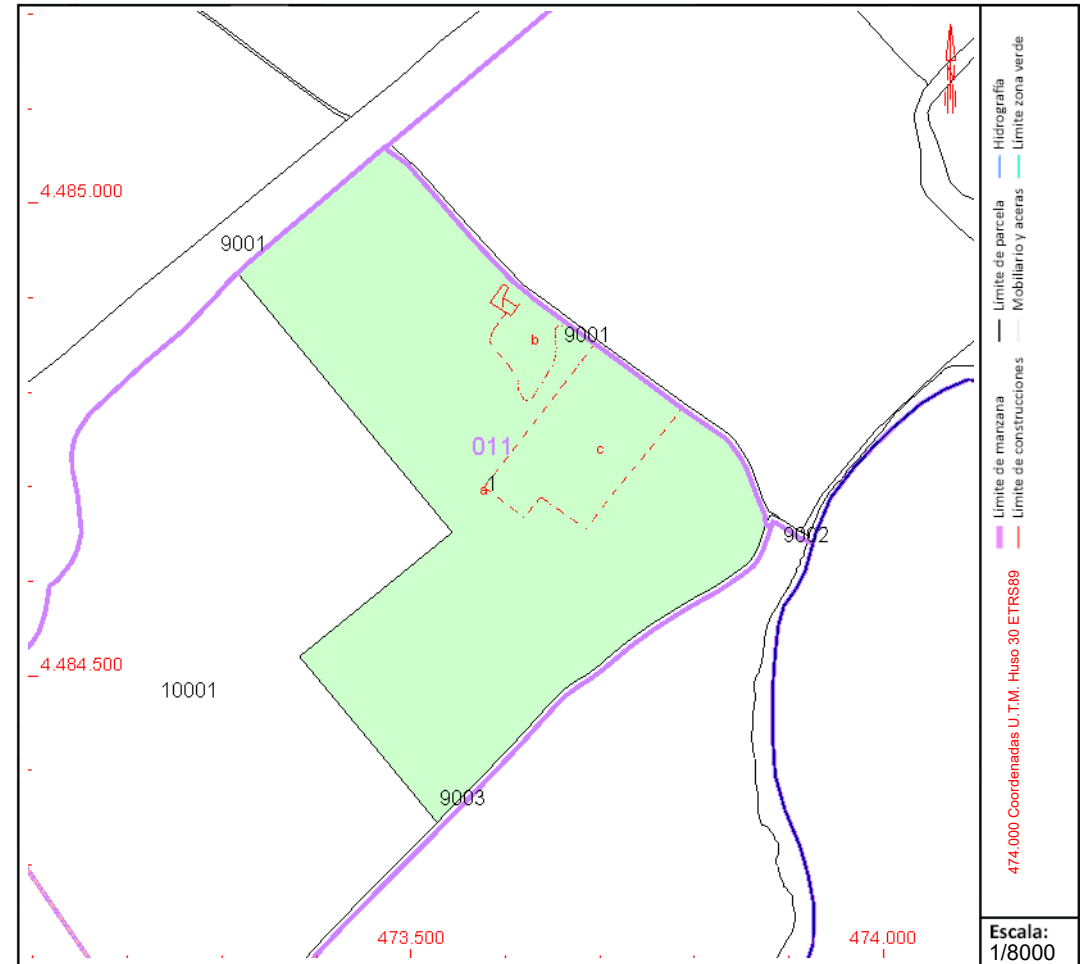
Subparcela	Cultivo/aprovechamiento	Intensidad Productiva	Superficie m ²
a	C- Labor o Labradío secoano	02	158.036
b	E- Pastos	00	4.851
c	RI Arboles de ribera	00	20.009

PARCELA

Superficie gráfica: 183.282 m2

Participación del inmueble: 100,00 %

Tipo: Parcela construida sin división horizontal



Este documento no es una certificación catastral, pero sus datos pueden ser verificados a través del "Acceso a datos catastrales no protegidos de la SEC"



CONSULTA DESCRIPTIVA Y GRÁFICA DE DATOS CATASTRALES DE BIEN INMUEBLE

Referencia catastral: 28005A011090030000XI

DATOS DESCRIPTIVOS DEL INMUEBLE

Localización:

Polígono 11 Parcela 9003

CAMINO. ALCALA DE HENARES [MADRID]

Clase: RÚSTICO

Uso principal: Agrario

Superficie construida:

Año construcción:

Cultivo

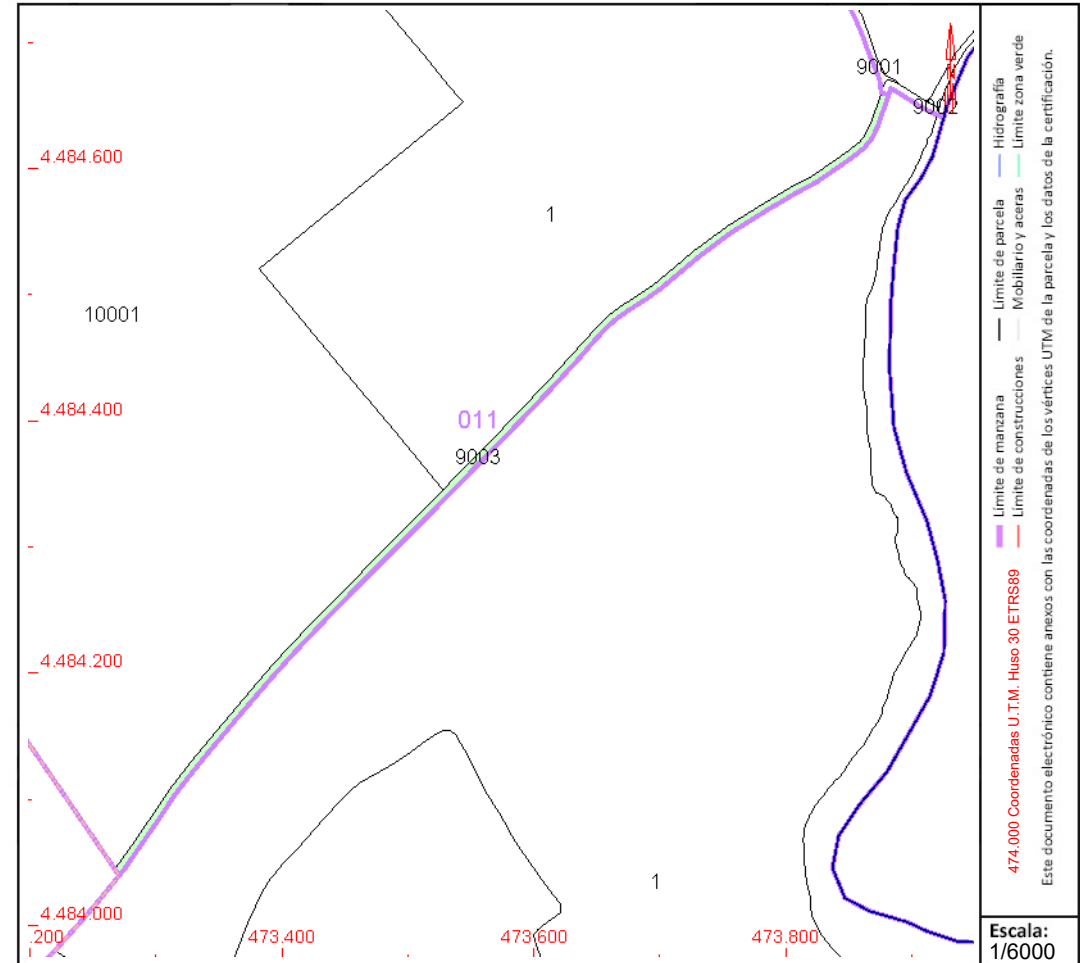
Subparcela	Cultivo/aprovechamiento	Intensidad Productiva	Superficie m ²
0	VT Vía de comunicación de dominio público	00	5.217

PARCELA

Superficie gráfica: 5.217 m²

Participación del inmueble: 100,00 %

Tipo:



Este documento no es una certificación catastral, pero sus datos pueden ser verificados a través del "Acceso a datos catastrales no protegidos de la SEC"



CONSULTA DESCRIPTIVA Y GRÁFICA DE DATOS CATASTRALES DE BIEN INMUEBLE

Referencia catastral: 28005A011100010000XE

DATOS DESCRIPTIVOS DEL INMUEBLE

Localización:

Polígono 11 Parcela 10001
EL ENCIN. ALCALA DE HENARES [MADRID]

Clase: RÚSTICO

Uso principal: Agrario

Superficie construida: 1.150 m2

Año construcción: 1990

Construcción

Destino	Escalera / Planta / Puerta	Superficie m ²
AGRARIO	/00/01	673
AGRARIO	/00/02	76
AGRARIO	/00/03	179
AGRARIO	/00/04	39
AGRARIO	/00/05	59
AGRARIO	/00/06	124

Cultivo

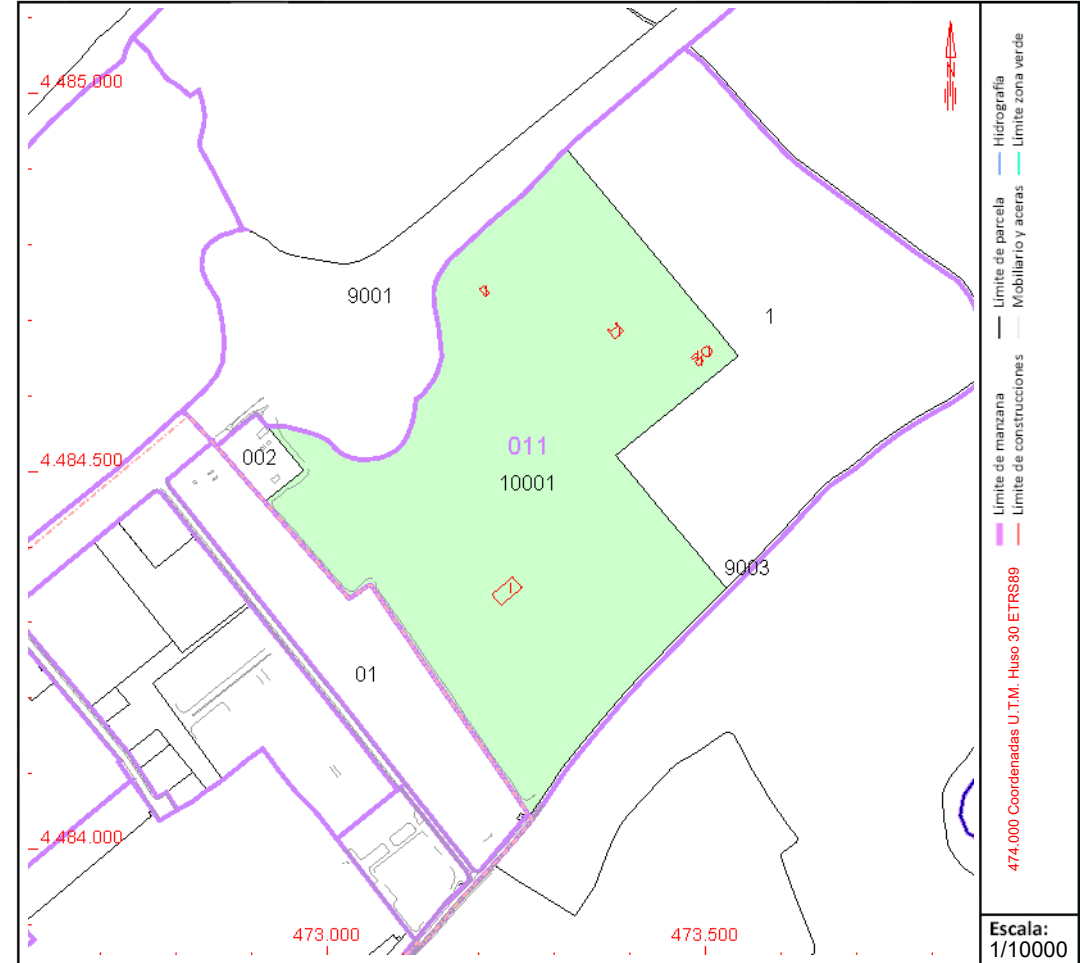
Subparcela	Cultivo/aprovechamiento	Intensidad Productiva	Superficie m ²
0	C- Labor o Labradío seco	02	263.285

PARCELA

Superficie gráfica: 264.431 m2

Participación del inmueble: 100,00 %

Tipo: Parcela construida sin división horizontal



Este documento no es una certificación catastral, pero sus datos pueden ser verificados a través del "Acceso a datos catastrales no protegidos de la SEC"



CONSULTA DESCRIPTIVA Y GRÁFICA DE DATOS CATASTRALES DE BIEN INMUEBLE

Referencia catastral: 28005A012000010000XY

DATOS DESCRIPTIVOS DEL INMUEBLE

Localización:

Polígono 12 Parcela 1
EL ENCIN. ALCALA DE HENARES [MADRID]

Clase: RÚSTICO

Uso principal: Agrario

Superficie construida:

Año construcción:

Cultivo

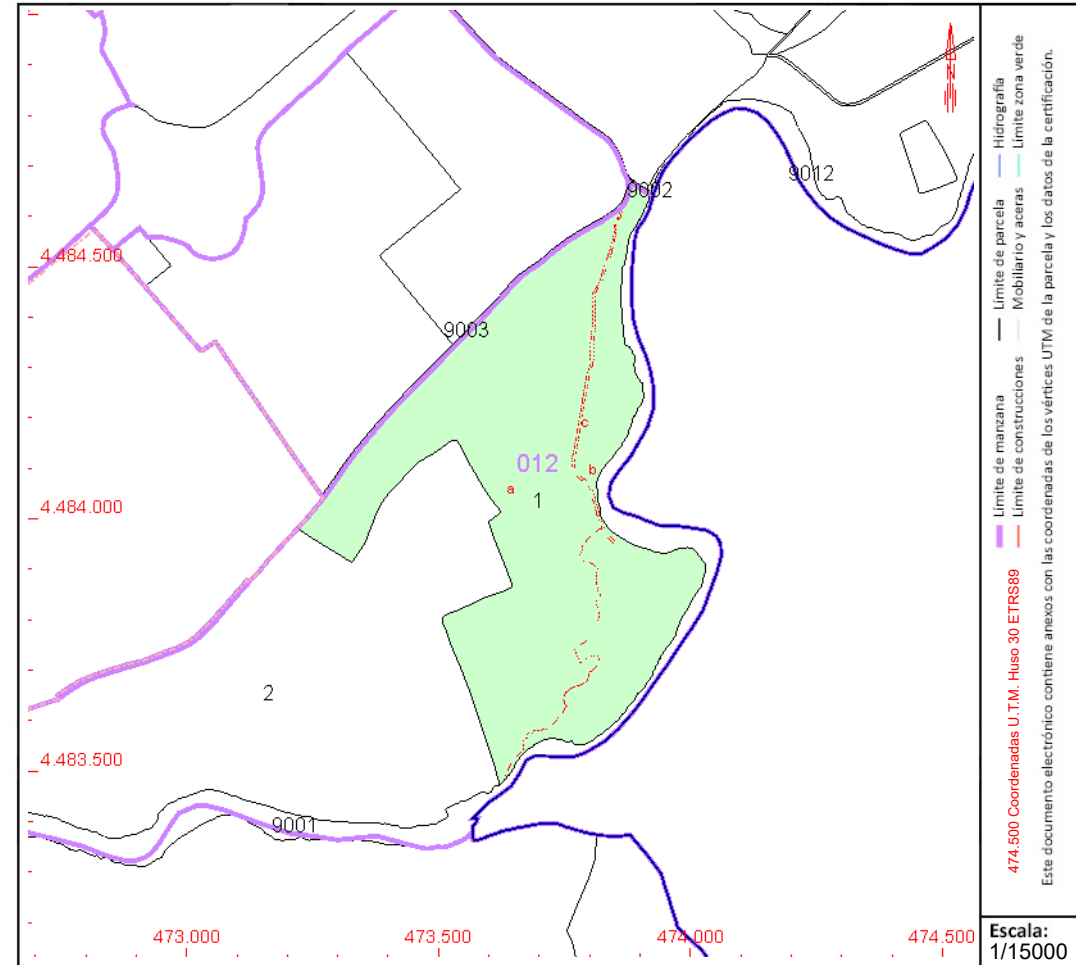
Subparcela	Cultivo/aprovechamiento	Intensidad Productiva	Superficie m ²
a	C- Labor o Labradío seco	01	260.827
b	RI Arboles de ribera	00	103.187
c	I- Improductivo	00	3.400

PARCELA

Superficie gráfica: 367.414 m²

Participación del inmueble: 100,00 %

Tipo:



Este documento no es una certificación catastral, pero sus datos pueden ser verificados a través del "Acceso a datos catastrales no protegidos de la SEC"



CONSULTA DESCRIPTIVA Y GRÁFICA DE DATOS CATASTRALES DE BIEN INMUEBLE

Referencia catastral: 28005A012000020000XG

DATOS DESCRIPTIVOS DEL INMUEBLE

Localización:

Polígono 12 Parcela 2
LA MAGDALENA. ALCALA DE HENARES [MADRID]

Clase: RÚSTICO

Uso principal: Agrario

Superficie construida: 2.212 m2

Año construcción: 1950

Construcción

Destino	Escalera / Planta / Puerta	Superficie m ²
AGRARIO	/00/01	247
AGRARIO	/00/02	36
ALMACEN	/00/03	451
ALMACEN	/01/03	451
ALMACEN	/00/04	114
ALMACEN	/00/05	77
ALMACEN	/00/06	836

Cultivo

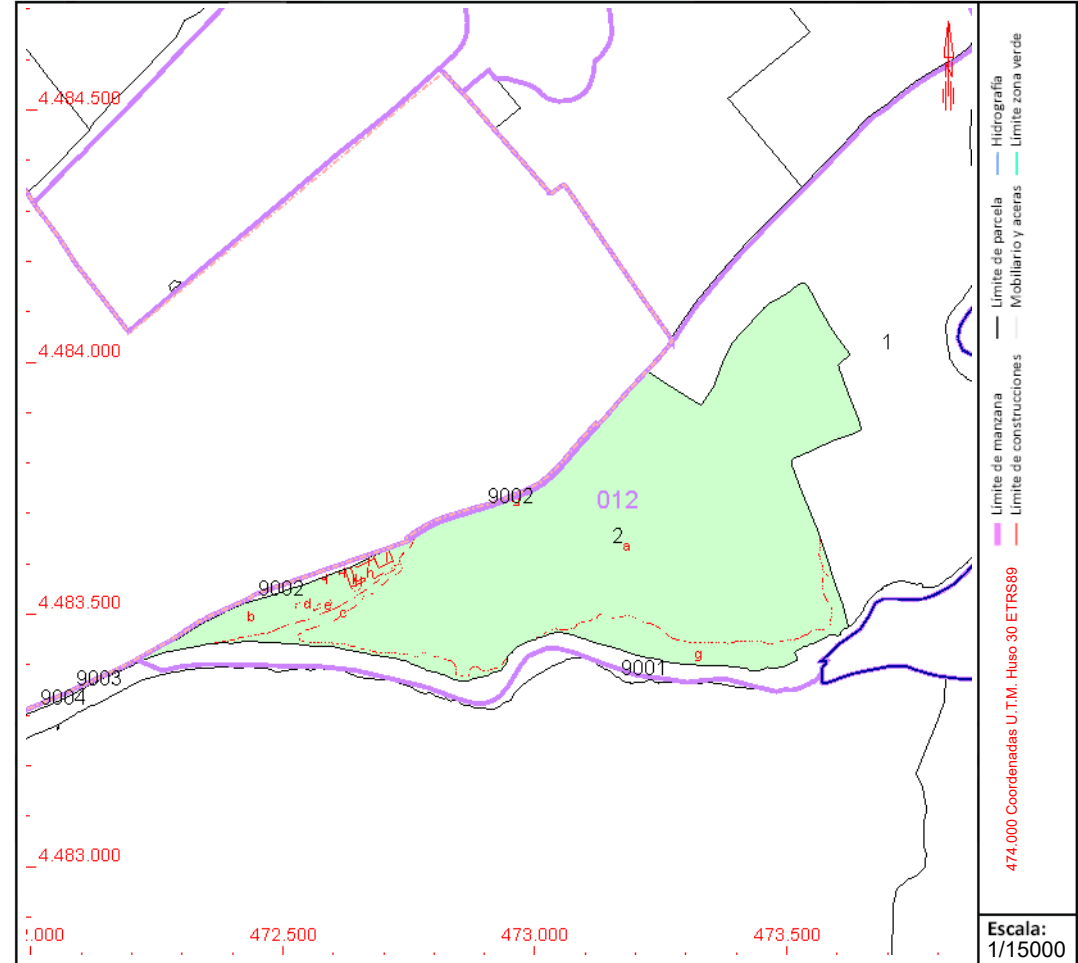
Subparcela	Cultivo/aprovechamiento	Intensidad Productiva	Superficie m ²
a	CR Labor o labradío regadío	03	384.457
b	E- Pastos	00	23.202
c	RI Arboles de ribera	00	12.447
d	I- Improductivo	00	212
e	I- Improductivo	00	309
f	I- Improductivo	00	164
g	RI Arboles de ribera	00	28.941
h	I- Improductivo	00	2.321

PARCELA

Superficie gráfica: 453.815 m2

Participación del inmueble: 100,00 %

Tipo: Parcela construida sin división horizontal



Este documento no es una certificación catastral, pero sus datos pueden ser verificados a través del "Acceso a datos catastrales no protegidos de la SEC"



GOBIERNO DE ESPAÑA

MINISTERIO DE HACIENDA Y FUNCIÓN PÚBLICA

SECRETARÍA DE ESTADO DE HACIENDA

DIRECCIÓN GENERAL DEL CATASTRO

CONSULTA DESCRIPTIVA Y GRÁFICA DE DATOS CATASTRALES DE BIEN INMUEBLE

Referencia catastral: 28005A012090010000XT

DATOS DESCRIPTIVOS DEL INMUEBLE

Localización:

Polígono 12 Parcela 9001
RIO HENARES. ALCALA DE HENARES [MADRID]

Clase: RÚSTICO

Uso principal: Agrario

Superficie construida:

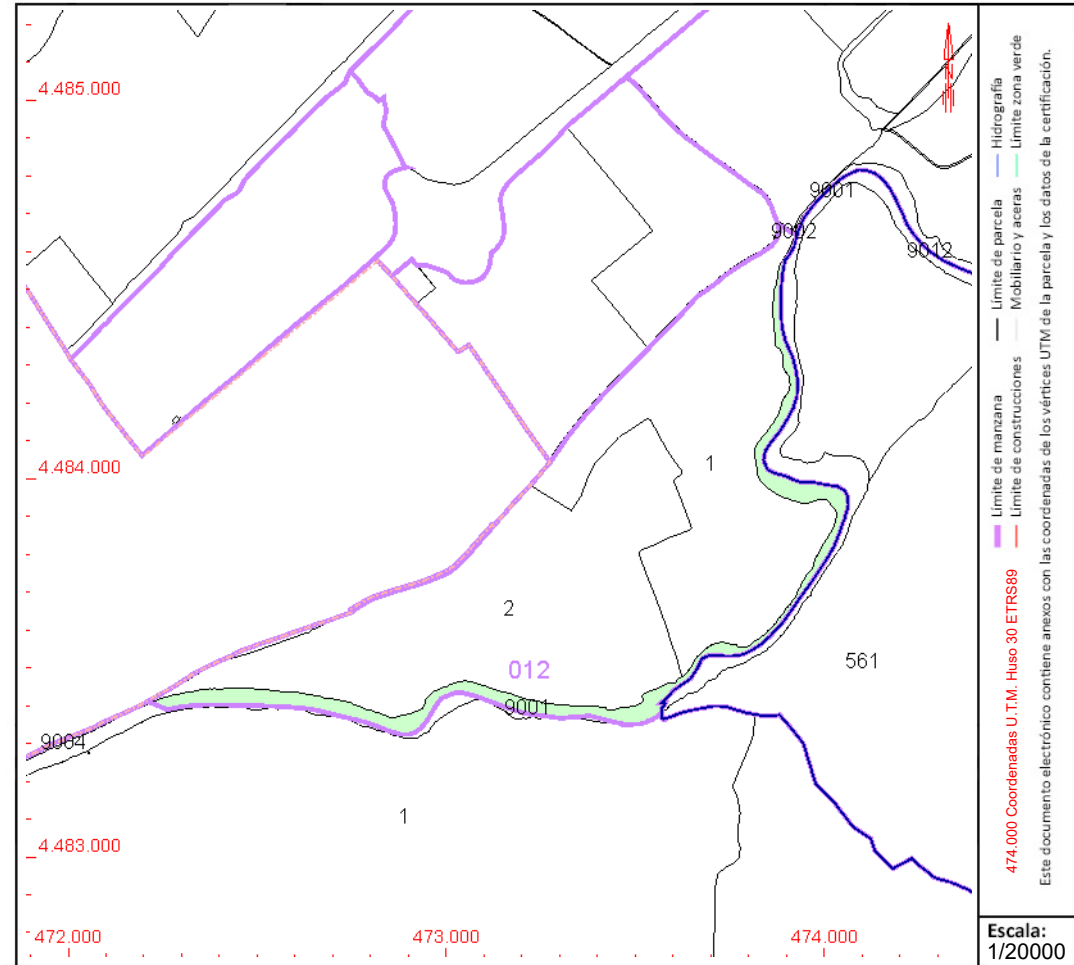
Año construcción:

Cultivo

Subparcela	Cultivo/aprovechamiento	Intensidad Productiva	Superficie m ²
0	HG Hidrografía natural [río,laguna,arroyo.]	00	93.841

PARCELA

Superficie gráfica: 93.841 m²
Participación del inmueble: 100,00 %
Tipo:



Este documento no es una certificación catastral, pero sus datos pueden ser verificados a través del "Acceso a datos catastrales no protegidos de la SEC"



CONSULTA DESCRIPTIVA Y GRÁFICA DE DATOS CATASTRALES DE BIEN INMUEBLE

Referencia catastral: 28136A001090080000UJ

DATOS DESCRIPTIVOS DEL INMUEBLE

Localización:

Polígono 1 Parcela 9008
DESCUENTO. SANTORCAZ [MADRID]

Clase: RÚSTICO

Uso principal: Agrario

Superficie construida:

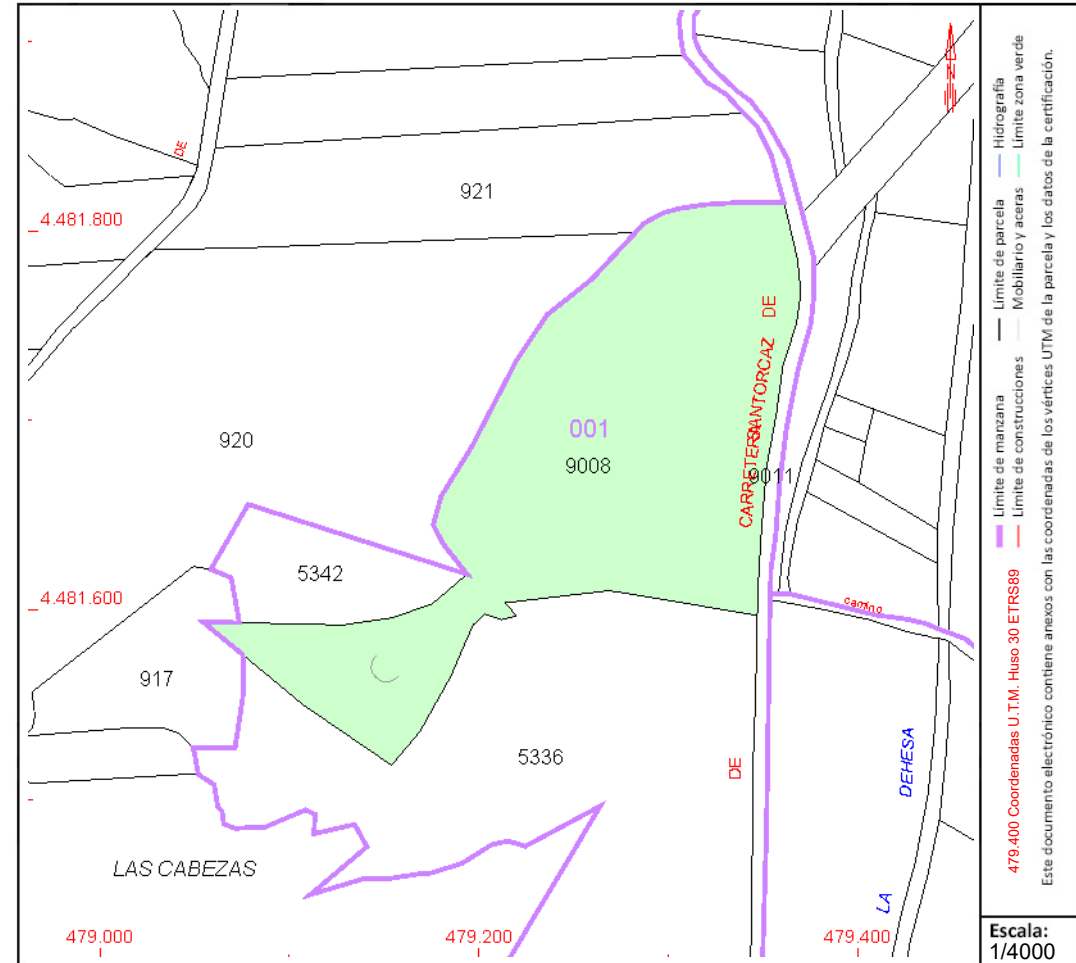
Año construcción:

Cultivo

Subparcela	Cultivo/aprovechamiento	Intensidad Productiva	Superficie m ²
0	VT Vía de comunicación de dominio público	00	35.627

PARCELA

Superficie gráfica: 35.627 m²
Participación del inmueble: 100,00 %
Tipo:



Este documento no es una certificación catastral, pero sus datos pueden ser verificados a través del "Acceso a datos catastrales no protegidos de la SEC"



GOBIERNO DE ESPAÑA

MINISTERIO DE HACIENDA Y FUNCIÓN PÚBLICA

SECRETARÍA DE ESTADO DE HACIENDA

DIRECCIÓN GENERAL DEL CATASTRO

CONSULTA DESCRIPTIVA Y GRÁFICA DE DATOS CATASTRALES DE BIEN INMUEBLE

Referencia catastral: 28136A001090110000UJ

DATOS DESCRIPTIVOS DEL INMUEBLE

Localización:

Polígono 1 Parcela 9011
DESCUENTO. SANTORCAZ [MADRID]

Clase: RÚSTICO

Uso principal: Agrario

Superficie construida:

Año construcción:

Cultivo

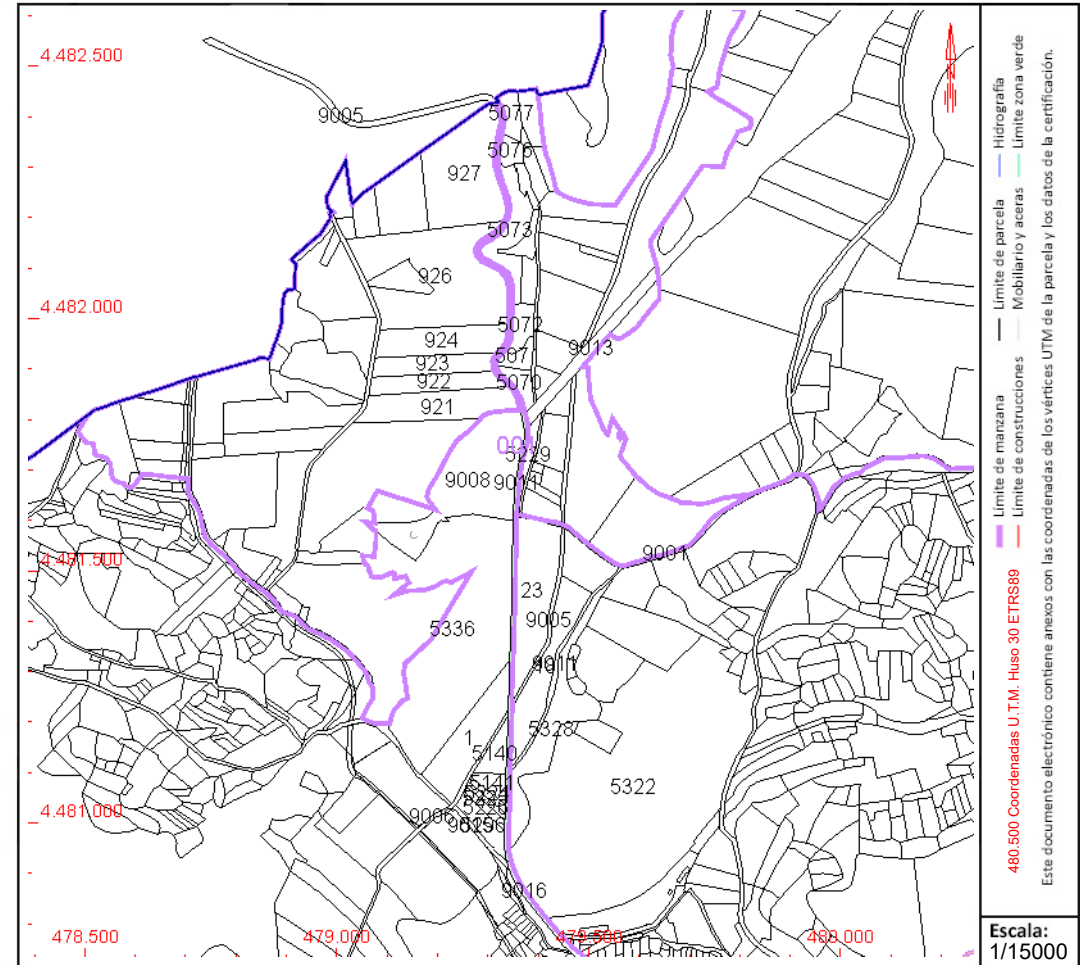
Subparcela	Cultivo/aprovechamiento	Intensidad Productiva	Superficie m ²
0	VT Vía de comunicación de dominio público	00	11.895

PARCELA

Superficie gráfica: 11.895 m2

Participación del inmueble: 100,00 %

Tipo:



Este documento no es una certificación catastral, pero sus datos pueden ser verificados a través del "Acceso a datos catastrales no protegidos de la SEC"



CONSULTA DESCRIPTIVA Y GRÁFICA DE DATOS CATASTRALES DE BIEN INMUEBLE

Referencia catastral: 28136A002000150000UM

DATOS DESCRIPTIVOS DEL INMUEBLE

Localización:

Polígono 2 Parcela 15
LA BARQUILLA. SANTORCAZ [MADRID]

Clase: RÚSTICO

Uso principal: Agrario

Superficie construida:

Año construcción:

Cultivo

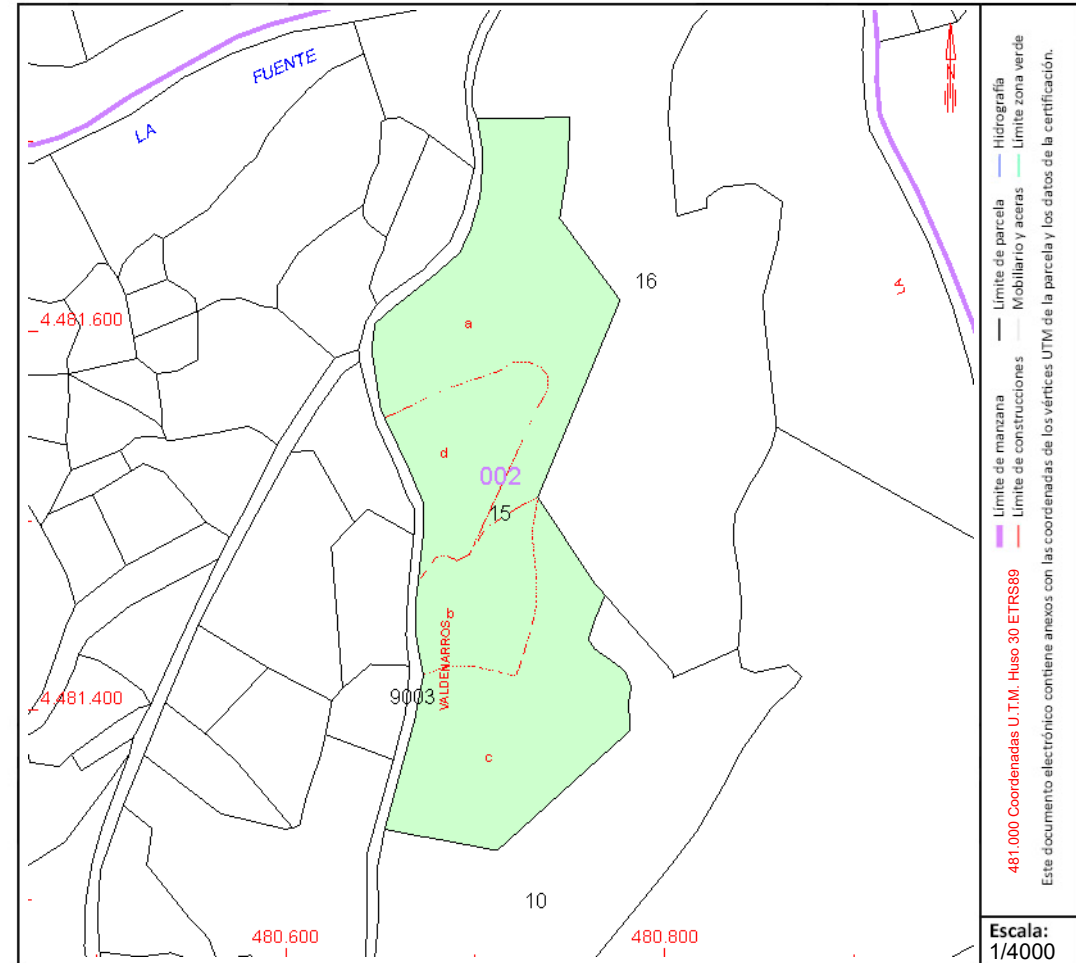
Subparcela	Cultivo/aprovechamiento	Intensidad Productiva	Superficie m ²
a	C- LABOR -TIERRA ARABLE	10	12.428
b	O- OLIVAR	07	4.184
c	C- LABOR -TIERRA ARABLE	10	11.285
d	E- ERIAL A PASTOS	07	4.978

PARCELA

Superficie gráfica: 32.875 m²

Participación del inmueble: 100,00 %

Tipo:



Este documento no es una certificación catastral, pero sus datos pueden ser verificados a través del "Acceso a datos catastrales no protegidos de la SEC"



CONSULTA DESCRIPTIVA Y GRÁFICA DE DATOS CATASTRALES DE BIEN INMUEBLE

Referencia catastral: 28136A002000160000UO

DATOS DESCRIPTIVOS DEL INMUEBLE

Localización:

Polígono 2 Parcela 16
LA BARQUILLA. SANTORCAZ [MADRID]

Clase: RÚSTICO

Uso principal: Agrario

Superficie construida:

Año construcción:

Cultivo

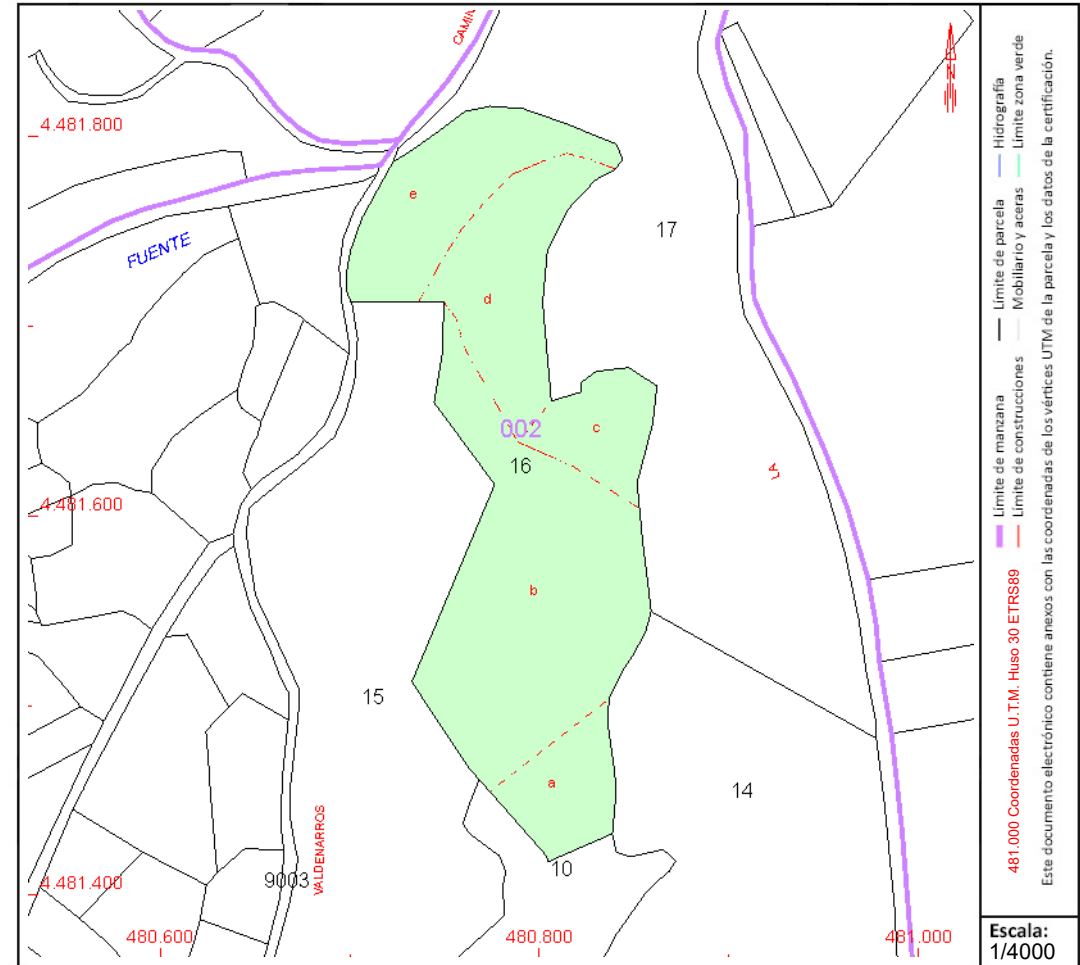
Subparcela	Cultivo/aprovechamiento	Intensidad Productiva	Superficie m ²
a	O- Olivos secano	00	3.165
b	C- Labor o Labradío secano	03	16.047
c	O- Olivos secano	00	3.017
d	E- Pastos	02	6.412
e	O- Olivos secano	00	6.337

PARCELA

Superficie gráfica: 34.978 m²

Participación del inmueble: 100,00 %

Tipo:



Este documento no es una certificación catastral, pero sus datos pueden ser verificados a través del "Acceso a datos catastrales no protegidos de la SEC"



CONSULTA DESCRIPTIVA Y GRÁFICA DE DATOS CATASTRALES DE BIEN INMUEBLE

Referencia catastral: 28136A002000170000UK

DATOS DESCRIPTIVOS DEL INMUEBLE

Localización:

Polígono 2 Parcela 17
LA BARQUILLA. SANTORCAZ [MADRID]

Clase: RÚSTICO

Uso principal: Agrario

Superficie construida:

Año construcción:

Cultivo

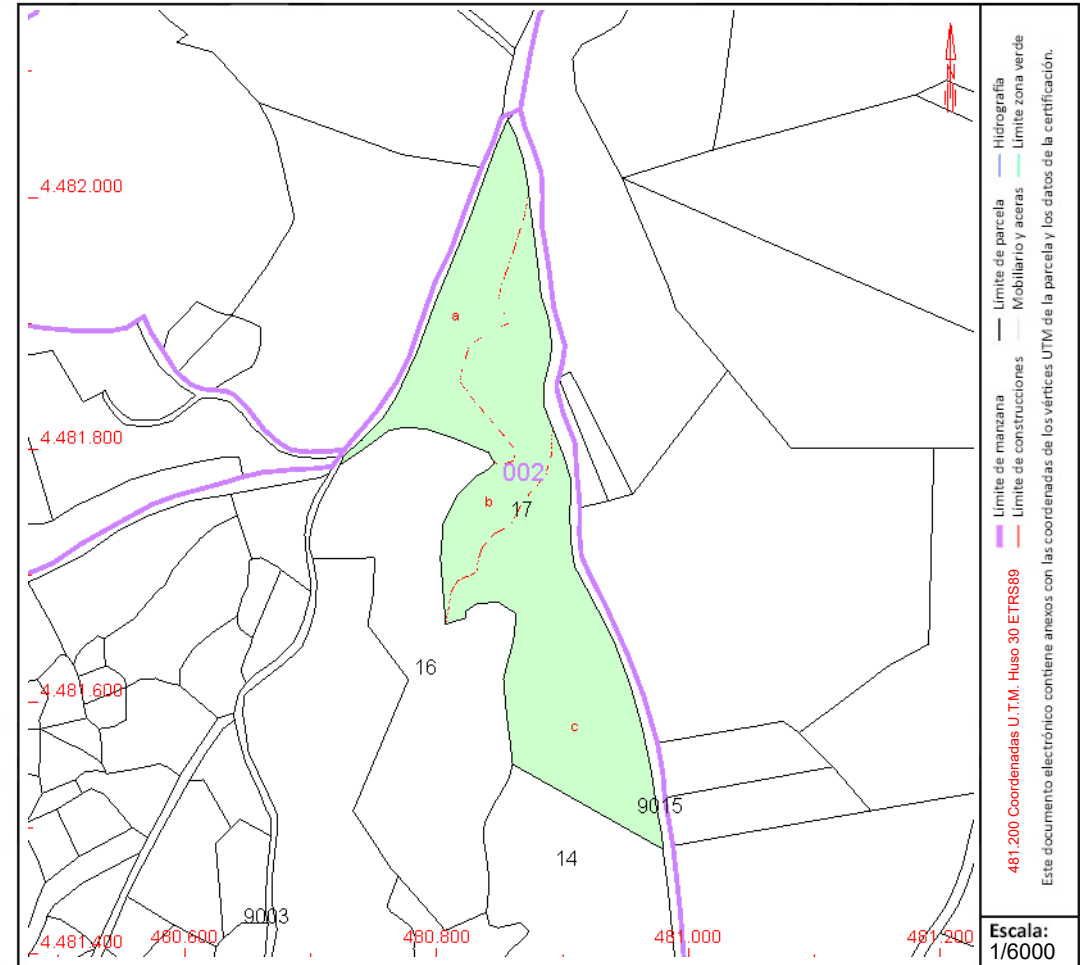
Subparcela	Cultivo/aprovechamiento	Intensidad Productiva	Superficie m ²
a	C- Labor o Labradío seco	03	11.963
b	E- Pastos	01	11.966
c	C- Labor o Labradío seco	03	22.633

PARCELA

Superficie gráfica: 46.562 m²

Participación del inmueble: 100,00 %

Tipo:



Este documento no es una certificación catastral, pero sus datos pueden ser verificados a través del "Acceso a datos catastrales no protegidos de la SEC"



CONSULTA DESCRIPTIVA Y GRÁFICA DE DATOS CATASTRALES DE BIEN INMUEBLE

Referencia catastral: 28136A002000200000UK

DATOS DESCRIPTIVOS DEL INMUEBLE

Localización:

Polígono 2 Parcela 20
FUENTES. SANTORCAZ [MADRID]

Clase: RÚSTICO

Uso principal: Agrario

Superficie construida:

Año construcción:

Cultivo

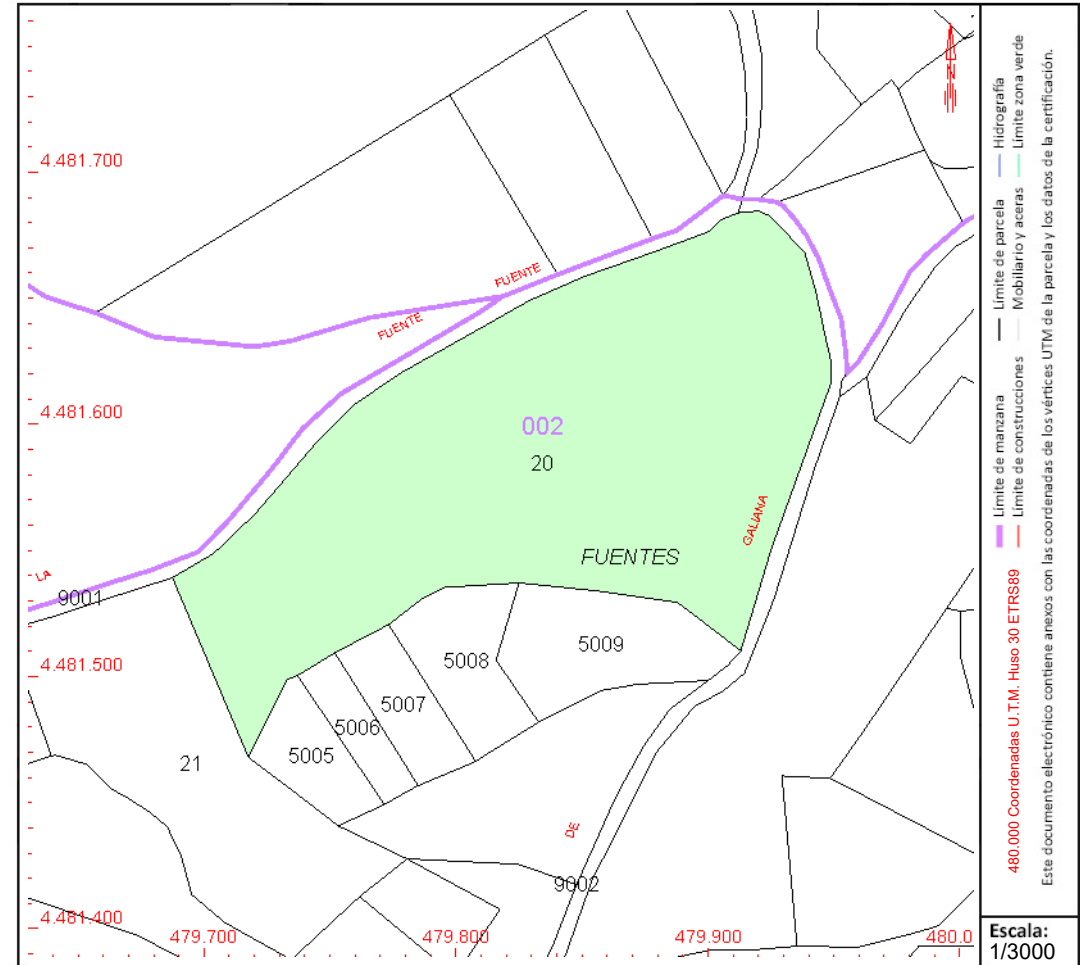
Subparcela	Cultivo/aprovechamiento	Intensidad Productiva	Superficie m ²
0	C- Labor o Labradío seco	02	27.088

PARCELA

Superficie gráfica: 27.088 m²

Participación del inmueble: 100,00 %

Tipo:



Este documento no es una certificación catastral, pero sus datos pueden ser verificados a través del "Acceso a datos catastrales no protegidos de la SEC"



GOBIERNO DE ESPAÑA

MINISTERIO DE HACIENDA Y FUNCIÓN PÚBLICA

SECRETARÍA DE ESTADO DE HACIENDA

DIRECCIÓN GENERAL DEL CATASTRO

CONSULTA DESCRIPTIVA Y GRÁFICA DE DATOS CATASTRALES DE BIEN INMUEBLE

Referencia catastral: 28136A002050100000UE

DATOS DESCRIPTIVOS DEL INMUEBLE

Localización:

Polígono 2 Parcela 5010

FUENTES. SANTORCAZ [MADRID]

Clase: RÚSTICO

Uso principal: Agrario

Superficie construida:

Año construcción:

Cultivo

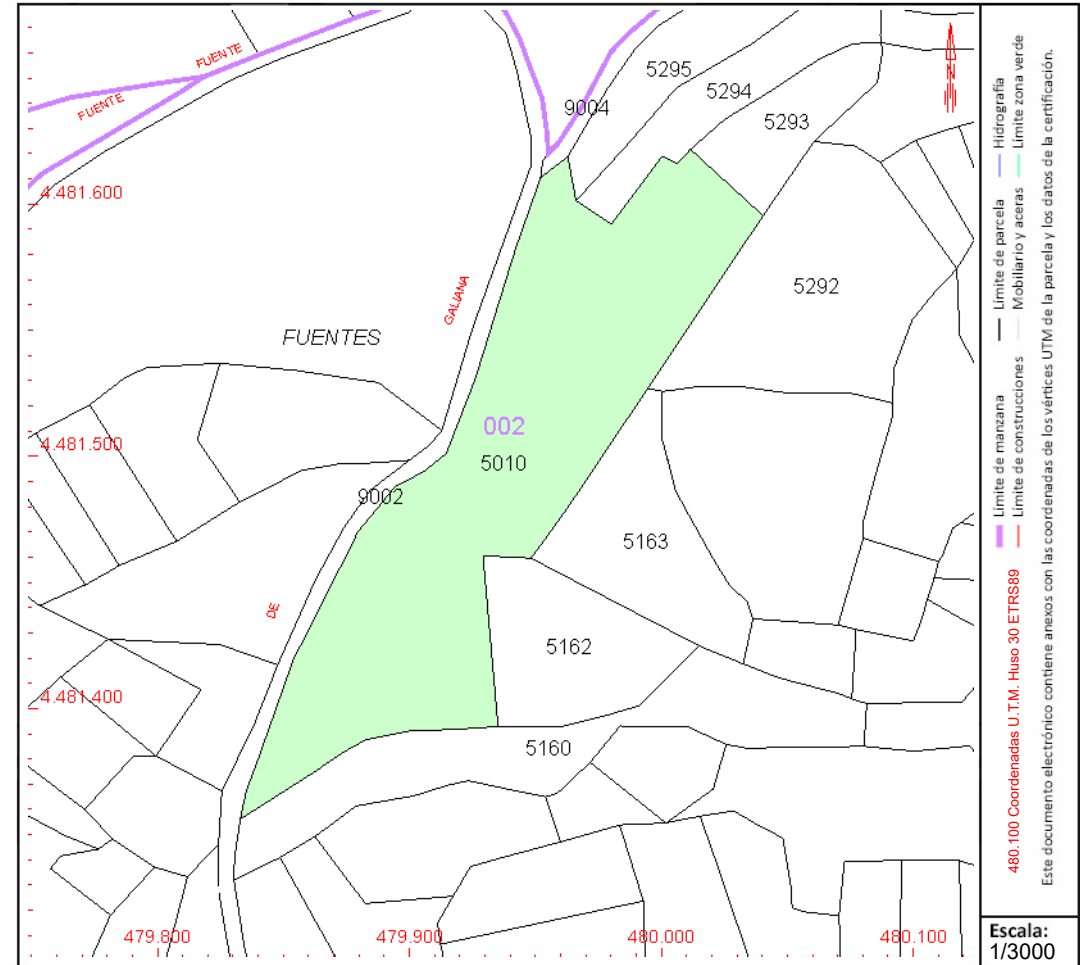
Subparcela	Cultivo/aprovechamiento	Intensidad Productiva	Superficie m ²
0	E- Pastos	01	17.314

PARCELA

Superficie gráfica: 17.314 m²

Participación del inmueble: 100,00 %

Tipo:



Este documento no es una certificación catastral, pero sus datos pueden ser verificados a través del "Acceso a datos catastrales no protegidos de la SEC"



GOBIERNO DE ESPAÑA

MINISTERIO DE HACIENDA Y FUNCIÓN PÚBLICA

SECRETARÍA DE ESTADO DE HACIENDA

DIRECCIÓN GENERAL DEL CATASTRO

CONSULTA DESCRIPTIVA Y GRÁFICA DE DATOS CATASTRALES DE BIEN INMUEBLE

Referencia catastral: 28136A002050110000US

DATOS DESCRIPTIVOS DEL INMUEBLE

Localización:

Polígono 2 Parcela 5011

FUENTES. SANTORCAZ [MADRID]

Clase: RÚSTICO

Uso principal: Agrario

Superficie construida:

Año construcción:

Cultivo

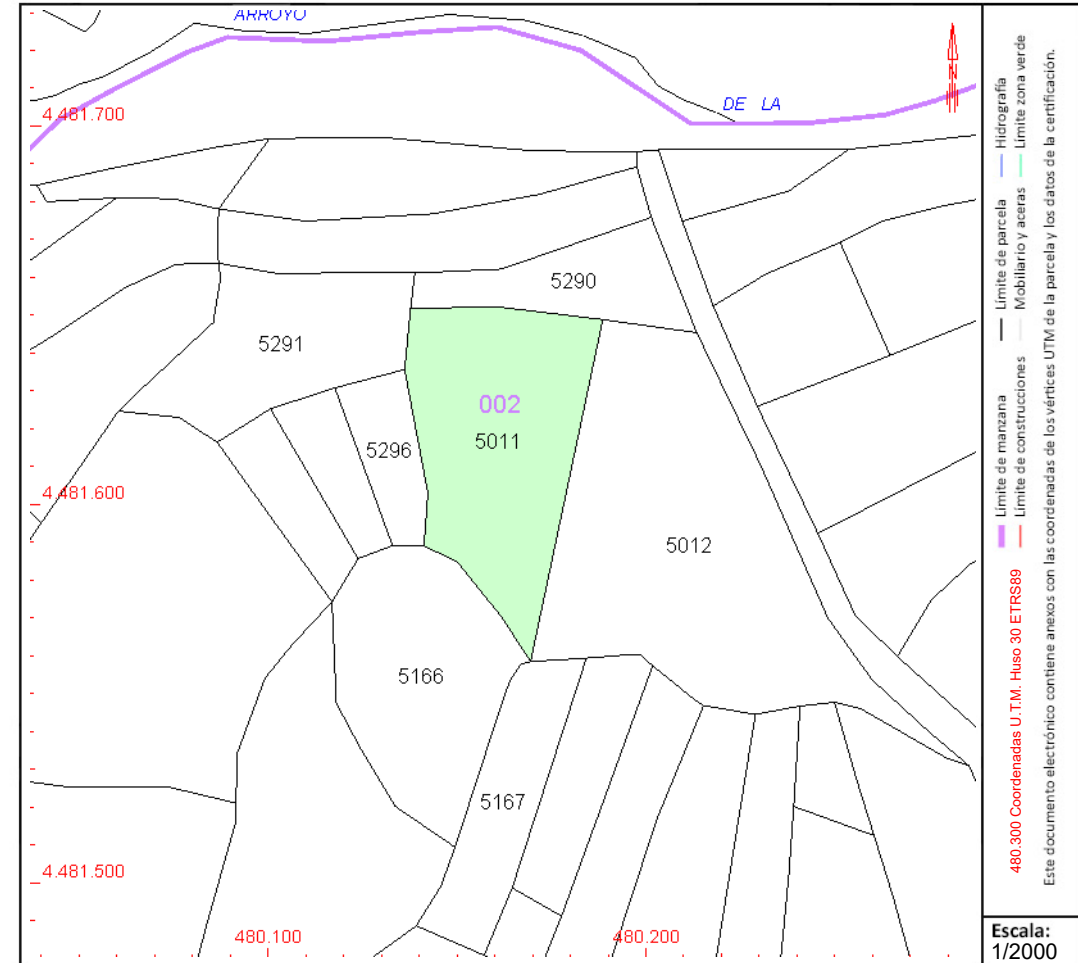
Subparcela	Cultivo/aprovechamiento	Intensidad Productiva	Superficie m ²
0	O- Olivos secano	00	3.123

PARCELA

Superficie gráfica: 3.123 m²

Participación del inmueble: 100,00 %

Tipo:



Este documento no es una certificación catastral, pero sus datos pueden ser verificados a través del "Acceso a datos catastrales no protegidos de la SEC"



CONSULTA DESCRIPTIVA Y GRÁFICA DE DATOS CATASTRALES DE BIEN INMUEBLE

Referencia catastral: 28136A002050120000UZ

DATOS DESCRIPTIVOS DEL INMUEBLE

Localización:

Polígono 2 Parcela 5012

FUENTES. SANTORCAZ [MADRID]

Clase: RÚSTICO

Uso principal: Agrario

Superficie construida:

Año construcción:

Cultivo

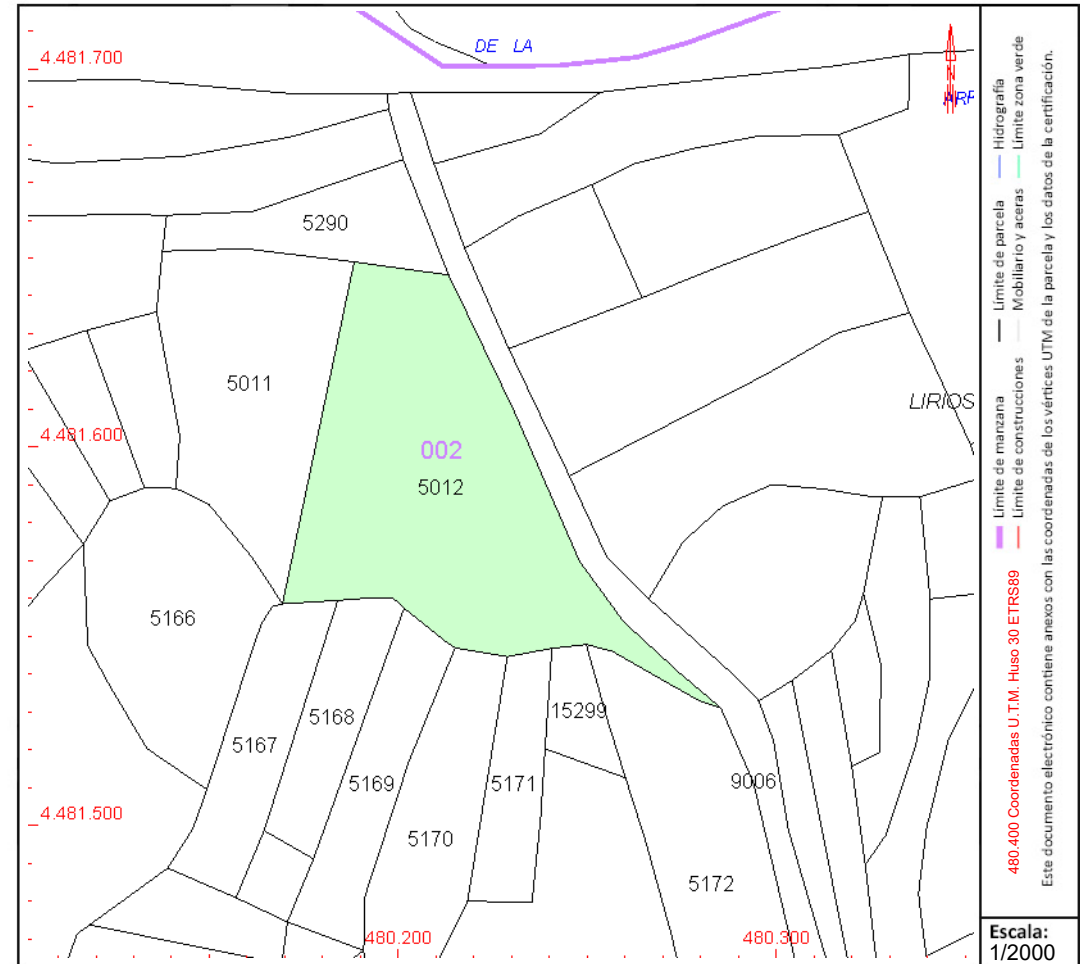
Subparcela	Cultivo/aprovechamiento	Intensidad Productiva	Superficie m ²
0	O- Olivos secano	00	5.574

PARCELA

Superficie gráfica: 5.574 m²

Participación del inmueble: 100,00 %

Tipo:



Este documento no es una certificación catastral, pero sus datos pueden ser verificados a través del "Acceso a datos catastrales no protegidos de la SEC"



GOBIERNO DE ESPAÑA

MINISTERIO DE HACIENDA Y FUNCIÓN PÚBLICA

SECRETARÍA DE ESTADO DE HACIENDA

DIRECCIÓN GENERAL DEL CATASTRO

CONSULTA DESCRIPTIVA Y GRÁFICA DE DATOS CATASTRALES DE BIEN INMUEBLE

Referencia catastral: 28136A002050130000UU

DATOS DESCRIPTIVOS DEL INMUEBLE

Localización:

Polígono 2 Parcela 5013
CERRO PIOJO. SANTORCAZ [MADRID]

Clase: RÚSTICO

Uso principal: Agrario

Superficie construida:

Año construcción:

Cultivo

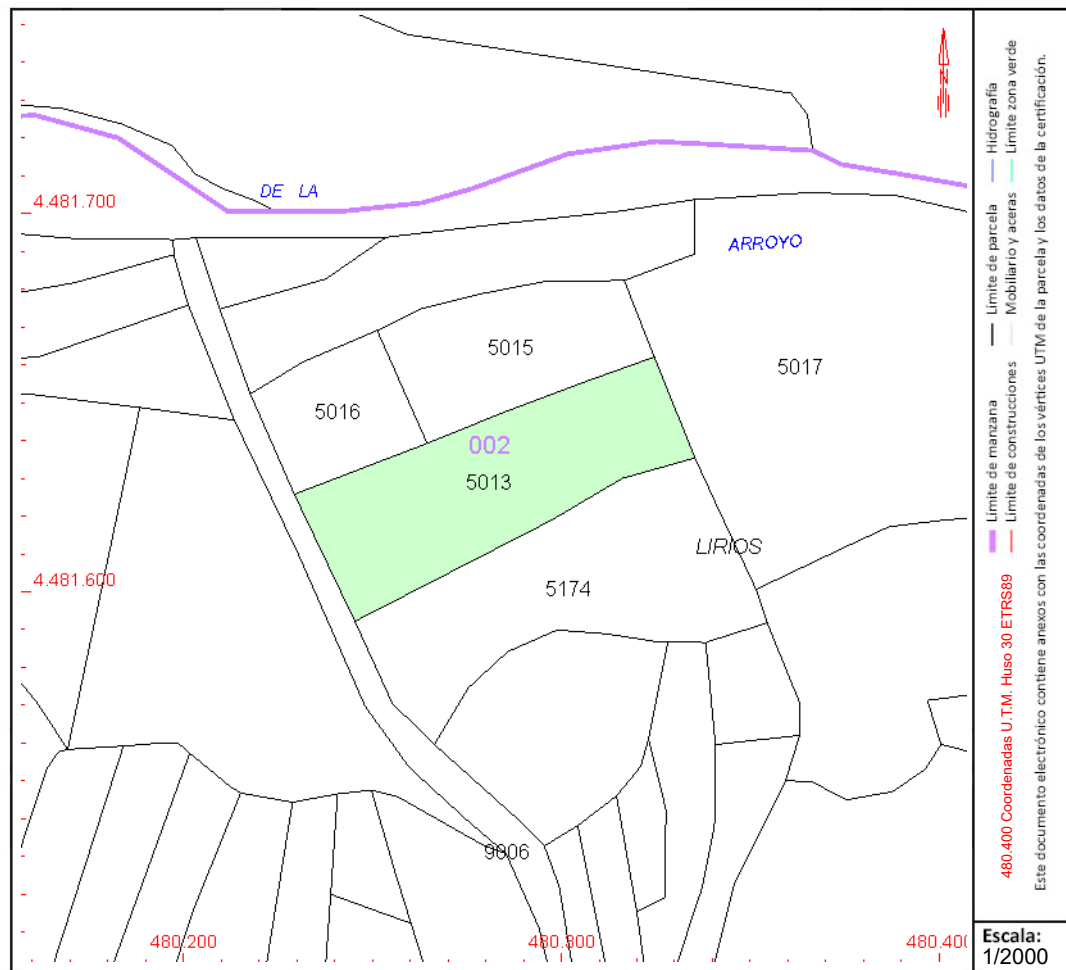
Subparcela	Cultivo/aprovechamiento	Intensidad Productiva	Superficie m ²
0	E- Pastos	01	3.202

PARCELA

Superficie gráfica: 3.202 m2

Participación del inmueble: 100,00 %

Tipo:



Este documento no es una certificación catastral, pero sus datos pueden ser verificados a través del "Acceso a datos catastrales no protegidos de la SEC"



CONSULTA DESCRIPTIVA Y GRÁFICA DE DATOS CATASTRALES DE BIEN INMUEBLE

Referencia catastral: 28136A002050170000UB

DATOS DESCRIPTIVOS DEL INMUEBLE

Localización:

Polígono 2 Parcela 5017
LIRIOS. SANTORCAZ [MADRID]

Clase: RÚSTICO

Uso principal: Agrario

Superficie construida:

Año construcción:

Cultivo

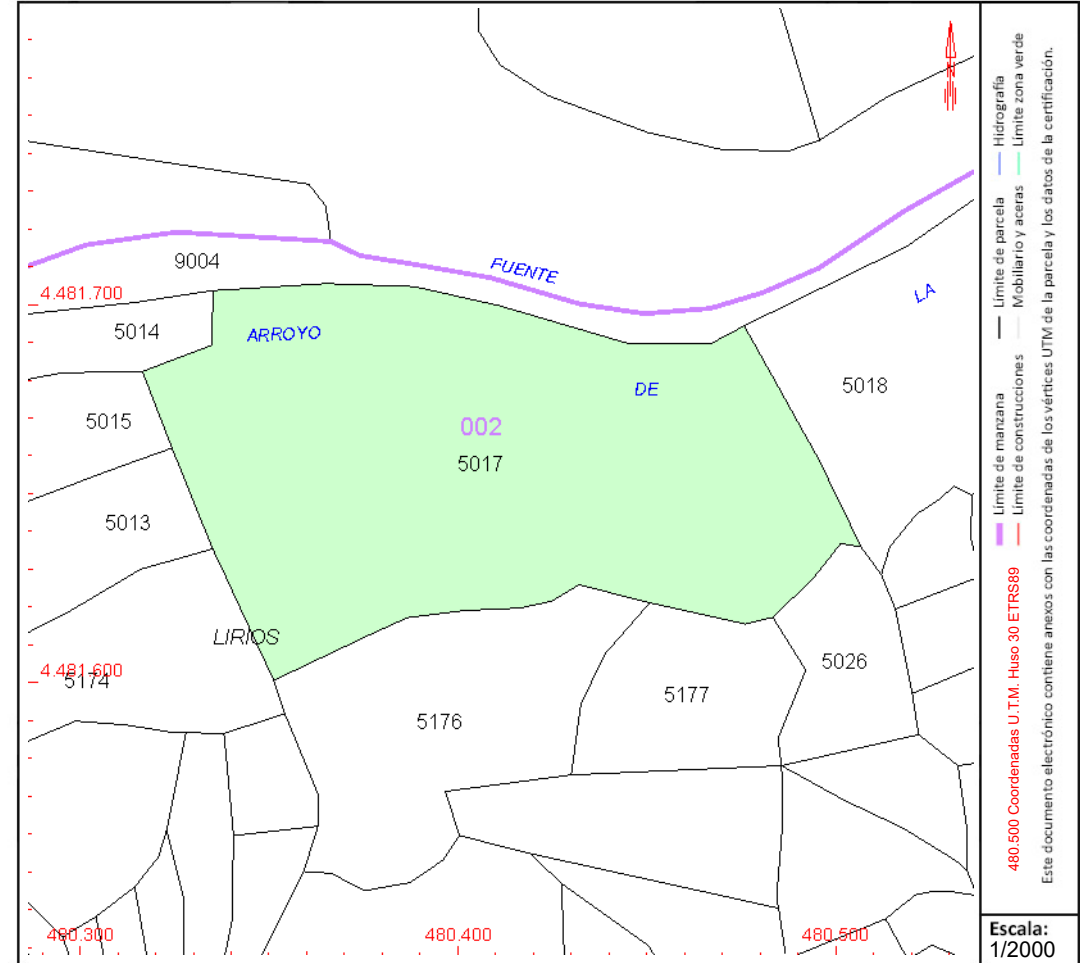
Subparcela	Cultivo/aprovechamiento	Intensidad Productiva	Superficie m ²
0	E- Pastos	01	13.194

PARCELA

Superficie gráfica: 13.194 m2

Participación del inmueble: 100,00 %

Tipo:



Este documento no es una certificación catastral, pero sus datos pueden ser verificados a través del "Acceso a datos catastrales no protegidos de la SEC"



GOBIERNO DE ESPAÑA

MINISTERIO DE HACIENDA Y FUNCIÓN PÚBLICA

SECRETARÍA DE ESTADO DE HACIENDA

DIRECCIÓN GENERAL DEL CATASTRO

CONSULTA DESCRIPTIVA Y GRÁFICA DE DATOS CATASTRALES DE BIEN INMUEBLE

Referencia catastral: 28136A002050250000UL

DATOS DESCRIPTIVOS DEL INMUEBLE

Localización:

Polígono 2 Parcela 5025
LIRIOS. SANTORCAZ [MADRID]

Clase: RÚSTICO

Uso principal: Agrario

Superficie construida:

Año construcción:

Cultivo

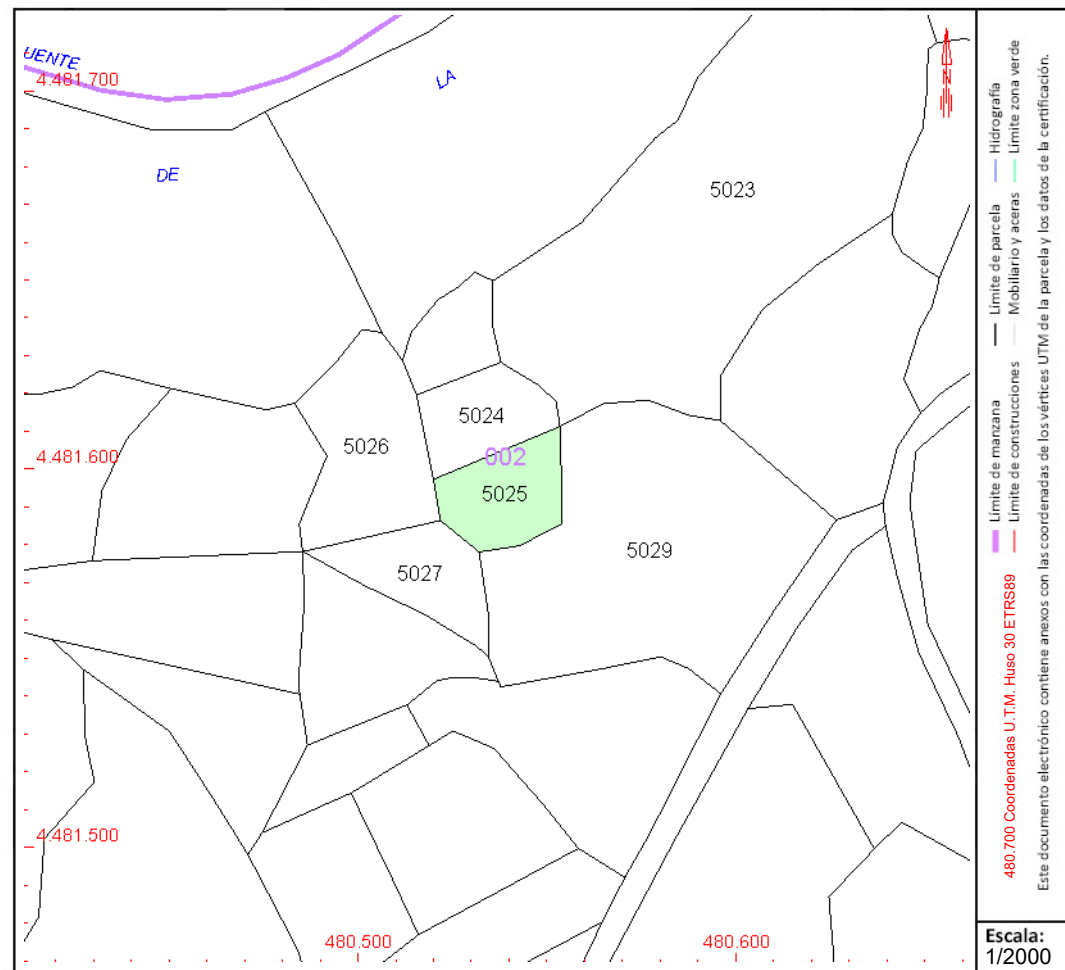
Subparcela	Cultivo/aprovechamiento	Intensidad Productiva	Superficie m ²
0	O- Olivos secano	00	758

PARCELA

Superficie gráfica: 758 m2

Participación del inmueble: 100,00 %

Tipo:



Este documento no es una certificación catastral, pero sus datos pueden ser verificados a través del "Acceso a datos catastrales no protegidos de la SEC"



GOBIERNO DE ESPAÑA

MINISTERIO DE HACIENDA Y FUNCIÓN PÚBLICA

SECRETARÍA DE ESTADO DE HACIENDA

DIRECCIÓN GENERAL DEL CATASTRO

CONSULTA DESCRIPTIVA Y GRÁFICA DE DATOS CATASTRALES DE BIEN INMUEBLE

Referencia catastral: 28136A002050260000UT

DATOS DESCRIPTIVOS DEL INMUEBLE

Localización:

Polígono 2 Parcela 5026
LIRIOS. SANTORCAZ [MADRID]

Clase: RÚSTICO

Uso principal: Agrario

Superficie construida:

Año construcción:

Cultivo

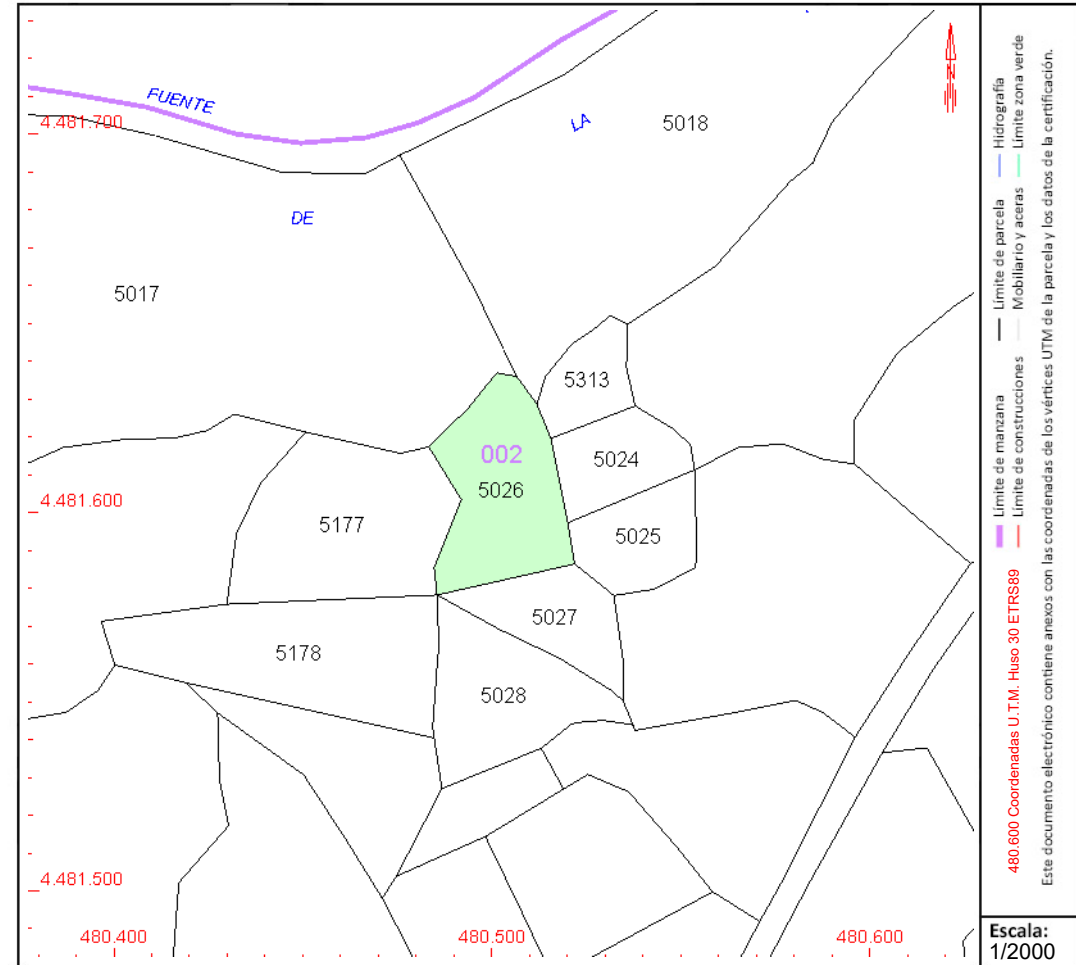
Subparcela	Cultivo/aprovechamiento	Intensidad Productiva	Superficie m ²
0	O- Olivos secano	00	1.484

PARCELA

Superficie gráfica: 1.484 m2

Participación del inmueble: 100,00 %

Tipo:



Este documento no es una certificación catastral, pero sus datos pueden ser verificados a través del "Acceso a datos catastrales no protegidos de la SEC"



CONSULTA DESCRIPTIVA Y GRÁFICA DE DATOS CATASTRALES DE BIEN INMUEBLE

Referencia catastral: 28136A002050270000UF

DATOS DESCRIPTIVOS DEL INMUEBLE

Localización:

Polígono 2 Parcela 5027
LIRIOS. SANTORCAZ [MADRID]

Clase: RÚSTICO

Uso principal: Agrario

Superficie construida:

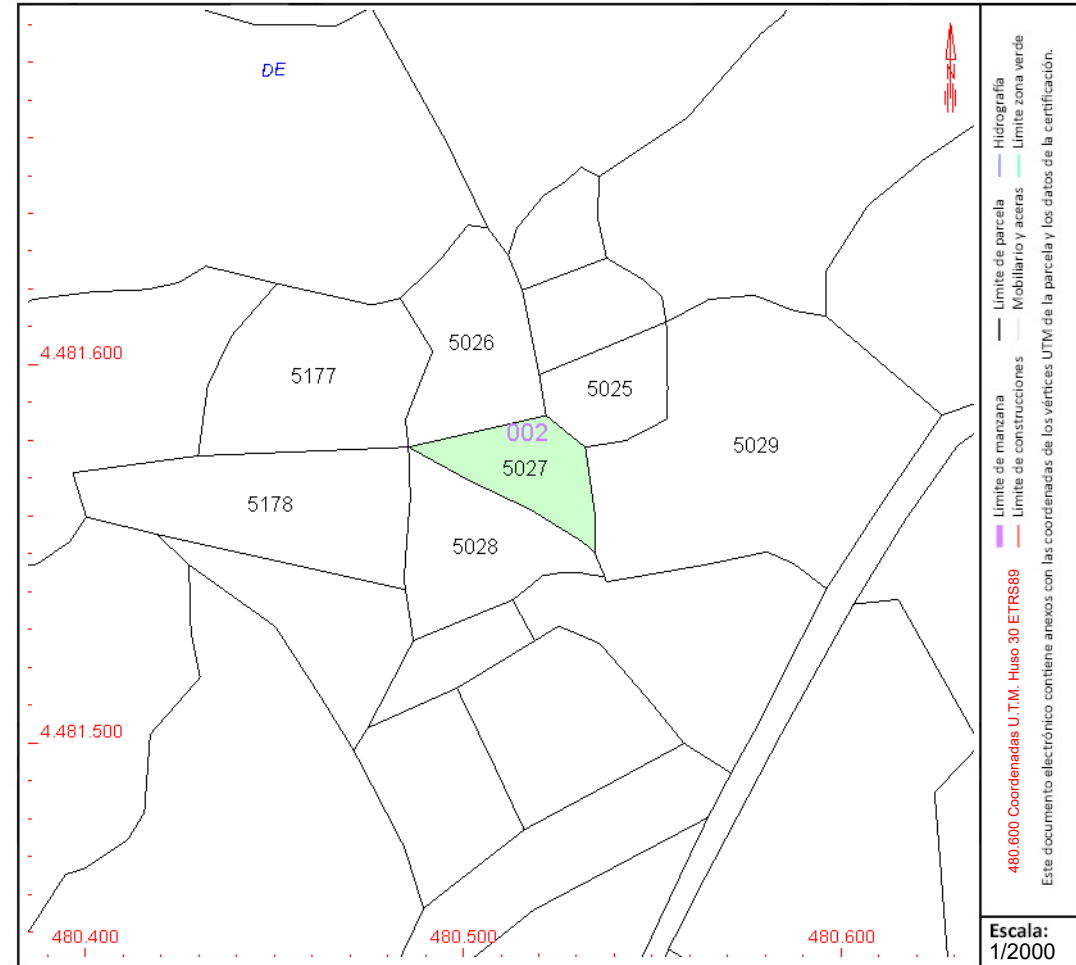
Año construcción:

Cultivo

Subparcela	Cultivo/ aprovechamiento	Intensidad Productiva	Superficie m ²
0	O- Olivos seco	00	817

PARCELA

Superficie gráfica: 817 m²
Participación del inmueble: 100,00 %
Tipo:



Este documento no es una certificación catastral, pero sus datos pueden ser verificados a través del "Acceso a datos catastrales no protegidos de la SEC"



GOBIERNO DE ESPAÑA

MINISTERIO DE HACIENDA Y FUNCIÓN PÚBLICA

SECRETARÍA DE ESTADO DE HACIENDA

DIRECCIÓN GENERAL DEL Catastro

CONSULTA DESCRIPTIVA Y GRÁFICA DE DATOS CATASTRALES DE BIEN INMUEBLE

Referencia catastral: 28136A002050280000UM

DATOS DESCRIPTIVOS DEL INMUEBLE

Localización:

Polígono 2 Parcela 5028
LIRIOS. SANTORCAZ [MADRID]

Clase: RÚSTICO

Uso principal: Agrario

Superficie construida:

Año construcción:

Cultivo

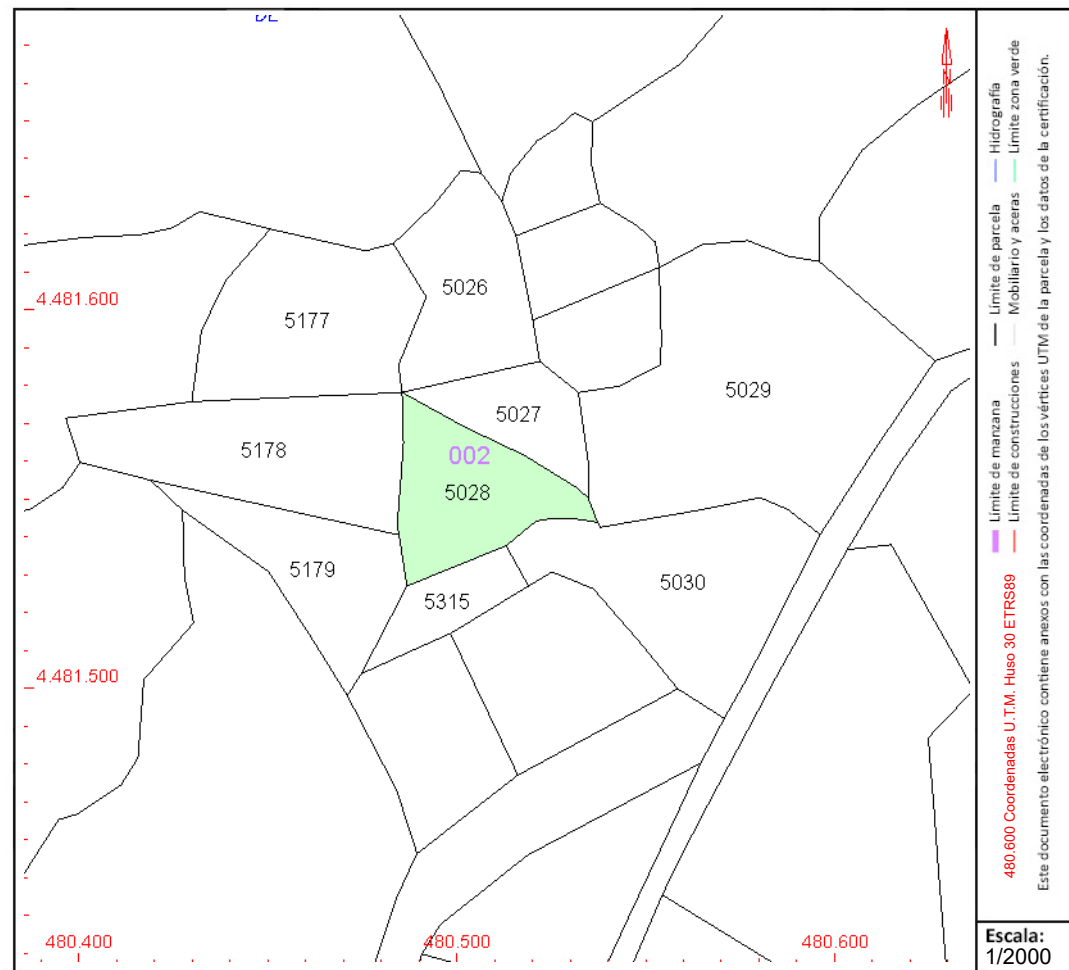
Subparcela	Cultivo/aprovechamiento	Intensidad Productiva	Superficie m ²
0	E- Pastos	01	1.385

PARCELA

Superficie gráfica: 1.385 m²

Participación del inmueble: 100,00 %

Tipo:



Este documento no es una certificación catastral, pero sus datos pueden ser verificados a través del “Acceso a datos catastrales no protegidos de la SEC”



GOBIERNO DE ESPAÑA

MINISTERIO DE HACIENDA Y FUNCIÓN PÚBLICA

SECRETARÍA DE ESTADO DE HACIENDA

DIRECCIÓN GENERAL DEL CATASTRO

CONSULTA DESCRIPTIVA Y GRÁFICA DE DATOS CATASTRALES DE BIEN INMUEBLE

Referencia catastral: 28136A002050290000UO

DATOS DESCRIPTIVOS DEL INMUEBLE

Localización:

Polígono 2 Parcela 5029
LIRIOS. SANTORCAZ [MADRID]

Clase: RÚSTICO

Uso principal: Agrario

Superficie construida:

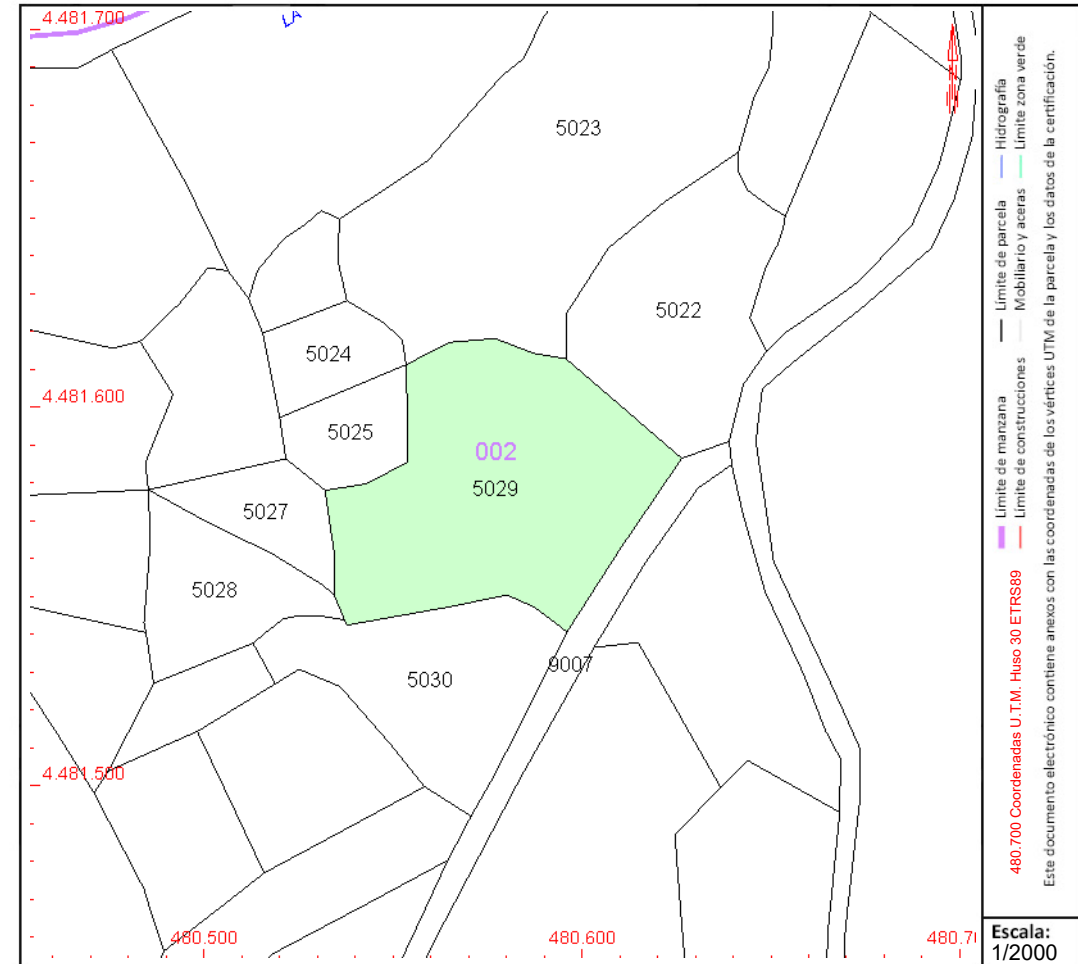
Año construcción:

Cultivo

Subparcela	Cultivo/aprovechamiento	Intensidad Productiva	Superficie m ²
0	E- Pastos	01	4.694

PARCELA

Superficie gráfica: 4.694 m²
Participación del inmueble: 100,00 %
Tipo:



Este documento no es una certificación catastral, pero sus datos pueden ser verificados a través del "Acceso a datos catastrales no protegidos de la SEC"



CONSULTA DESCRIPTIVA Y GRÁFICA DE DATOS CATASTRALES DE BIEN INMUEBLE

Referencia catastral: 28136A002050300000UF

DATOS DESCRIPTIVOS DEL INMUEBLE

Localización:

Polígono 2 Parcela 5030
LIRIOS. SANTORCAZ [MADRID]

Clase: RÚSTICO

Uso principal: Agrario

Superficie construida:

Año construcción:

Cultivo

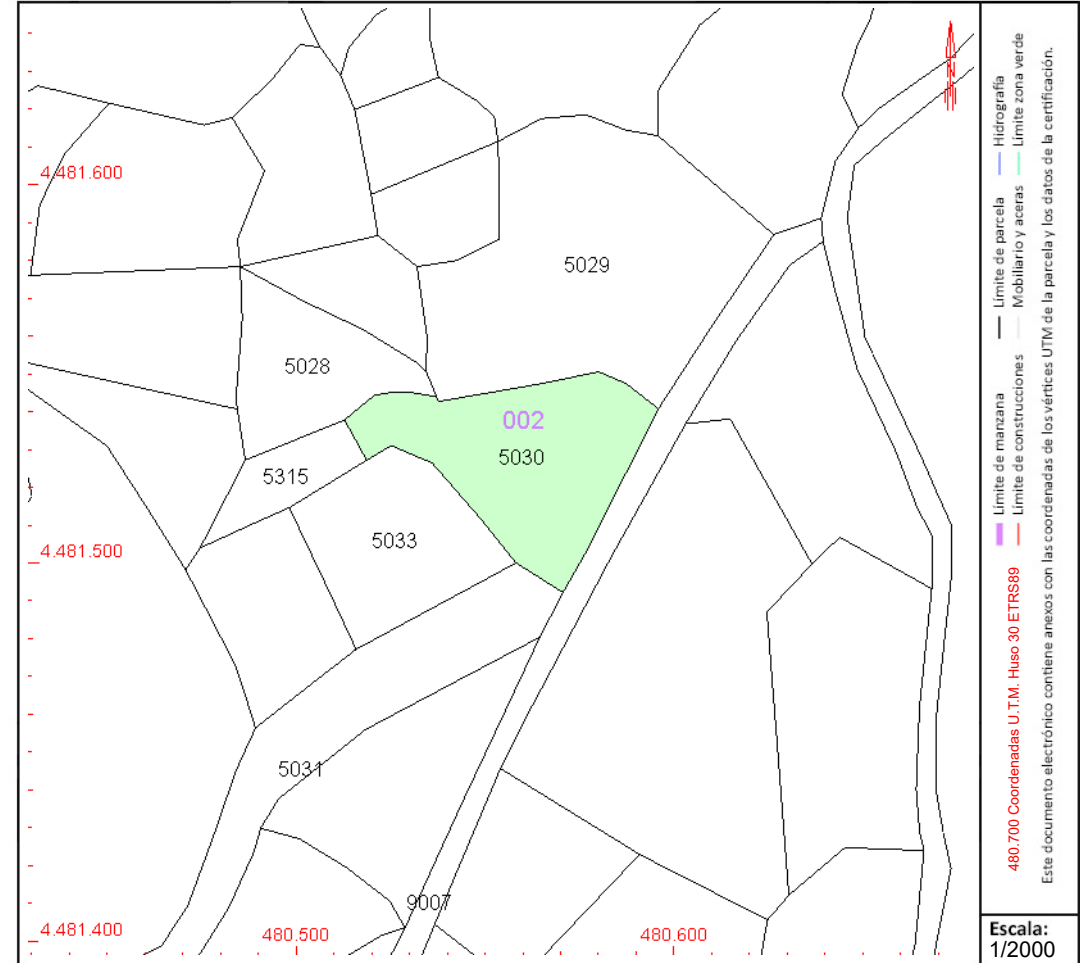
Subparcela	Cultivo/aprovechamiento	Intensidad Productiva	Superficie m ²
0	O- Olivos seco	00	2.435

PARCELA

Superficie gráfica: 2.435 m2

Participación del inmueble: 100,00 %

Tipo:



Este documento no es una certificación catastral, pero sus datos pueden ser verificados a través del "Acceso a datos catastrales no protegidos de la SEC"



GOBIERNO DE ESPAÑA

MINISTERIO DE HACIENDA Y FUNCIÓN PÚBLICA

SECRETARÍA DE ESTADO DE HACIENDA

DIRECCIÓN GENERAL DEL CATASTRO

CONSULTA DESCRIPTIVA Y GRÁFICA DE DATOS CATASTRALES DE BIEN INMUEBLE

Referencia catastral: 28136A002050330000UK

DATOS DESCRIPTIVOS DEL INMUEBLE

Localización:

Polígono 2 Parcela 5033

LIRIOS. SANTORCAZ [MADRID]

Clase: RÚSTICO

Uso principal: Agrario

Superficie construida:

Año construcción:

Cultivo

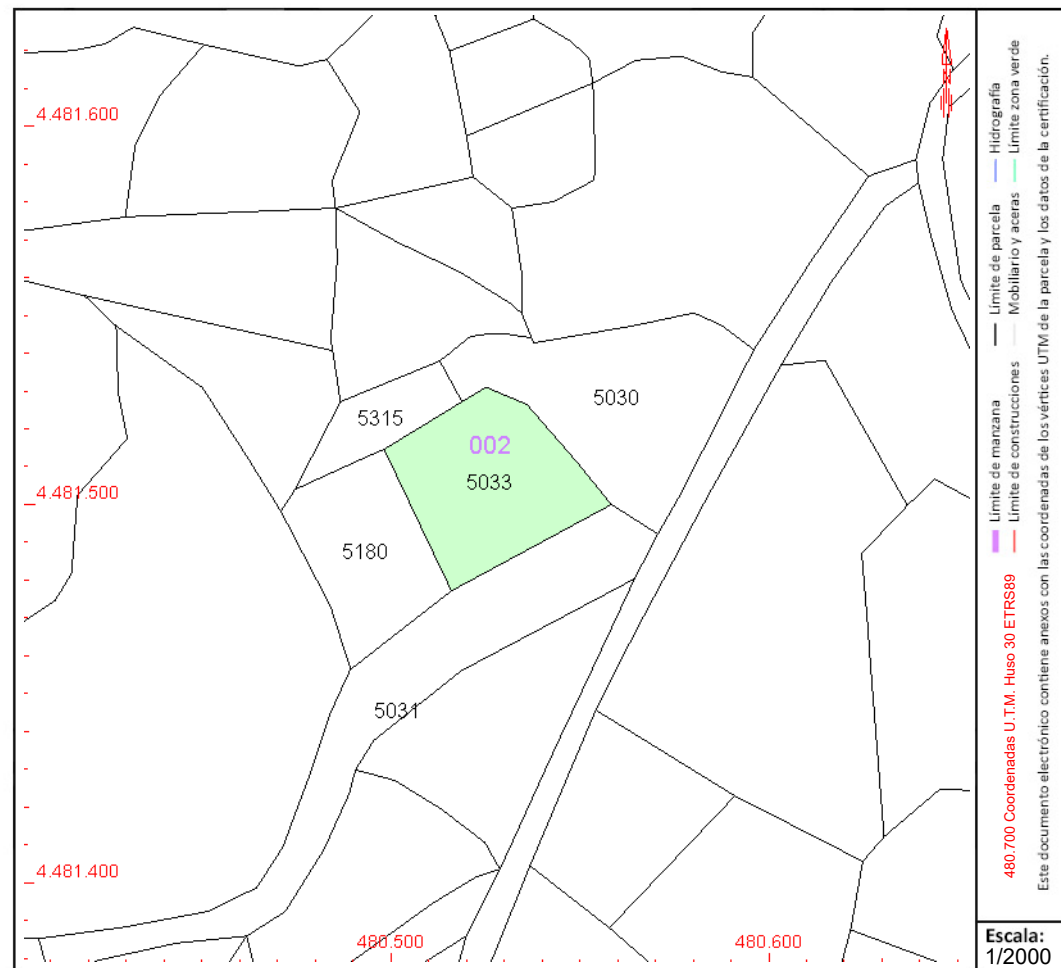
Subparcela	Cultivo/aprovechamiento	Intensidad Productiva	Superficie m ²
0	O- Olivos secano	00	1.777

PARCELA

Superficie gráfica: 1.777 m²

Participación del inmueble: 100,00 %

Tipo:



Este documento no es una certificación catastral, pero sus datos pueden ser verificados a través del "Acceso a datos catastrales no protegidos de la SEC"



CONSULTA DESCRIPTIVA Y GRÁFICA DE DATOS CATASTRALES DE BIEN INMUEBLE

Referencia catastral: 28136A002050340000UR

DATOS DESCRIPTIVOS DEL INMUEBLE

Localización:

Polígono 2 Parcela 5034
LIRIOS. SANTORCAZ [MADRID]

Clase: RÚSTICO

Uso principal: Agrario

Superficie construida:

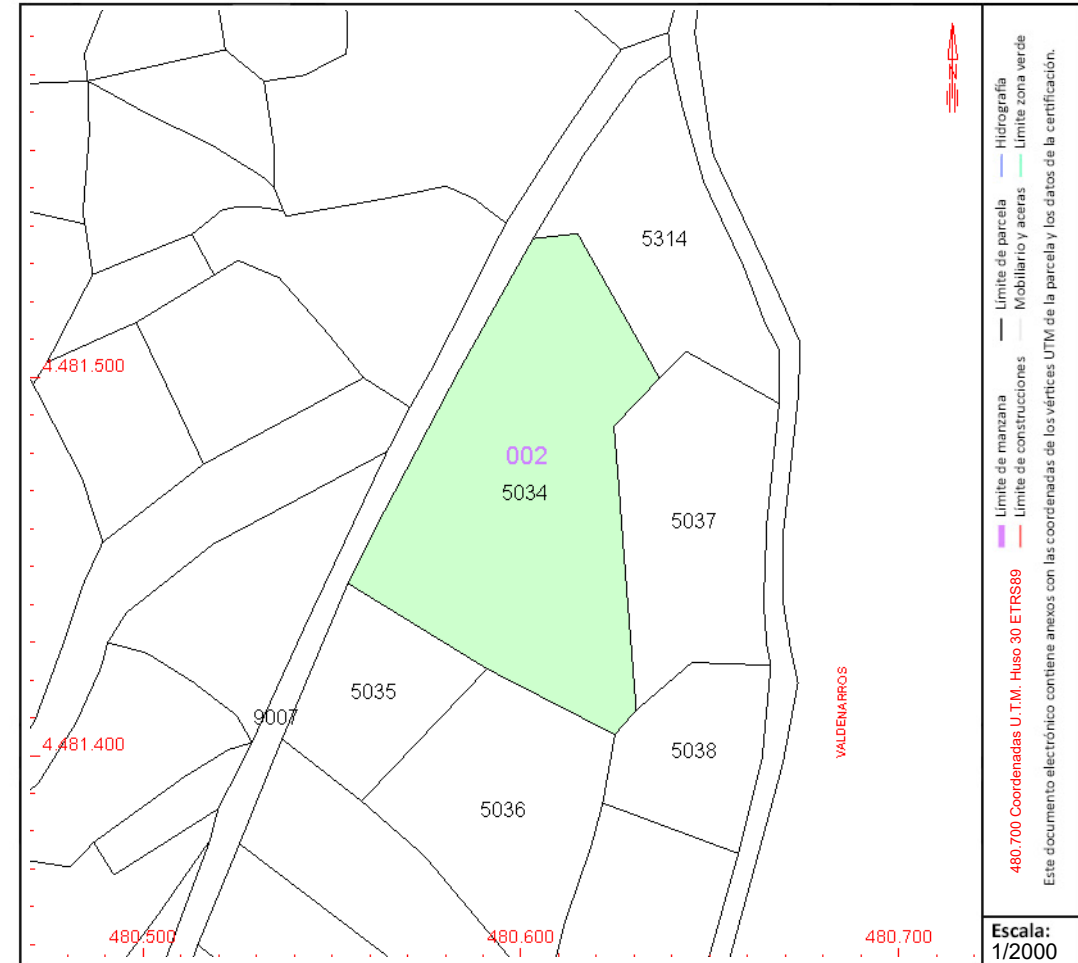
Año construcción:

Cultivo

Subparcela	Cultivo/aprovechamiento	Intensidad Productiva	Superficie m ²
0	O- Olivos seco	00	6.067

PARCELA

Superficie gráfica: 6.067 m²
Participación del inmueble: 100,00 %
Tipo:



Este documento no es una certificación catastral, pero sus datos pueden ser verificados a través del "Acceso a datos catastrales no protegidos de la SEC"



CONSULTA DESCRIPTIVA Y GRÁFICA DE DATOS CATASTRALES DE BIEN INMUEBLE

Referencia catastral: 28136A002050610000UT

DATOS DESCRIPTIVOS DEL INMUEBLE

Localización:

Polígono 2 Parcela 5061
LIRIOS. SANTORCAZ [MADRID]

Clase: RÚSTICO

Uso principal: Agrario

Superficie construida:

Año construcción:

Cultivo

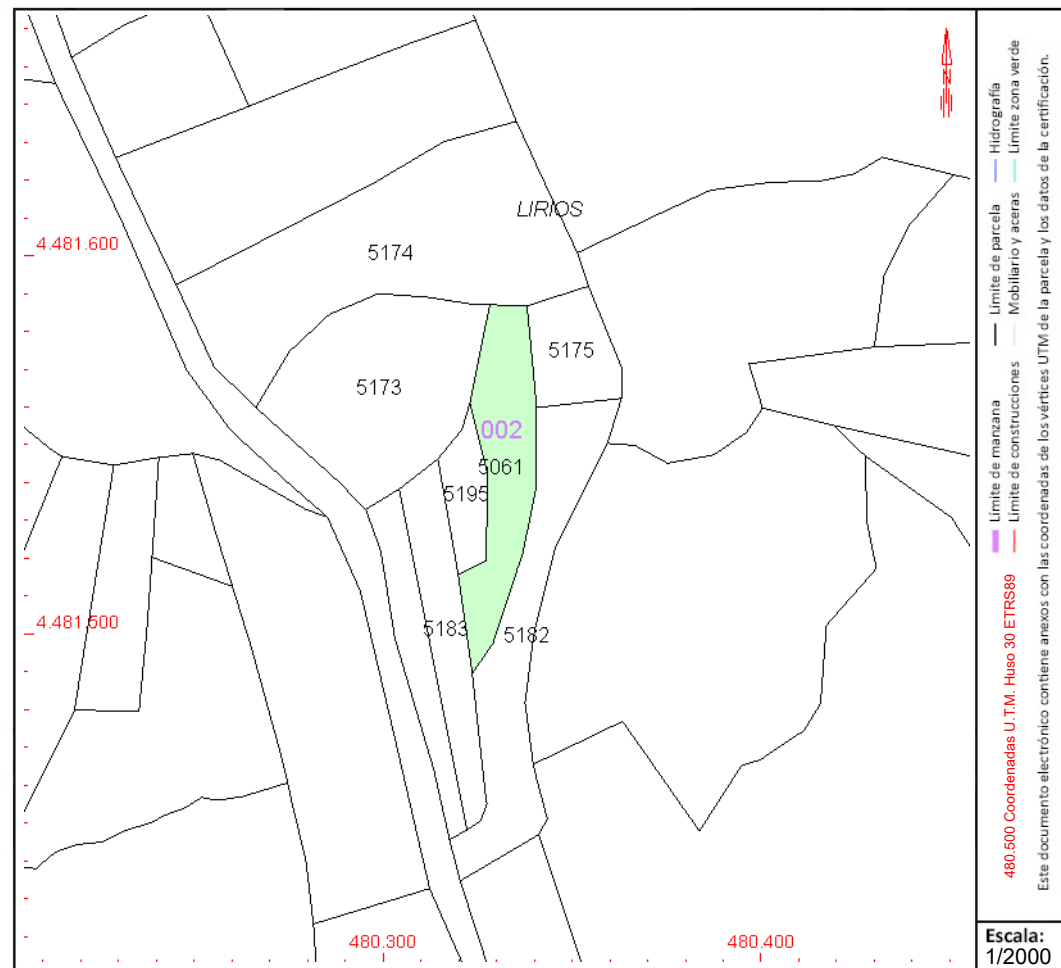
Subparcela	Cultivo/aprovechamiento	Intensidad Productiva	Superficie m ²
0	O- Olivos secano	00	1.168

PARCELA

Superficie gráfica: 1.168 m²

Participación del inmueble: 100,00 %

Tipo:



Este documento no es una certificación catastral, pero sus datos pueden ser verificados a través del "Acceso a datos catastrales no protegidos de la SEC"



GOBIERNO DE ESPAÑA

MINISTERIO DE HACIENDA Y FUNCIÓN PÚBLICA

SECRETARÍA DE ESTADO DE HACIENDA

DIRECCIÓN GENERAL DEL CATASTRO

CONSULTA DESCRIPTIVA Y GRÁFICA DE DATOS CATASTRALES DE BIEN INMUEBLE

Referencia catastral: 28136A002051650000UX

DATOS DESCRIPTIVOS DEL INMUEBLE

Localización:

Polígono 2 Parcela 5165

FUENTES. SANTORCAZ [MADRID]

Clase: RÚSTICO

Uso principal: Agrario

Superficie construida:

Año construcción:

Cultivo

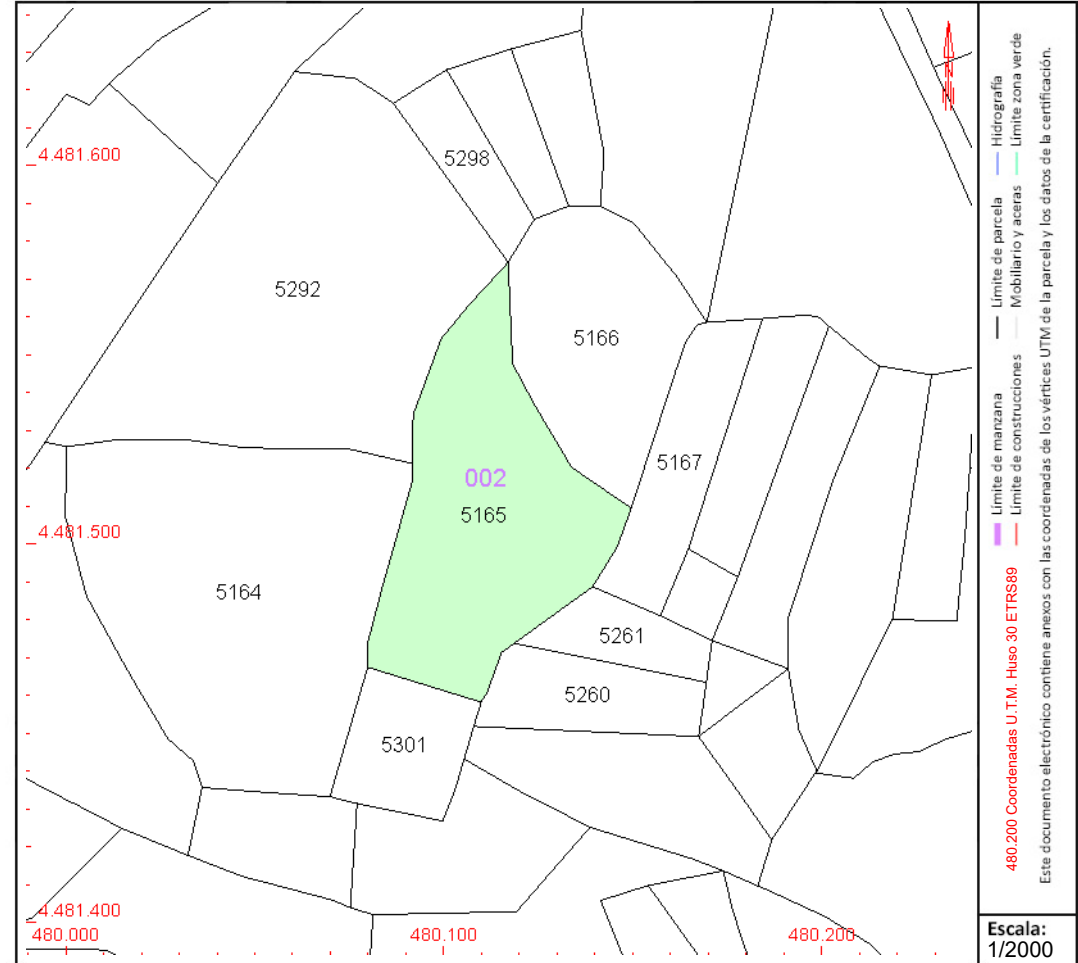
Subparcela	Cultivo/aprovechamiento	Intensidad Productiva	Superficie m ²
0	O- Olivos secano	00	4.061

PARCELA

Superficie gráfica: 4.061 m²

Participación del inmueble: 100,00 %

Tipo:



Este documento no es una certificación catastral, pero sus datos pueden ser verificados a través del "Acceso a datos catastrales no protegidos de la SEC"



GOBIERNO DE ESPAÑA

MINISTERIO DE HACIENDA Y FUNCIÓN PÚBLICA

SECRETARÍA DE ESTADO DE HACIENDA

DIRECCIÓN GENERAL DEL CATASTRO

CONSULTA DESCRIPTIVA Y GRÁFICA DE DATOS CATASTRALES DE BIEN INMUEBLE

Referencia catastral: 28136A00205166000UI

DATOS DESCRIPTIVOS DEL INMUEBLE

Localización:

Polígono 2 Parcela 5166

FUENTES. SANTORCAZ [MADRID]

Clase: RÚSTICO

Uso principal: Agrario

Superficie construida:

Año construcción:

Cultivo

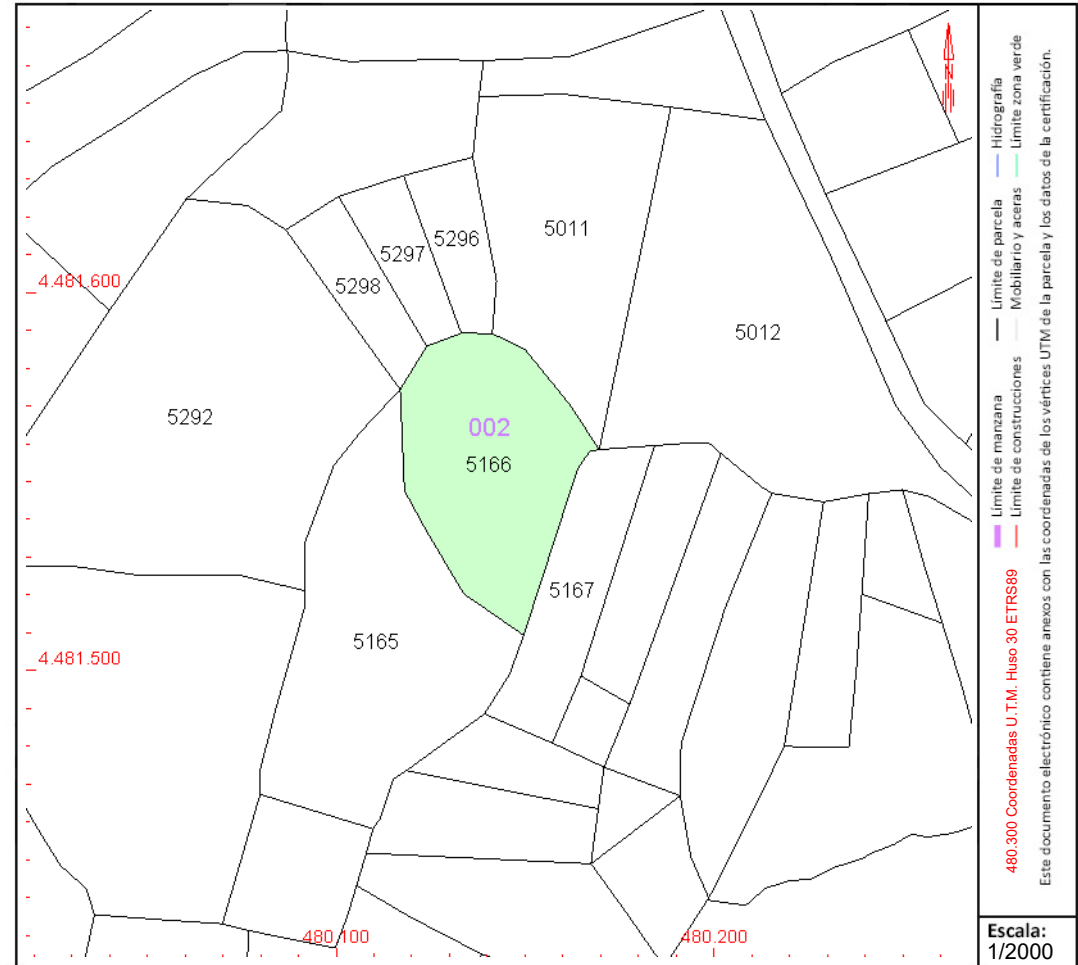
Subparcela	Cultivo/aprovechamiento	Intensidad Productiva	Superficie m ²
0	O- Olivos secano	00	2.657

PARCELA

Superficie gráfica: 2.657 m²

Participación del inmueble: 100,00 %

Tipo:



Este documento no es una certificación catastral, pero sus datos pueden ser verificados a través del "Acceso a datos catastrales no protegidos de la SEC"



CONSULTA DESCRIPTIVA Y GRÁFICA DE DATOS CATASTRALES DE BIEN INMUEBLE

Referencia catastral: 28136A002051670000UJ

DATOS DESCRIPTIVOS DEL INMUEBLE

Localización:

Polígono 2 Parcela 5167
FUENTES. SANTORCAZ [MADRID]

Clase: RÚSTICO

Uso principal: Agrario

Superficie construida:

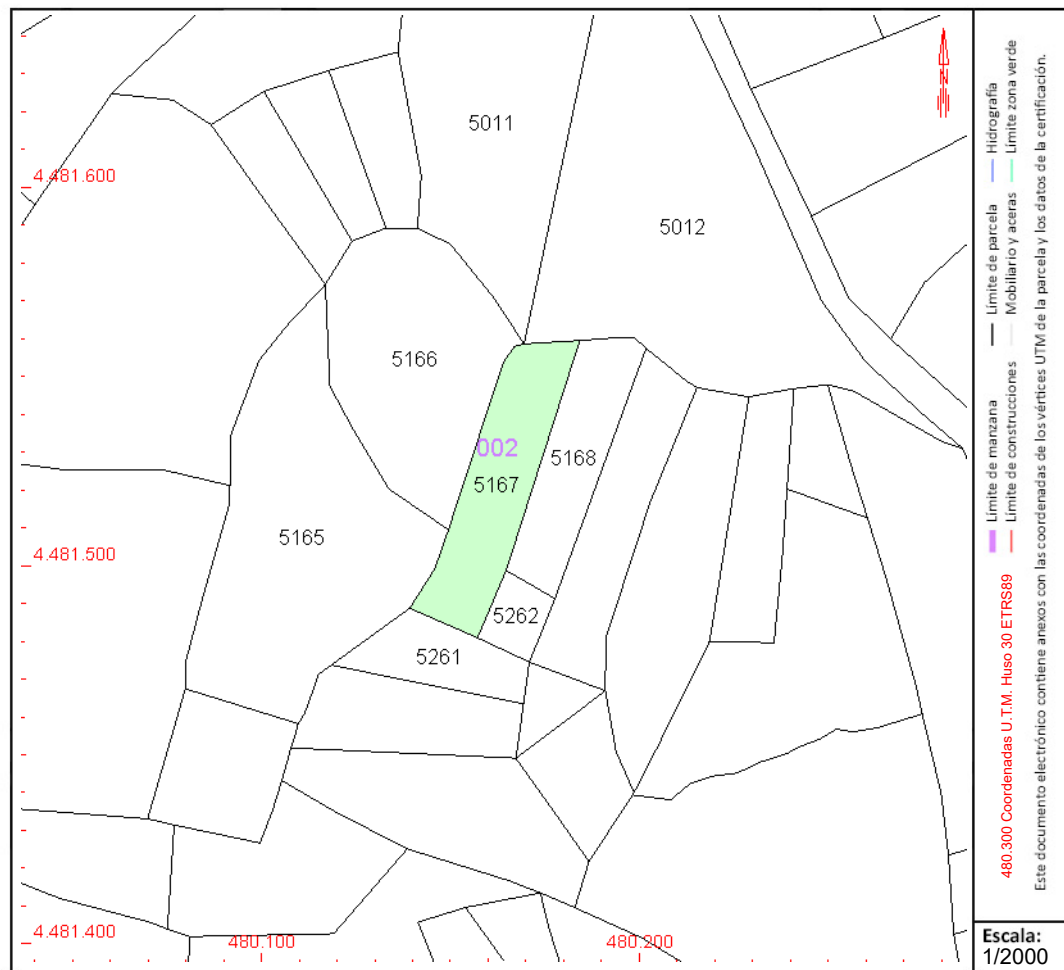
Año construcción:

Cultivo

Subparcela	Cultivo/aprovechamiento	Intensidad Productiva	Superficie m²
0	O- Olivos secano	00	1.393

PARCELA

Superficie gráfica: 1.393 m2
Participación del inmueble: 100,00 %
Tipo:



Este documento no es una certificación catastral, pero sus datos pueden ser verificados a través del "Acceso a datos catastrales no protegidos de la SEC"



CONSULTA DESCRIPTIVA Y GRÁFICA DE DATOS CATASTRALES DE BIEN INMUEBLE

Referencia catastral: 28136A002051680000UE

DATOS DESCRIPTIVOS DEL INMUEBLE

Localización:

Polígono 2 Parcela 5168

FUENTES. SANTORCAZ [MADRID]

Clase: RÚSTICO

Uso principal: Agrario

Superficie construida:

Año construcción:

Cultivo

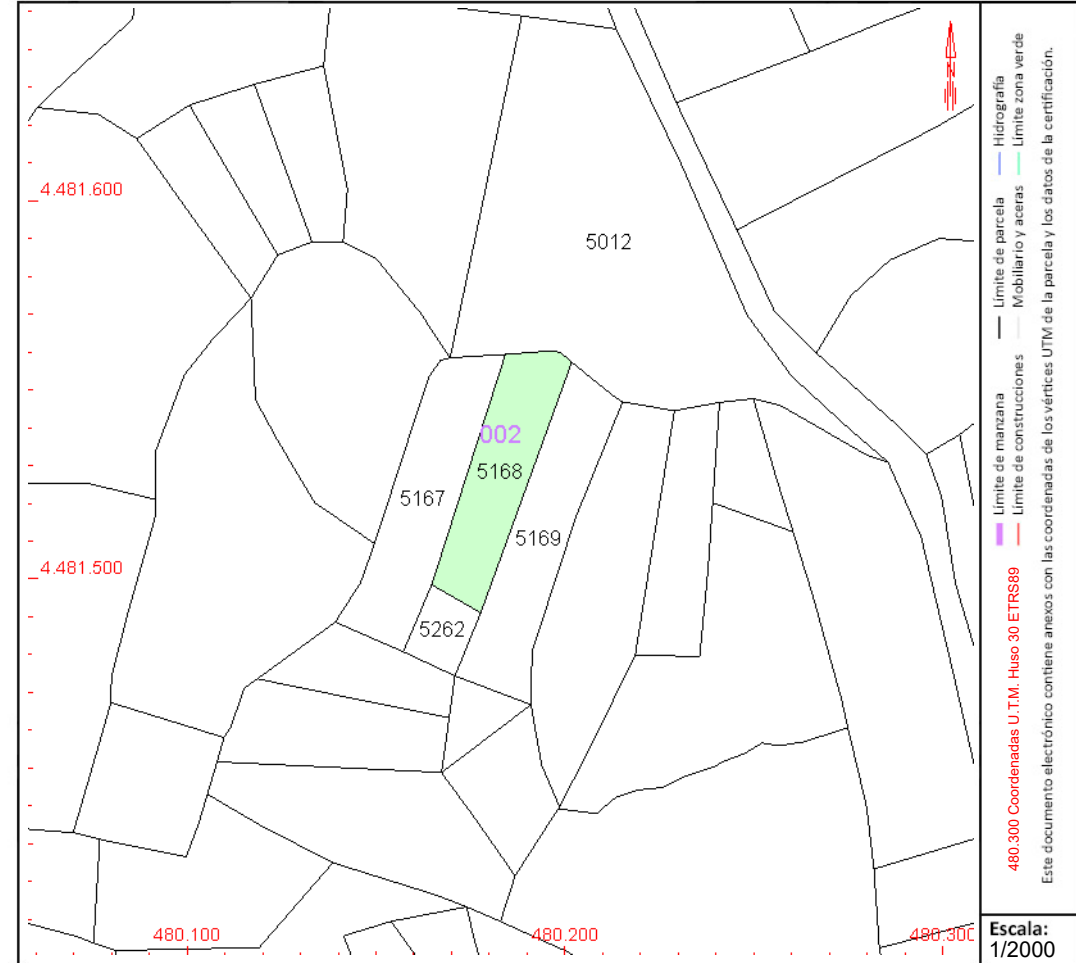
Subparcela	Cultivo/aprovechamiento	Intensidad Productiva	Superficie m ²
0	O- Olivos secano	00	1.095

PARCELA

Superficie gráfica: 1.095 m²

Participación del inmueble: 100,00 %

Tipo:



Este documento no es una certificación catastral, pero sus datos pueden ser verificados a través del "Acceso a datos catastrales no protegidos de la SEC"



GOBIERNO DE ESPAÑA

MINISTERIO DE HACIENDA Y FUNCIÓN PÚBLICA

SECRETARÍA DE ESTADO DE HACIENDA

DIRECCIÓN GENERAL DEL CATASTRO

CONSULTA DESCRIPTIVA Y GRÁFICA DE DATOS CATASTRALES DE BIEN INMUEBLE

Referencia catastral: 28136A002051730000UZ

DATOS DESCRIPTIVOS DEL INMUEBLE

Localización:

Polígono 2 Parcela 5173
CERRO PIOJO. SANTORCAZ [MADRID]

Clase: RÚSTICO

Uso principal: Agrario

Superficie construida:

Año construcción:

Cultivo

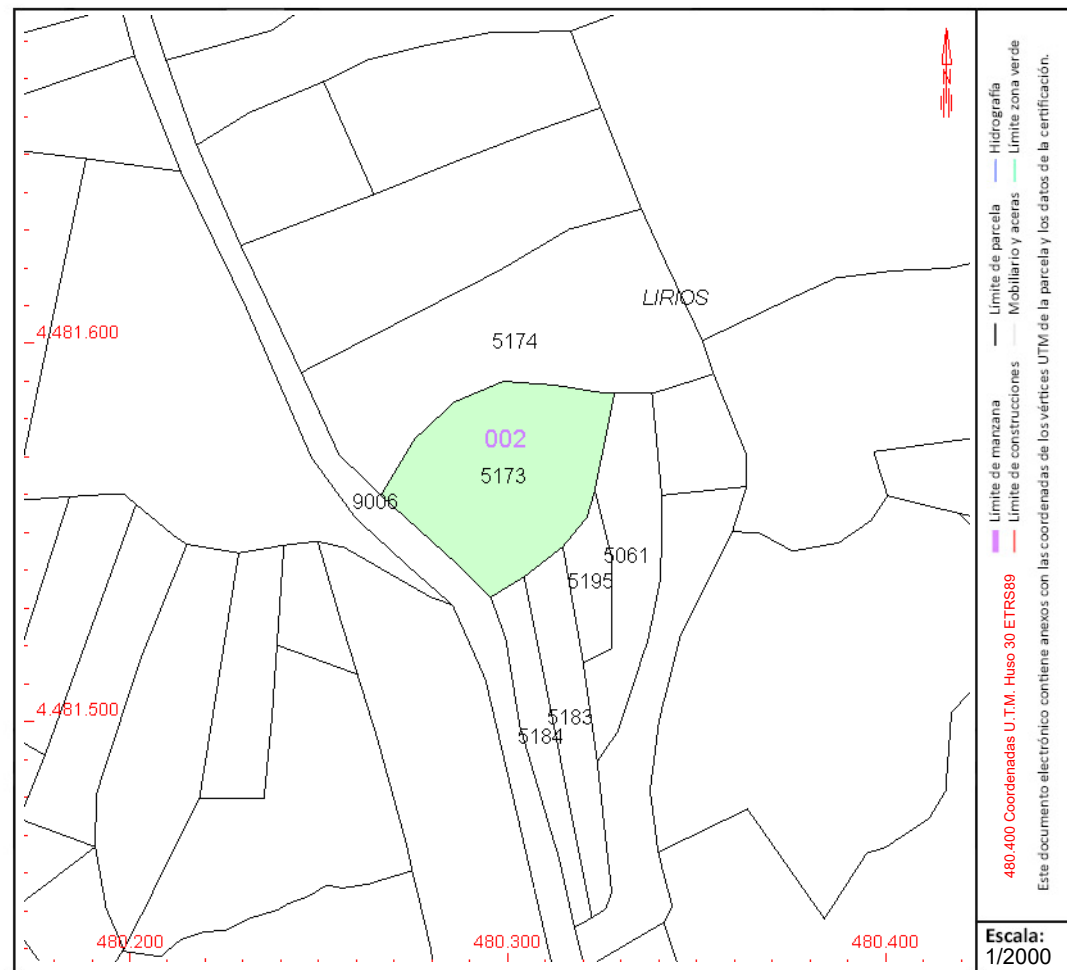
Subparcela	Cultivo/aprovechamiento	Intensidad Productiva	Superficie m²
0	E- Pastos	01	2.238

PARCELA

Superficie gráfica: 2.238 m²

Participación del inmueble: 100,00 %

Tipo:



Este documento no es una certificación catastral, pero sus datos pueden ser verificados a través del “Acceso a datos catastrales no protegidos de la SEC”



CONSULTA DESCRIPTIVA Y GRÁFICA DE DATOS CATASTRALES DE BIEN INMUEBLE

Referencia catastral: 28136A002051740000UU

DATOS DESCRIPTIVOS DEL INMUEBLE

Localización:

Polígono 2 Parcela 5174
CERRO PIOJO. SANTORCAZ [MADRID]

Clase: RÚSTICO

Uso principal: Agrario

Superficie construida:

Año construcción:

Cultivo

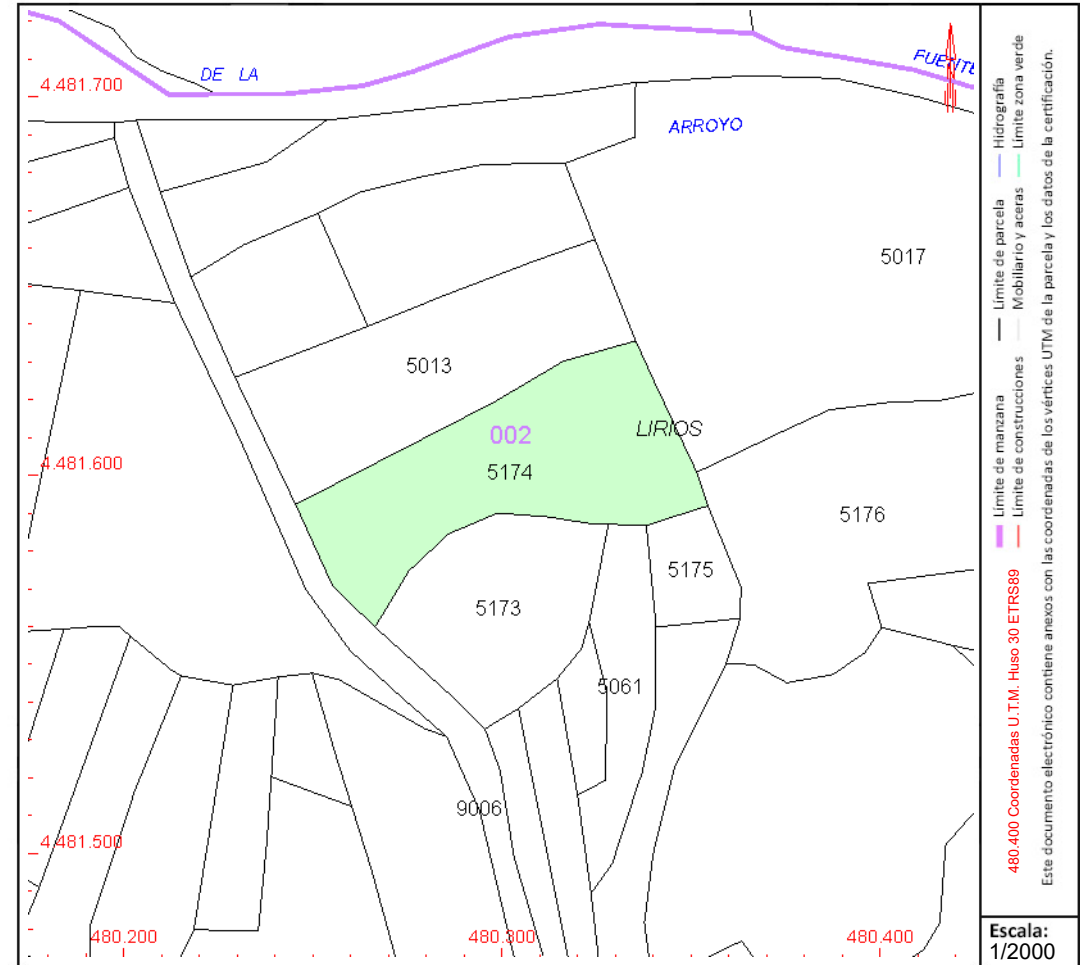
Subparcela	Cultivo/aprovechamiento	Intensidad Productiva	Superficie m ²
0	E- Pastos	01	3.542

PARCELA

Superficie gráfica: 3.542 m²

Participación del inmueble: 100,00 %

Tipo:



COORDINACIÓN GRÁFICA CON EL REGISTRO DE LA PROPIEDAD

Registro: ALCALA DE HENARES 4

Código registral único: 28071000786535

Fecha coordinación: 23/05/2022

Este documento no es una certificación catastral, pero sus datos pueden ser verificados a través del "Acceso a datos catastrales no protegidos de la SEC"



GOBIERNO DE ESPAÑA

MINISTERIO DE HACIENDA Y FUNCIÓN PÚBLICA

SECRETARÍA DE ESTADO DE HACIENDA

DIRECCIÓN GENERAL DEL CATASTRO

CONSULTA DESCRIPTIVA Y GRÁFICA DE DATOS CATASTRALES DE BIEN INMUEBLE

Referencia catastral: 28136A002051750000UH

DATOS DESCRIPTIVOS DEL INMUEBLE

Localización:

Polígono 2 Parcela 5175
LIRIOS. SANTORCAZ [MADRID]

Clase: RÚSTICO

Uso principal: Agrario

Superficie construida:

Año construcción:

Cultivo

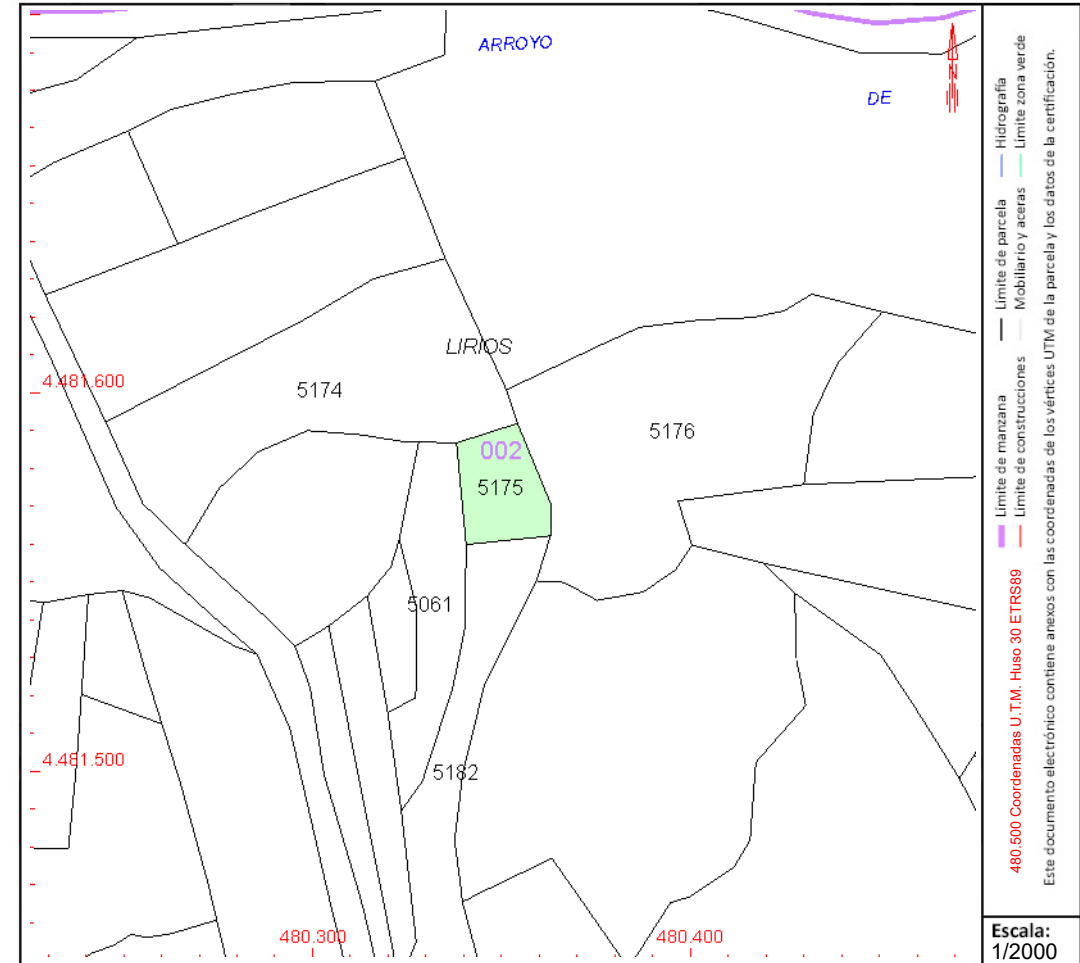
Subparcela	Cultivo/aprovechamiento	Intensidad Productiva	Superficie m ²
0	O- Olivos secano	00	603

PARCELA

Superficie gráfica: 603 m2

Participación del inmueble: 100,00 %

Tipo:



Este documento no es una certificación catastral, pero sus datos pueden ser verificados a través del "Acceso a datos catastrales no protegidos de la SEC"



GOBIERNO
DE ESPAÑA

MINISTERIO
DE HACIENDA
Y FUNCIÓN PÚBLICA

SECRETARÍA DE ESTADO
DE HACIENDA

DIRECCIÓN GENERAL
DEL CATASTRO

CONSULTA DESCRIPTIVA Y GRÁFICA DE DATOS CATASTRALES DE BIEN INMUEBLE

Referencia catastral: 28136A002051770000UA

DATOS DESCRIPTIVOS DEL INMUEBLE

Localización:

Polígono 2 Parcela 5177
LIRIOS. SANTORCAZ [MADRID]

Clase: RÚSTICO

Uso principal: Agrario

Superficie construida:

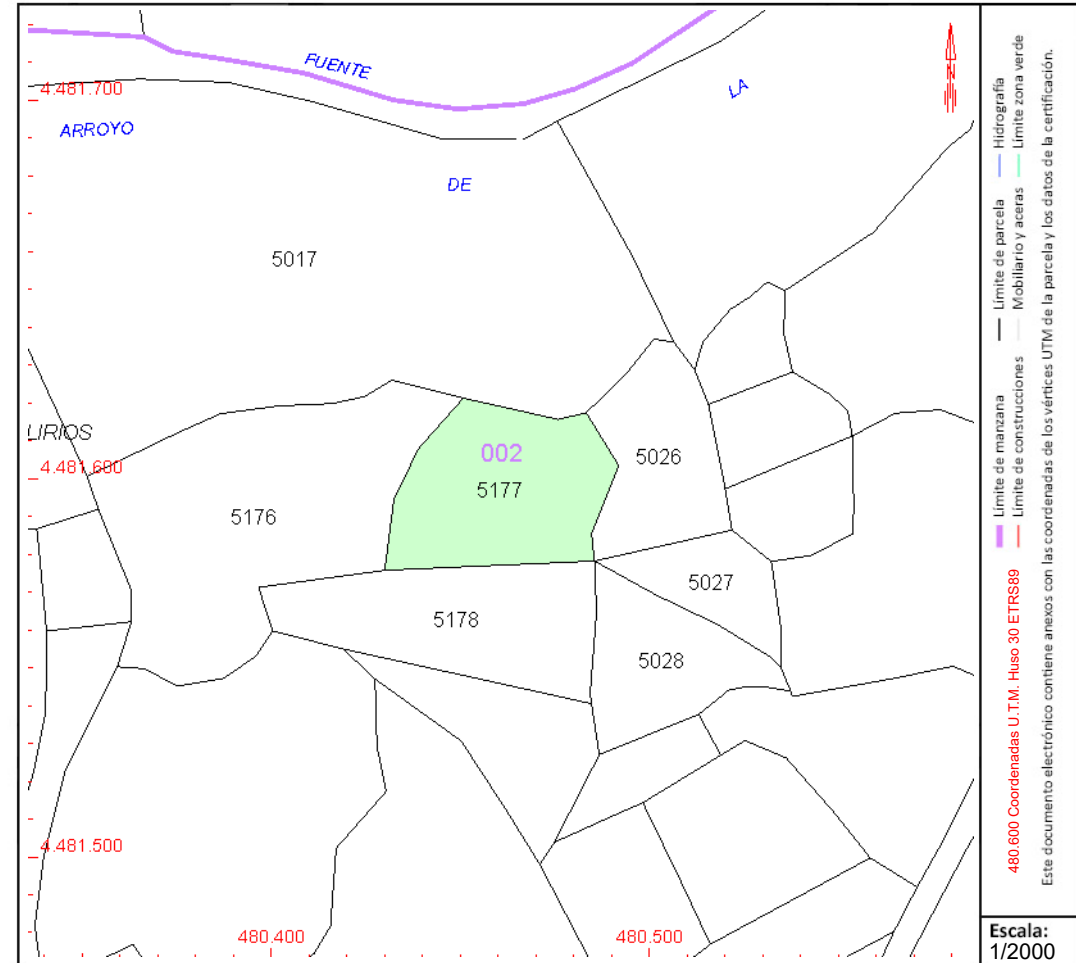
Año construcción:

Cultivo

Subparcela	Cultivo/aprovechamiento	Intensidad Productiva	Superficie m ²
0	O- Olivos secano	00	2.120

PARCELA

Superficie gráfica: 2.120 m²
Participación del inmueble: 100,00 %
Tipo:



Este documento no es una certificación catastral, pero sus datos pueden ser verificados a través del "Acceso a datos catastrales no protegidos de la SEC"



CONSULTA DESCRIPTIVA Y GRÁFICA DE DATOS CATASTRALES DE BIEN INMUEBLE

Referencia catastral: 28136A002051780000UB

DATOS DESCRIPTIVOS DEL INMUEBLE

Localización:

Polígono 2 Parcela 5178
LIRIOS. SANTORCAZ [MADRID]

Clase: RÚSTICO

Uso principal: Agrario

Superficie construida:

Año construcción:

Cultivo

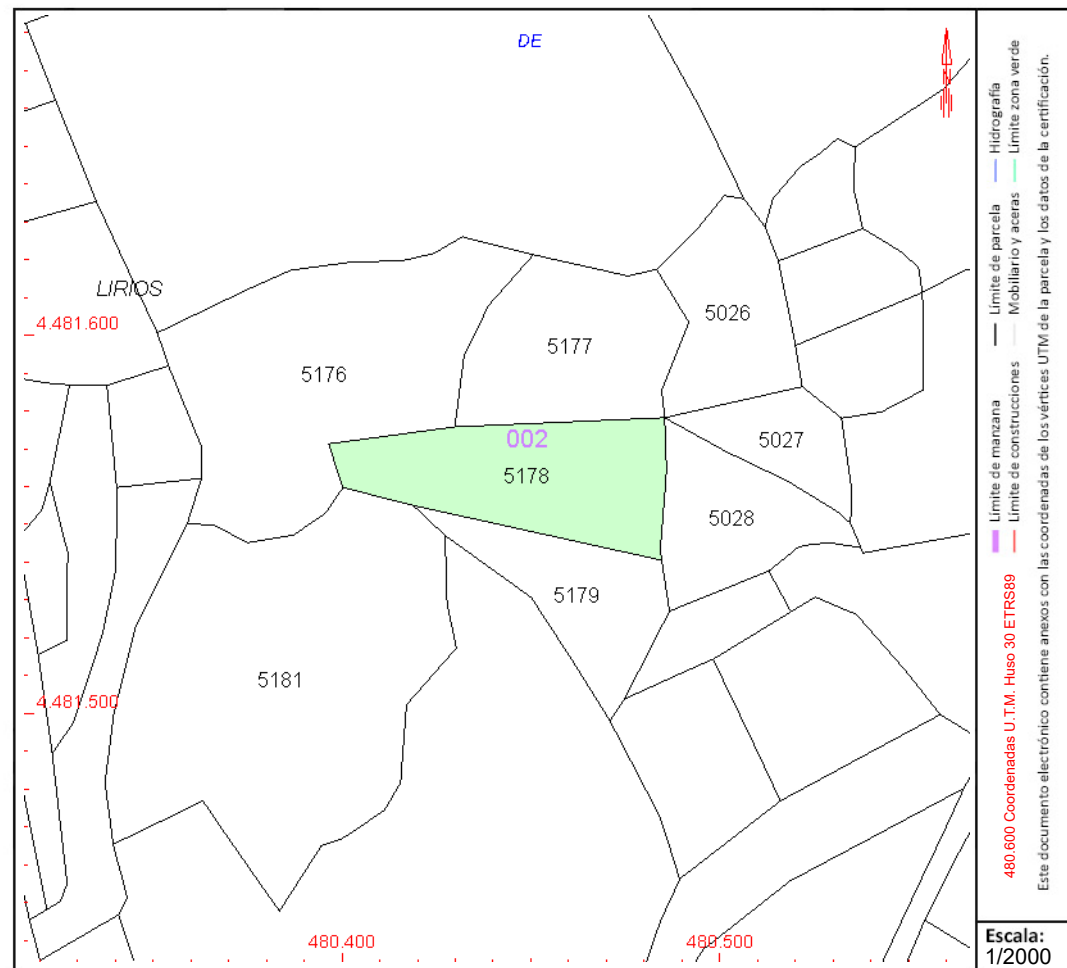
Subparcela	Cultivo/aprovechamiento	Intensidad Productiva	Superficie m ²
0	O- Olivos secano	00	2.233

PARCELA

Superficie gráfica: 2.233 m²

Participación del inmueble: 100,00 %

Tipo:



Este documento no es una certificación catastral, pero sus datos pueden ser verificados a través del "Acceso a datos catastrales no protegidos de la SEC"



CONSULTA DESCRIPTIVA Y GRÁFICA DE DATOS CATASTRALES DE BIEN INMUEBLE

Referencia catastral: 28136A002051790000UY

DATOS DESCRIPTIVOS DEL INMUEBLE

Localización:

Polígono 2 Parcela 5179
LIRIOS. SANTORCAZ [MADRID]

Clase: RÚSTICO

Uso principal: Agrario

Superficie construida:

Año construcción:

Cultivo

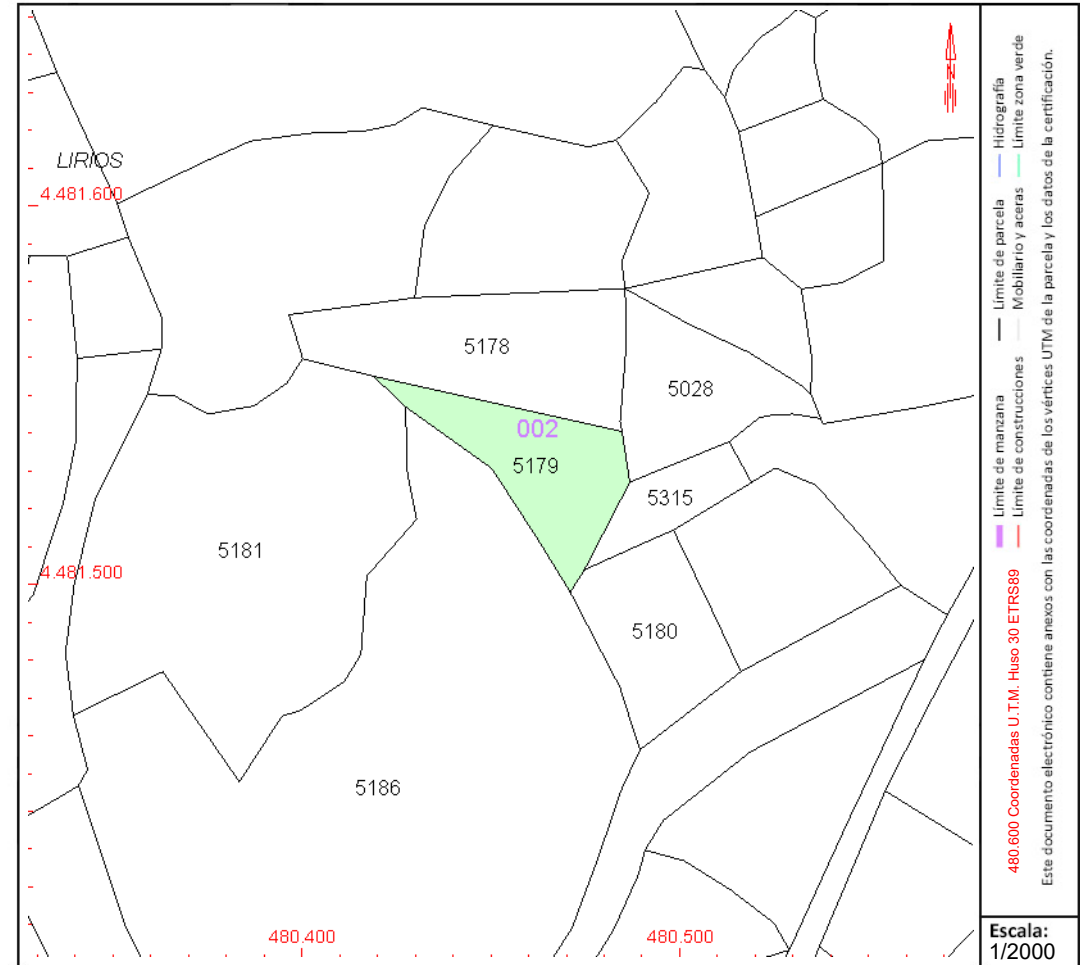
Subparcela	Cultivo/aprovechamiento	Intensidad Productiva	Superficie m ²
0	O- Olivos secano	00	1.396

PARCELA

Superficie gráfica: 1.396 m²

Participación del inmueble: 100,00 %

Tipo:



Este documento no es una certificación catastral, pero sus datos pueden ser verificados a través del "Acceso a datos catastrales no protegidos de la SEC"



GOBIERNO DE ESPAÑA

MINISTERIO DE HACIENDA Y FUNCIÓN PÚBLICA

SECRETARÍA DE ESTADO DE HACIENDA

DIRECCIÓN GENERAL DEL CATÁSTRO

CONSULTA DESCRIPTIVA Y GRÁFICA DE DATOS CATASTRALES DE BIEN INMUEBLE

Referencia catastral: 28136A002051810000UB

DATOS DESCRIPTIVOS DEL INMUEBLE

Localización:

Polígono 2 Parcela 5181
LIRIOS. SANTORCAZ [MADRID]

Clase: RÚSTICO

Uso principal: Agrario

Superficie construida:

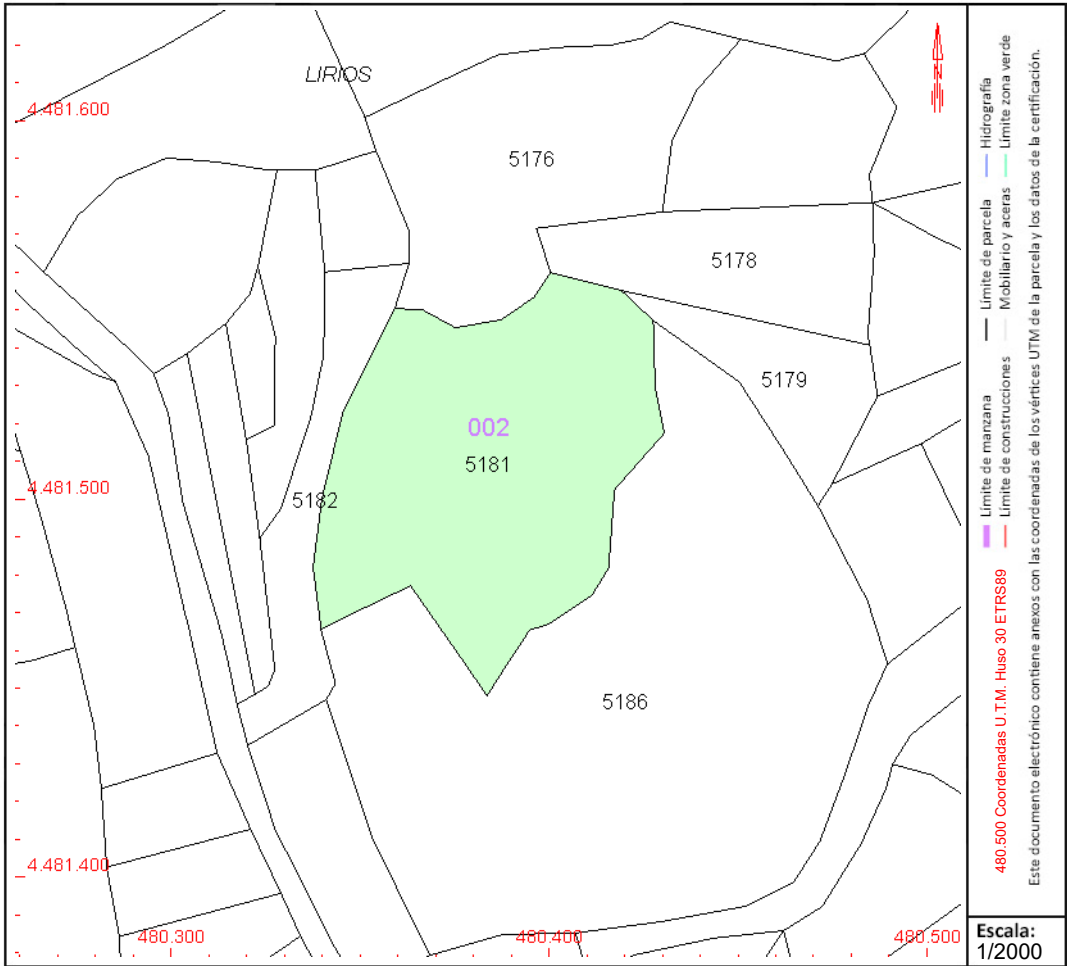
Año construcción:

Cultivo

Subparcela	Cultivo/aprovechamiento	Intensidad Productiva	Superficie m ²
0	C- Labor o Labradío seco	01	6.603

PARCELA

Superficie gráfica: 6.603 m²
Participación del inmueble: 100,00 %
Tipo:



Este documento no es una certificación catastral, pero sus datos pueden ser verificados a través del "Acceso a datos catastrales no protegidos de la SEC"



CONSULTA DESCRIPTIVA Y GRÁFICA DE DATOS CATASTRALES DE BIEN INMUEBLE

Referencia catastral: 28136A002051820000UY

DATOS DESCRIPTIVOS DEL INMUEBLE

Localización:

Polígono 2 Parcela 5182
 LIRIOS. SANTORCAZ [MADRID]

Clase: RÚSTICO

Uso principal: Agrario

Superficie construida:

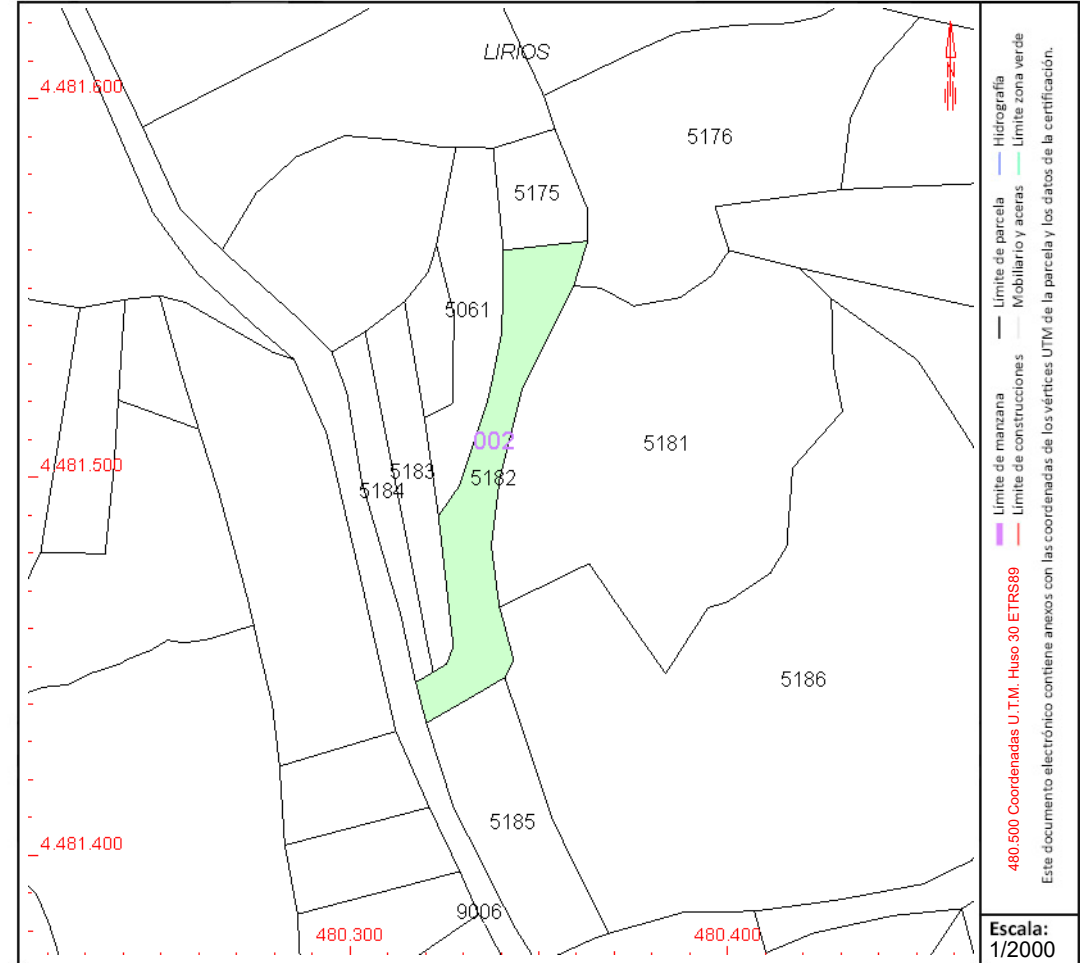
Año construcción:

Cultivo

Subparcela	Cultivo/aprovechamiento	Intensidad Productiva	Superficie m ²
0	O- Olivos secano	00	1.663

PARCELA

Superficie gráfica: 1.663 m2
Participación del inmueble: 100,00 %
Tipo:



Este documento no es una certificación catastral, pero sus datos pueden ser verificados a través del "Acceso a datos catastrales no protegidos de la SEC"



CONSULTA DESCRIPTIVA Y GRÁFICA DE DATOS CATASTRALES DE BIEN INMUEBLE

Referencia catastral: 28136A002051860000UL

DATOS DESCRIPTIVOS DEL INMUEBLE

Localización:

Polígono 2 Parcela 5186
LIRIOS. SANTORCAZ [MADRID]

Clase: RÚSTICO

Uso principal: Agrario

Superficie construida:

Año construcción:

Cultivo

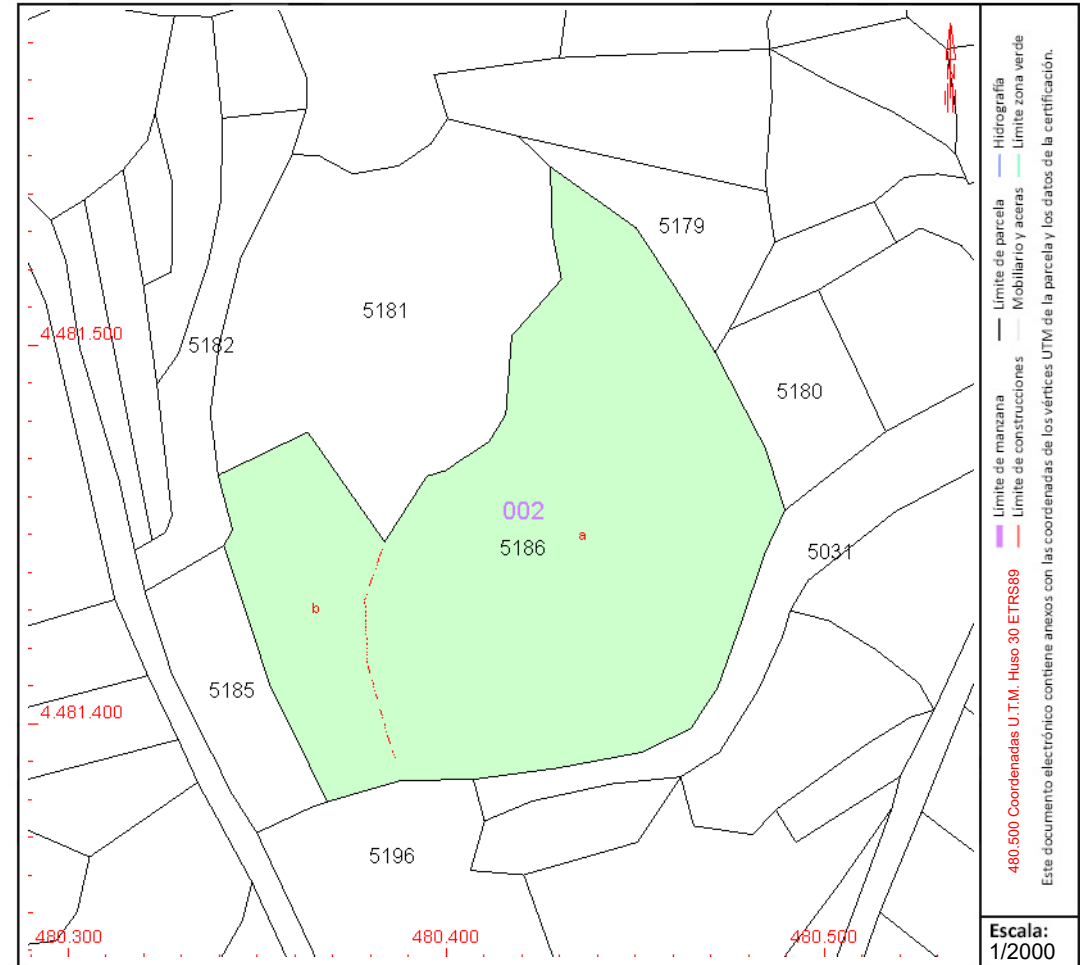
Subparcela	Cultivo/aprovechamiento	Intensidad Productiva	Superficie m ²
a	E- Pastos	01	10.748
b	C- Labor o Labradío seco	02	2.739

PARCELA

Superficie gráfica: 13.487 m²

Participación del inmueble: 100,00 %

Tipo:



Este documento no es una certificación catastral, pero sus datos pueden ser verificados a través del "Acceso a datos catastrales no protegidos de la SEC"



GOBIERNO
DE ESPAÑA

MINISTERIO
DE HACIENDA
Y FUNCIÓN PÚBLICA

SECRETARÍA DE ESTADO
DE HACIENDA

DIRECCIÓN GENERAL
DEL CATASTRO

CONSULTA DESCRIPTIVA Y GRÁFICA DE DATOS CATASTRALES DE BIEN INMUEBLE

Referencia catastral: 28136A002051950000UR

DATOS DESCRIPTIVOS DEL INMUEBLE

Localización:

Polígono 2 Parcela 5195
LIRIOS. SANTORCAZ [MADRID]

Clase: RÚSTICO

Uso principal: Agrario

Superficie construida:

Año construcción:

Cultivo

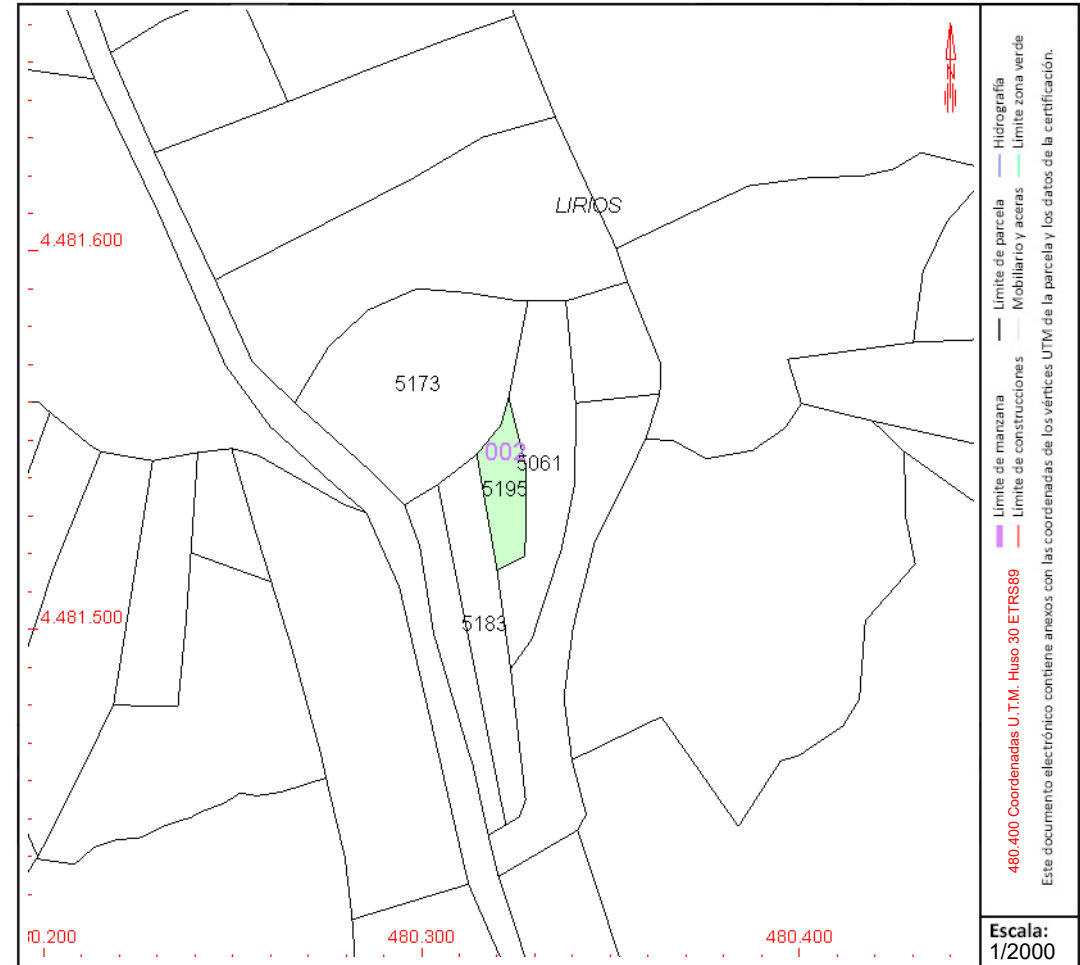
Subparcela	Cultivo/aprovechamiento	Intensidad Productiva	Superficie m ²
0	O- Olivos secano	00	375

PARCELA

Superficie gráfica: 375 m²

Participación del inmueble: 100,00 %

Tipo:



Este documento no es una certificación catastral, pero sus datos pueden ser verificados a través del "Acceso a datos catastrales no protegidos de la SEC"



CONSULTA DESCRIPTIVA Y GRÁFICA DE DATOS CATASTRALES DE BIEN INMUEBLE

Referencia catastral: 28136A002052910000UK

DATOS DESCRIPTIVOS DEL INMUEBLE

Localización:

Polígono 2 Parcela 5291

FUENTES. SANTORCAZ [MADRID]

Clase: RÚSTICO

Uso principal: Agrario

Superficie construida:

Año construcción:

Cultivo

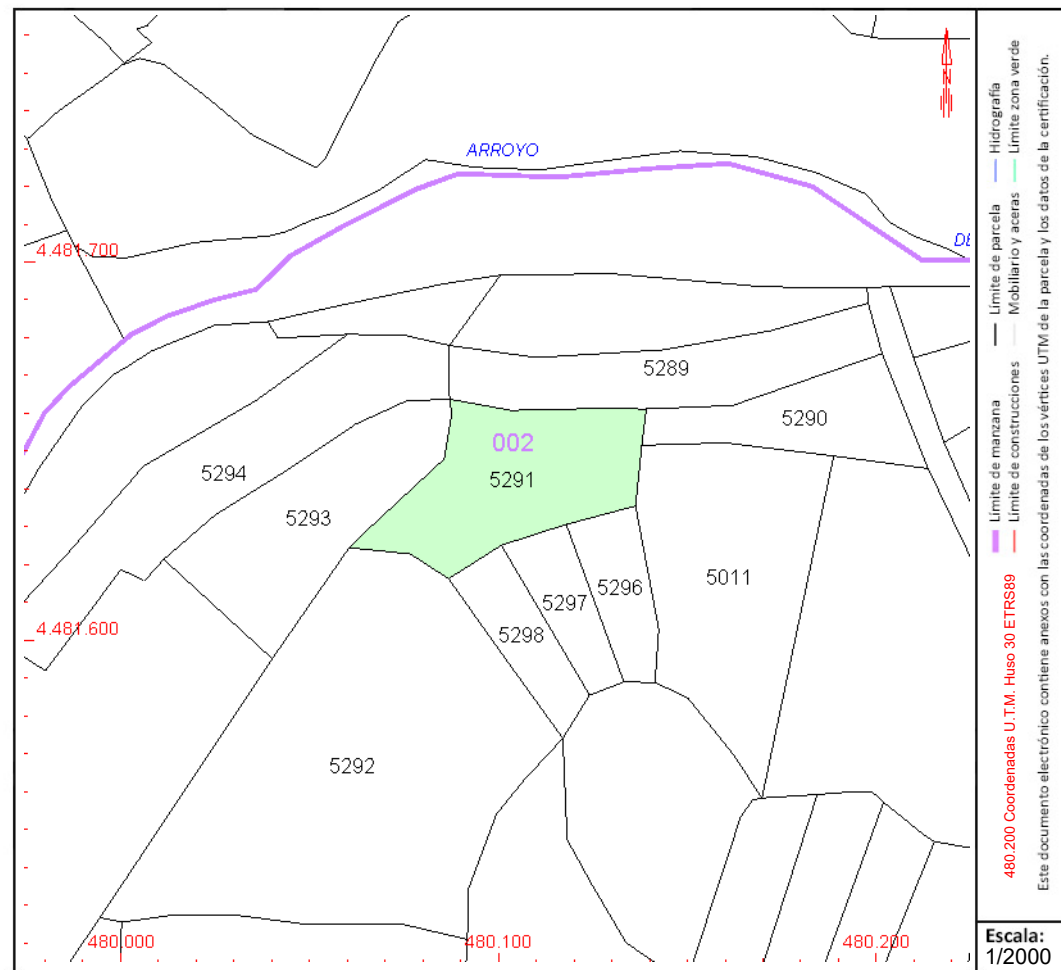
Subparcela	Cultivo/aprovechamiento	Intensidad Productiva	Superficie m ²
0	E- Pastos	01	2.084

PARCELA

Superficie gráfica: 2.084 m2

Participación del inmueble: 100,00 %

Tipo:



Este documento no es una certificación catastral, pero sus datos pueden ser verificados a través del "Acceso a datos catastrales no protegidos de la SEC"



CONSULTA DESCRIPTIVA Y GRÁFICA DE DATOS CATASTRALES DE BIEN INMUEBLE

Referencia catastral: 28136A002052920000UR

DATOS DESCRIPTIVOS DEL INMUEBLE

Localización:

Polígono 2 Parcela 5292

FUENTES. SANTORCAZ [MADRID]

Clase: RÚSTICO

Uso principal: Agrario

Superficie construida:

Año construcción:

Cultivo

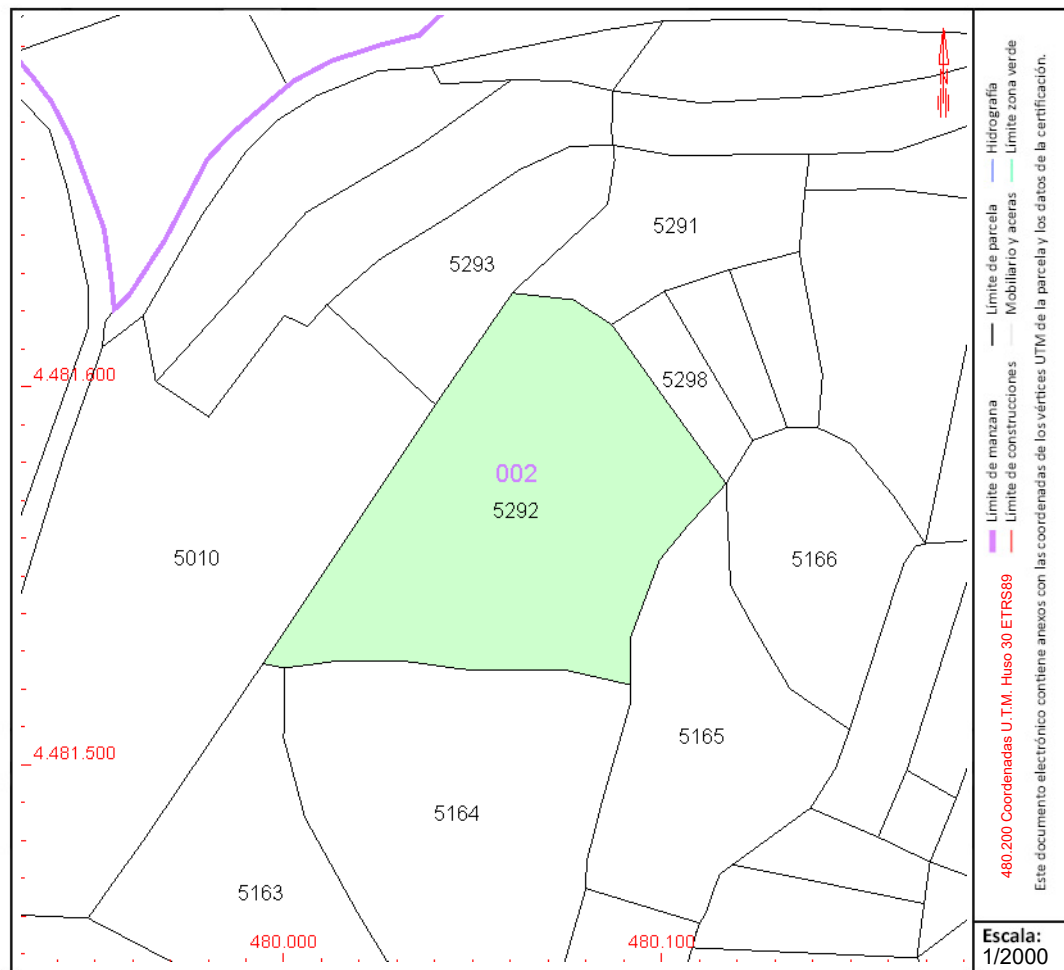
Subparcela	Cultivo/aprovechamiento	Intensidad Productiva	Superficie m ²
0	E- Pastos	01	7.130

PARCELA

Superficie gráfica: 7.130 m²

Participación del inmueble: 100,00 %

Tipo:



Este documento no es una certificación catastral, pero sus datos pueden ser verificados a través del "Acceso a datos catastrales no protegidos de la SEC"



CONSULTA DESCRIPTIVA Y GRÁFICA DE DATOS CATASTRALES DE BIEN INMUEBLE

Referencia catastral: 28136A002052930000UD

DATOS DESCRIPTIVOS DEL INMUEBLE

Localización:

Polígono 2 Parcela 5293
FUENTES. SANTORCAZ [MADRID]

Clase: RÚSTICO

Uso principal: Agrario

Superficie construida:

Año construcción:

Cultivo

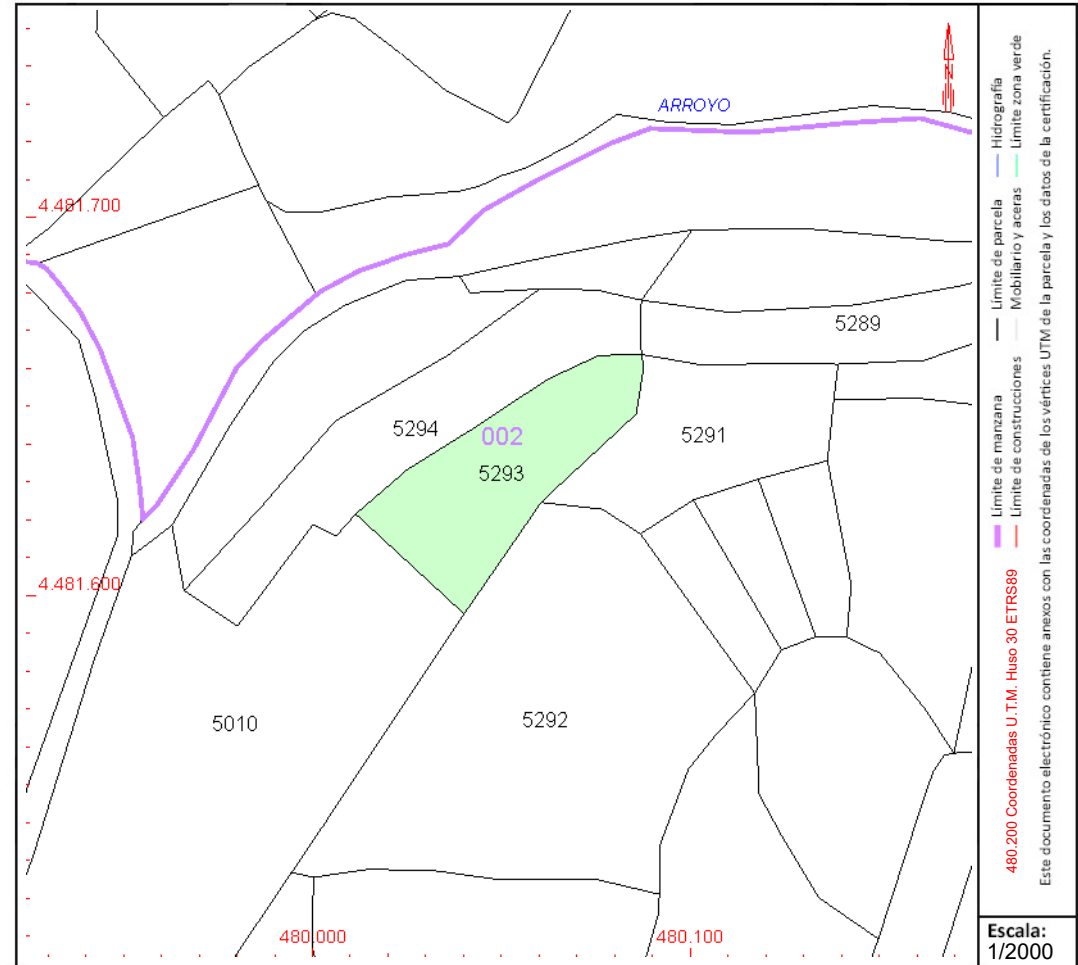
Subparcela	Cultivo/aprovechamiento	Intensidad Productiva	Superficie m ²
0	E- Pastos	01	2.150

PARCELA

Superficie gráfica: 2.150 m2

Participación del inmueble: 100,00 %

Tipo:



Este documento no es una certificación catastral, pero sus datos pueden ser verificados a través del "Acceso a datos catastrales no protegidos de la SEC"



GOBIERNO DE ESPAÑA

MINISTERIO DE HACIENDA Y FUNCIÓN PÚBLICA

SECRETARÍA DE ESTADO DE HACIENDA

DIRECCIÓN GENERAL DEL CATASTRO

CONSULTA DESCRIPTIVA Y GRÁFICA DE DATOS CATASTRALES DE BIEN INMUEBLE

Referencia catastral: 28136A002052940000UX

DATOS DESCRIPTIVOS DEL INMUEBLE

Localización:

Polígono 2 Parcela 5294

FUENTES. SANTORCAZ [MADRID]

Clase: RÚSTICO

Uso principal: Agrario

Superficie construida:

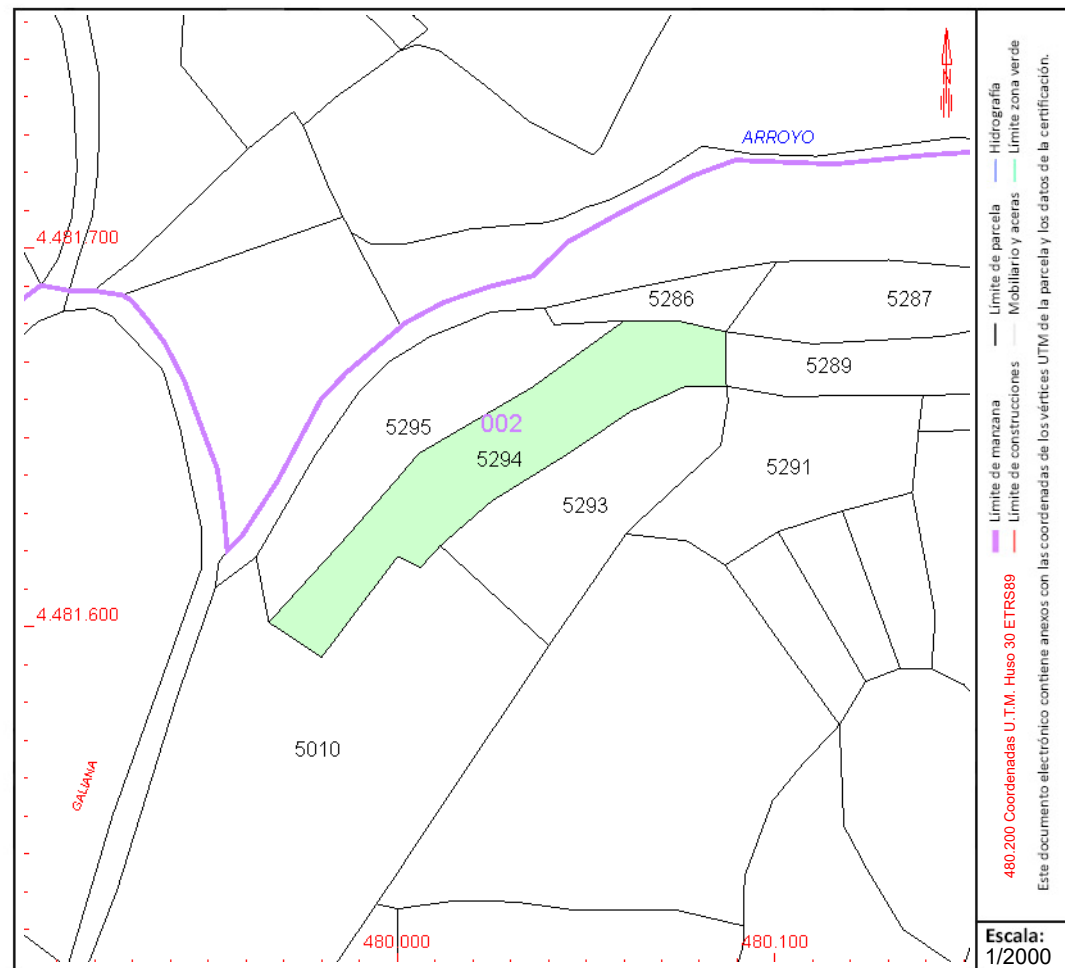
Año construcción:

PARCELA

Superficie gráfica: 2.630 m2

Participación del inmueble: 100,00 %

Tipo:



Este documento no es una certificación catastral, pero sus datos pueden ser verificados a través del "Acceso a datos catastrales no protegidos de la SEC"



CONSULTA DESCRIPTIVA Y GRÁFICA DE DATOS CATASTRALES DE BIEN INMUEBLE

Referencia catastral: 28136A002052950000UI

DATOS DESCRIPTIVOS DEL INMUEBLE

Localización:

Polígono 2 Parcela 5295

FUENTES. SANTORCAZ [MADRID]

Clase: RÚSTICO

Uso principal: Agrario

Superficie construida:

Año construcción:

Cultivo

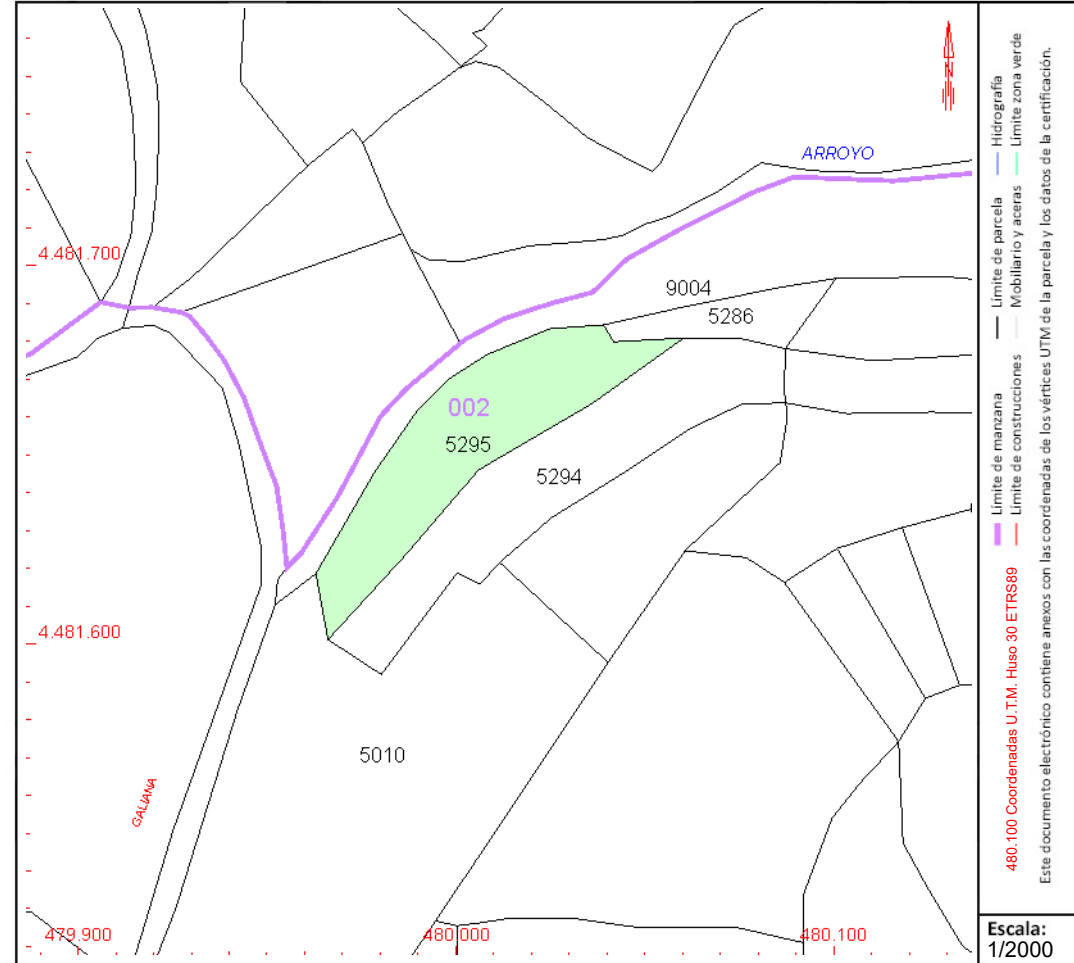
Subparcela	Cultivo/aprovechamiento	Intensidad Productiva	Superficie m ²
0	E- Pastos	01	2.263

PARCELA

Superficie gráfica: 2.263 m²

Participación del inmueble: 100,00 %

Tipo:



Este documento no es una certificación catastral, pero sus datos pueden ser verificados a través del "Acceso a datos catastrales no protegidos de la SEC"



GOBIERNO
DE ESPAÑA

MINISTERIO
DE HACIENDA
Y FUNCIÓN PÚBLICA

SECRETARÍA DE ESTADO
DE HACIENDA

DIRECCIÓN GENERAL
DEL CATASTRO

CONSULTA DESCRIPTIVA Y GRÁFICA DE DATOS CATASTRALES DE BIEN INMUEBLE

Referencia catastral: 28136A00205296000UJ

DATOS DESCRIPTIVOS DEL INMUEBLE

Localización:

Polígono 2 Parcela 5296

FUENTES. SANTORCAZ [MADRID]

Clase: RÚSTICO

Uso principal: Agrario

Superficie construida:

Año construcción:

Cultivo

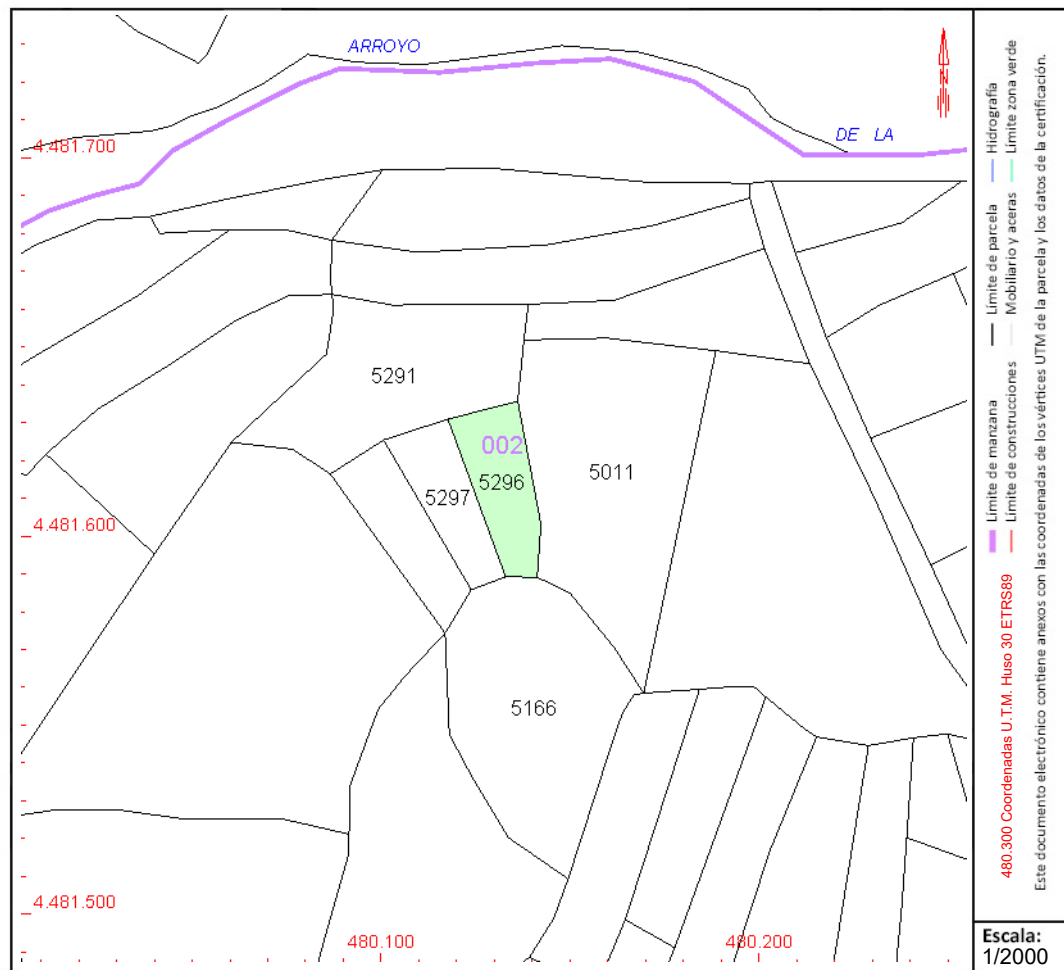
Subparcela	Cultivo/aprovechamiento	Intensidad Productiva	Superficie m ²
0	O- Olivos secano	00	672

PARCELA

Superficie gráfica: 672 m²

Participación del inmueble: 100,00 %

Tipo:



Este documento no es una certificación catastral, pero sus datos pueden ser verificados a través del “Acceso a datos catastrales no protegidos de la SEC”



CONSULTA DESCRIPTIVA Y GRÁFICA DE DATOS CATASTRALES DE BIEN INMUEBLE

Referencia catastral: 28136A002052970000UE

DATOS DESCRIPTIVOS DEL INMUEBLE

Localización:

Polígono 2 Parcela 5297

FUENTES. SANTORCAZ [MADRID]

Clase: RÚSTICO

Uso principal: Agrario

Superficie construida:

Año construcción:

Cultivo

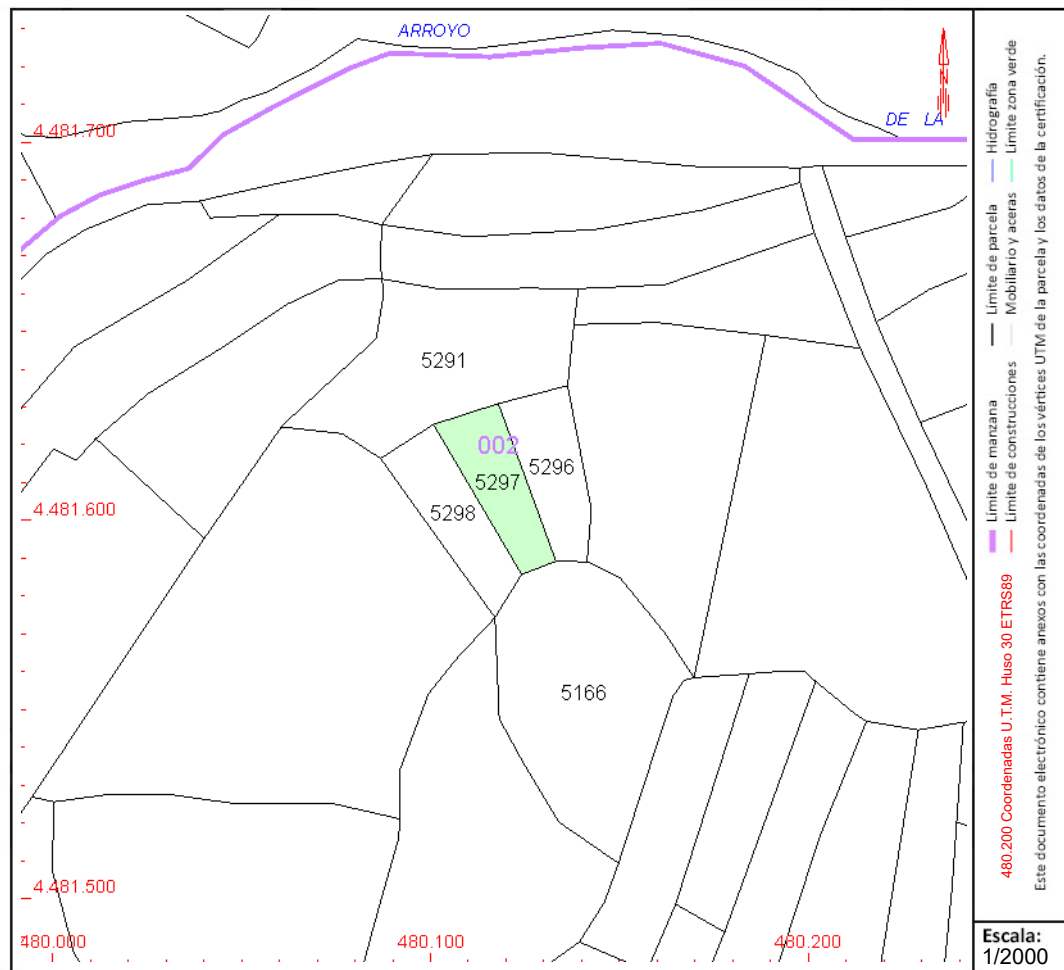
Subparcela	Cultivo/aprovechamiento	Intensidad Productiva	Superficie m ²
0	O- Olivos secano	00	618

PARCELA

Superficie gráfica: 618 m²

Participación del inmueble: 100,00 %

Tipo:



Este documento no es una certificación catastral, pero sus datos pueden ser verificados a través del "Acceso a datos catastrales no protegidos de la SEC"



GOBIERNO DE ESPAÑA

MINISTERIO DE HACIENDA Y FUNCIÓN PÚBLICA

SECRETARÍA DE ESTADO DE HACIENDA

DIRECCIÓN GENERAL DEL CATASTRO

CONSULTA DESCRIPTIVA Y GRÁFICA DE DATOS CATASTRALES DE BIEN INMUEBLE

Referencia catastral: 28136A002052980000US

DATOS DESCRIPTIVOS DEL INMUEBLE

Localización:

Polígono 2 Parcela 5298

FUENTES. SANTORCAZ [MADRID]

Clase: RÚSTICO

Uso principal: Agrario

Superficie construida:

Año construcción:

Cultivo

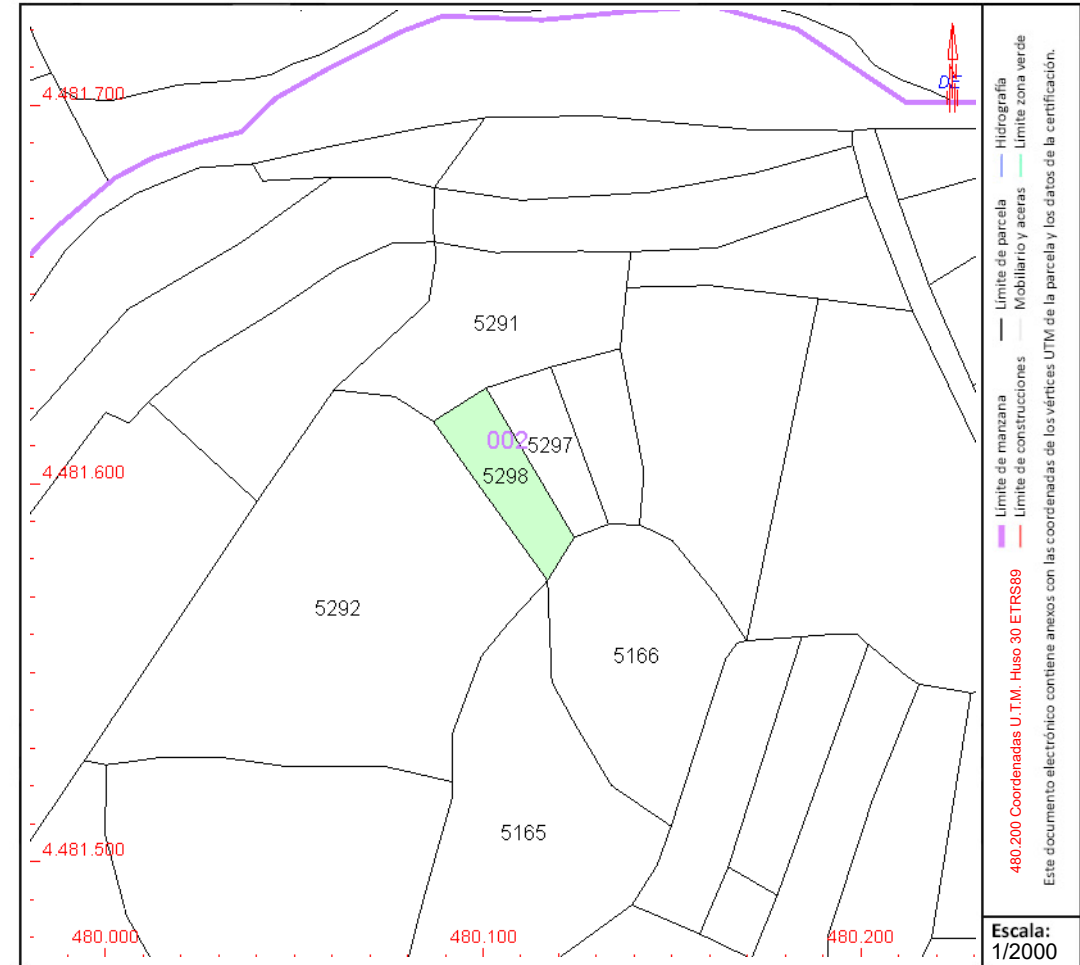
Subparcela	Cultivo/aprovechamiento	Intensidad Productiva	Superficie m ²
0	O- Olivos seco	00	701

PARCELA

Superficie gráfica: 701 m²

Participación del inmueble: 100,00 %

Tipo:



Este documento no es una certificación catastral, pero sus datos pueden ser verificados a través del "Acceso a datos catastrales no protegidos de la SEC"



CONSULTA DESCRIPTIVA Y GRÁFICA DE DATOS CATASTRALES DE BIEN INMUEBLE

Referencia catastral: 28136A002053140000UT

DATOS DESCRIPTIVOS DEL INMUEBLE

Localización:

Polígono 2 Parcela 5314
LIRIOS. SANTORCAZ [MADRID]

Clase: RÚSTICO

Uso principal: Agrario

Superficie construida:

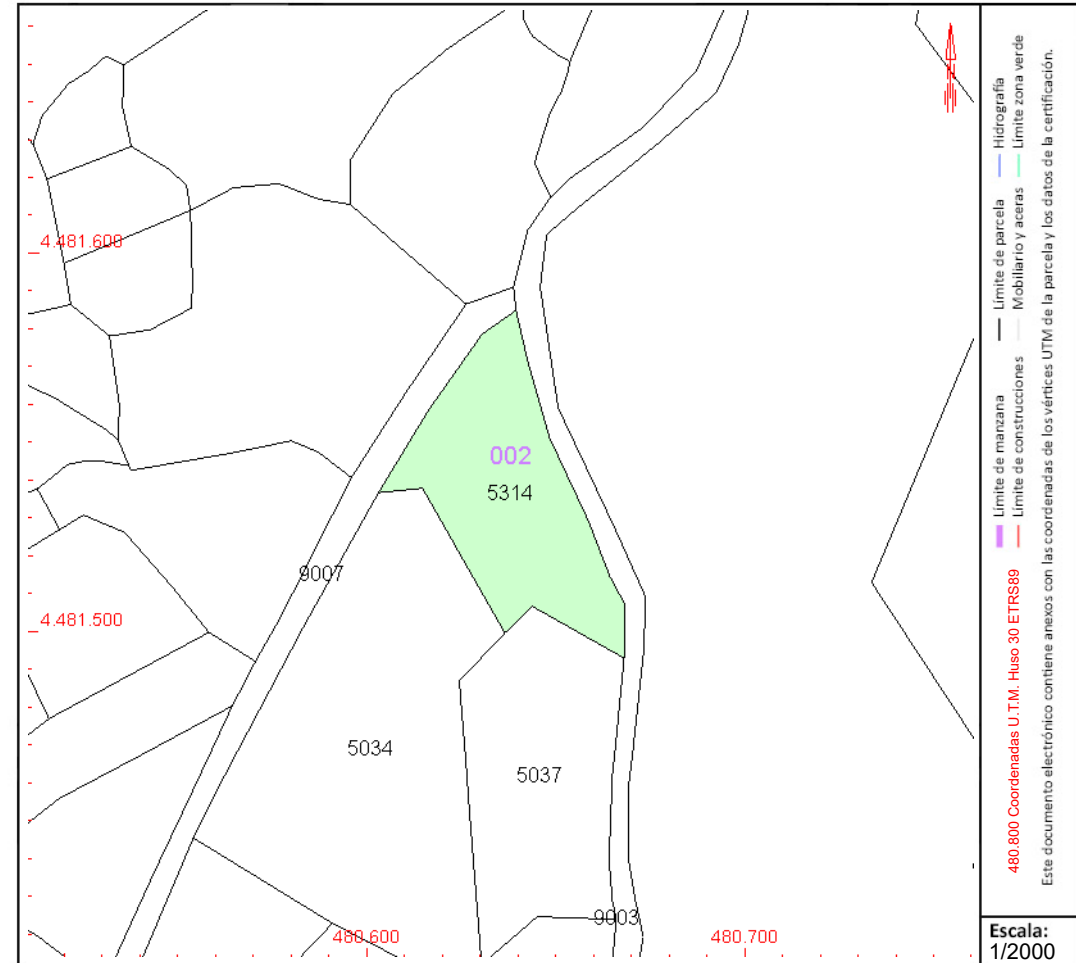
Año construcción:

Cultivo

Subparcela	Cultivo/aprovechamiento	Intensidad Productiva	Superficie m ²
0	E- Pastos	01	2.644

PARCELA

Superficie gráfica: 2.644 m²
Participación del inmueble: 100,00 %
Tipo:



Este documento no es una certificación catastral, pero sus datos pueden ser verificados a través del "Acceso a datos catastrales no protegidos de la SEC"



GOBIERNO
DE ESPAÑA

MINISTERIO
DE HACIENDA
Y FUNCIÓN PÚBLICA

SECRETARÍA DE ESTADO
DE HACIENDA

DIRECCIÓN GENERAL
DEL CATASTRO

CONSULTA DESCRIPTIVA Y GRÁFICA DE DATOS CATASTRALES DE BIEN INMUEBLE

Referencia catastral: 28136A002053150000UF

DATOS DESCRIPTIVOS DEL INMUEBLE

Localización:

Polígono 2 Parcela 5315
LIRIOS. SANTORCAZ [MADRID]

Clase: RÚSTICO

Uso principal: Agrario

Superficie construida:

Año construcción:

Cultivo

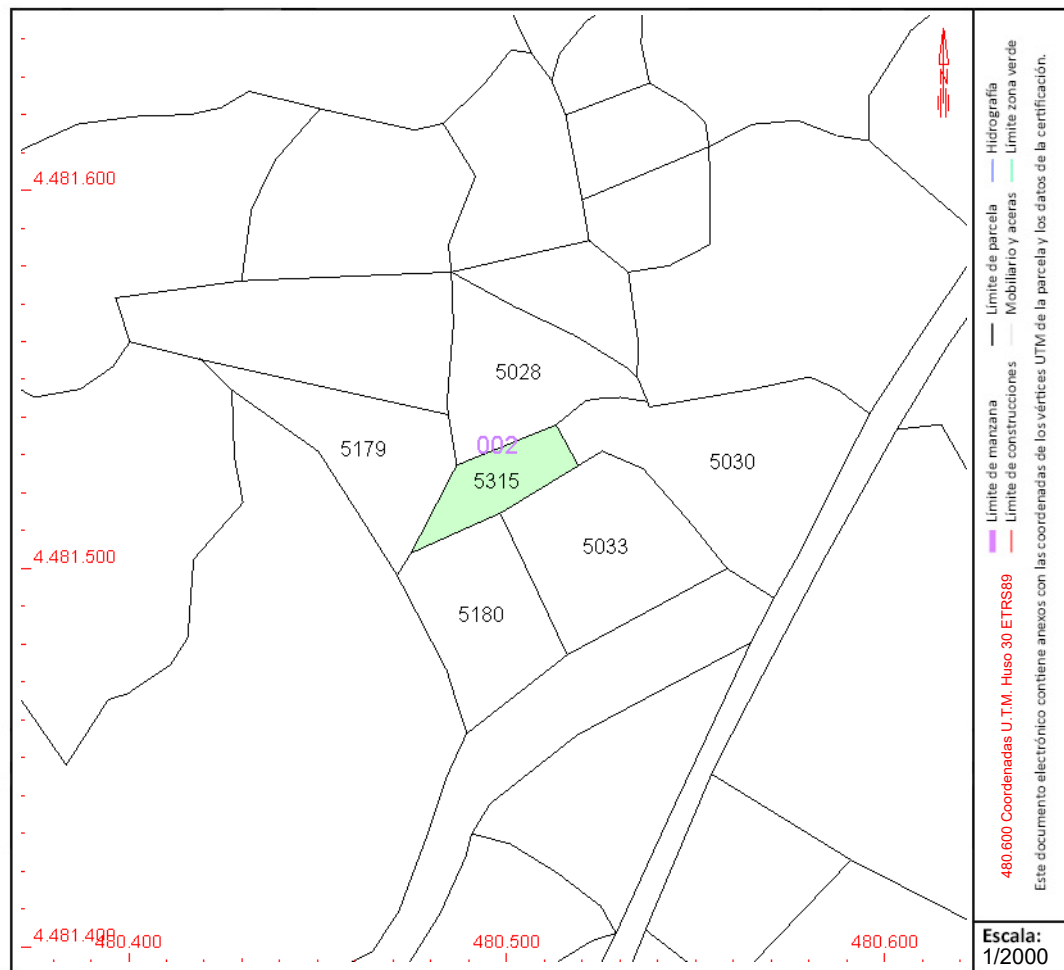
Subparcela	Cultivo/aprovechamiento	Intensidad Productiva	Superficie m ²
0	O- Olivos secano	00	584

PARCELA

Superficie gráfica: 584 m²

Participación del inmueble: 100,00 %

Tipo:



Este documento no es una certificación catastral, pero sus datos pueden ser verificados a través del "Acceso a datos catastrales no protegidos de la SEC"



CONSULTA DESCRIPTIVA Y GRÁFICA DE DATOS CATASTRALES DE BIEN INMUEBLE

Referencia catastral: 28136A002090010000UG

DATOS DESCRIPTIVOS DEL INMUEBLE

Localización:

Polígono 2 Parcela 9001

DESCUENTO. SANTORCAZ [MADRID]

Clase: RÚSTICO

Uso principal: Agrario

Superficie construida:

Año construcción:

Cultivo

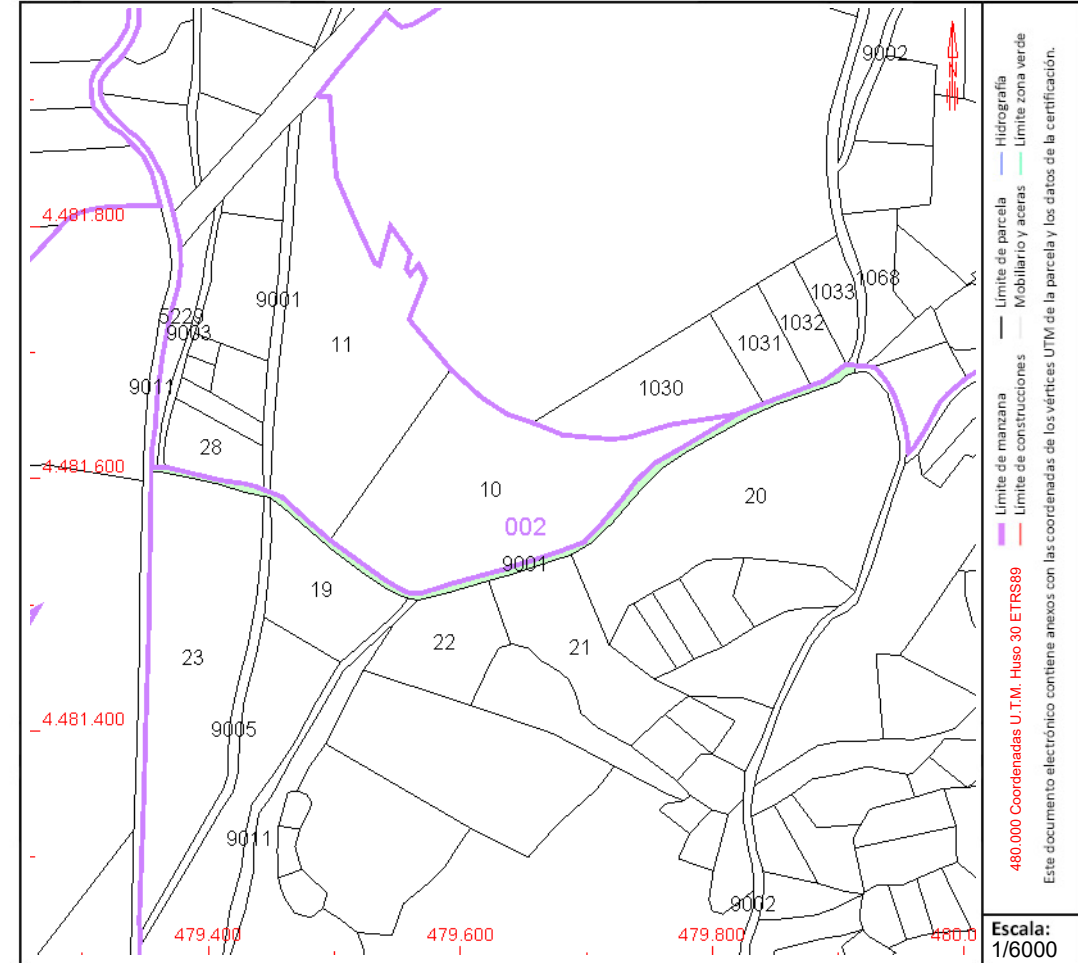
Subparcela	Cultivo/aprovechamiento	Intensidad Productiva	Superficie m ²
0	VT Vía de comunicación de dominio público	00	3.464

PARCELA

Superficie gráfica: 3.464 m²

Participación del inmueble: 100,00 %

Tipo:



Este documento no es una certificación catastral, pero sus datos pueden ser verificados a través del "Acceso a datos catastrales no protegidos de la SEC"



GOBIERNO DE ESPAÑA

MINISTERIO DE HACIENDA Y FUNCIÓN PÚBLICA

SECRETARÍA DE ESTADO DE HACIENDA

DIRECCIÓN GENERAL DEL CATASTRO

CONSULTA DESCRIPTIVA Y GRÁFICA DE DATOS CATASTRALES DE BIEN INMUEBLE

Referencia catastral: 28136A002090020000UQ

DATOS DESCRIPTIVOS DEL INMUEBLE

Localización:

Polígono 2 Parcela 9002
DESCUENTO. SANTORCAZ [MADRID]

Clase: RÚSTICO

Uso principal: Agrario

Superficie construida:

Año construcción:

Cultivo

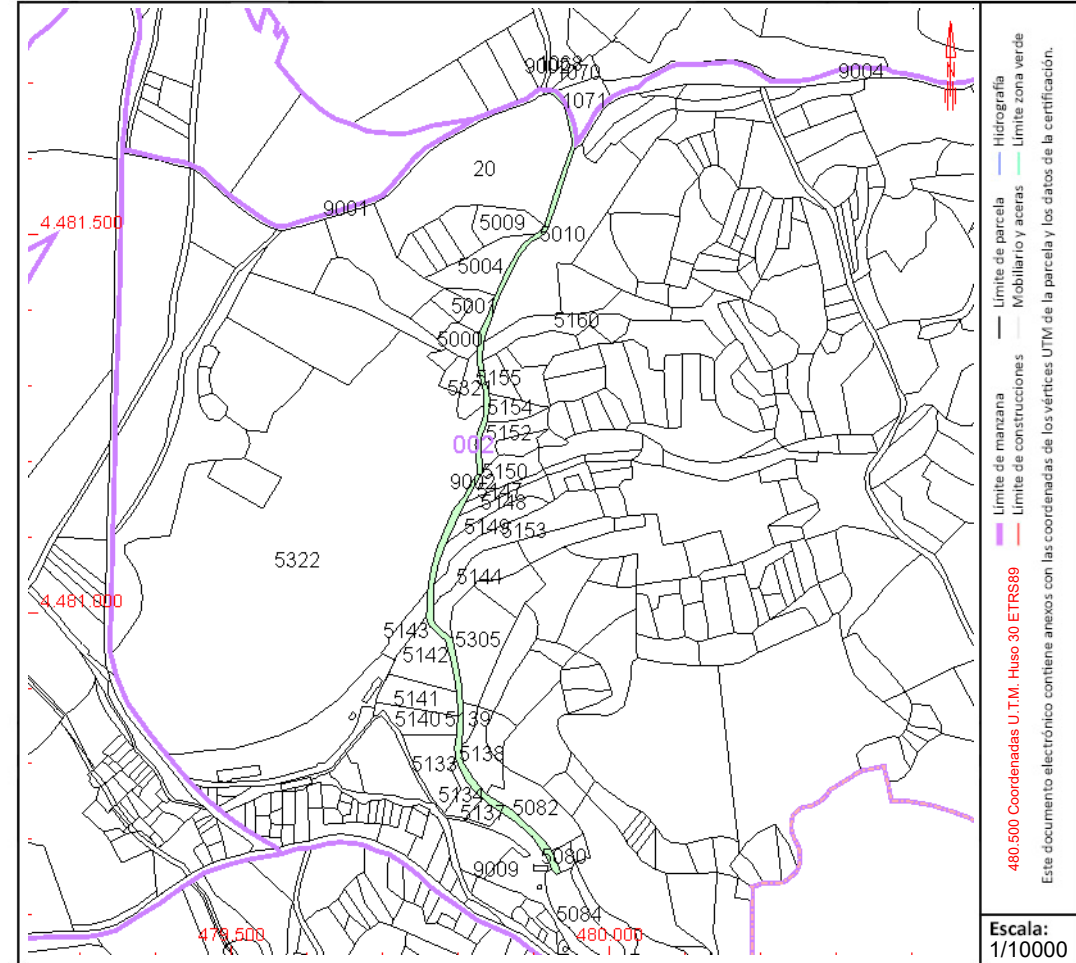
Subparcela	Cultivo/aprovechamiento	Intensidad Productiva	Superficie m ²
0	VT Vía de comunicación de dominio público	00	8.625

PARCELA

Superficie gráfica: 8.626 m²

Participación del inmueble: 100,00 %

Tipo:



Este documento no es una certificación catastral, pero sus datos pueden ser verificados a través del "Acceso a datos catastrales no protegidos de la SEC"



CONSULTA DESCRIPTIVA Y GRÁFICA DE DATOS CATASTRALES DE BIEN INMUEBLE

Referencia catastral: 28136A002090030000UP

DATOS DESCRIPTIVOS DEL INMUEBLE

Localización:

Polígono 2 Parcela 9003
DESCUENTO. SANTORCAZ [MADRID]

Clase: RÚSTICO

Uso principal: Agrario

Superficie construida:

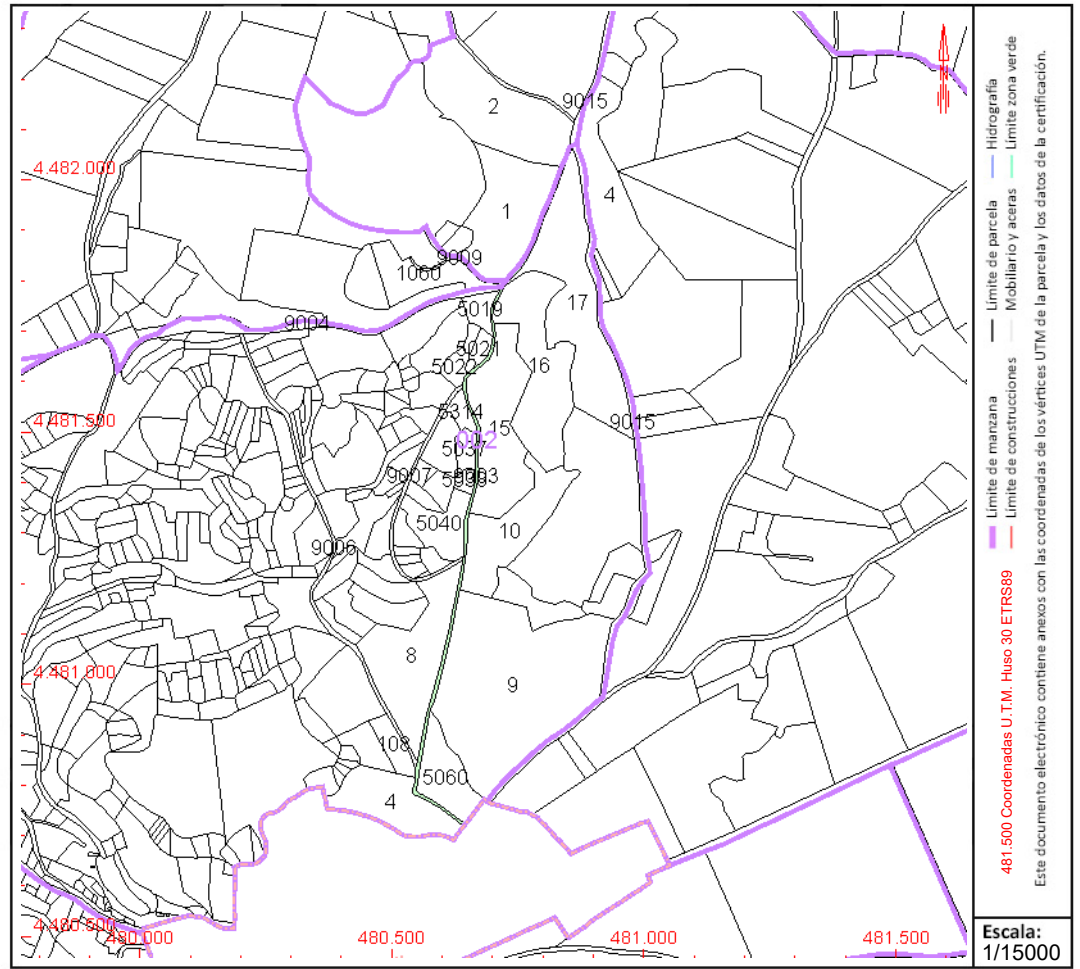
Año construcción:

Cultivo

Subparcela	Cultivo/aprovechamiento	Intensidad Productiva	Superficie m ²
0	VT Vía de comunicación de dominio público	00	8.534

PARCELA

Superficie gráfica: 8.534 m²
Participación del inmueble: 100,00 %
Tipo:



Este documento no es una certificación catastral, pero sus datos pueden ser verificados a través del "Acceso a datos catastrales no protegidos de la SEC"



CONSULTA DESCRIPTIVA Y GRÁFICA DE DATOS CATASTRALES DE BIEN INMUEBLE

Referencia catastral: 28136A002090040000UL

DATOS DESCRIPTIVOS DEL INMUEBLE

Localización:

Polígono 2 Parcela 9004
DESCUENTO. SANTORCAZ [MADRID]

Clase: RÚSTICO

Uso principal: Agrario

Superficie construida:

Año construcción:

Cultivo

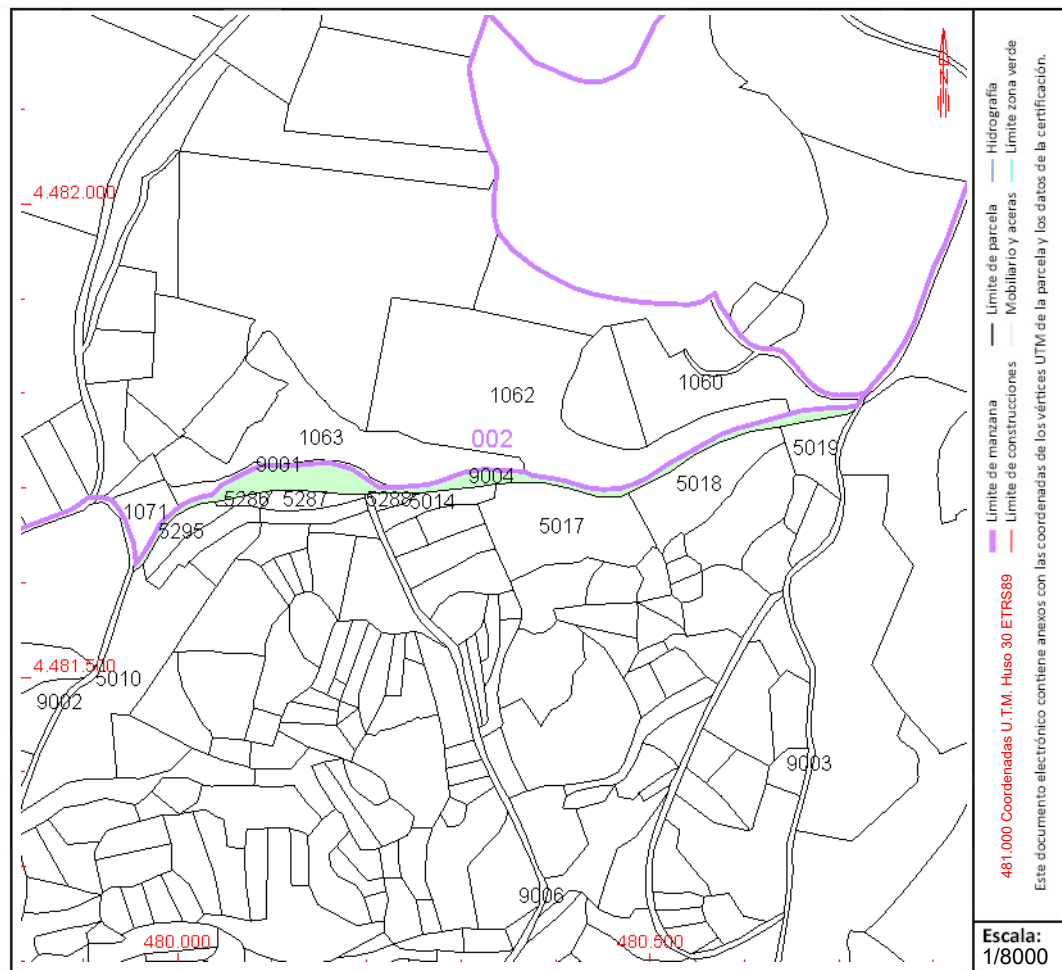
Subparcela	Cultivo/aprovechamiento	Intensidad Productiva	Superficie m ²
0	HG Hidrografía natural [río,laguna,arroyo.]	00	9.620

PARCELA

Superficie gráfica: 9.620 m²

Participación del inmueble: 100,00 %

Tipo:



Este documento no es una certificación catastral, pero sus datos pueden ser verificados a través del "Acceso a datos catastrales no protegidos de la SEC"



CONSULTA DESCRIPTIVA Y GRÁFICA DE DATOS CATASTRALES DE BIEN INMUEBLE

Referencia catastral: 28136A002090060000UF

DATOS DESCRIPTIVOS DEL INMUEBLE

Localización:

Polígono 2 Parcela 9006
DESCUENTO. SANTORCAZ [MADRID]

Clase: RÚSTICO

Uso principal: Agrario

Superficie construida:

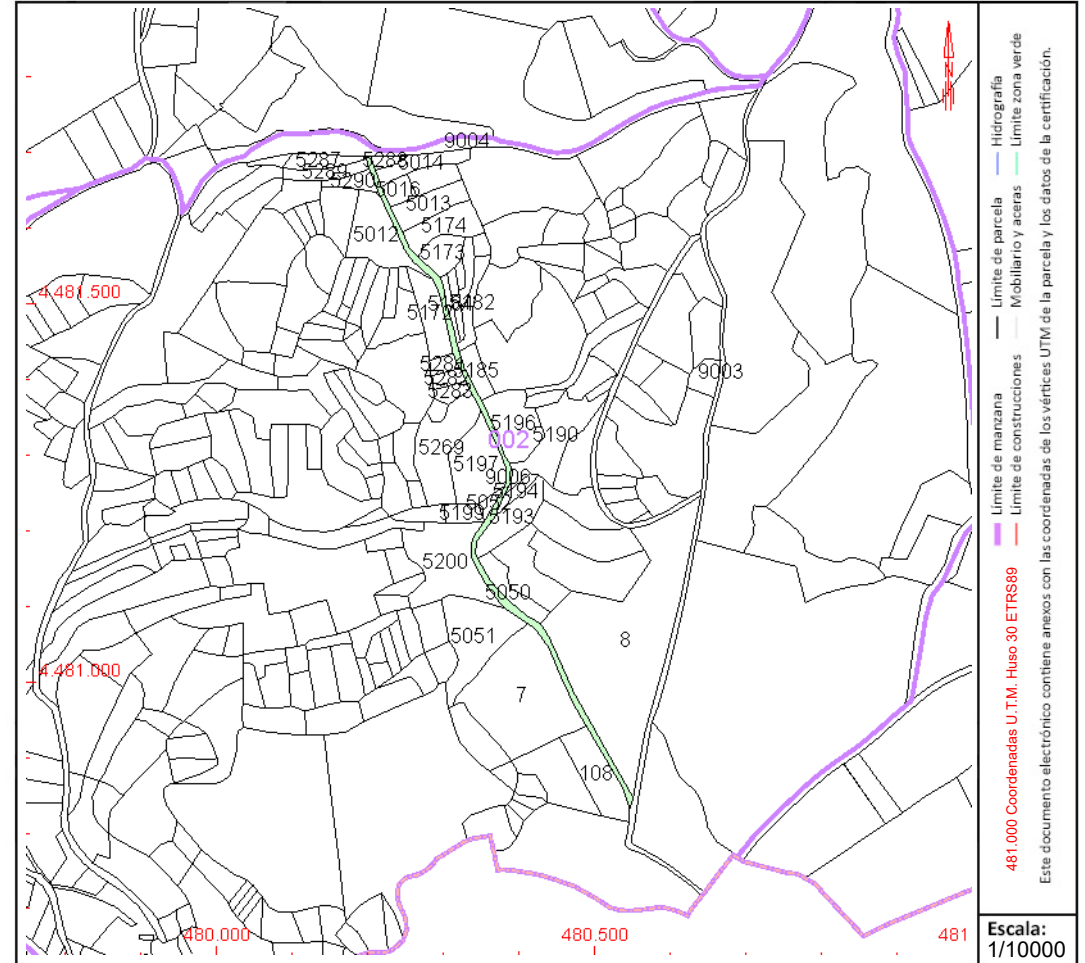
Año construcción:

Cultivo

Subparcela	Cultivo/aprovechamiento	Intensidad Productiva	Superficie m²
0	VT Vía de comunicación de dominio público	00	6.943

PARCELA

Superficie gráfica: 6.943 m2
Participación del inmueble: 100,00 %
Tipo:



Este documento no es una certificación catastral, pero sus datos pueden ser verificados a través del “Acceso a datos catastrales no protegidos de la SEC”



GOBIERNO DE ESPAÑA

MINISTERIO DE HACIENDA Y FUNCIÓN PÚBLICA

SECRETARÍA DE ESTADO DE HACIENDA

DIRECCIÓN GENERAL DEL CATASTRO

CONSULTA DESCRIPTIVA Y GRÁFICA DE DATOS CATASTRALES DE BIEN INMUEBLE

Referencia catastral: 28136A002090150000UX

DATOS DESCRIPTIVOS DEL INMUEBLE

Localización:

Polígono 2 Parcela 9015
DESCUENTO. SANTORCAZ [MADRID]

Clase: RÚSTICO

Uso principal: Agrario

Superficie construida:

Año construcción:

Cultivo

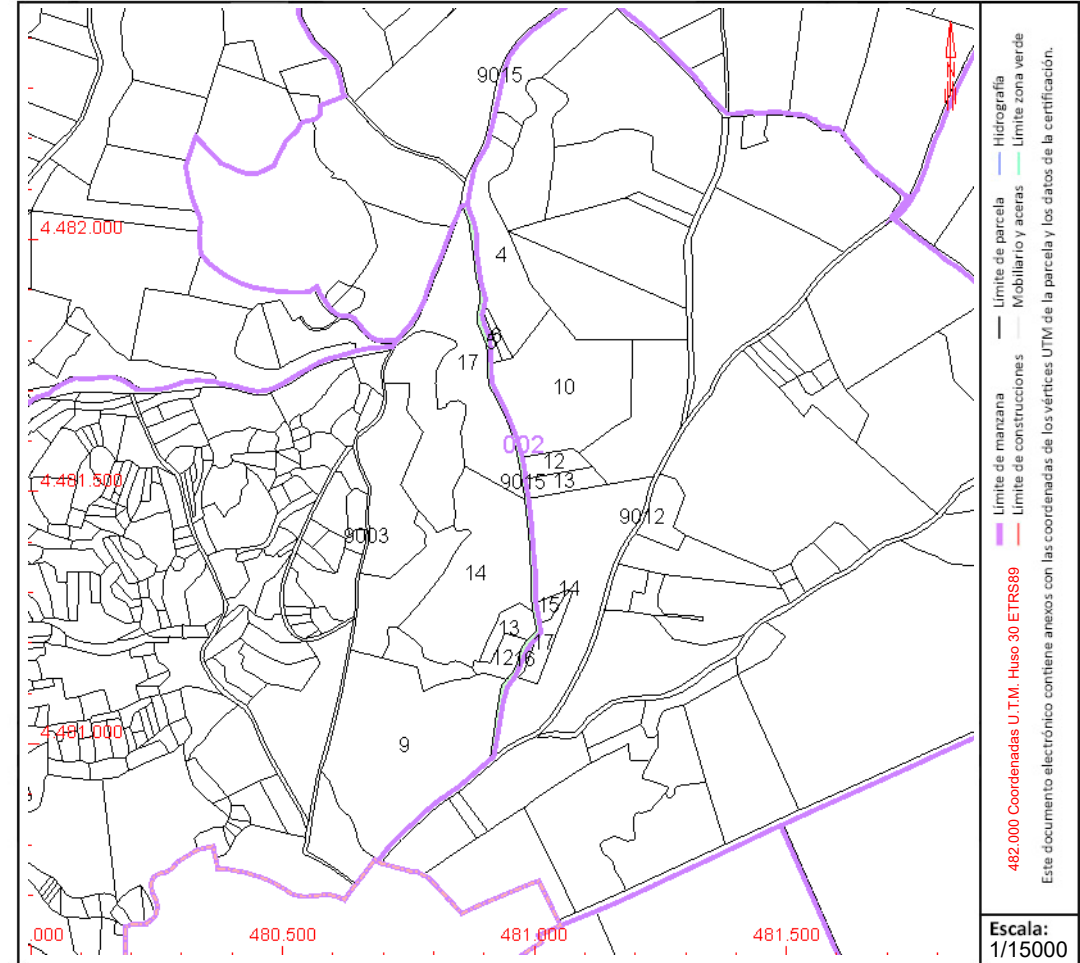
Subparcela	Cultivo/aprovechamiento	Intensidad Productiva	Superficie m ²
0	VT Vía de comunicación de dominio público	00	9.814

PARCELA

Superficie gráfica: 9.814 m²

Participación del inmueble: 100,00 %

Tipo:



Este documento no es una certificación catastral, pero sus datos pueden ser verificados a través del "Acceso a datos catastrales no protegidos de la SEC"



CONSULTA DESCRIPTIVA Y GRÁFICA DE DATOS CATASTRALES DE BIEN INMUEBLE

Referencia catastral: 28136A003000100000UH

DATOS DESCRIPTIVOS DEL INMUEBLE

Localización:

Polígono 3 Parcela 10
LA GALIANA. SANTORCAZ [MADRID]

Clase: RÚSTICO

Uso principal: Agrario

Superficie construida:

Año construcción:

Cultivo

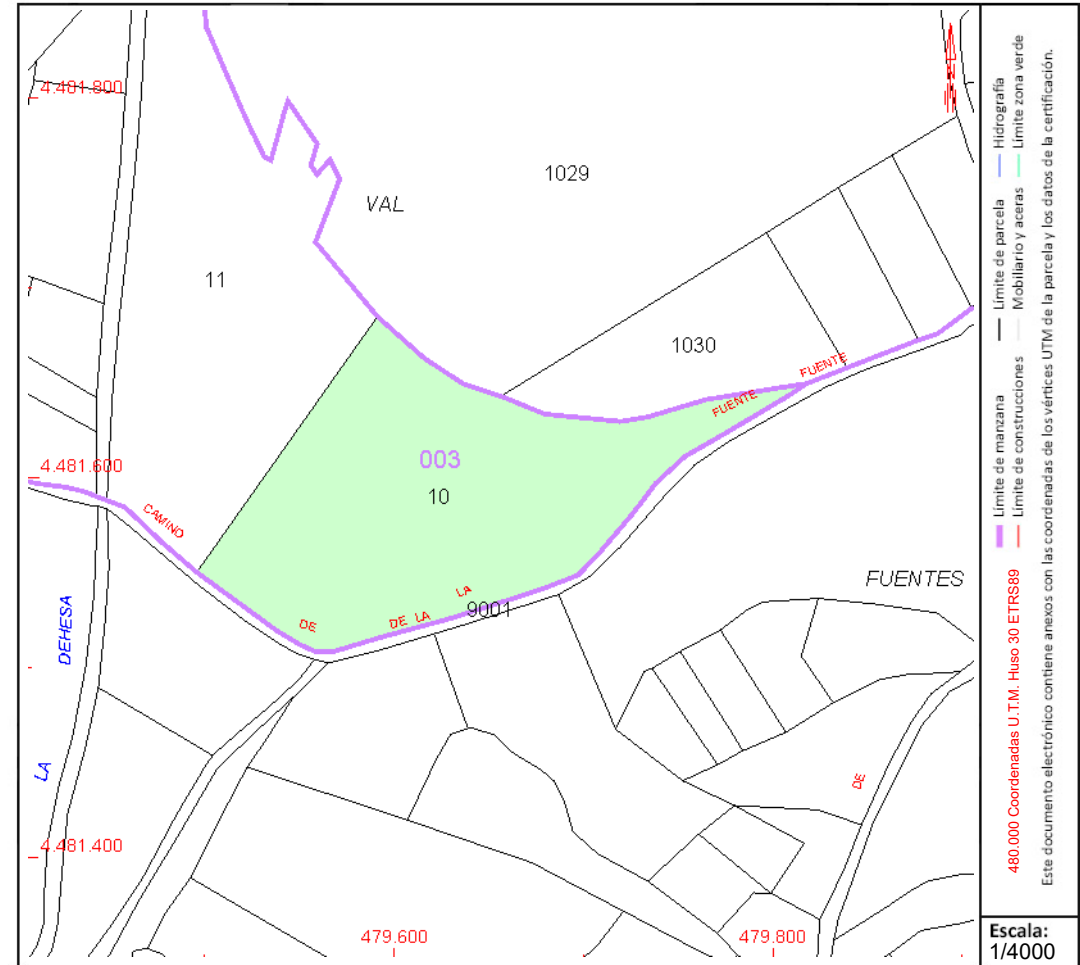
Subparcela	Cultivo/aprovechamiento	Intensidad Productiva	Superficie m ²
0	C- Labor o Labradío seco	02	25.702

PARCELA

Superficie gráfica: 25.702 m²

Participación del inmueble: 100,00 %

Tipo:



Este documento no es una certificación catastral, pero sus datos pueden ser verificados a través del "Acceso a datos catastrales no protegidos de la SEC"



CONSULTA DESCRIPTIVA Y GRÁFICA DE DATOS CATASTRALES DE BIEN INMUEBLE

Referencia catastral: 28136A003000110000UW

DATOS DESCRIPTIVOS DEL INMUEBLE

Localización:

Polígono 3 Parcela 11
LA GALIANA. SANTORCAZ [MADRID]

Clase: RÚSTICO

Uso principal: Agrario

Superficie construida:

Año construcción:

Cultivo

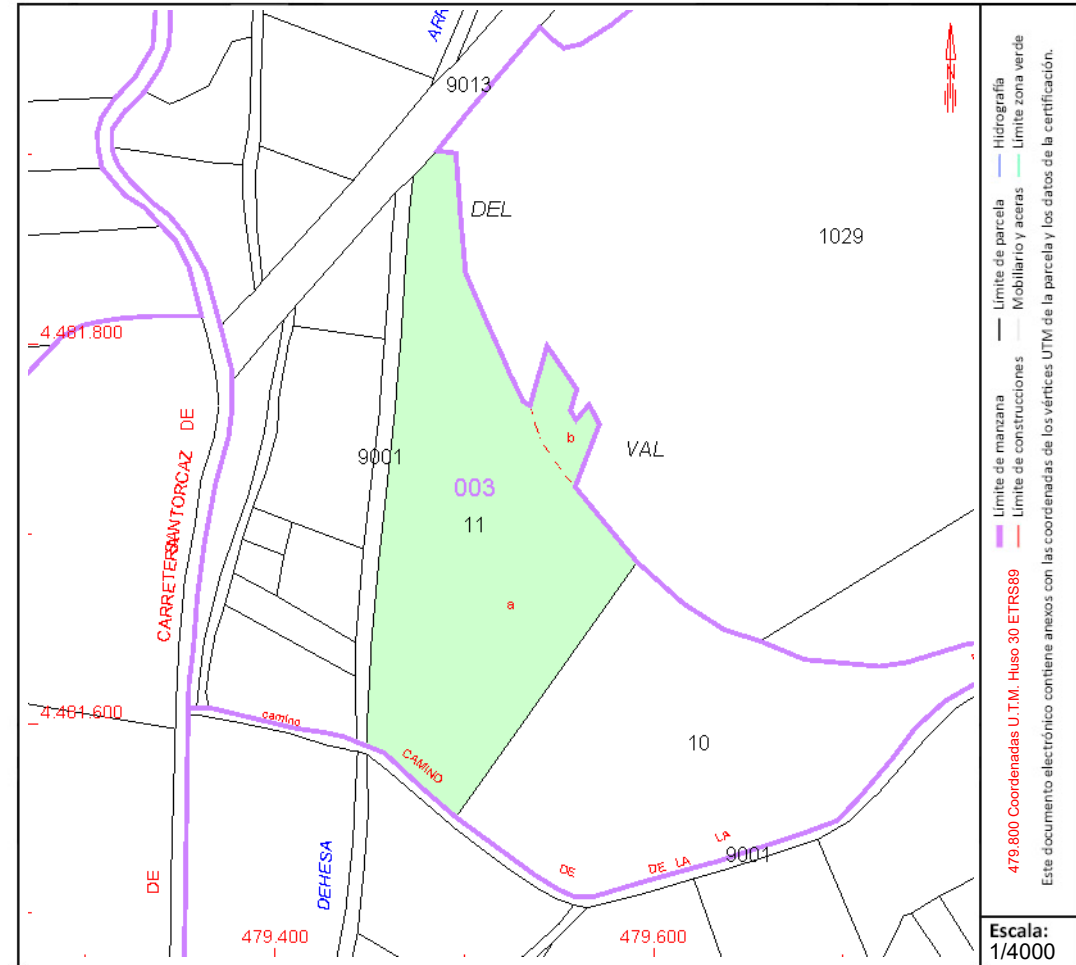
Subparcela	Cultivo/aprovechamiento	Intensidad Productiva	Superficie m ²
a	C- Labor o Labradío seco	02	24.941
b	E- Pastos	01	1.351

PARCELA

Superficie gráfica: 26.292 m²

Participación del inmueble: 100,00 %

Tipo:



Este documento no es una certificación catastral, pero sus datos pueden ser verificados a través del "Acceso a datos catastrales no protegidos de la SEC"



CONSULTA DESCRIPTIVA Y GRÁFICA DE DATOS CATASTRALES DE BIEN INMUEBLE

Referencia catastral: 28136A003000230000UF

DATOS DESCRIPTIVOS DEL INMUEBLE

Localización:

Polígono 3 Parcela 23
VEGA DEL VAL. SANTORCAZ [MADRID]

Clase: RÚSTICO

Uso principal: Agrario

Superficie construida:

Año construcción:

Cultivo

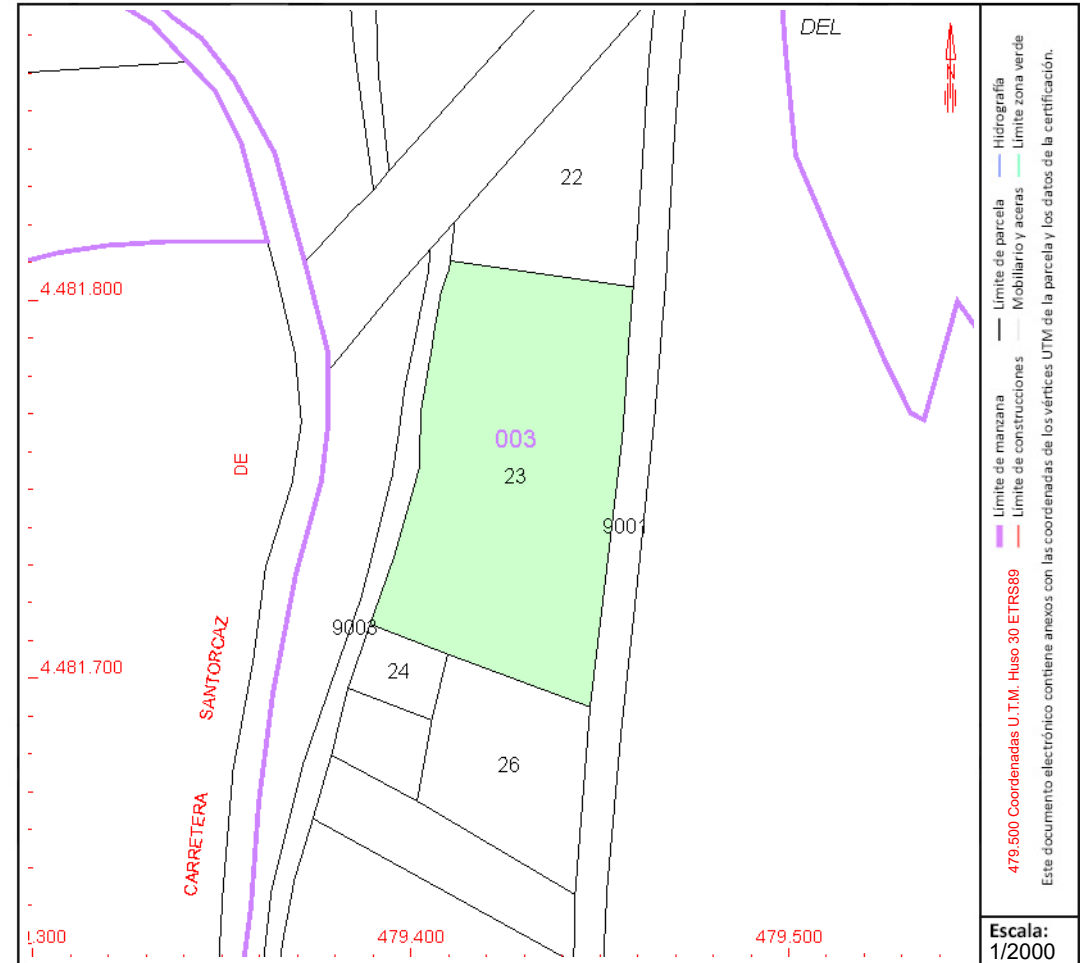
Subparcela	Cultivo/aprovechamiento	Intensidad Productiva	Superficie m ²
0	C- Labor o Labradío seco	02	5.676

PARCELA

Superficie gráfica: 5.676 m²

Participación del inmueble: 100,00 %

Tipo:



Este documento no es una certificación catastral, pero sus datos pueden ser verificados a través del "Acceso a datos catastrales no protegidos de la SEC"



CONSULTA DESCRIPTIVA Y GRÁFICA DE DATOS CATASTRALES DE BIEN INMUEBLE

Referencia catastral: 28136A003000240000UM

DATOS DESCRIPTIVOS DEL INMUEBLE

Localización:

Polígono 3 Parcela 24
VEGA DEL VAL. SANTORCAZ [MADRID]

Clase: RÚSTICO

Uso principal: Agrario

Superficie construida:

Año construcción:

Cultivo

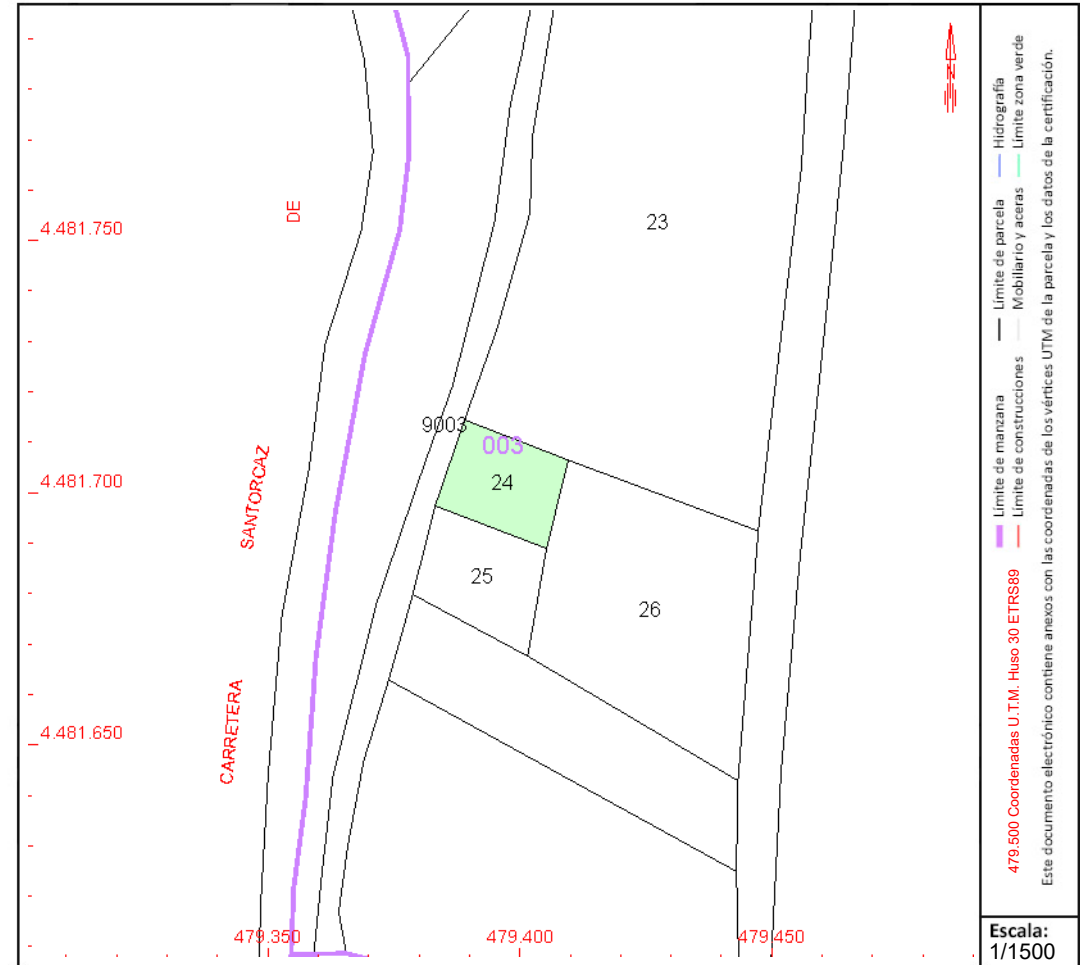
Subparcela	Cultivo/aprovechamiento	Intensidad Productiva	Superficie m ²
0	C- Labor o Labradío seco	02	409

PARCELA

Superficie gráfica: 409 m²

Participación del inmueble: 100,00 %

Tipo:



Este documento no es una certificación catastral, pero sus datos pueden ser verificados a través del "Acceso a datos catastrales no protegidos de la SEC"



GOBIERNO DE ESPAÑA

MINISTERIO DE HACIENDA Y FUNCIÓN PÚBLICA

SECRETARÍA DE ESTADO DE HACIENDA

DIRECCIÓN GENERAL DEL CATASTRO

CONSULTA DESCRIPTIVA Y GRÁFICA DE DATOS CATASTRALES DE BIEN INMUEBLE

Referencia catastral: 28136A003000250000UO

DATOS DESCRIPTIVOS DEL INMUEBLE

Localización:

Polígono 3 Parcela 25
VEGA DEL VAL. SANTORCAZ [MADRID]

Clase: RÚSTICO

Uso principal: Agrario

Superficie construida:

Año construcción:

Cultivo

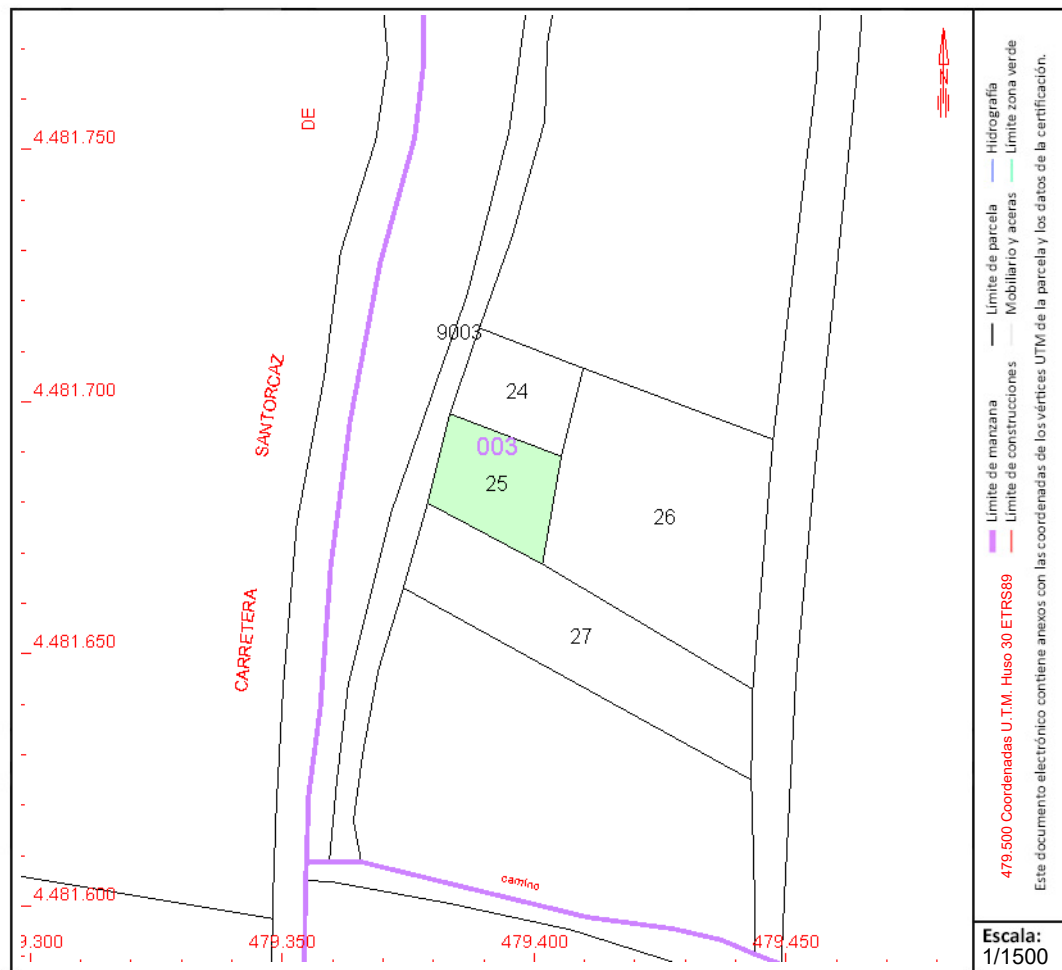
Subparcela	Cultivo/aprovechamiento	Intensidad Productiva	Superficie m ²
0	C- Labor o Labradío seco	02	478

PARCELA

Superficie gráfica: 478 m²

Participación del inmueble: 100,00 %

Tipo:



Este documento no es una certificación catastral, pero sus datos pueden ser verificados a través del "Acceso a datos catastrales no protegidos de la SEC"



CONSULTA DESCRIPTIVA Y GRÁFICA DE DATOS CATASTRALES DE BIEN INMUEBLE

Referencia catastral: 28136A003000270000UR

DATOS DESCRIPTIVOS DEL INMUEBLE

Localización:

Polígono 3 Parcela 27

VEGA DEL VAL. SANTORCAZ [MADRID]

Clase: RÚSTICO

Uso principal: Agrario

Superficie construida:

Año construcción:

Cultivo

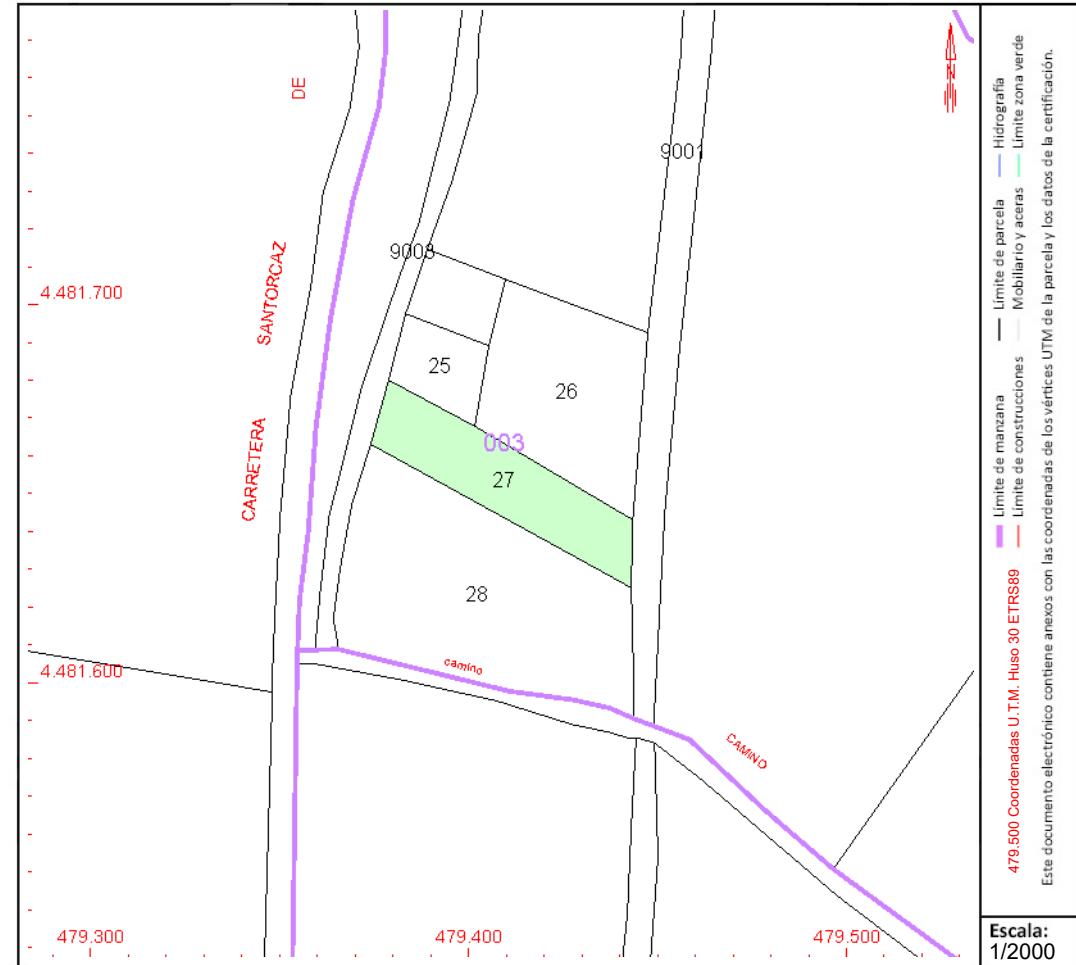
Subparcela	Cultivo/aprovechamiento	Intensidad Productiva	Superficie m ²
0	C- Labor o Labradío seco	02	1.285

PARCELA

Superficie gráfica: 1.285 m²

Participación del inmueble: 100,00 %

Tipo:



Este documento no es una certificación catastral, pero sus datos pueden ser verificados a través del "Acceso a datos catastrales no protegidos de la SEC"



CONSULTA DESCRIPTIVA Y GRÁFICA DE DATOS CATASTRALES DE BIEN INMUEBLE

Referencia catastral: 28136A003052290000UO

DATOS DESCRIPTIVOS DEL INMUEBLE

Localización:

Polígono 3 Parcela 5229
VEGA DEL VAL. SANTORCAZ [MADRID]

Clase: RÚSTICO

Uso principal: Agrario

Superficie construida:

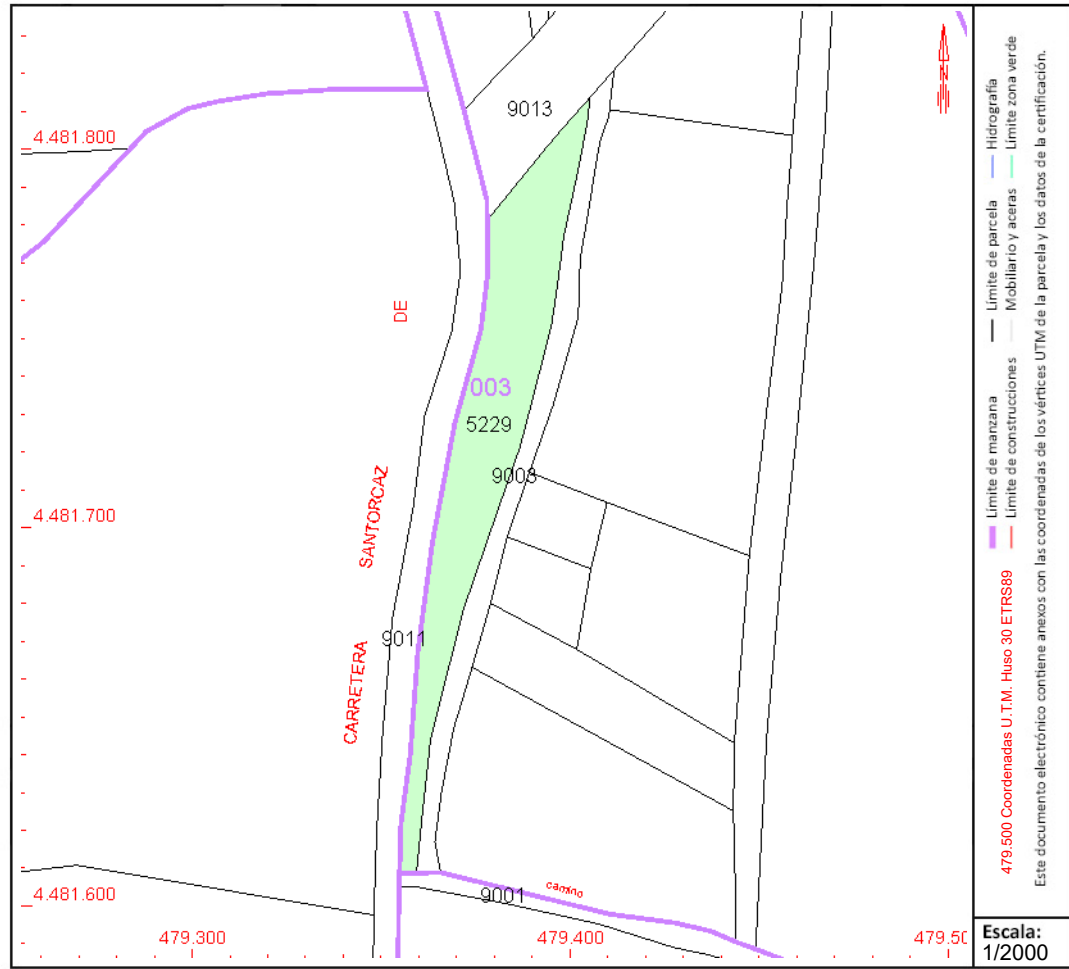
Año construcción:

Cultivo

Subparcela	Cultivo/aprovechamiento	Intensidad Productiva	Superficie m ²
0	E- Pastos	01	2.586

PARCELA

Superficie gráfica: 2.586 m²
Participación del inmueble: 100,00 %
Tipo:



Este documento no es una certificación catastral, pero sus datos pueden ser verificados a través del "Acceso a datos catastrales no protegidos de la SEC"



GOBIERNO DE ESPAÑA

MINISTERIO DE HACIENDA Y FUNCIÓN PÚBLICA

SECRETARÍA DE ESTADO DE HACIENDA

DIRECCIÓN GENERAL DEL CATASTRO

CONSULTA DESCRIPTIVA Y GRÁFICA DE DATOS CATASTRALES DE BIEN INMUEBLE

Referencia catastral: 28136A003090010000UU

DATOS DESCRIPTIVOS DEL INMUEBLE

Localización:

Polígono 3 Parcela 9001
DESCUENTO. SANTORCAZ [MADRID]

Clase: RÚSTICO

Uso principal: Agrario

Superficie construida:

Año construcción:

Cultivo

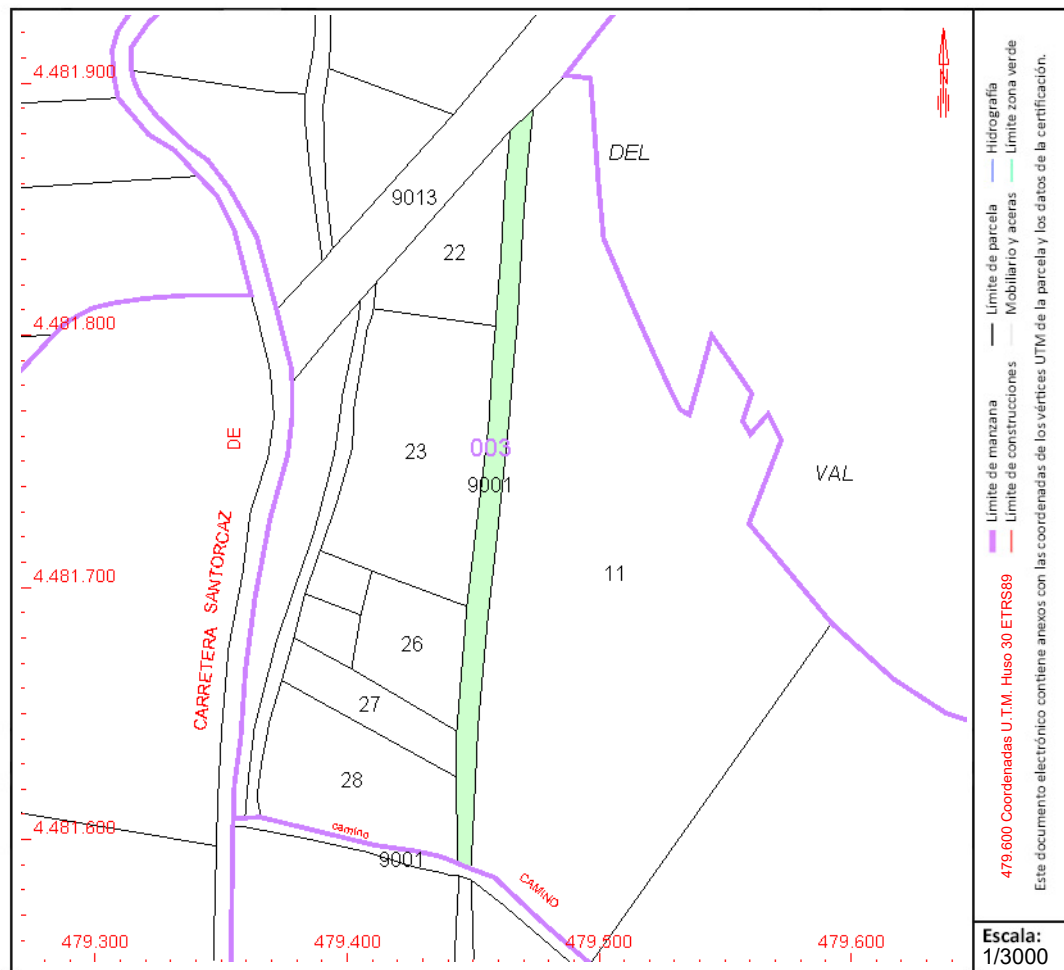
Subparcela	Cultivo/aprovechamiento	Intensidad Productiva	Superficie m ²
0	HG Hidrografía natural [río,laguna,arroyo.]	00	2.399

PARCELA

Superficie gráfica: 2.399 m²

Participación del inmueble: 100,00 %

Tipo:



Este documento no es una certificación catastral, pero sus datos pueden ser verificados a través del "Acceso a datos catastrales no protegidos de la SEC"



CONSULTA DESCRIPTIVA Y GRÁFICA DE DATOS CATASTRALES DE BIEN INMUEBLE

Referencia catastral: 28136A003090030000UW

DATOS DESCRIPTIVOS DEL INMUEBLE

Localización:

Polígono 3 Parcela 9003
DESCUENTO. SANTORCAZ [MADRID]

Clase: RÚSTICO

Uso principal: Agrario

Superficie construida:

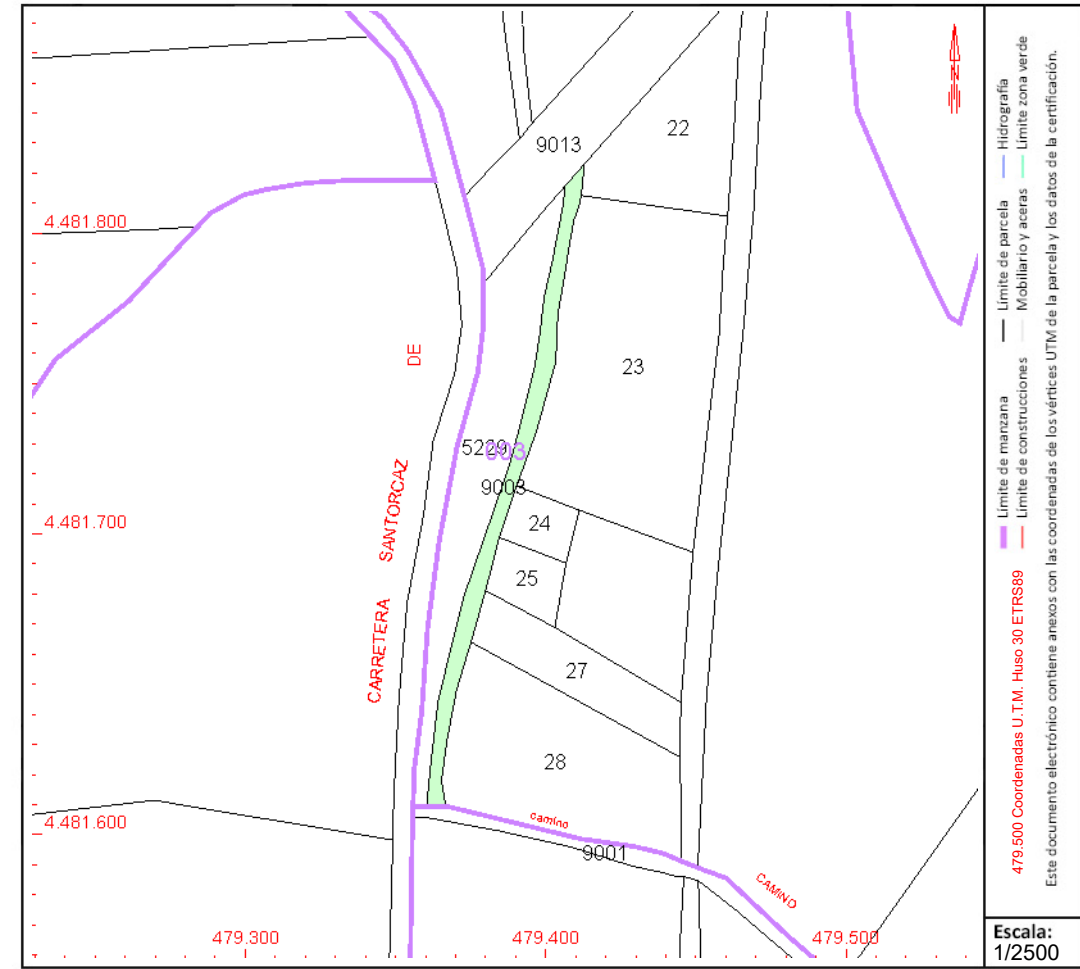
Año construcción:

Cultivo

Subparcela	Cultivo/aprovechamiento	Intensidad Productiva	Superficie m ²
0	VT Vía de comunicación de dominio público	00	1.131

PARCELA

Superficie gráfica: 1.131 m²
Participación del inmueble: 100,00 %
Tipo:



Este documento no es una certificación catastral, pero sus datos pueden ser verificados a través del "Acceso a datos catastrales no protegidos de la SEC"



CONSULTA DESCRIPTIVA Y GRÁFICA DE DATOS CATASTRALES DE BIEN INMUEBLE

Referencia catastral: 28136A005000100000UM

DATOS DESCRIPTIVOS DEL INMUEBLE

Localización:

Polígono 5 Parcela 10
LA BARQUILLA. SANTORCAZ [MADRID]

Clase: RÚSTICO

Uso principal: Agrario

Superficie construida:

Año construcción:

Cultivo

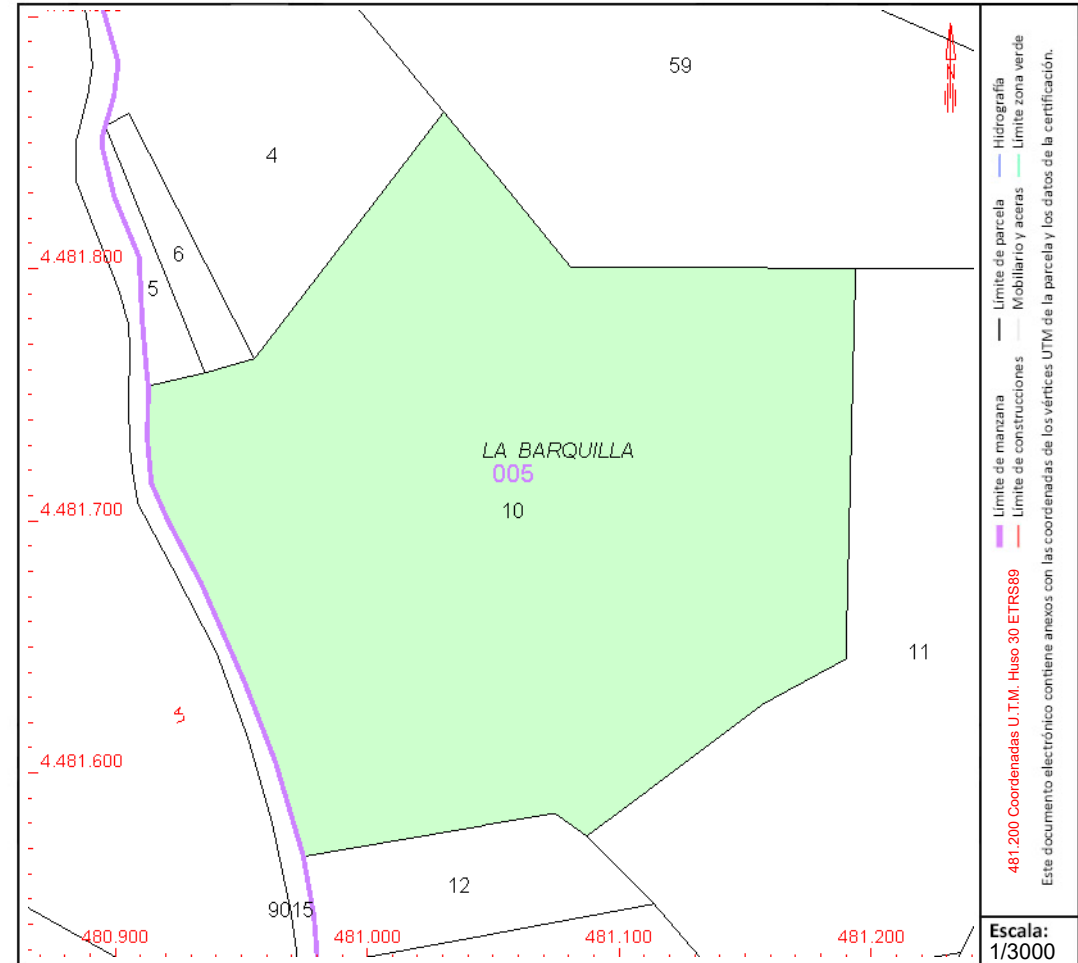
Subparcela	Cultivo/aprovechamiento	Intensidad Productiva	Superficie m ²
0	C- Labor o Labradío seco	03	54.820

PARCELA

Superficie gráfica: 54.820 m²

Participación del inmueble: 100,00 %

Tipo:



Este documento no es una certificación catastral, pero sus datos pueden ser verificados a través del "Acceso a datos catastrales no protegidos de la SEC"



GOBIERNO DE ESPAÑA

MINISTERIO DE HACIENDA Y FUNCIÓN PÚBLICA

SECRETARÍA DE ESTADO DE HACIENDA

DIRECCIÓN GENERAL DEL CATASTRO

CONSULTA DESCRIPTIVA Y GRÁFICA DE DATOS CATASTRALES DE BIEN INMUEBLE

Referencia catastral: 28136A005000110000UO

DATOS DESCRIPTIVOS DEL INMUEBLE

Localización:

Polígono 5 Parcela 11
LA BARQUILLA. SANTORCAZ [MADRID]

Clase: RÚSTICO

Uso principal: Agrario

Superficie construida:

Año construcción:

Cultivo

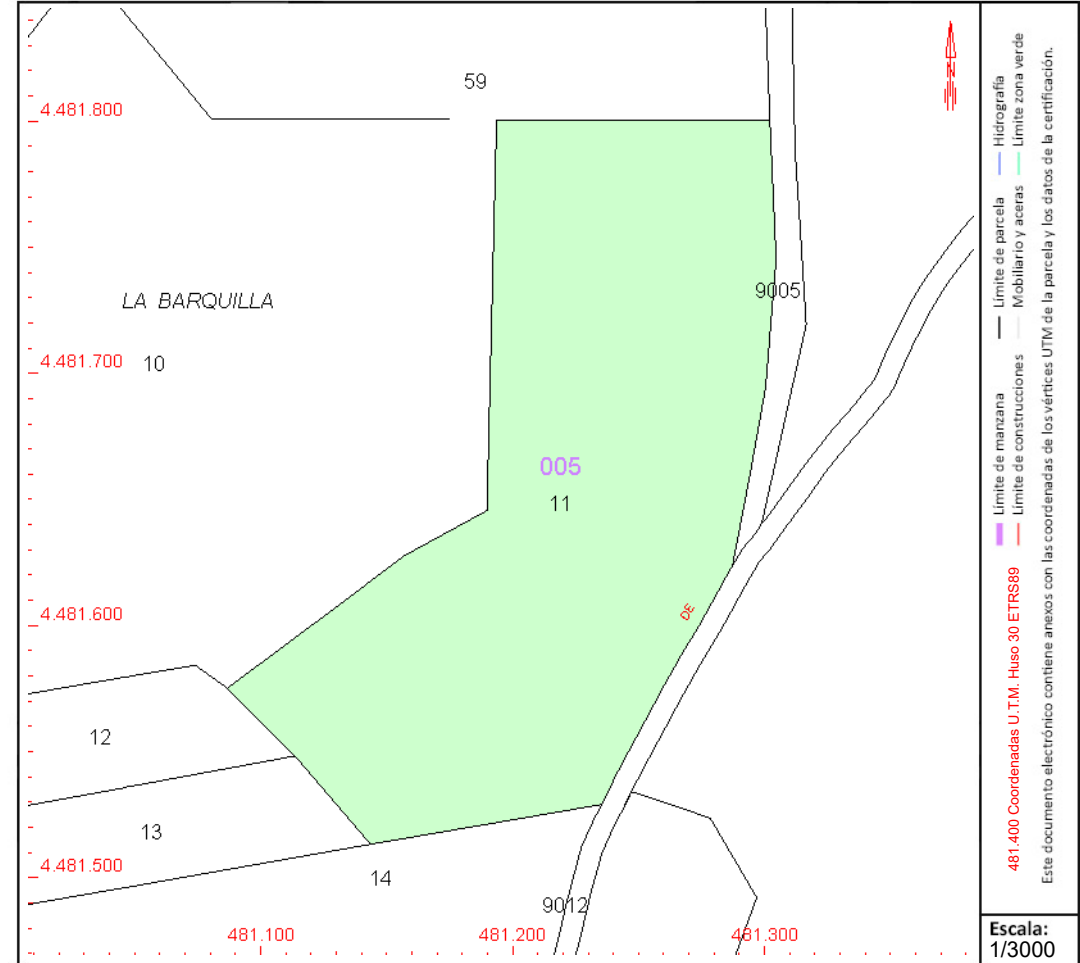
Subparcela	Cultivo/aprovechamiento	Intensidad Productiva	Superficie m ²
0	C- Labor o Labradío seco	03	34.085

PARCELA

Superficie gráfica: 34.085 m²

Participación del inmueble: 100,00 %

Tipo:



Este documento no es una certificación catastral, pero sus datos pueden ser verificados a través del “Acceso a datos catastrales no protegidos de la SEC”



GOBIERNO DE ESPAÑA

MINISTERIO DE HACIENDA Y FUNCIÓN PÚBLICA

SECRETARÍA DE ESTADO DE HACIENDA

DIRECCIÓN GENERAL DEL CATASTRO

CONSULTA DESCRIPTIVA Y GRÁFICA DE DATOS CATASTRALES DE BIEN INMUEBLE

Referencia catastral: 28136A005000180000UE

DATOS DESCRIPTIVOS DEL INMUEBLE

Localización:

Polígono 5 Parcela 18
LAMPARA. SANTORCAZ [MADRID]

Clase: RÚSTICO

Uso principal: Agrario

Superficie construida:

Año construcción:

Cultivo

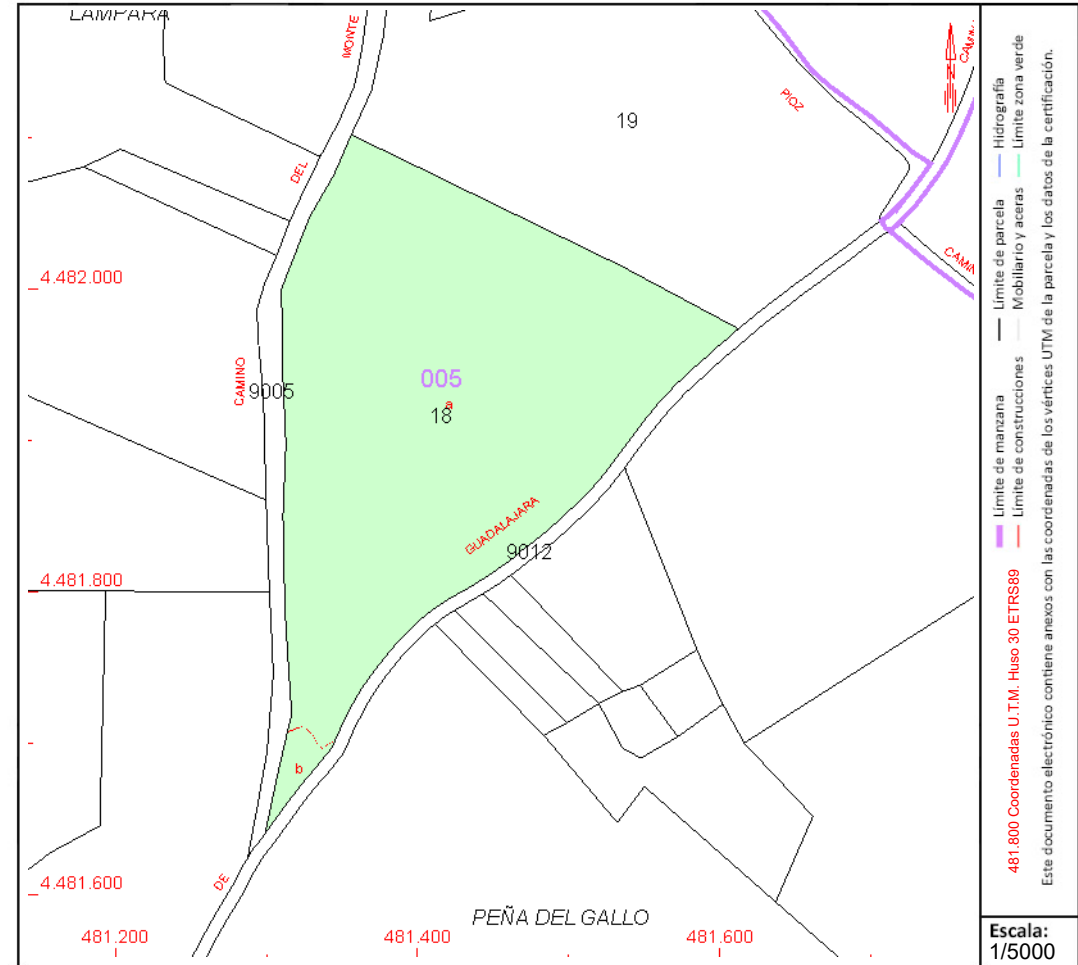
Subparcela	Cultivo/aprovechamiento	Intensidad Productiva	Superficie m ²
a	C- Labor o Labradío seco	03	63.809
b	E- Pastos	02	1.111

PARCELA

Superficie gráfica: 64.920 m²

Participación del inmueble: 100,00 %

Tipo:



Este documento no es una certificación catastral, pero sus datos pueden ser verificados a través del "Acceso a datos catastrales no protegidos de la SEC"



CONSULTA DESCRIPTIVA Y GRÁFICA DE DATOS CATASTRALES DE BIEN INMUEBLE

Referencia catastral: 28136A005000200000UJ

DATOS DESCRIPTIVOS DEL INMUEBLE

Localización:

Polígono 5 Parcela 20
PEÑA DEL GALLO. SANTORCAZ [MADRID]

Clase: RÚSTICO

Uso principal: Agrario

Superficie construida:

Año construcción:

Cultivo

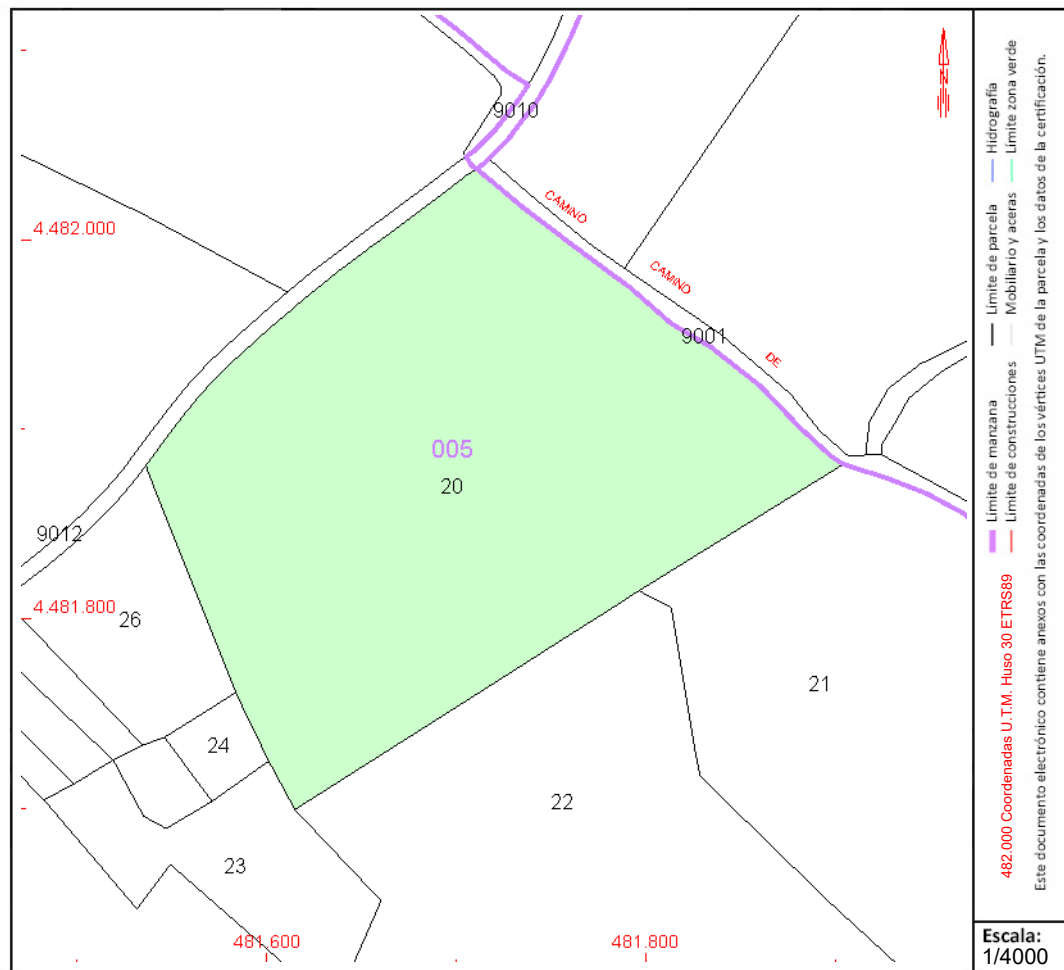
Subparcela	Cultivo/aprovechamiento	Intensidad Productiva	Superficie m ²
0	C- Labor o Labradío seco	03	64.531

PARCELA

Superficie gráfica: 64.531 m²

Participación del inmueble: 100,00 %

Tipo:



Este documento no es una certificación catastral, pero sus datos pueden ser verificados a través del "Acceso a datos catastrales no protegidos de la SEC"



GOBIERNO DE ESPAÑA

MINISTERIO DE HACIENDA Y FUNCIÓN PÚBLICA

SECRETARÍA DE ESTADO DE HACIENDA

DIRECCIÓN GENERAL DEL CATASTRO

CONSULTA DESCRIPTIVA Y GRÁFICA DE DATOS CATASTRALES DE BIEN INMUEBLE

Referencia catastral: 28136A005000210000UE

DATOS DESCRIPTIVOS DEL INMUEBLE

Localización:

Polígono 5 Parcela 21

PEÑA DEL GALLO. SANTORCAZ [MADRID]

Clase: RÚSTICO

Uso principal: Agrario

Superficie construida:

Año construcción:

Cultivo

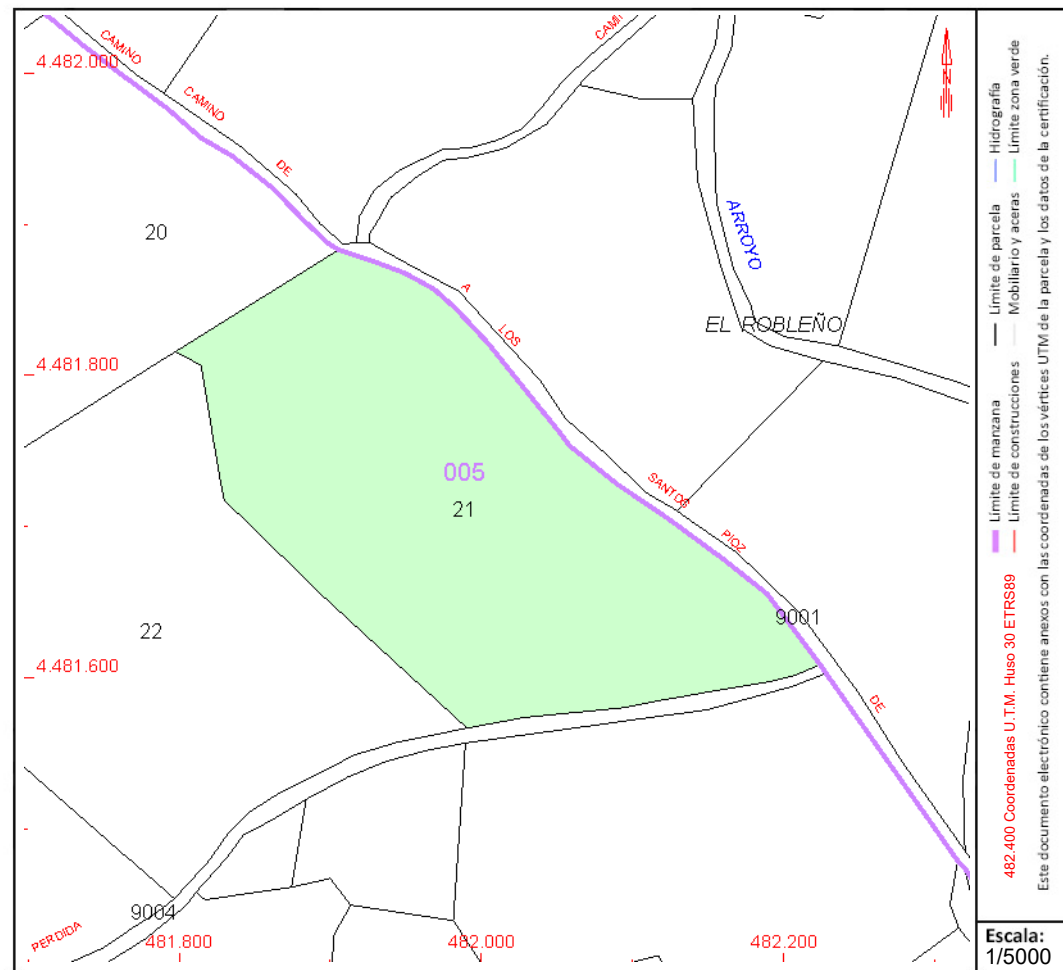
Subparcela	Cultivo/aprovechamiento	Intensidad Productiva	Superficie m ²
0	C- Labor o Labradío seco	03	68.278

PARCELA

Superficie gráfica: 68.278 m²

Participación del inmueble: 100,00 %

Tipo:



Este documento no es una certificación catastral, pero sus datos pueden ser verificados a través del "Acceso a datos catastrales no protegidos de la SEC"



CONSULTA DESCRIPTIVA Y GRÁFICA DE DATOS CATASTRALES DE BIEN INMUEBLE

Referencia catastral: 28136A005000220000US

DATOS DESCRIPTIVOS DEL INMUEBLE

Localización:

Polígono 5 Parcela 22
PEÑA DEL GALLO. SANTORCAZ [MADRID]

Clase: RÚSTICO

Uso principal: Agrario

Superficie construida:

Año construcción:

Cultivo

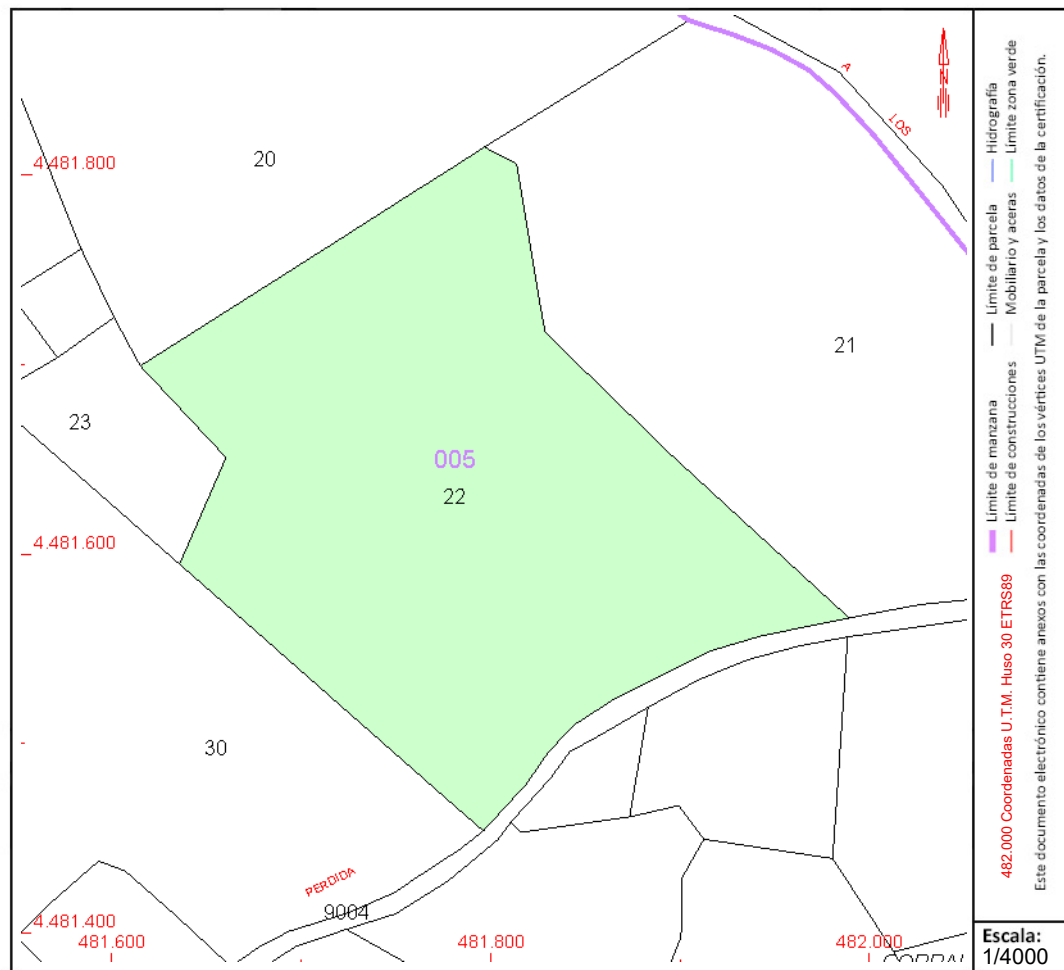
Subparcela	Cultivo/aprovechamiento	Intensidad Productiva	Superficie m ²
0	C- Labor o Labradío seco	03	64.183

PARCELA

Superficie gráfica: 64.183 m²

Participación del inmueble: 100,00 %

Tipo:



Este documento no es una certificación catastral, pero sus datos pueden ser verificados a través del "Acceso a datos catastrales no protegidos de la SEC"



CONSULTA DESCRIPTIVA Y GRÁFICA DE DATOS CATASTRALES DE BIEN INMUEBLE

Referencia catastral: 28136A005000230000UZ

DATOS DESCRIPTIVOS DEL INMUEBLE

Localización:

Polígono 5 Parcela 23
PEÑA DEL GALLO. SANTORCAZ [MADRID]

Clase: RÚSTICO

Uso principal: Agrario

Superficie construida:

Año construcción:

Cultivo

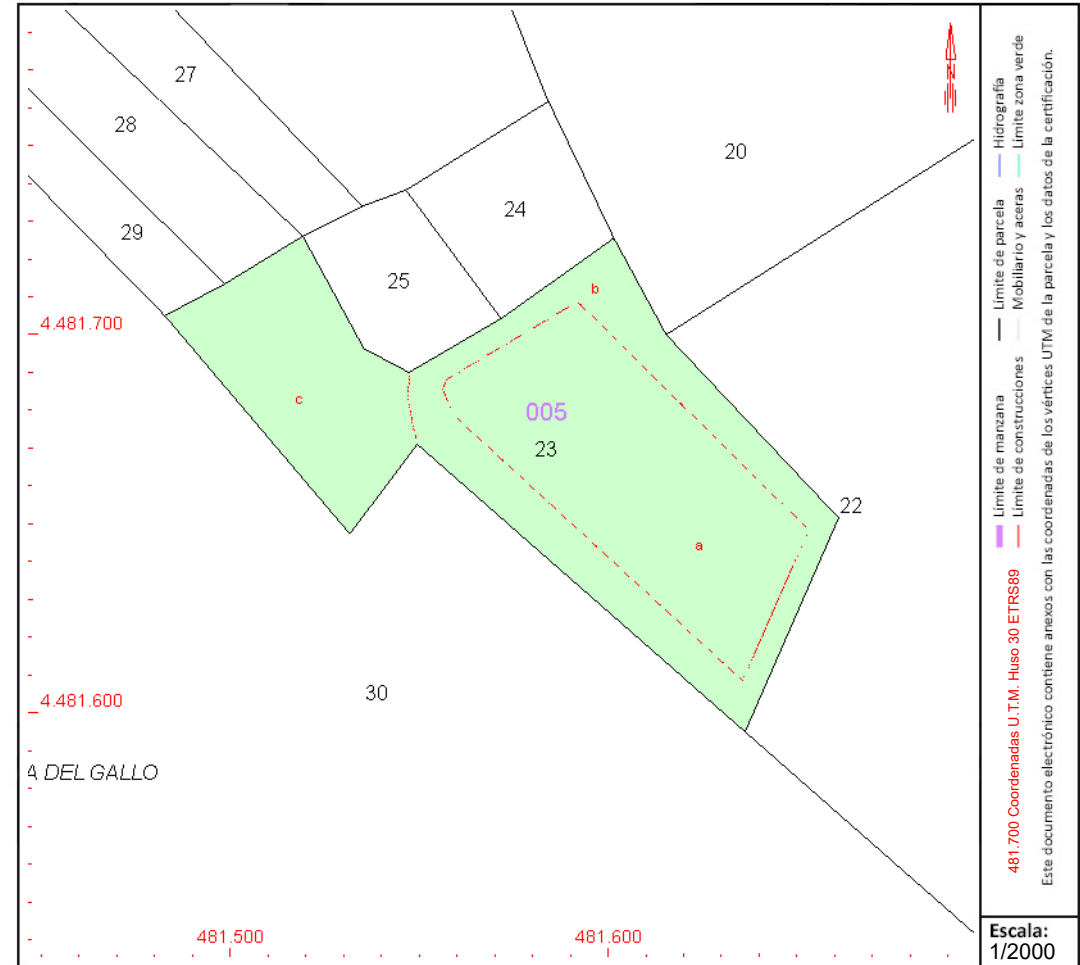
Subparcela	Cultivo/aprovechamiento	Intensidad Productiva	Superficie m ²
a	C- Labor o Labradío seco	03	4.346
b	O- Olivos seco	00	2.902
c	C- Labor o Labradío seco	03	2.431

PARCELA

Superficie gráfica: 9.679 m²

Participación del inmueble: 100,00 %

Tipo:



Este documento no es una certificación catastral, pero sus datos pueden ser verificados a través del "Acceso a datos catastrales no protegidos de la SEC"



CONSULTA DESCRIPTIVA Y GRÁFICA DE DATOS CATASTRALES DE BIEN INMUEBLE

Referencia catastral: 28136A005000240000UU

DATOS DESCRIPTIVOS DEL INMUEBLE

Localización:

Polígono 5 Parcela 24
PEÑA DEL GALLO. SANTORCAZ [MADRID]

Clase: RÚSTICO

Uso principal: Agrario

Superficie construida:

Año construcción:

Cultivo

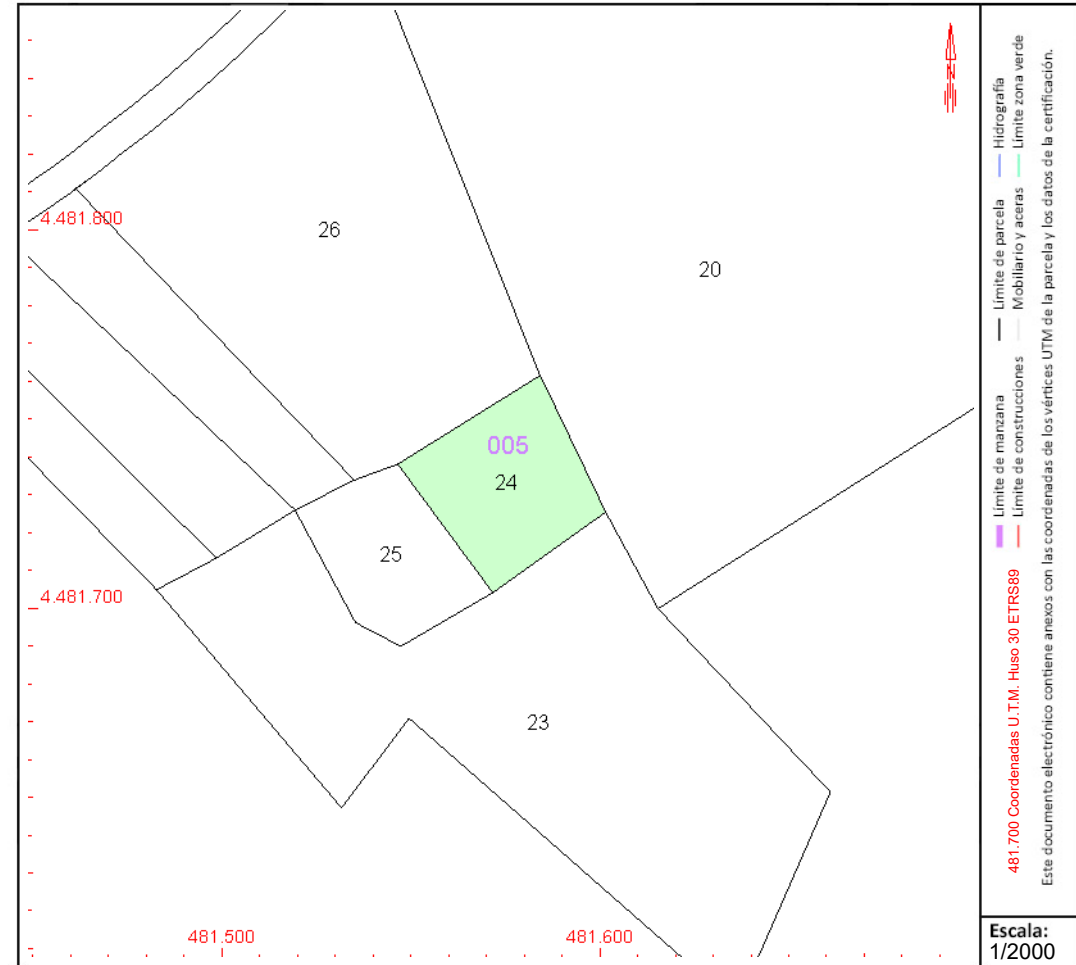
Subparcela	Cultivo/aprovechamiento	Intensidad Productiva	Superficie m ²
0	C- Labor o Labradío seco	03	1.655

PARCELA

Superficie gráfica: 1.655 m²

Participación del inmueble: 100,00 %

Tipo:



Este documento no es una certificación catastral, pero sus datos pueden ser verificados a través del "Acceso a datos catastrales no protegidos de la SEC"



GOBIERNO DE ESPAÑA

MINISTERIO DE HACIENDA Y FUNCIÓN PÚBLICA

SECRETARÍA DE ESTADO DE HACIENDA

DIRECCIÓN GENERAL DEL Catastro

CONSULTA DESCRIPTIVA Y GRÁFICA DE DATOS CATASTRALES DE BIEN INMUEBLE

Referencia catastral: 28136A005000260000UW

DATOS DESCRIPTIVOS DEL INMUEBLE

Localización:

Polígono 5 Parcela 26
PEÑA DEL GALLO. SANTORCAZ [MADRID]

Clase: RÚSTICO

Uso principal: Agrario

Superficie construida:

Año construcción:

Cultivo

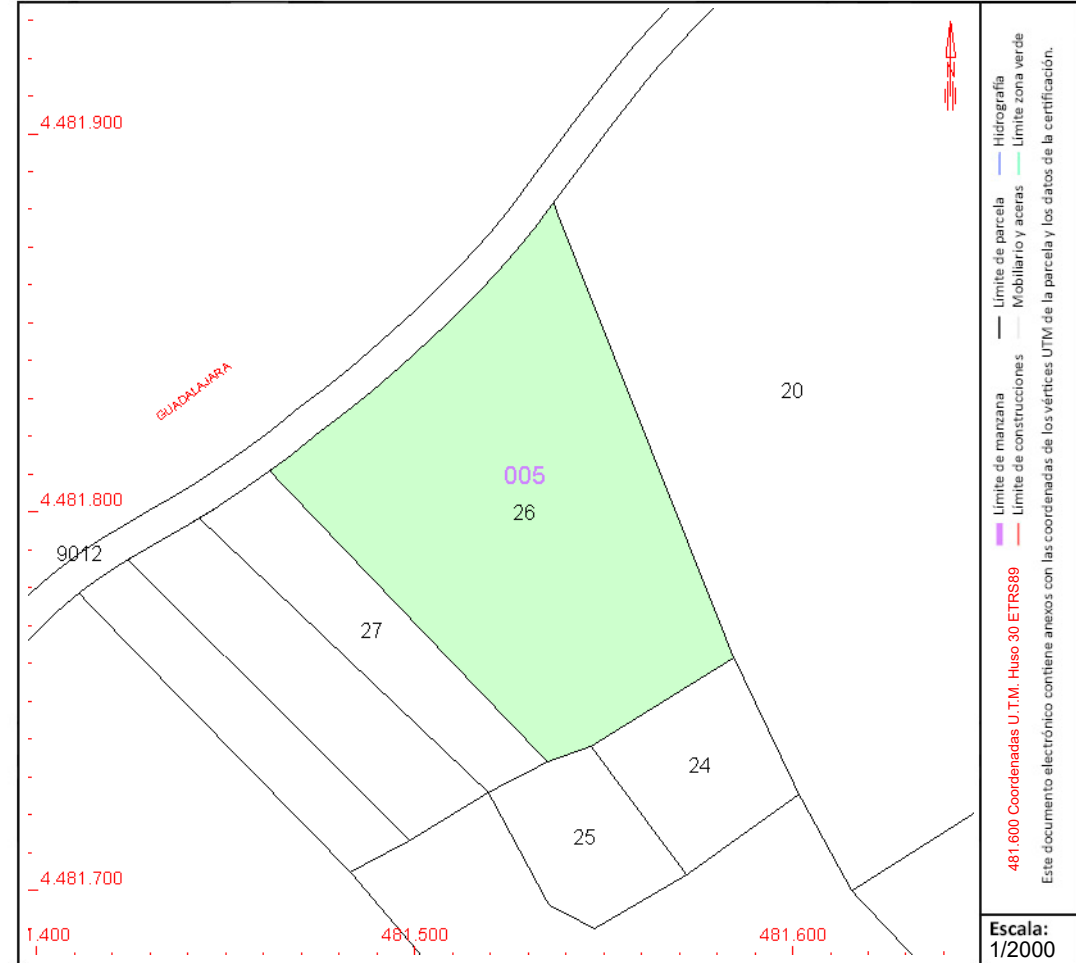
Subparcela	Cultivo/aprovechamiento	Intensidad Productiva	Superficie m ²
0	C- Labor o Labradío seco	03	8.877

PARCELA

Superficie gráfica: 8.877 m²

Participación del inmueble: 100,00 %

Tipo:



Este documento no es una certificación catastral, pero sus datos pueden ser verificados a través del "Acceso a datos catastrales no protegidos de la SEC"



CONSULTA DESCRIPTIVA Y GRÁFICA DE DATOS CATASTRALES DE BIEN INMUEBLE

Referencia catastral: 28136A005090050000UR

DATOS DESCRIPTIVOS DEL INMUEBLE

Localización:

Polígono 5 Parcela 9005
DESCUENTO. SANTORCAZ [MADRID]

Clase: RÚSTICO

Uso principal: Agrario

Superficie construida:

Año construcción:

Cultivo

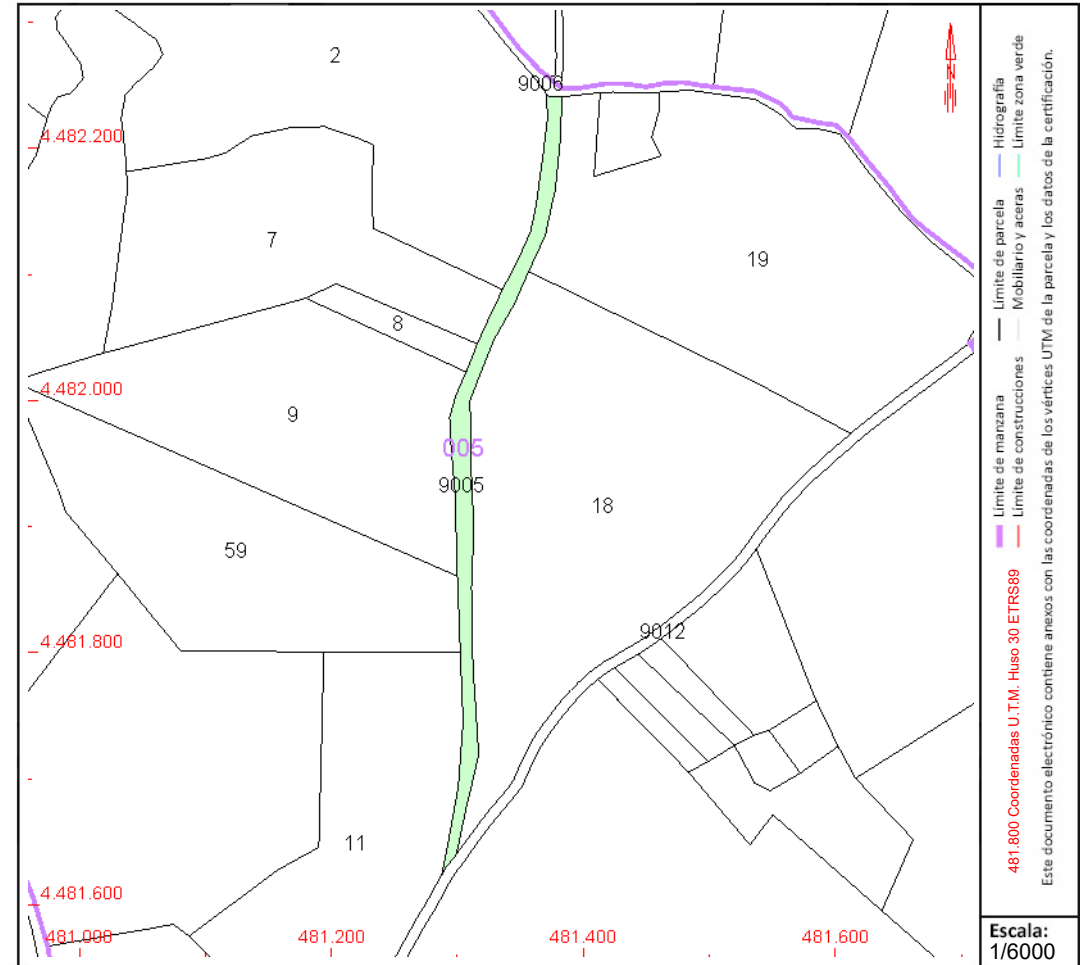
Subparcela	Cultivo/aprovechamiento	Intensidad Productiva	Superficie m ²
0	VT Vía de comunicación de dominio público	00	7.350

PARCELA

Superficie gráfica: 7.350 m²

Participación del inmueble: 100,00 %

Tipo:



Este documento no es una certificación catastral, pero sus datos pueden ser verificados a través del "Acceso a datos catastrales no protegidos de la SEC"



GOBIERNO DE ESPAÑA

MINISTERIO DE HACIENDA Y FUNCIÓN PÚBLICA

SECRETARÍA DE ESTADO DE HACIENDA

DIRECCIÓN GENERAL DEL CATASTRO

CONSULTA DESCRIPTIVA Y GRÁFICA DE DATOS CATASTRALES DE BIEN INMUEBLE

Referencia catastral: 28136A005090120000UJ

DATOS DESCRIPTIVOS DEL INMUEBLE

Localización:

Polígono 5 Parcela 9012
PEÑA DEL GALLO. SANTORCAZ [MADRID]

Clase: RÚSTICO

Uso principal: Agrario

Superficie construida:

Año construcción:

Cultivo

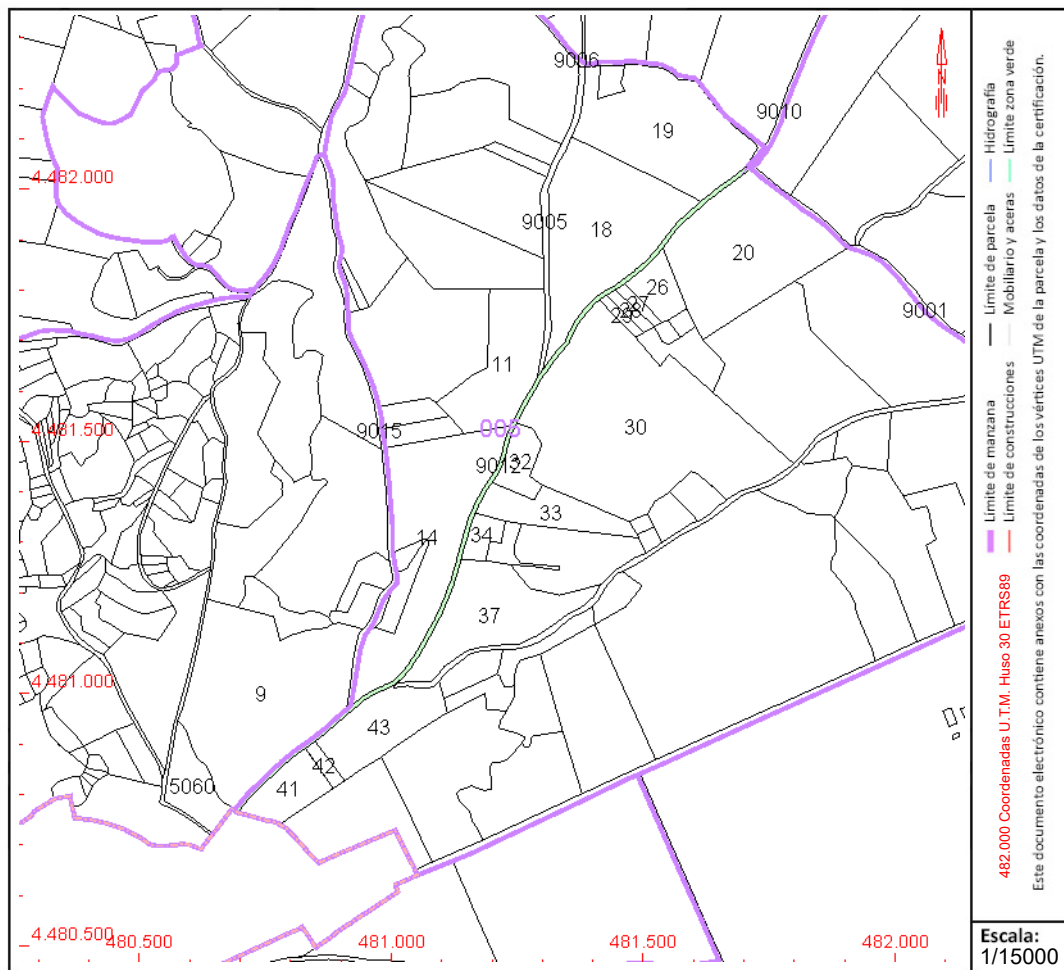
Subparcela	Cultivo/aprovechamiento	Intensidad Productiva	Superficie m ²
0	VT Vía de comunicación de dominio público	00	14.026

PARCELA

Superficie gráfica: 14.026 m²

Participación del inmueble: 100,00 %

Tipo:



Este documento no es una certificación catastral, pero sus datos pueden ser verificados a través del "Acceso a datos catastrales no protegidos de la SEC"



CONSULTA DESCRIPTIVA Y GRÁFICA DE DATOS CATASTRALES DE BIEN INMUEBLE

Referencia catastral: 28136A006000110000UQ

DATOS DESCRIPTIVOS DEL INMUEBLE

Localización:

Polígono 6 Parcela 11
CERRO DEL CABALLO. SANTORCAZ [MADRID]

Clase: RÚSTICO

Uso principal: Agrario

Superficie construida:

Año construcción:

Cultivo

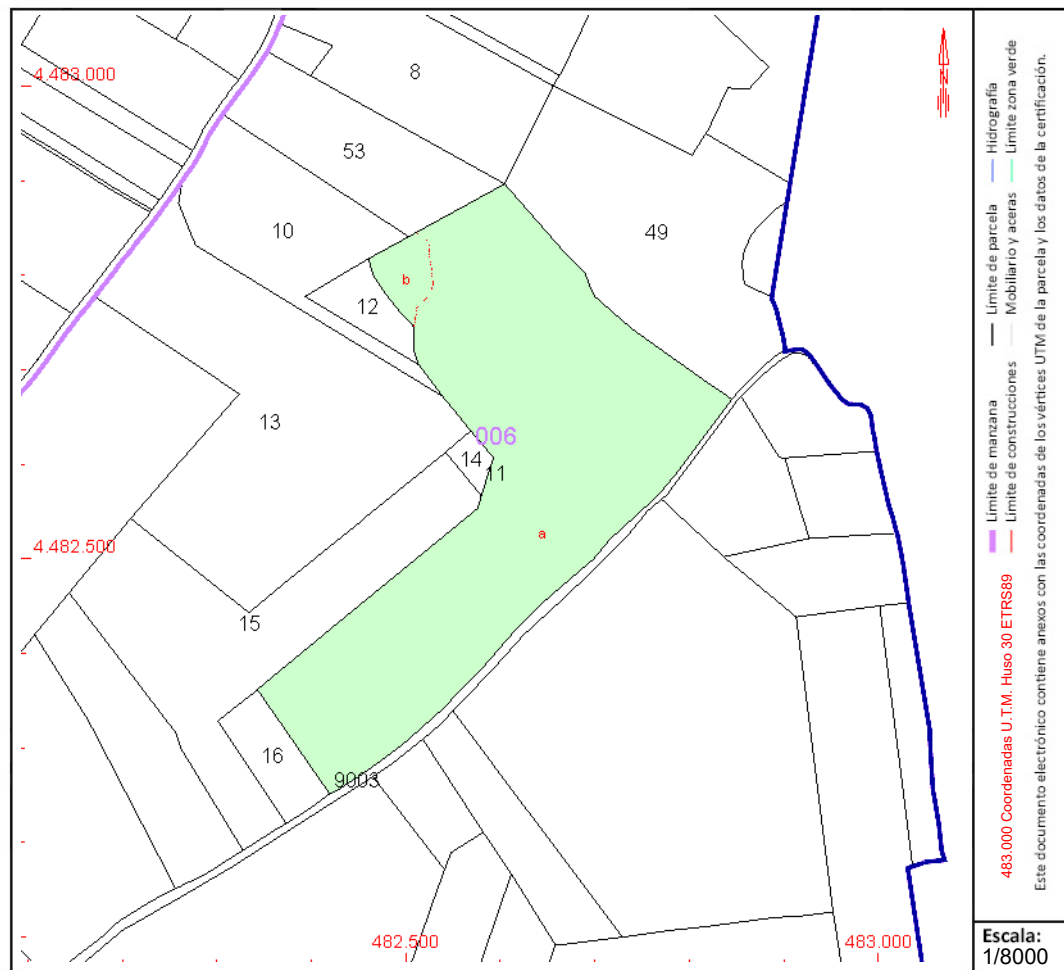
Subparcela	Cultivo/aprovechamiento	Intensidad Productiva	Superficie m ²
a	C- Labor o Labradío seco	03	116.907
b	E- Pastos	02	3.941

PARCELA

Superficie gráfica: 120.848 m²

Participación del inmueble: 100,00 %

Tipo:



Este documento no es una certificación catastral, pero sus datos pueden ser verificados a través del "Acceso a datos catastrales no protegidos de la SEC"



CONSULTA DESCRIPTIVA Y GRÁFICA DE DATOS CATASTRALES DE BIEN INMUEBLE

Referencia catastral: 28136A006000150000UF

DATOS DESCRIPTIVOS DEL INMUEBLE

Localización:

Polígono 6 Parcela 15
CERRO DEL CABALLO. SANTORCAZ [MADRID]

Clase: RÚSTICO

Uso principal: Agrario

Superficie construida:

Año construcción:

Cultivo

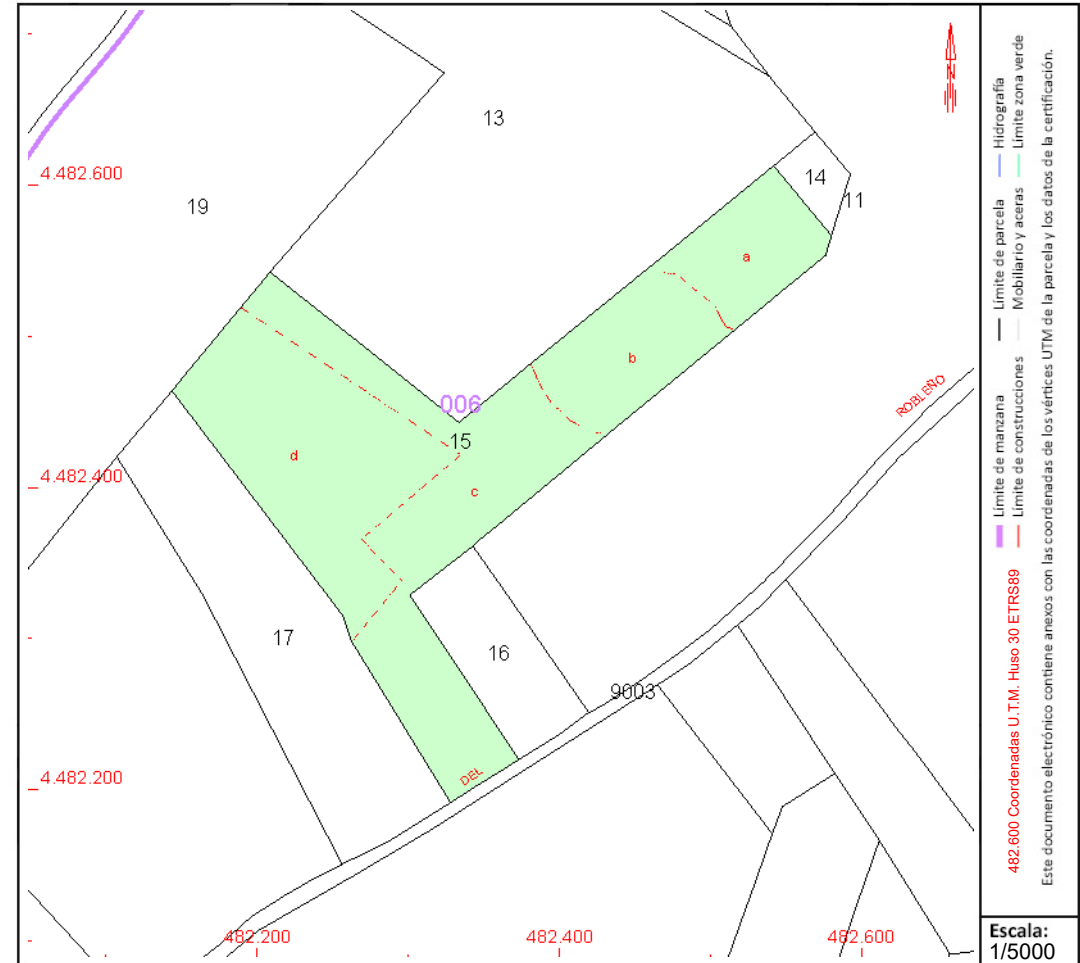
Subparcela	Cultivo/aprovechamiento	Intensidad Productiva	Superficie m ²
a	C- Labor o Labradío seco	03	6.270
b	E- Pastos	02	7.863
c	C- Labor o Labradío seco	03	19.758
d	E- Pastos	01	17.937

PARCELA

Superficie gráfica: 51.828 m²

Participación del inmueble: 100,00 %

Tipo:



Este documento no es una certificación catastral, pero sus datos pueden ser verificados a través del "Acceso a datos catastrales no protegidos de la SEC"



CONSULTA DESCRIPTIVA Y GRÁFICA DE DATOS CATASTRALES DE BIEN INMUEBLE

Referencia catastral: 28136A006000160000UM

DATOS DESCRIPTIVOS DEL INMUEBLE

Localización:

Polígono 6 Parcela 16
CERRO DEL CABALLO. SANTORCAZ [MADRID]

Clase: RÚSTICO

Uso principal: Agrario

Superficie construida:

Año construcción:

Cultivo

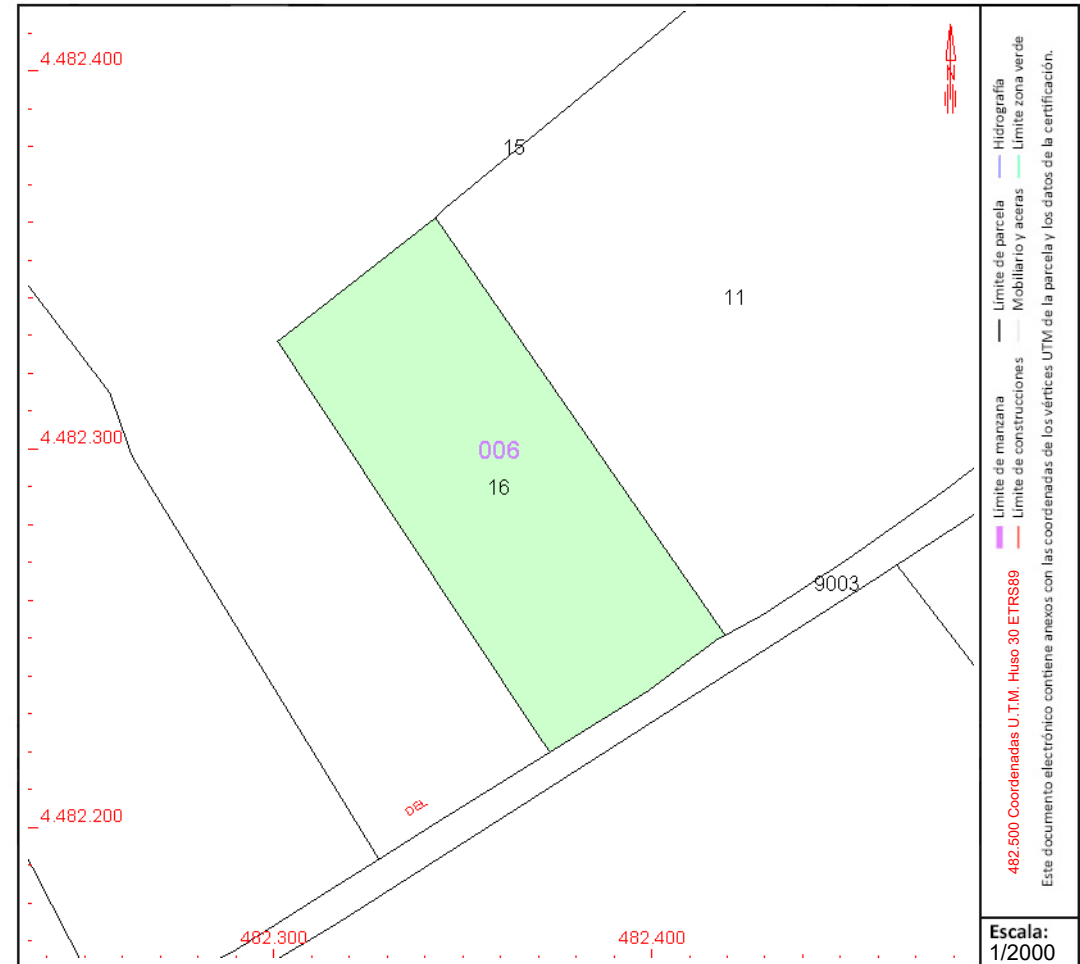
Subparcela	Cultivo/aprovechamiento	Intensidad Productiva	Superficie m ²
0	C- Labor o Labradío seco	03	7.196

PARCELA

Superficie gráfica: 7.196 m²

Participación del inmueble: 100,00 %

Tipo:



COORDINACIÓN GRÁFICA CON EL REGISTRO DE LA PROPIEDAD

Registro: ALCALA DE HENARES 4

Código registral único: 28071000768999

Fecha coordinación: 25/02/2020

Este documento no es una certificación catastral, pero sus datos pueden ser verificados a través del "Acceso a datos catastrales no protegidos de la SEC"



CONSULTA DESCRIPTIVA Y GRÁFICA DE DATOS CATASTRALES DE BIEN INMUEBLE

Referencia catastral: 28136A006000170000UO

DATOS DESCRIPTIVOS DEL INMUEBLE

Localización:

Polígono 6 Parcela 17
EL ROBLEYO. SANTORCAZ [MADRID]

Clase: RÚSTICO

Uso principal: Agrario

Superficie construida:

Año construcción:

Cultivo

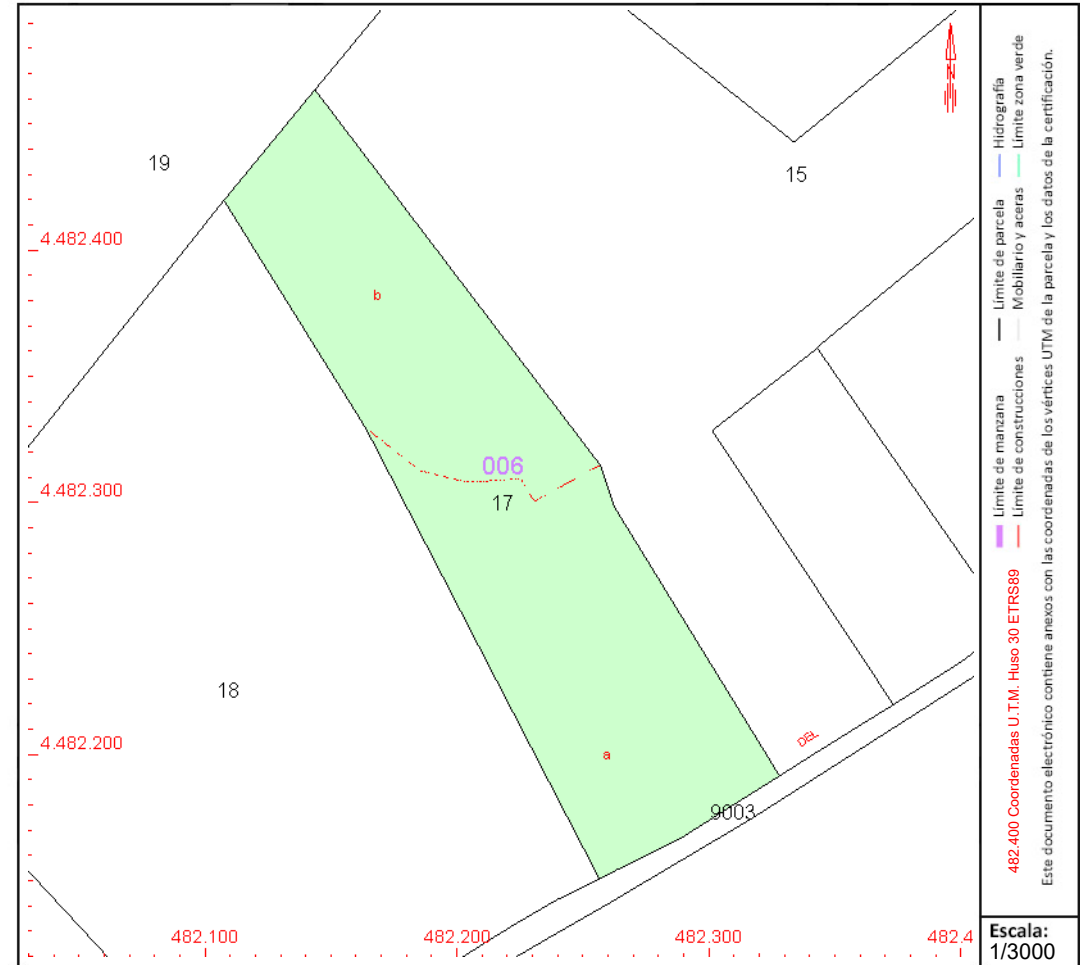
Subparcela	Cultivo/aprovechamiento	Intensidad Productiva	Superficie m ²
a	C- Labor o Labradío seco	03	12.310
b	E- Pastos	01	9.949

PARCELA

Superficie gráfica: 22.259 m²

Participación del inmueble: 100,00 %

Tipo:



Este documento no es una certificación catastral, pero sus datos pueden ser verificados a través del "Acceso a datos catastrales no protegidos de la SEC"



CONSULTA DESCRIPTIVA Y GRÁFICA DE DATOS CATASTRALES DE BIEN INMUEBLE

Referencia catastral: 28136A006000180000UK

DATOS DESCRIPTIVOS DEL INMUEBLE

Localización:

Polígono 6 Parcela 18
EL ROBLEYO. SANTORCAZ [MADRID]

Clase: RÚSTICO

Uso principal: Agrario

Superficie construida:

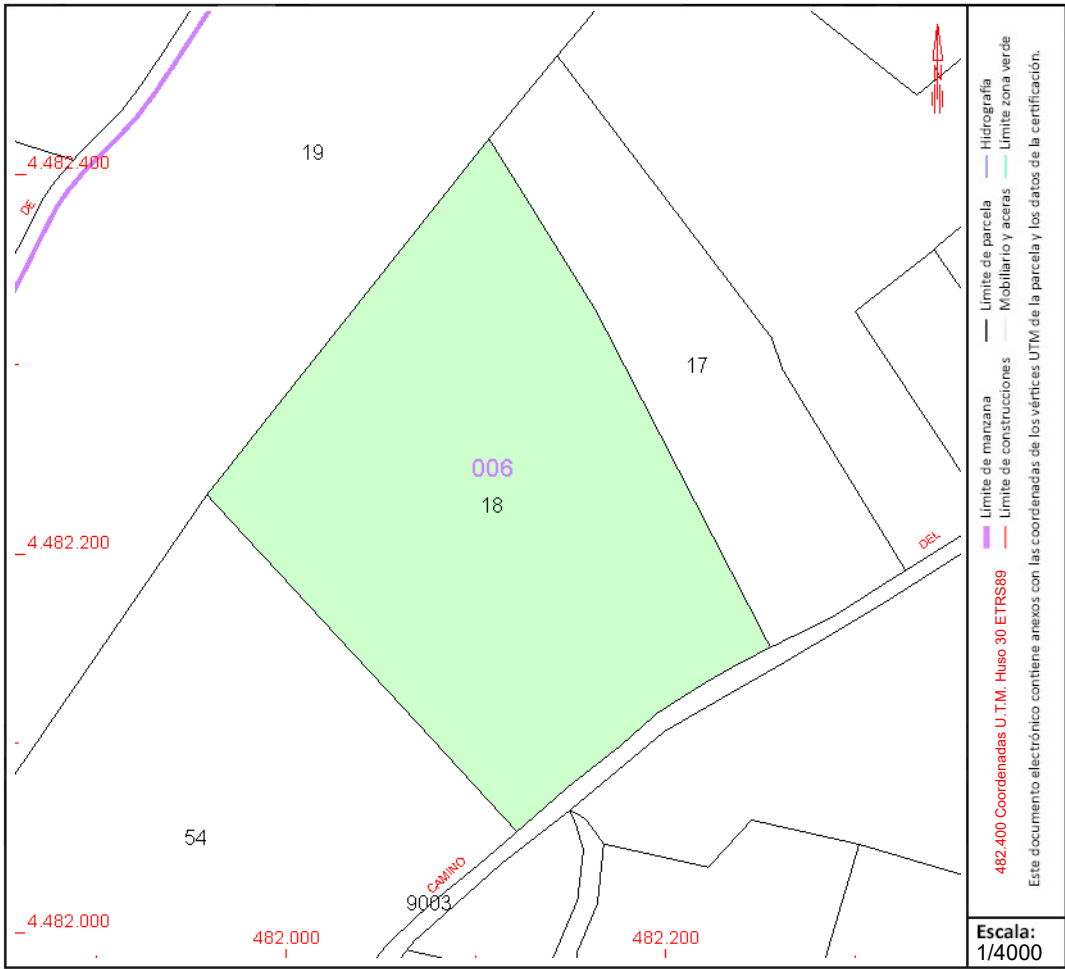
Año construcción:

Cultivo

Subparcela	Cultivo/aprovechamiento	Intensidad Productiva	Superficie m ²
0	C- Labor o Labradío seco	03	54.076

PARCELA

Superficie gráfica: 54.076 m²
Participación del inmueble: 100,00 %
Tipo:



Este documento no es una certificación catastral, pero sus datos pueden ser verificados a través del "Acceso a datos catastrales no protegidos de la SEC"



GOBIERNO DE ESPAÑA

MINISTERIO DE HACIENDA Y FUNCIÓN PÚBLICA

SECRETARÍA DE ESTADO DE HACIENDA

DIRECCIÓN GENERAL DEL CATASTRO

CONSULTA DESCRIPTIVA Y GRÁFICA DE DATOS CATASTRALES DE BIEN INMUEBLE

Referencia catastral: 28136A006000240000UX

DATOS DESCRIPTIVOS DEL INMUEBLE

Localización:

Polígono 6 Parcela 24
EL ROBLEÑO. SANTORCAZ [MADRID]

Clase: RÚSTICO

Uso principal: Agrario

Superficie construida:

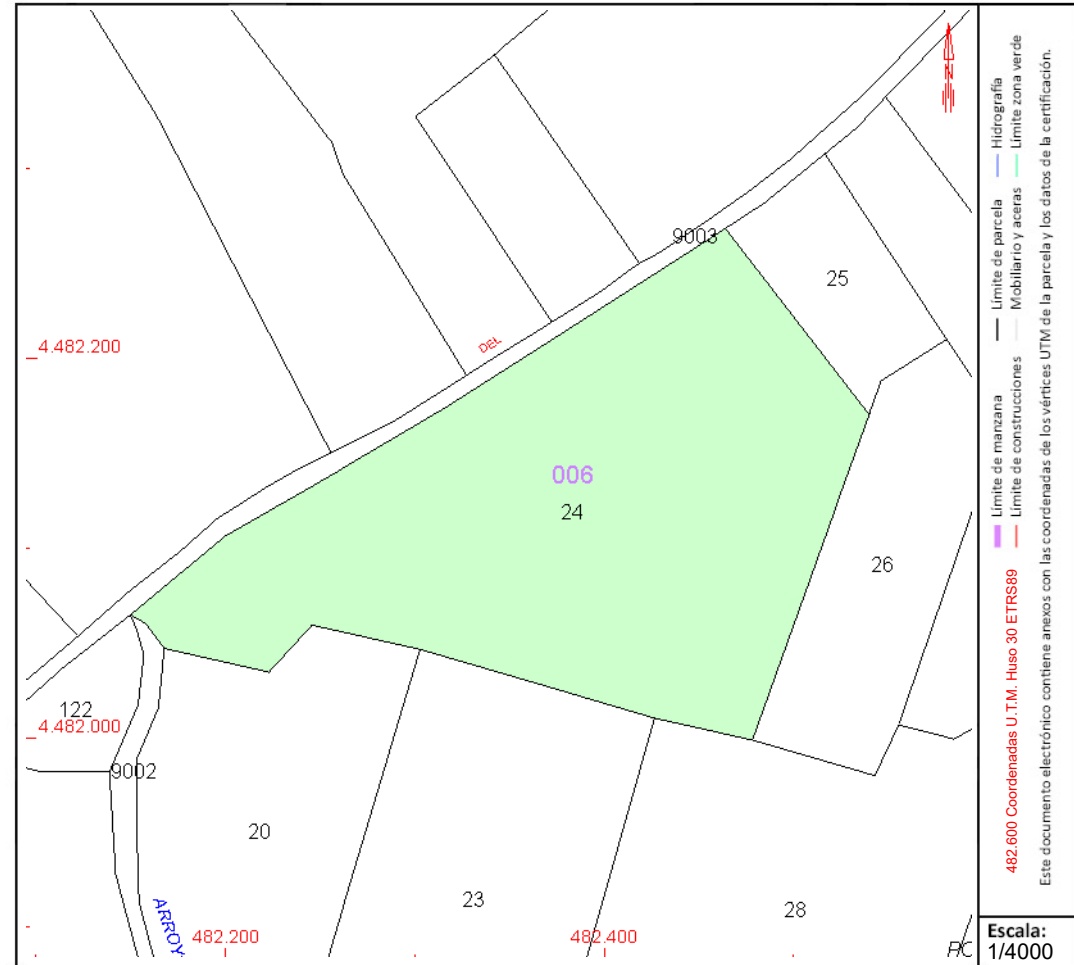
Año construcción:

Cultivo

Subparcela	Cultivo/ aprovechamiento	Intensidad Productiva	Superficie m ²
0	C- Labor o Labradío seco	03	53.690

PARCELA

Superficie gráfica: 53.690 m²
Participación del inmueble: 100,00 %
Tipo:



Este documento no es una certificación catastral, pero sus datos pueden ser verificados a través del "Acceso a datos catastrales no protegidos de la SEC"



GOBIERNO DE ESPAÑA

MINISTERIO DE HACIENDA Y FUNCIÓN PÚBLICA

SECRETARÍA DE ESTADO DE HACIENDA

DIRECCIÓN GENERAL DEL CATASTRO

CONSULTA DESCRIPTIVA Y GRÁFICA DE DATOS CATASTRALES DE BIEN INMUEBLE

Referencia catastral: 28136A006000250000UI

DATOS DESCRIPTIVOS DEL INMUEBLE

Localización:

Polígono 6 Parcela 25
EL ROBLEÑO. SANTORCAZ [MADRID]

Clase: RÚSTICO

Uso principal: Agrario

Superficie construida:

Año construcción:

Cultivo

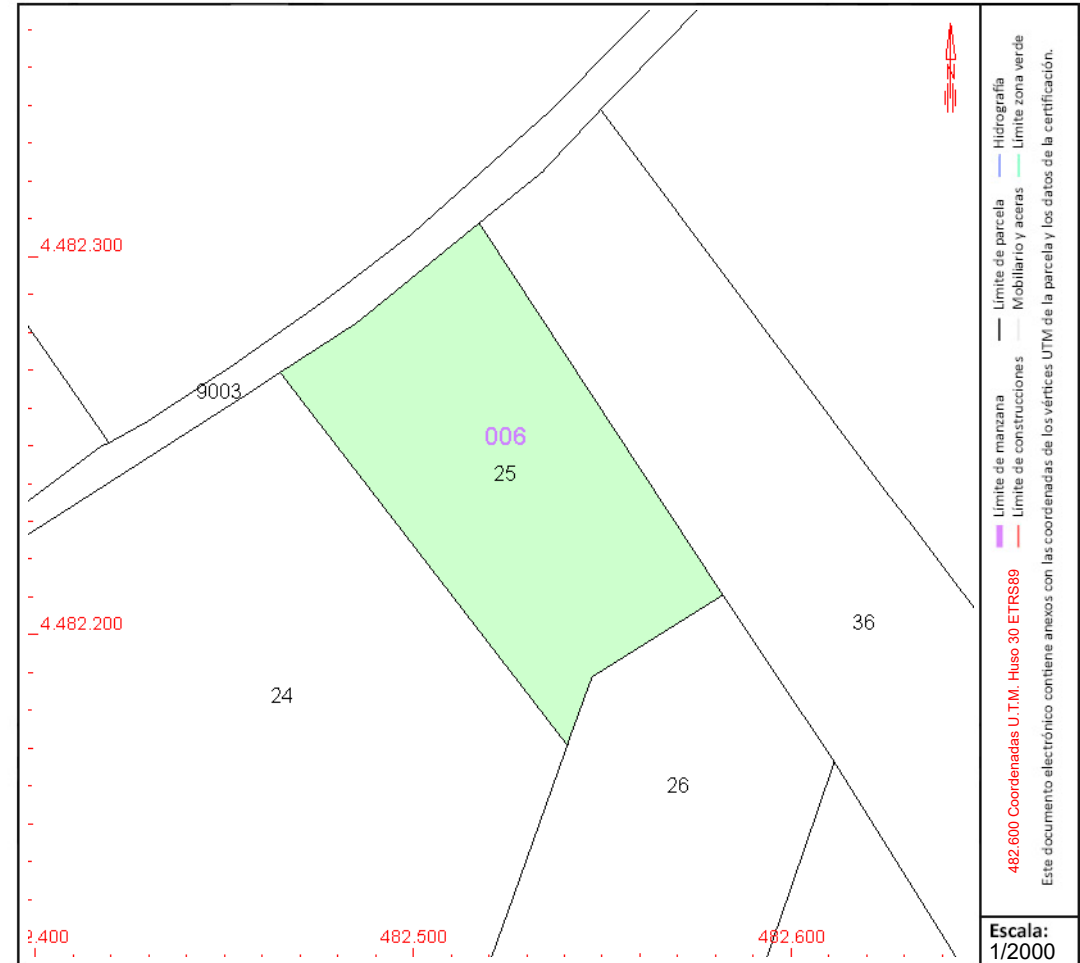
Subparcela	Cultivo/aprovechamiento	Intensidad Productiva	Superficie m ²
0	C- Labor o Labradío seco	03	7.085

PARCELA

Superficie gráfica: 7.085 m²

Participación del inmueble: 100,00 %

Tipo:



Este documento no es una certificación catastral, pero sus datos pueden ser verificados a través del "Acceso a datos catastrales no protegidos de la SEC"



CONSULTA DESCRIPTIVA Y GRÁFICA DE DATOS CATASTRALES DE BIEN INMUEBLE

Referencia catastral: 28136A006000360000UA

DATOS DESCRIPTIVOS DEL INMUEBLE

Localización:

Polígono 6 Parcela 36
POZO DEL CRISPIN. SANTORCAZ [MADRID]

Clase: RÚSTICO

Uso principal: Agrario

Superficie construida:

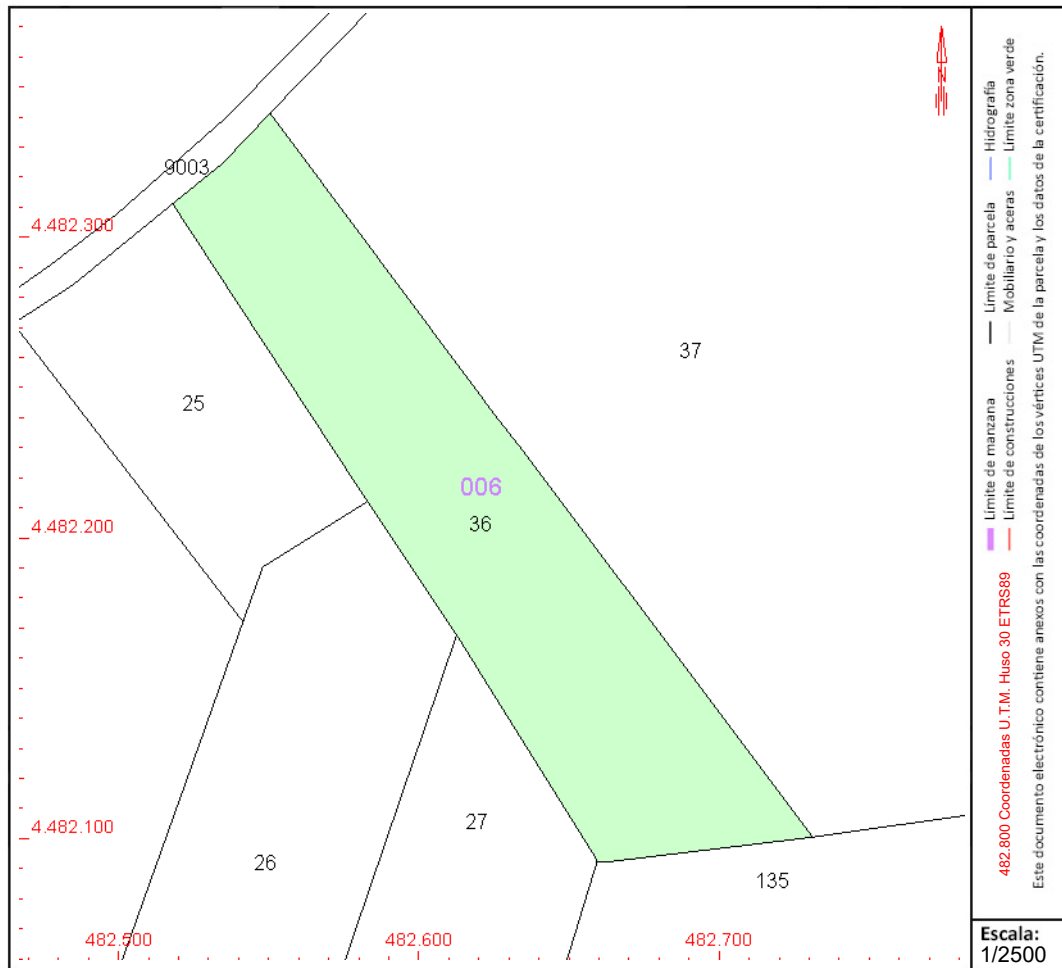
Año construcción:

Cultivo

Subparcela	Cultivo/aprovechamiento	Intensidad Productiva	Superficie m ²
0	C- Labor o Labradío seco	03	14.583

PARCELA

Superficie gráfica: 14.583 m²
Participación del inmueble: 100,00 %
Tipo:



Este documento no es una certificación catastral, pero sus datos pueden ser verificados a través del "Acceso a datos catastrales no protegidos de la SEC"



GOBIERNO DE ESPAÑA

MINISTERIO DE HACIENDA Y FUNCIÓN PÚBLICA

SECRETARÍA DE ESTADO DE HACIENDA

DIRECCIÓN GENERAL DEL CATASTRO

CONSULTA DESCRIPTIVA Y GRÁFICA DE DATOS CATASTRALES DE BIEN INMUEBLE

Referencia catastral: 28136A006000490000UO

DATOS DESCRIPTIVOS DEL INMUEBLE

Localización:

Polígono 6 Parcela 49
CERRO DEL CABALLO. SANTORCAZ [MADRID]

Clase: RÚSTICO

Uso principal: Agrario

Superficie construida:

Año construcción:

Cultivo

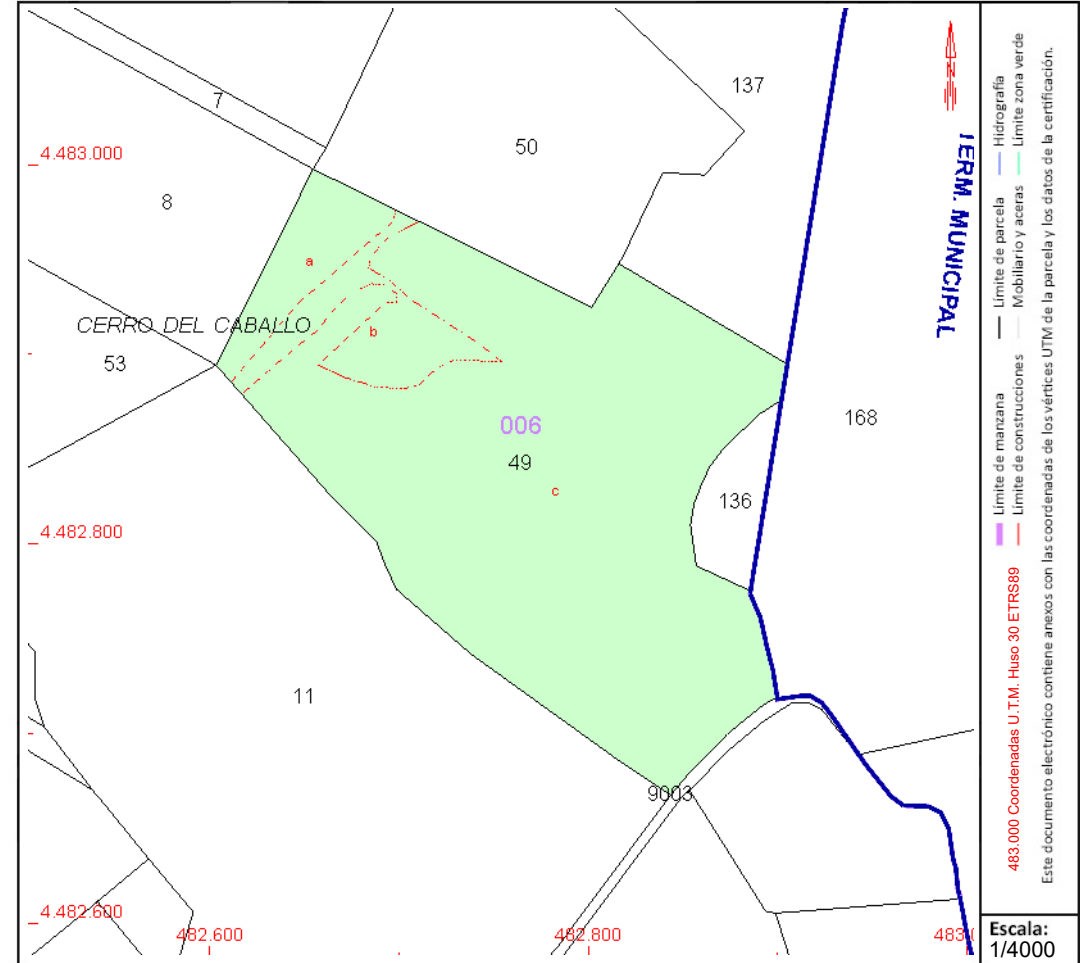
Subparcela	Cultivo/aprovechamiento	Intensidad Productiva	Superficie m ²
a	C- Labor o Labradío secoano	03	3.484
b	E- Pastos	02	4.033
c	C- Labor o Labradío secoano	03	46.223

PARCELA

Superficie gráfica: 53.741 m²

Participación del inmueble: 100,00 %

Tipo:



Este documento no es una certificación catastral, pero sus datos pueden ser verificados a través del "Acceso a datos catastrales no protegidos de la SEC"



CONSULTA DESCRIPTIVA Y GRÁFICA DE DATOS CATASTRALES DE BIEN INMUEBLE

Referencia catastral: 28136A006000540000UR

DATOS DESCRIPTIVOS DEL INMUEBLE

Localización:

Polígono 6 Parcela 54

EL ROBLEÑO. SANTORCAZ [MADRID]

Clase: RÚSTICO

Uso principal: Agrario

Superficie construida:

Año construcción:

Cultivo

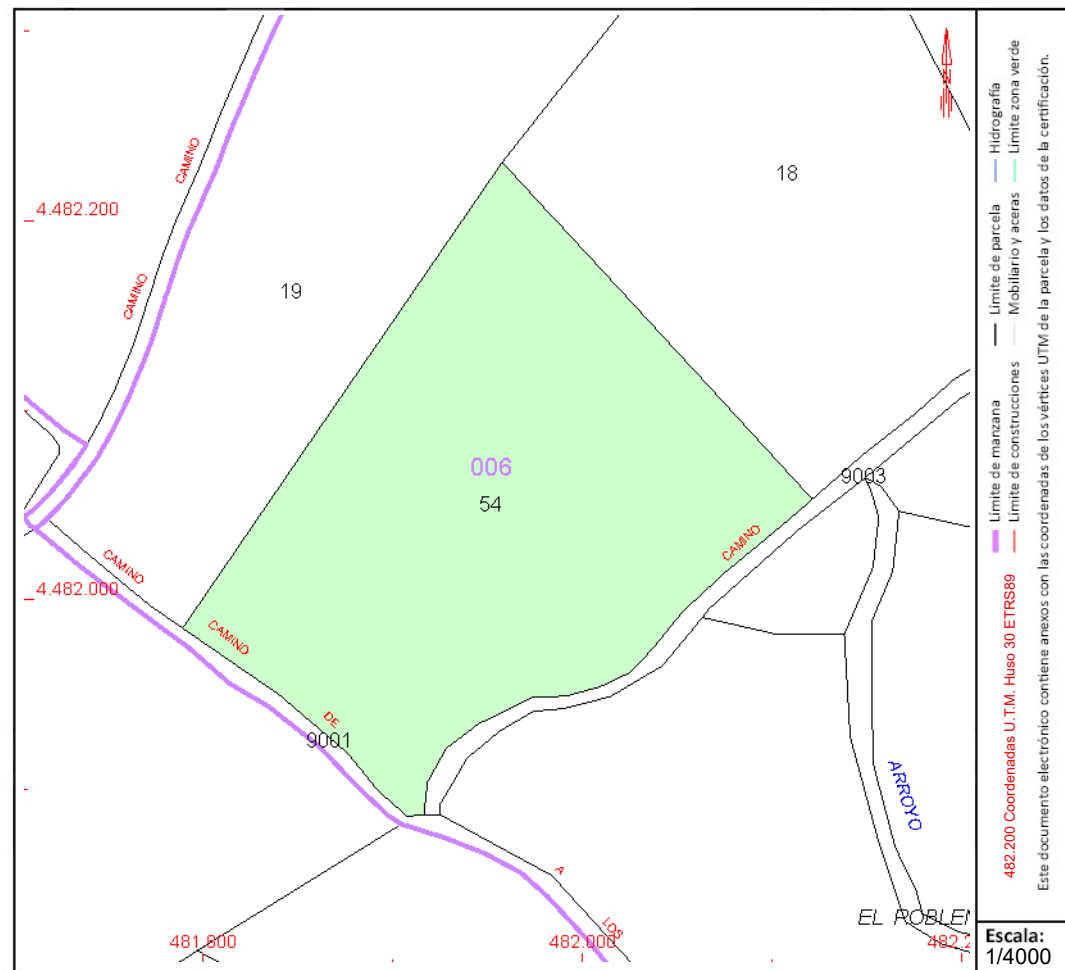
Subparcela	Cultivo/aprovechamiento	Intensidad Productiva	Superficie m ²
0	C- Labor o Labradío secano	03	55.133

PARCELA

Superficie gráfica: 55.133 m²

Participación del inmueble: 100,00 %

Tipo:



Este documento no es una certificación catastral, pero sus datos pueden ser verificados a través del "Acceso a datos catastrales no protegidos de la SEC"



GOBIERNO DE ESPAÑA

MINISTERIO DE HACIENDA Y FUNCIÓN PÚBLICA

SECRETARÍA DE ESTADO DE HACIENDA

DIRECCIÓN GENERAL DEL CATASTRO

CONSULTA DESCRIPTIVA Y GRÁFICA DE DATOS CATASTRALES DE BIEN INMUEBLE

Referencia catastral: 28136A006001380000UP

DATOS DESCRIPTIVOS DEL INMUEBLE

Localización:

Polígono 6 Parcela 138
POZO DEL CRISPIN. SANTORCAZ [MADRID]

Clase: RÚSTICO

Uso principal: Agrario

Superficie construida:

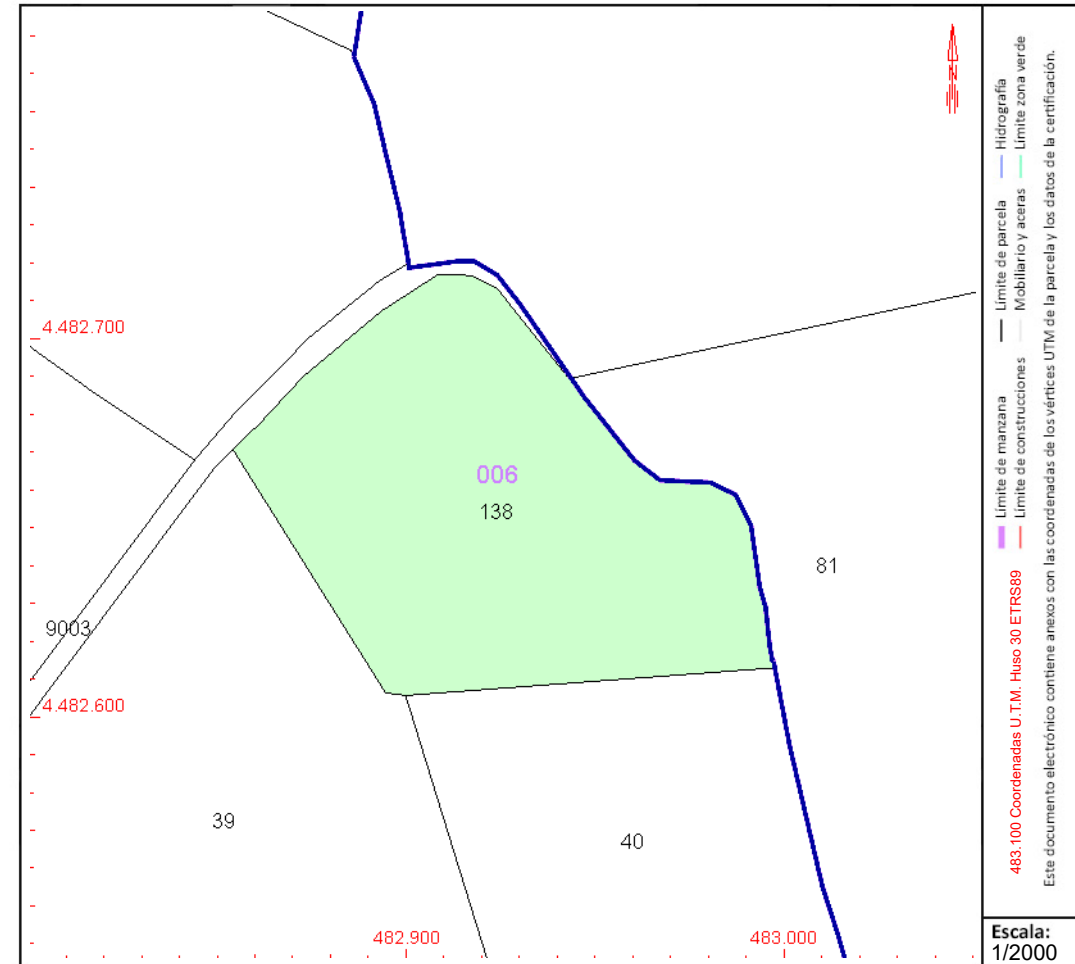
Año construcción:

PARCELA

Superficie gráfica: 9.886 m²

Participación del inmueble: 100,00 %

Tipo:



Este documento no es una certificación catastral, pero sus datos pueden ser verificados a través del "Acceso a datos catastrales no protegidos de la SEC"



GOBIERNO DE ESPAÑA

MINISTERIO DE HACIENDA Y FUNCIÓN PÚBLICA

SECRETARÍA DE ESTADO DE HACIENDA

DIRECCIÓN GENERAL DEL CATASTRO

CONSULTA DESCRIPTIVA Y GRÁFICA DE DATOS CATASTRALES DE BIEN INMUEBLE

Referencia catastral: 28136A006090010000UY

DATOS DESCRIPTIVOS DEL INMUEBLE

Localización:

Polígono 6 Parcela 9001
DESCUENTO. SANTORCAZ [MADRID]

Clase: RÚSTICO

Uso principal: Agrario

Superficie construida:

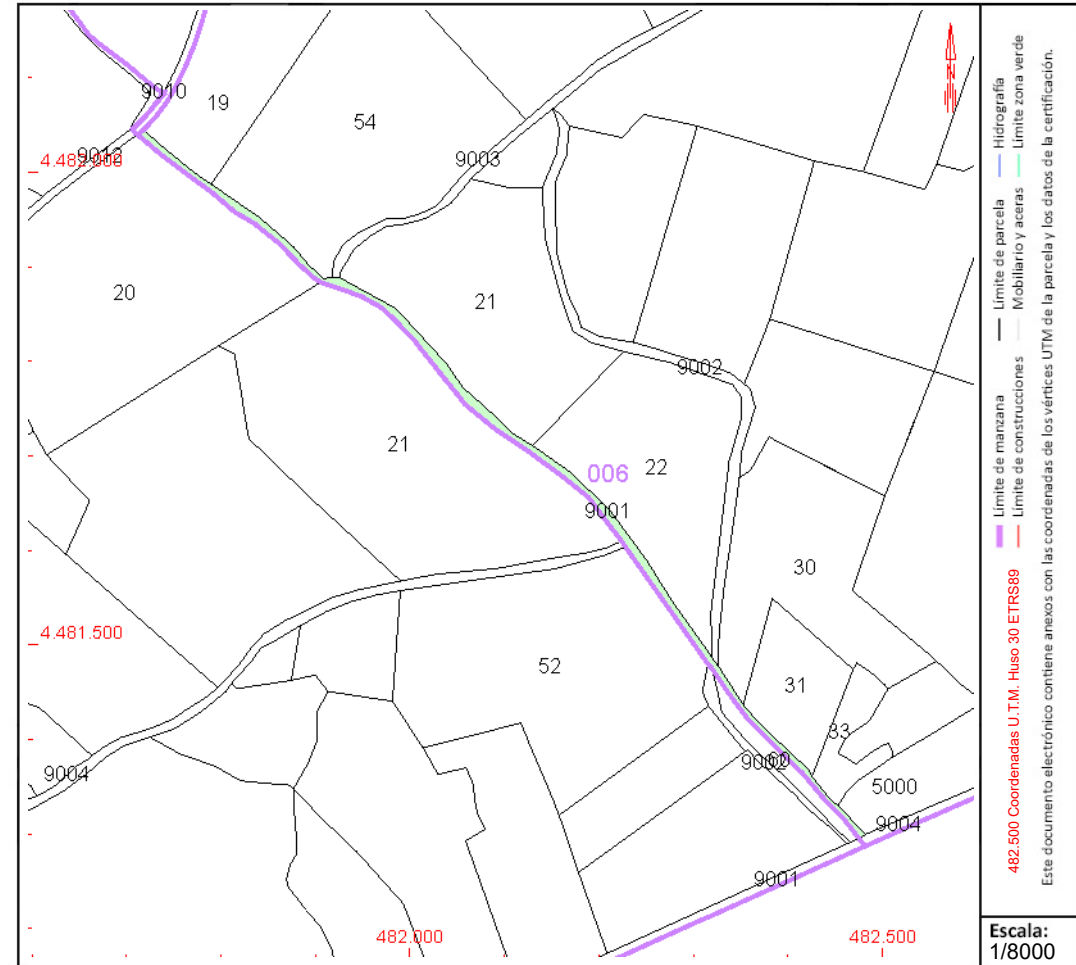
Año construcción:

Cultivo

Subparcela	Cultivo/aprovechamiento	Intensidad Productiva	Superficie m²
0	VT Vía de comunicación de dominio público	00	8.448

PARCELA

Superficie gráfica: 8.448 m2
Participación del inmueble: 100,00 %
Tipo:



Este documento no es una certificación catastral, pero sus datos pueden ser verificados a través del "Acceso a datos catastrales no protegidos de la SEC"



GOBIERNO DE ESPAÑA

MINISTERIO DE HACIENDA Y FUNCIÓN PÚBLICA

SECRETARÍA DE ESTADO DE HACIENDA

DIRECCIÓN GENERAL DEL CATASTRO

CONSULTA DESCRIPTIVA Y GRÁFICA DE DATOS CATASTRALES DE BIEN INMUEBLE

Referencia catastral: 28136A006090020000UG

DATOS DESCRIPTIVOS DEL INMUEBLE

Localización:

Polígono 6 Parcela 9002
DESCUENTO. SANTORCAZ [MADRID]

Clase: RÚSTICO

Uso principal: Agrario

Superficie construida:

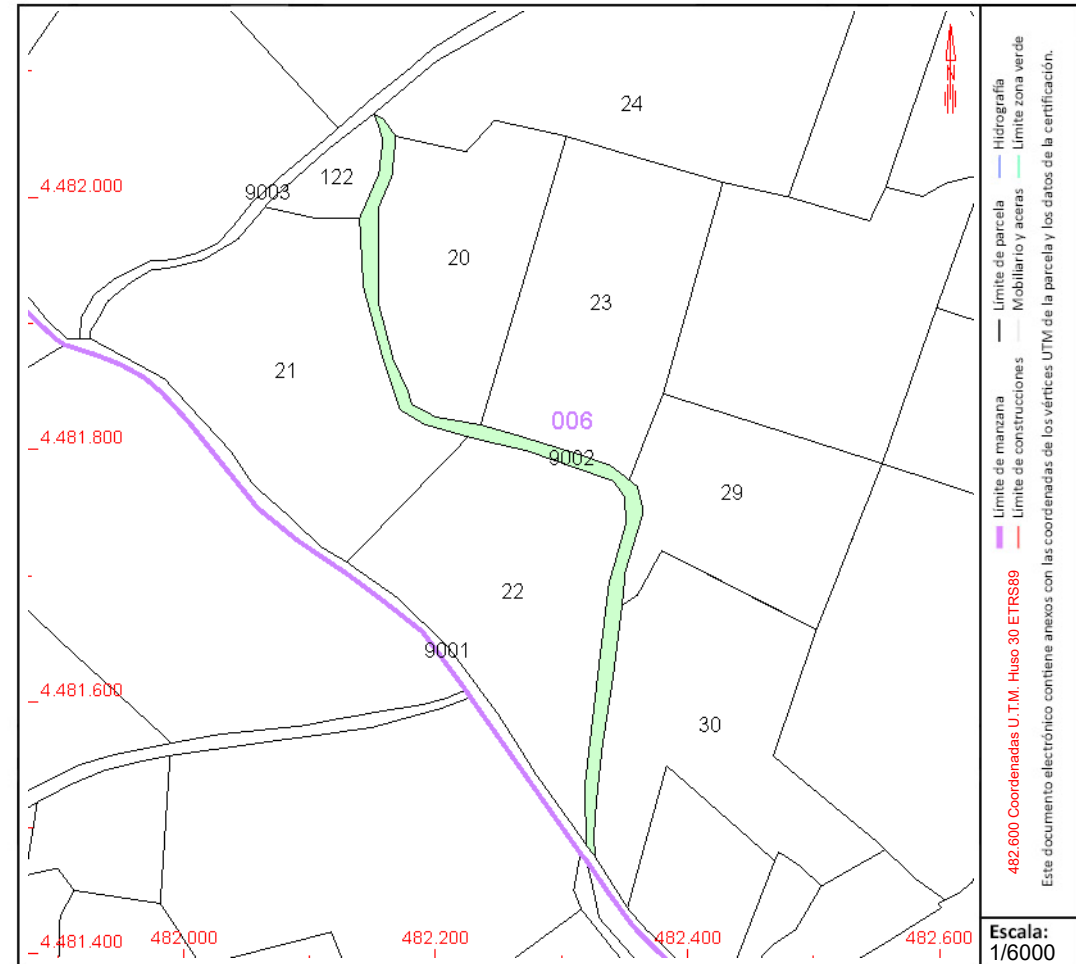
Año construcción:

PARCELA

Superficie gráfica: 7.530 m²

Participación del inmueble: 100,00 %

Tipo:



Este documento no es una certificación catastral, pero sus datos pueden ser verificados a través del "Acceso a datos catastrales no protegidos de la SEC"



CONSULTA DESCRIPTIVA Y GRÁFICA DE DATOS CATASTRALES DE BIEN INMUEBLE

Referencia catastral: 28136A006090030000UQ

DATOS DESCRIPTIVOS DEL INMUEBLE

Localización:

Polígono 6 Parcela 9003

DESCUENTO. SANTORCAZ [MADRID]

Clase: RÚSTICO

Uso principal: Agrario

Superficie construida:

Año construcción:

Cultivo

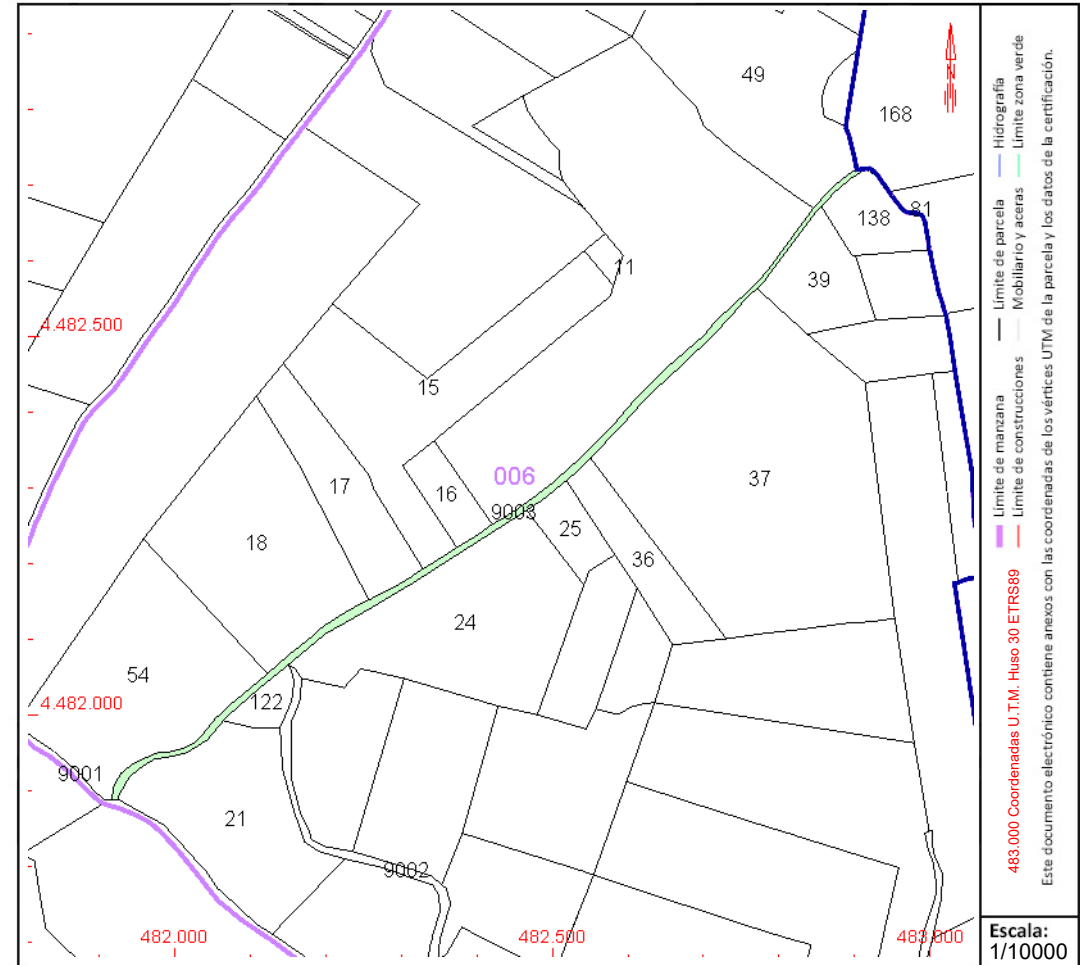
Subparcela	Cultivo/aprovechamiento	Intensidad Productiva	Superficie m ²
0	VT Vía de comunicación de dominio público	00	11.212

PARCELA

Superficie gráfica: 11.212 m²

Participación del inmueble: 100,00 %

Tipo:



Este documento no es una certificación catastral, pero sus datos pueden ser verificados a través del "Acceso a datos catastrales no protegidos de la SEC"



GOBIERNO DE ESPAÑA

MINISTERIO DE HACIENDA Y FUNCIÓN PÚBLICA

SECRETARÍA DE ESTADO DE HACIENDA

DIRECCIÓN GENERAL DEL CATASTRO

CONSULTA DESCRIPTIVA Y GRÁFICA DE DATOS CATASTRALES DE BIEN INMUEBLE

Referencia catastral: 28136B001009090000QJ

DATOS DESCRIPTIVOS DEL INMUEBLE

Localización:

Polígono 1 Parcela 909
VALDECABAÑAS. SANTORCAZ [MADRID]

Clase: RÚSTICO

Uso principal: Agrario

Superficie construida:

Año construcción:

Cultivo

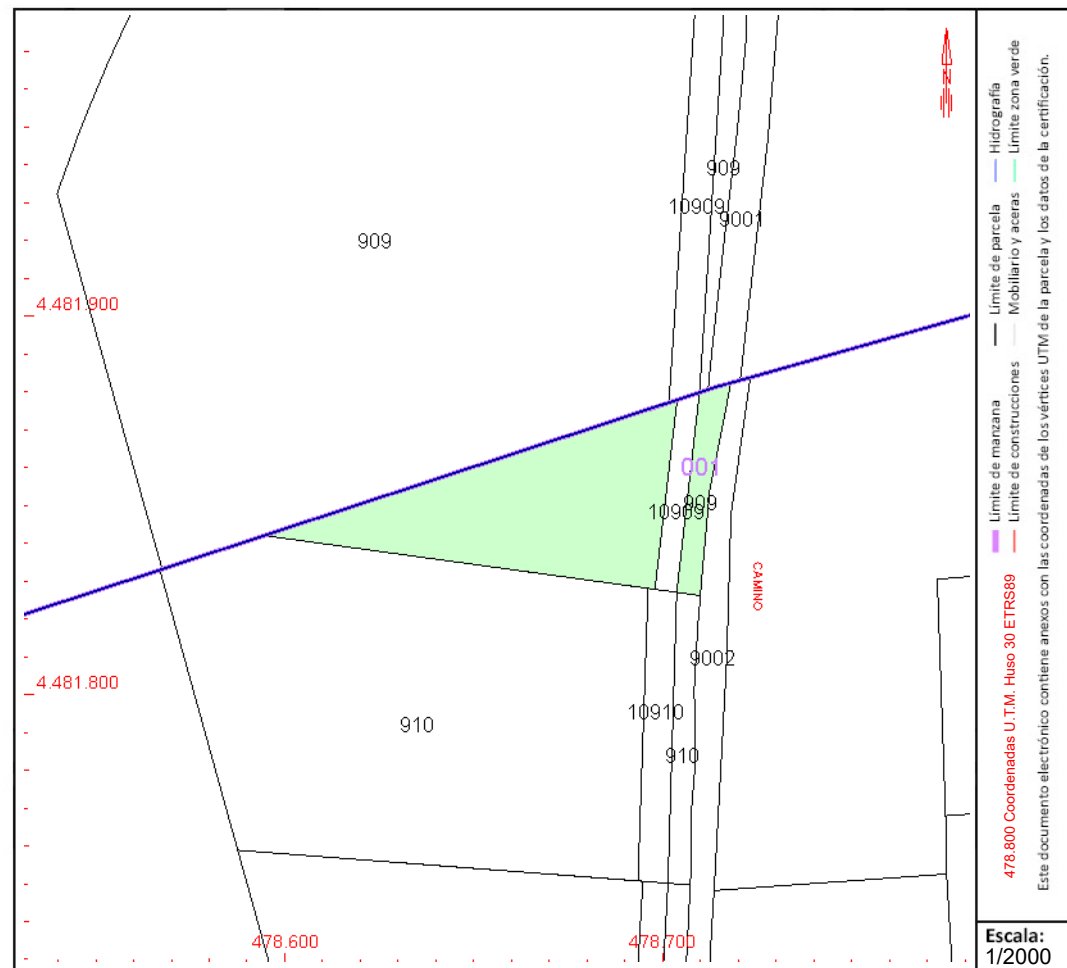
Subparcela	Cultivo/aprovechamiento	Intensidad Productiva	Superficie m ²
0	C- LABOR -TIERRA ARABLE	07	2.974

PARCELA

Superficie gráfica: 2.974 m²

Participación del inmueble: 100,00 %

Tipo:



Este documento no es una certificación catastral, pero sus datos pueden ser verificados a través del "Acceso a datos catastrales no protegidos de la SEC"



CONSULTA DESCRIPTIVA Y GRÁFICA DE DATOS CATASTRALES DE BIEN INMUEBLE

Referencia catastral: 28136B001009100000QX

DATOS DESCRIPTIVOS DEL INMUEBLE

Localización:

Polígono 1 Parcela 910
VALDECABAÑAS. SANTORCAZ [MADRID]

Clase: RÚSTICO

Uso principal: Agrario

Superficie construida:

Año construcción:

Cultivo

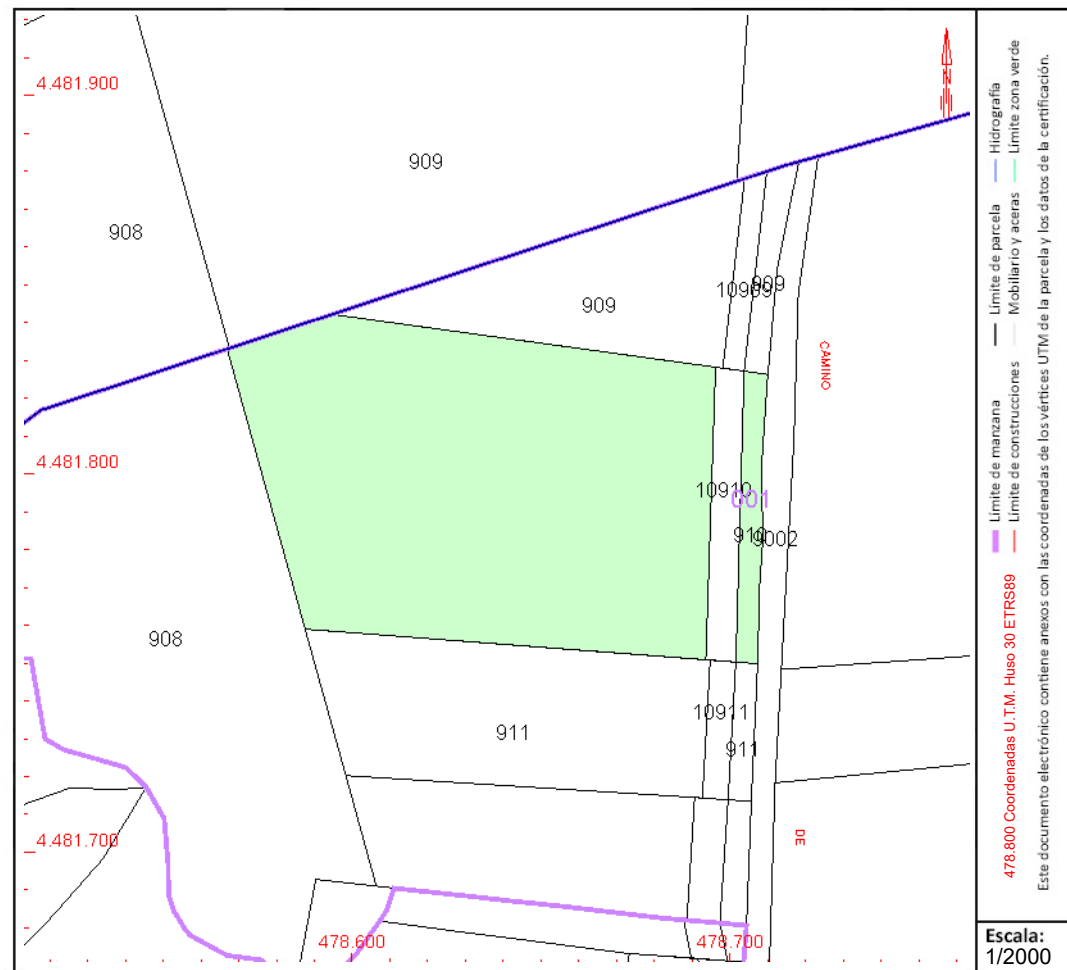
Subparcela	Cultivo/aprovechamiento	Intensidad Productiva	Superficie m ²
0	C- LABOR -TIERRA ARABLE	09	9.916

PARCELA

Superficie gráfica: 9.916 m²

Participación del inmueble: 100,00 %

Tipo:



Este documento no es una certificación catastral, pero sus datos pueden ser verificados a través del "Acceso a datos catastrales no protegidos de la SEC"



CONSULTA DESCRIPTIVA Y GRÁFICA DE DATOS CATASTRALES DE BIEN INMUEBLE

Referencia catastral: 28136B001009200000QH

DATOS DESCRIPTIVOS DEL INMUEBLE

Localización:

Polígono 1 Parcela 920
SANTIUSTE. SANTORCAZ [MADRID]

Clase: RÚSTICO

Uso principal: Agrario

Superficie construida:

Año construcción:

Cultivo

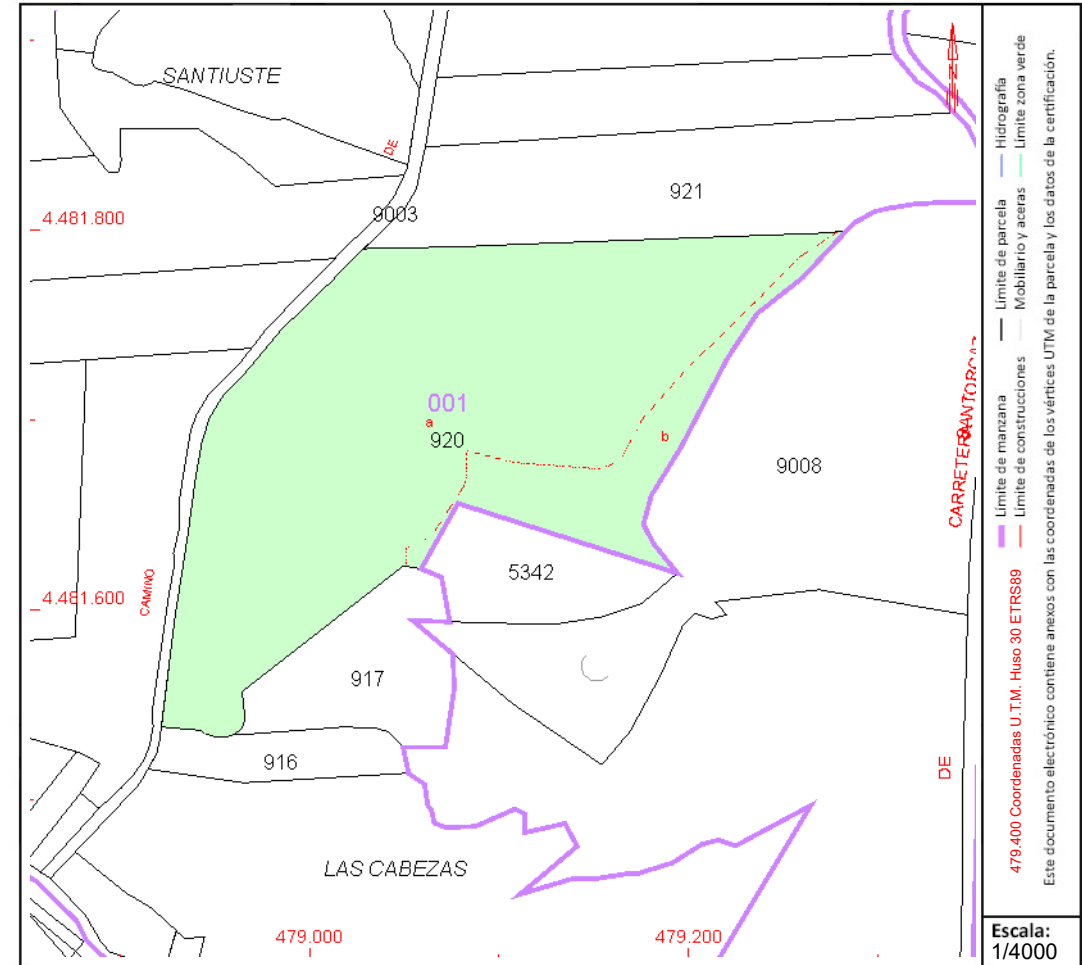
Subparcela	Cultivo/aprovechamiento	Intensidad Productiva	Superficie m ²
a	C- LABOR -TIERRA ARABLE	08	40.516
b	E- ERIAL A PASTOS	07	6.215

PARCELA

Superficie gráfica: 46.731 m²

Participación del inmueble: 100,00 %

Tipo:



Este documento no es una certificación catastral, pero sus datos pueden ser verificados a través del "Acceso a datos catastrales no protegidos de la SEC"



CONSULTA DESCRIPTIVA Y GRÁFICA DE DATOS CATASTRALES DE BIEN INMUEBLE

Referencia catastral: 28136B001009210000QW

DATOS DESCRIPTIVOS DEL INMUEBLE

Localización:

Polígono 1 Parcela 921
SANTIUSTE. SANTORCAZ [MADRID]

Clase: RÚSTICO

Uso principal: Agrario

Superficie construida:

Año construcción:

Cultivo

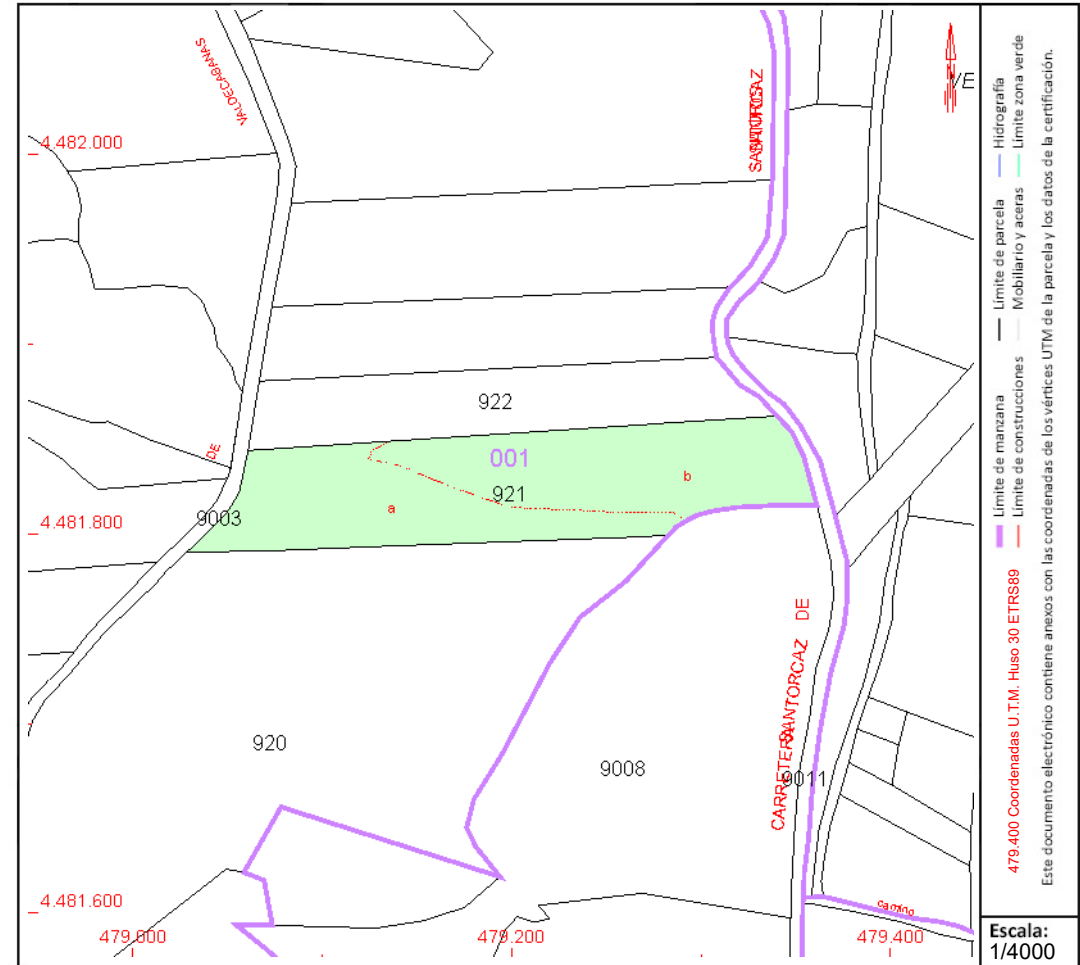
Subparcela	Cultivo/aprovechamiento	Intensidad Productiva	Superficie m ²
a	C- LABOR -TIERRA ARABLE	09	7.821
b	E- ERIAL A PASTOS	07	8.730

PARCELA

Superficie gráfica: 16.551 m²

Participación del inmueble: 100,00 %

Tipo:



Este documento no es una certificación catastral, pero sus datos pueden ser verificados a través del "Acceso a datos catastrales no protegidos de la SEC"



CONSULTA DESCRIPTIVA Y GRÁFICA DE DATOS CATASTRALES DE BIEN INMUEBLE

Referencia catastral: 28136B001009400000QR

DATOS DESCRIPTIVOS DEL INMUEBLE

Localización:

Polígono 1 Parcela 940
SANTIUSTE. SANTORCAZ [MADRID]

Clase: RÚSTICO

Uso principal: Agrario

Superficie construida:

Año construcción:

Cultivo

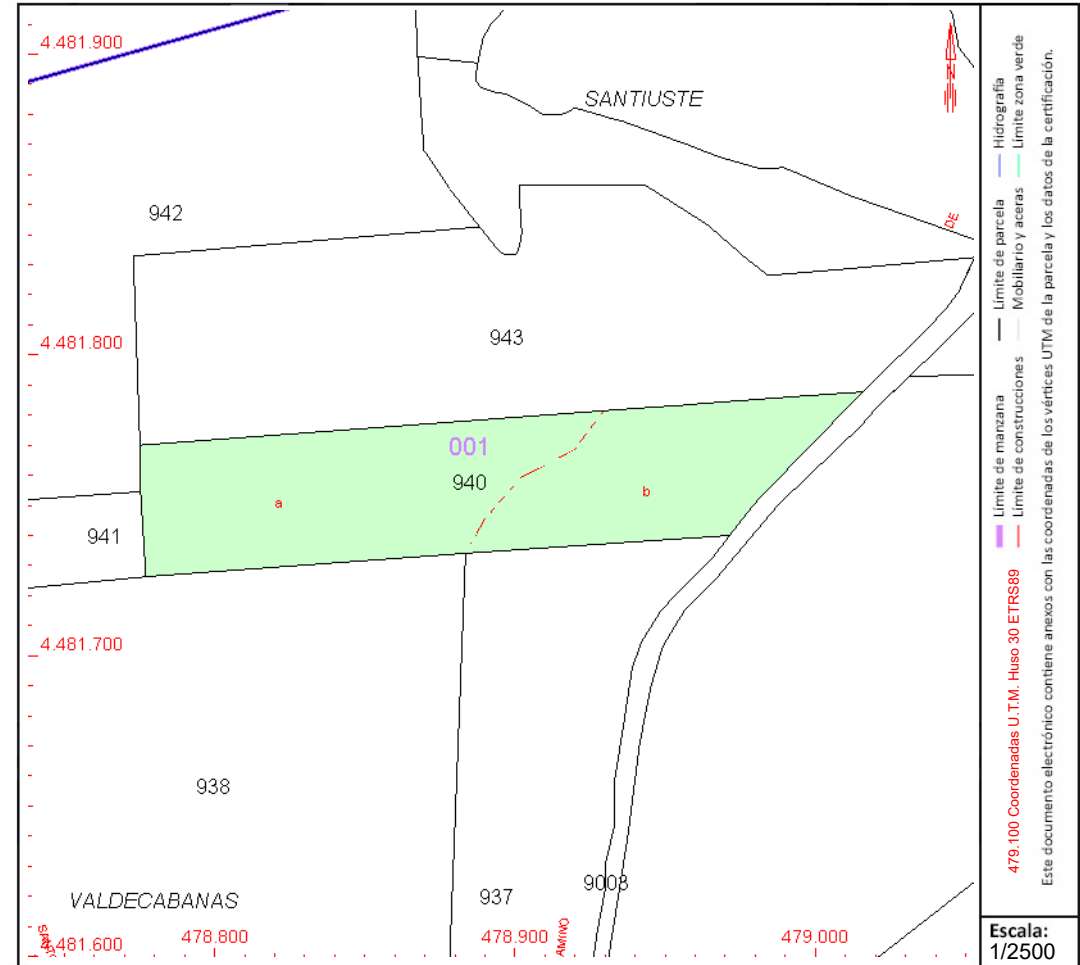
Subparcela	Cultivo/aprovechamiento	Intensidad Productiva	Superficie m ²
a	C- LABOR -TIERRA ARABLE	13	5.561
b	E- ERIAL A PASTOS	07	3.866

PARCELA

Superficie gráfica: 9.427 m²

Participación del inmueble: 100,00 %

Tipo:



Este documento no es una certificación catastral, pero sus datos pueden ser verificados a través del "Acceso a datos catastrales no protegidos de la SEC"



CONSULTA DESCRIPTIVA Y GRÁFICA DE DATOS CATASTRALES DE BIEN INMUEBLE

Referencia catastral: 28136B001009420000QX

DATOS DESCRIPTIVOS DEL INMUEBLE

Localización:

Polígono 1 Parcela 942
SANTIUSTE. SANTORCAZ [MADRID]

Clase: RÚSTICO

Uso principal: Agrario

Superficie construida:

Año construcción:

Cultivo

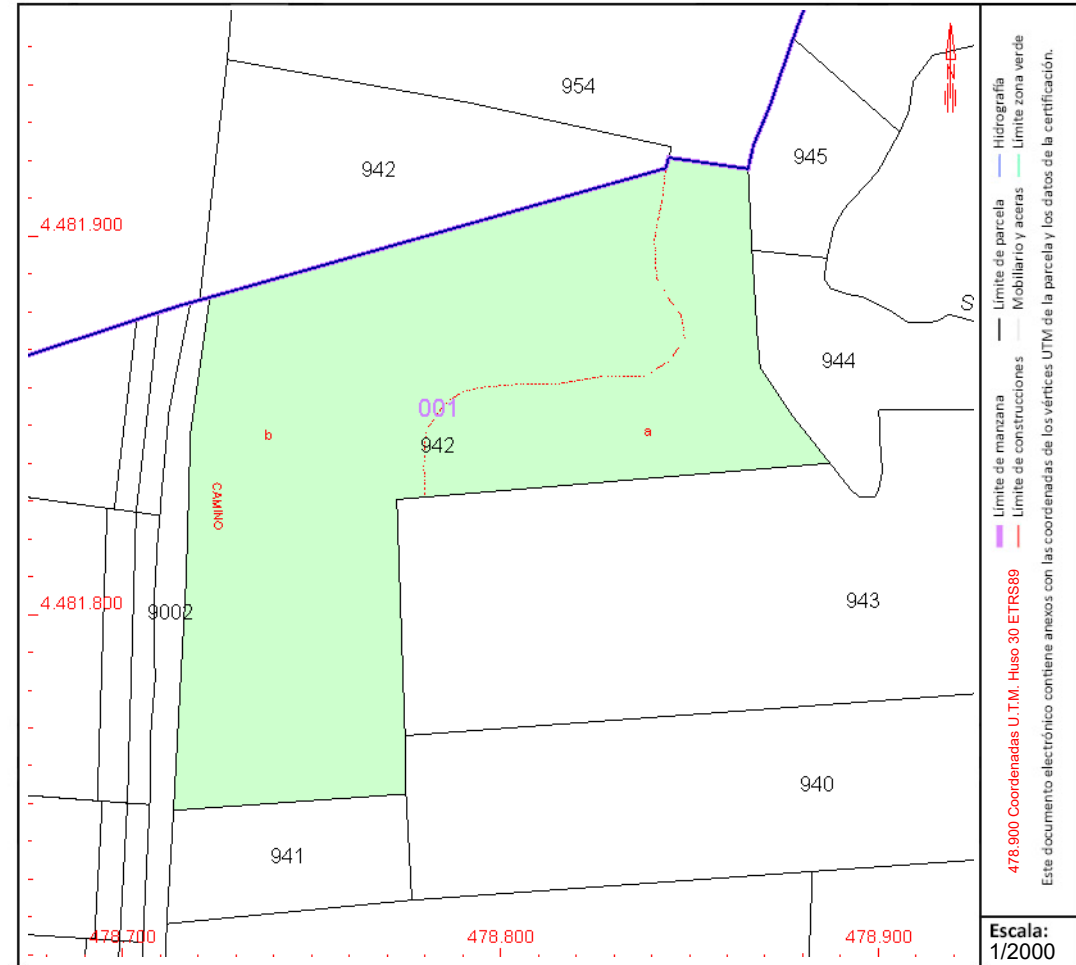
Subparcela	Cultivo/aprovechamiento	Intensidad Productiva	Superficie m ²
a	E- ERIAL A PASTOS	07	3.889
b	C- LABOR -TIERRA ARABLE	08	11.394

PARCELA

Superficie gráfica: 15.283 m²

Participación del inmueble: 100,00 %

Tipo:



Este documento no es una certificación catastral, pero sus datos pueden ser verificados a través del "Acceso a datos catastrales no protegidos de la SEC"



CONSULTA DESCRIPTIVA Y GRÁFICA DE DATOS CATASTRALES DE BIEN INMUEBLE

Referencia catastral: 28136B001009420000QX

DATOS DESCRIPTIVOS DEL INMUEBLE

Localización:

Polígono 1 Parcela 942
SANTIUSTE. SANTORCAZ [MADRID]

Clase: RÚSTICO

Uso principal: Agrario

Superficie construida:

Año construcción:

Cultivo

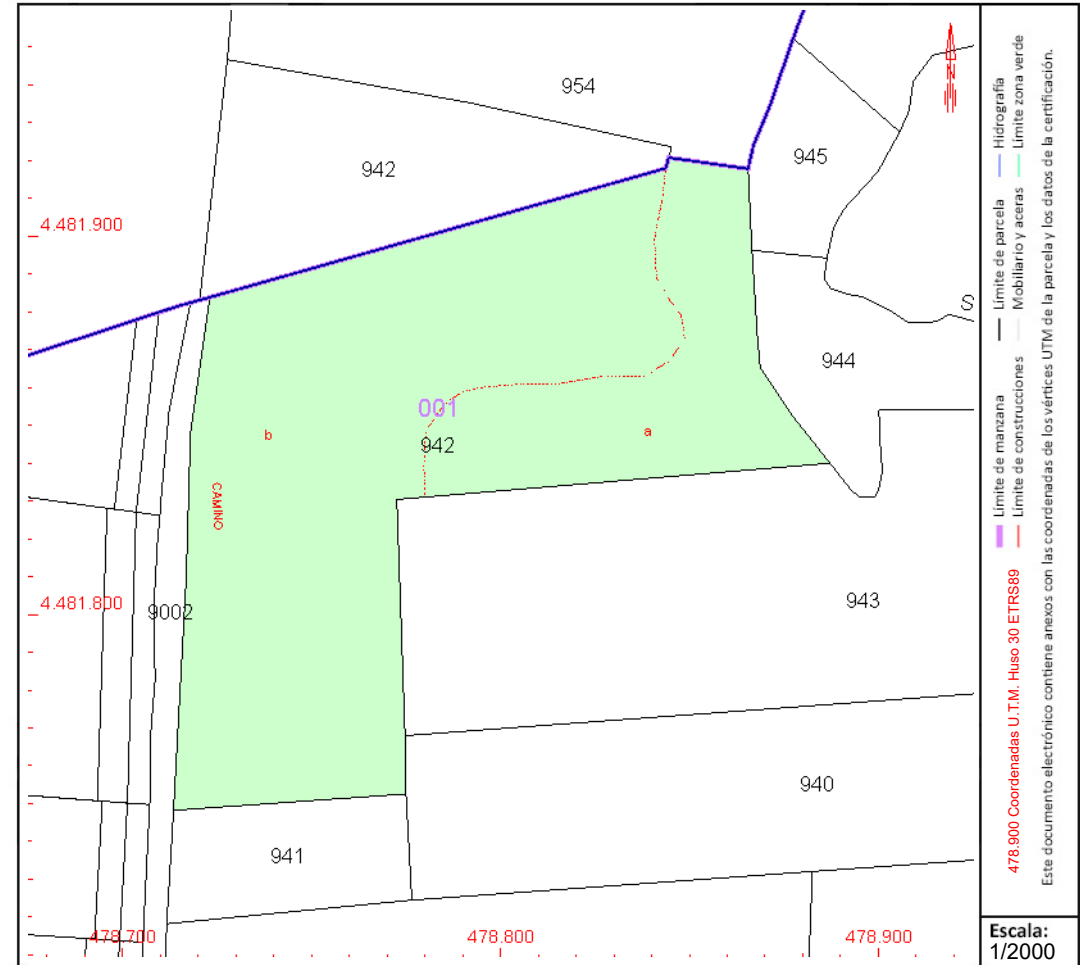
Subparcela	Cultivo/aprovechamiento	Intensidad Productiva	Superficie m ²
a	E- ERIAL A PASTOS	07	3.889
b	C- LABOR -TIERRA ARABLE	08	11.394

PARCELA

Superficie gráfica: 15.283 m²

Participación del inmueble: 100,00 %

Tipo:



Este documento no es una certificación catastral, pero sus datos pueden ser verificados a través del "Acceso a datos catastrales no protegidos de la SEC"



CONSULTA DESCRIPTIVA Y GRÁFICA DE DATOS CATASTRALES DE BIEN INMUEBLE

Referencia catastral: 28136B001009430000QI

DATOS DESCRIPTIVOS DEL INMUEBLE

Localización:

Polígono 1 Parcela 943
SANTIUSTE. SANTORCAZ [MADRID]

Clase: RÚSTICO

Uso principal: Agrario

Superficie construida:

Año construcción:

Cultivo

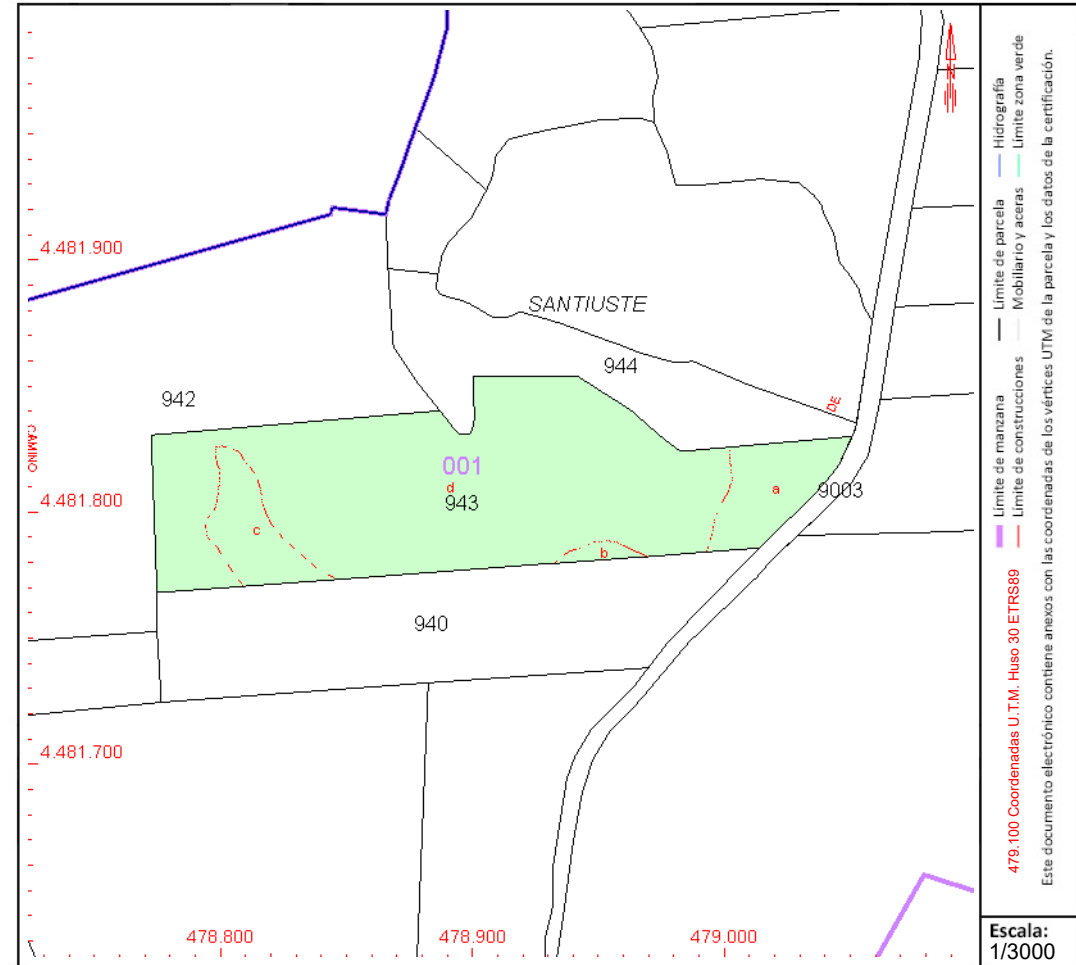
Subparcela	Cultivo/aprovechamiento	Intensidad Productiva	Superficie m ²
a	C- LABOR -TIERRA ARABLE	10	1.476
b	C- LABOR -TIERRA ARABLE	13	173
c	C- LABOR -TIERRA ARABLE	13	1.231
d	E- ERIAL A PASTOS	07	12.635

PARCELA

Superficie gráfica: 15.514 m²

Participación del inmueble: 100,00 %

Tipo:



Este documento no es una certificación catastral, pero sus datos pueden ser verificados a través del "Acceso a datos catastrales no protegidos de la SEC"



CONSULTA DESCRIPTIVA Y GRÁFICA DE DATOS CATASTRALES DE BIEN INMUEBLE

Referencia catastral: 28136B001009440000QJ

DATOS DESCRIPTIVOS DEL INMUEBLE

Localización:

Polígono 1 Parcela 944
SANTIUSTE. SANTORCAZ [MADRID]

Clase: RÚSTICO

Uso principal: Agrario

Superficie construida:

Año construcción:

Cultivo

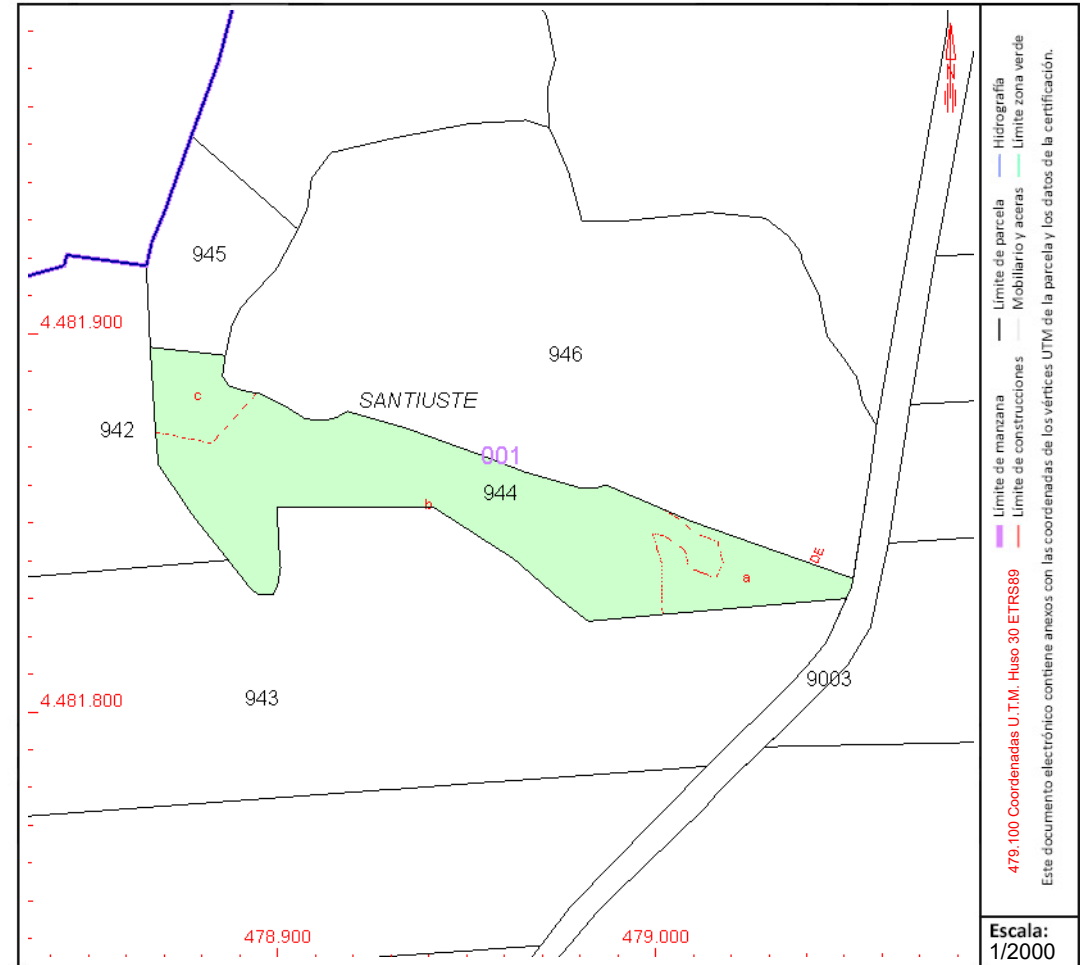
Subparcela	Cultivo/aprovechamiento	Intensidad Productiva	Superficie m ²
a	C- LABOR -TIERRA ARABLE	10	699
b	O- OLIVAR	07	3.743
c	E- ERIAL A PASTOS	07	478

PARCELA

Superficie gráfica: 4.919 m²

Participación del inmueble: 100,00 %

Tipo:



Este documento no es una certificación catastral, pero sus datos pueden ser verificados a través del "Acceso a datos catastrales no protegidos de la SEC"



GOBIERNO DE ESPAÑA

MINISTERIO DE HACIENDA Y FUNCIÓN PÚBLICA

SECRETARÍA DE ESTADO DE HACIENDA

DIRECCIÓN GENERAL DEL CATASTRO

CONSULTA DESCRIPTIVA Y GRÁFICA DE DATOS CATASTRALES DE BIEN INMUEBLE

Referencia catastral: 28136B001109100000QA

DATOS DESCRIPTIVOS DEL INMUEBLE

Localización:

Polígono 1 Parcela 10910
VALDECABAÑAS. SANTORCAZ [MADRID]

Clase: RÚSTICO

Uso principal: Agrario

Superficie construida:

Año construcción:

Cultivo

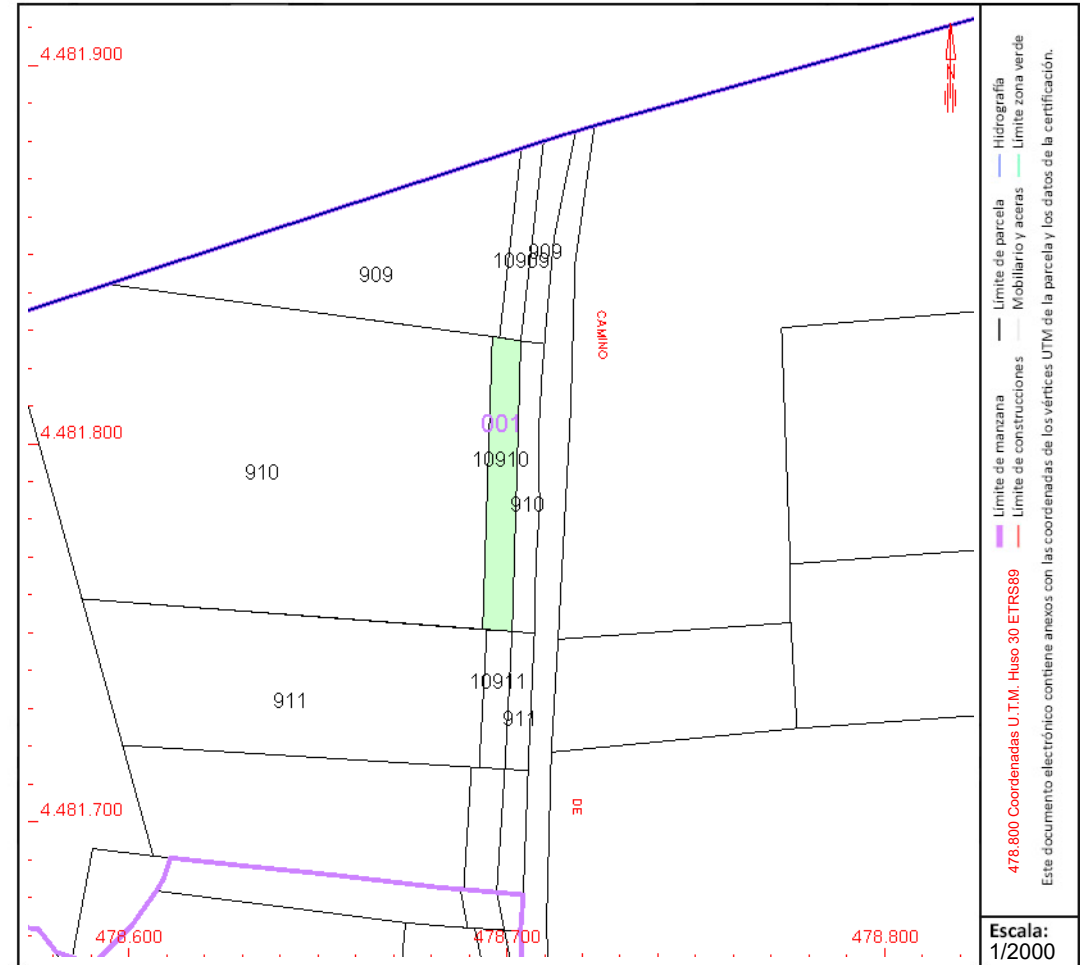
Subparcela	Cultivo/aprovechamiento	Intensidad Productiva	Superficie m ²
0	I- IMPRODUCTIVO	00	600

PARCELA

Superficie gráfica: 600 m²

Participación del inmueble: 100,00 %

Tipo:



Este documento no es una certificación catastral, pero sus datos pueden ser verificados a través del "Acceso a datos catastrales no protegidos de la SEC"



GOBIERNO DE ESPAÑA

MINISTERIO DE HACIENDA Y FUNCIÓN PÚBLICA

SECRETARÍA DE ESTADO DE HACIENDA

DIRECCIÓN GENERAL DEL CATASTRO

CONSULTA DESCRIPTIVA Y GRÁFICA DE DATOS CATASTRALES DE BIEN INMUEBLE

Referencia catastral: 28136B003010290000QR

DATOS DESCRIPTIVOS DEL INMUEBLE

Localización:

Polígono 3 Parcela 1029

VEGA DEL VAL. SANTORCAZ [MADRID]

Clase: RÚSTICO

Uso principal: Agrario

Superficie construida:

Año construcción:

Cultivo

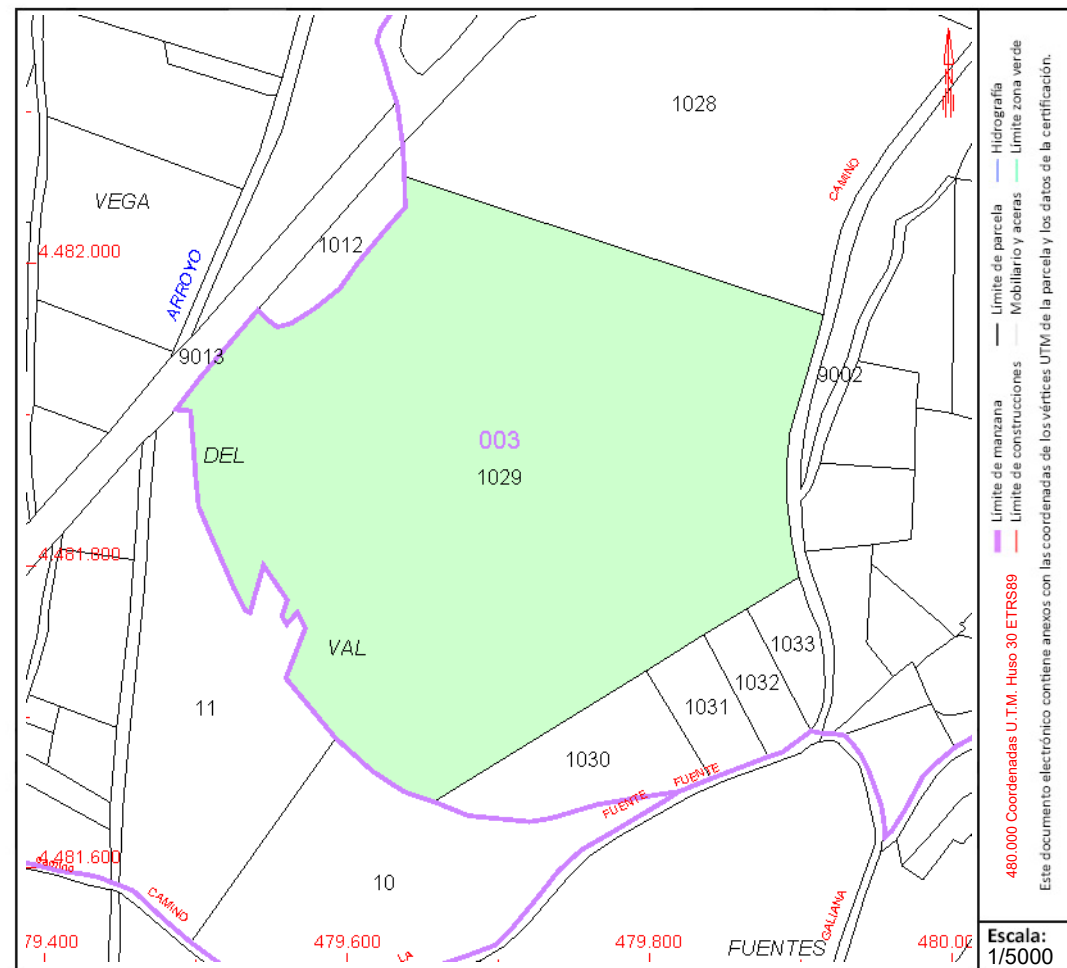
Subparcela	Cultivo/aprovechamiento	Intensidad Productiva	Superficie m ²
0	E- ERIAL A PASTOS	07	111.458

PARCELA

Superficie gráfica: 111.458 m²

Participación del inmueble: 100,00 %

Tipo:



Este documento no es una certificación catastral, pero sus datos pueden ser verificados a través del "Acceso a datos catastrales no protegidos de la SEC"



CONSULTA DESCRIPTIVA Y GRÁFICA DE DATOS CATASTRALES DE BIEN INMUEBLE

Referencia catastral: 28136B003010300000QO

DATOS DESCRIPTIVOS DEL INMUEBLE

Localización:

Polígono 3 Parcela 1030
VEGA DEL VAL. SANTORCAZ [MADRID]

Clase: RÚSTICO

Uso principal: Agrario

Superficie construida:

Año construcción:

Cultivo

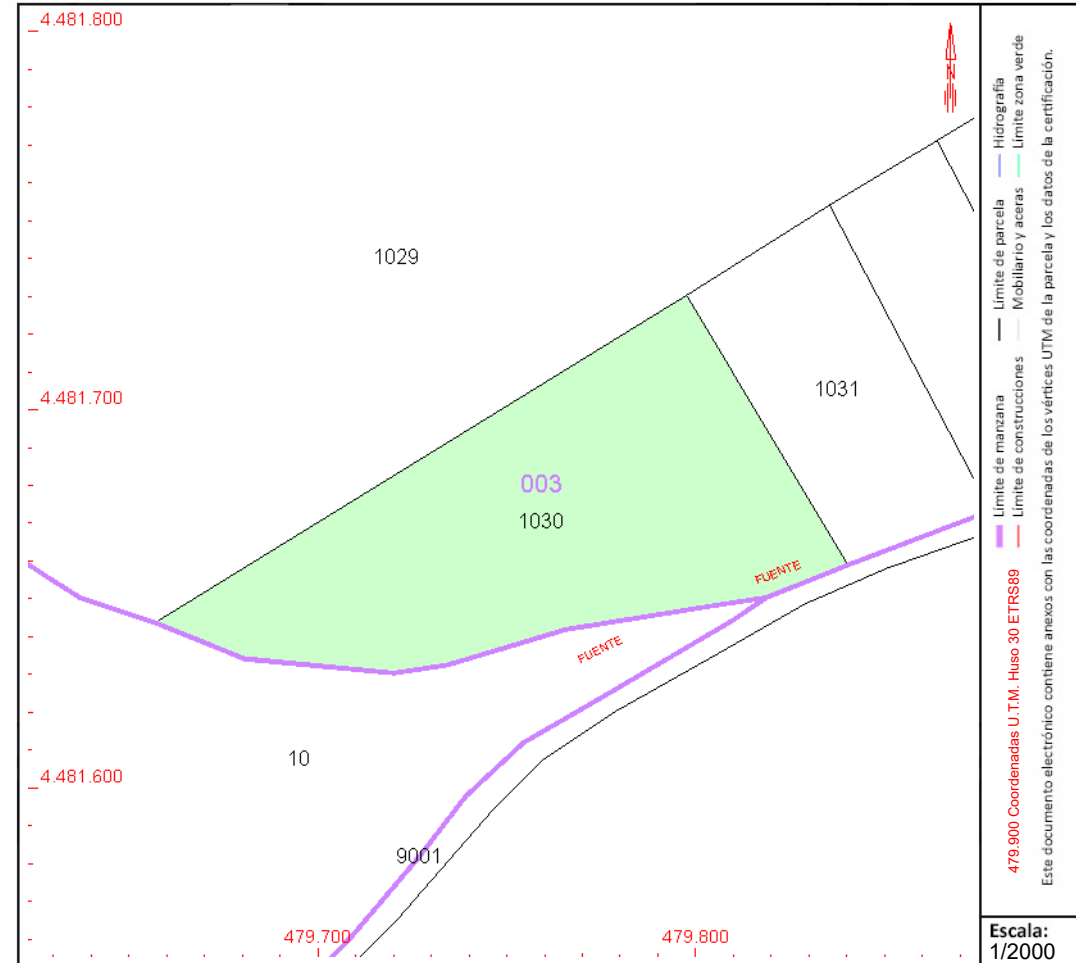
Subparcela	Cultivo/aprovechamiento	Intensidad Productiva	Superficie m ²
0	E- ERIAL A PASTOS	07	8.809

PARCELA

Superficie gráfica: 8.809 m²

Participación del inmueble: 100,00 %

Tipo:



Este documento no es una certificación catastral, pero sus datos pueden ser verificados a través del "Acceso a datos catastrales no protegidos de la SEC"



GOBIERNO DE ESPAÑA

MINISTERIO DE HACIENDA Y FUNCIÓN PÚBLICA

SECRETARÍA DE ESTADO DE HACIENDA

DIRECCIÓN GENERAL DEL CATASTRO

CONSULTA DESCRIPTIVA Y GRÁFICA DE DATOS CATASTRALES DE BIEN INMUEBLE

Referencia catastral: 28136B003010710000QJ

DATOS DESCRIPTIVOS DEL INMUEBLE

Localización:

Polígono 3 Parcela 1071
MADRIGUERAS. SANTORCAZ [MADRID]

Clase: RÚSTICO

Uso principal: Agrario

Superficie construida:

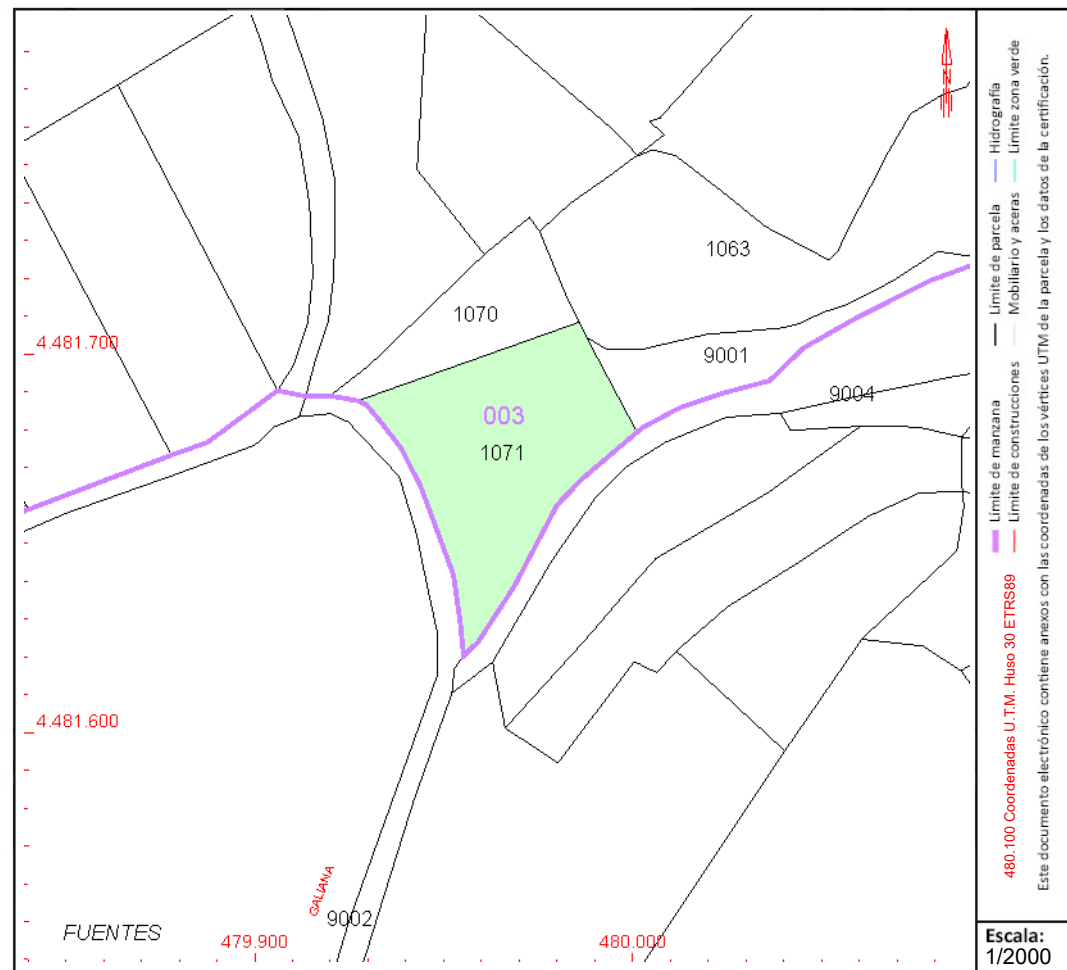
Año construcción:

Cultivo

Subparcela	Cultivo/aprovechamiento	Intensidad Productiva	Superficie m ²
0	C- LABOR -TIERRA ARABLE	08	2.890

PARCELA

Superficie gráfica: 2.890 m²
Participación del inmueble: 100,00 %
Tipo:



Este documento no es una certificación catastral, pero sus datos pueden ser verificados a través del "Acceso a datos catastrales no protegidos de la SEC"



GOBIERNO DE ESPAÑA

MINISTERIO DE HACIENDA Y FUNCIÓN PÚBLICA

SECRETARÍA DE ESTADO DE HACIENDA

DIRECCIÓN GENERAL DEL CATASTRO

CONSULTA DESCRIPTIVA Y GRÁFICA DE DATOS CATASTRALES DE BIEN INMUEBLE

Referencia catastral: 28137B010005620001YH

DATOS DESCRIPTIVOS DEL INMUEBLE

Localización:

Polígono 10 Parcela 562
VEGA. LOS SANTOS DE LA HUMOSA [MADRID]

Clase: URBANO

Uso principal: Ocio,Hostelería

Superficie construida: 1.446 m2

Año construcción: 1963

Construcción

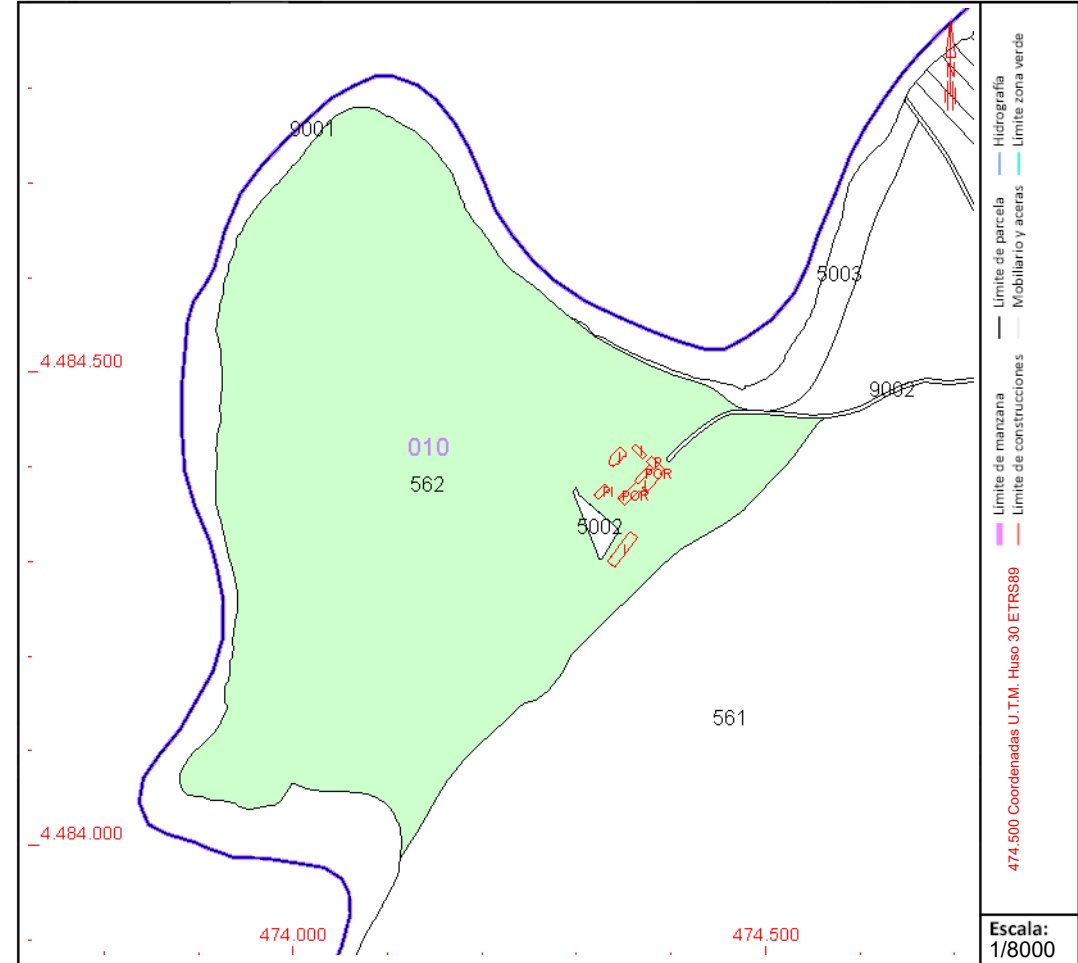
Destino	Escalera / Planta / Puerta	Superficie m²
OCIO HOSTEL.	1/00/01	272
OCIO HOSTEL.	1/00/02	278
ALMACEN	1/00/03	49
ALMACEN	1/00/04	29
VIVIENDA	1/00/05	63
OCIO HOSTEL.	1/00/06	188
DEPORTIVO	1/00/07	108
SOPORT. 50%	1/00/08	7
OCIO HOSTEL.	1/00/10	394
SOPORT. 50%	1/00/09	58

PARCELA

Superficie gráfica: 271.120 m2

Participación del inmueble: 100,00 %

Tipo: Parcela, a efectos catastrales, con inmuebles de distinta clase [urbano y rústico]



Este documento no es una certificación catastral, pero sus datos pueden ser verificados a través del "Acceso a datos catastrales no protegidos de la SEC"



GOBIERNO DE ESPAÑA

MINISTERIO DE HACIENDA Y FUNCIÓN PÚBLICA

SECRETARÍA DE ESTADO DE HACIENDA

DIRECCIÓN GENERAL DEL CATASTRO

CONSULTA DESCRIPTIVA Y GRÁFICA DE DATOS CATASTRALES DE BIEN INMUEBLE

Referencia catastral: 28137B010090010000TZ

DATOS DESCRIPTIVOS DEL INMUEBLE

Localización:

Polígono 10 Parcela 9001

RIO HENARES. LOS SANTOS DE LA HUMOSA [MADRID]

Clase: RÚSTICO

Uso principal: Agrario

Superficie construida:

Año construcción:

Cultivo

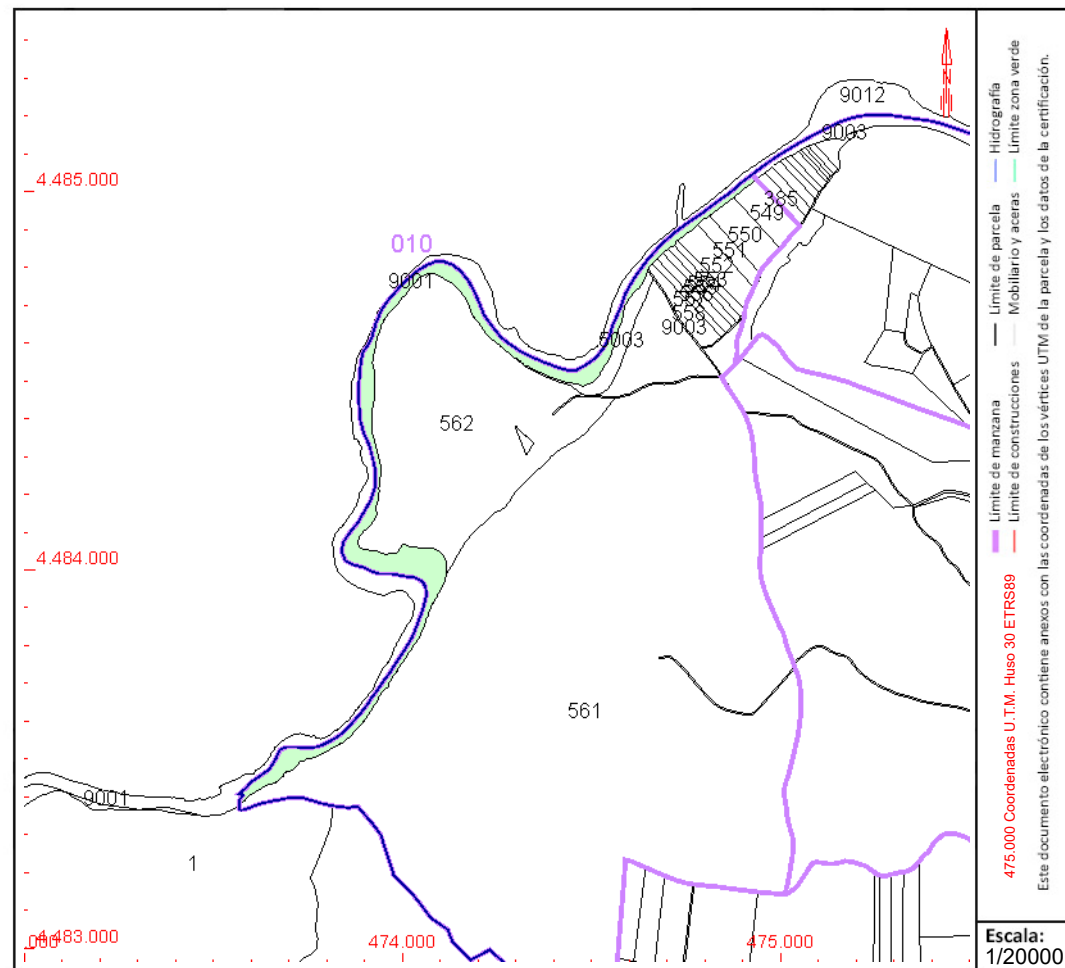
Subparcela	Cultivo/aprovechamiento	Intensidad Productiva	Superficie m ²
0	HG Hidrografía natural [río,laguna,arroyo.]	00	88.250

PARCELA

Superficie gráfica: 88.250 m²

Participación del inmueble: 100,00 %

Tipo:



Este documento no es una certificación catastral, pero sus datos pueden ser verificados a través del "Acceso a datos catastrales no protegidos de la SEC"



CONSULTA DESCRIPTIVA Y GRÁFICA DE DATOS CATASTRALES DE BIEN INMUEBLE

Referencia catastral: 28137B011105730000TX

DATOS DESCRIPTIVOS DEL INMUEBLE

Localización:

Polígono 11 Parcela 10573

MAJADA DEL LOBO. LOS SANTOS DE LA HUMOSA [MADRID]

Clase: RÚSTICO

Uso principal: Agrario

Superficie construida:

Año construcción:

Cultivo

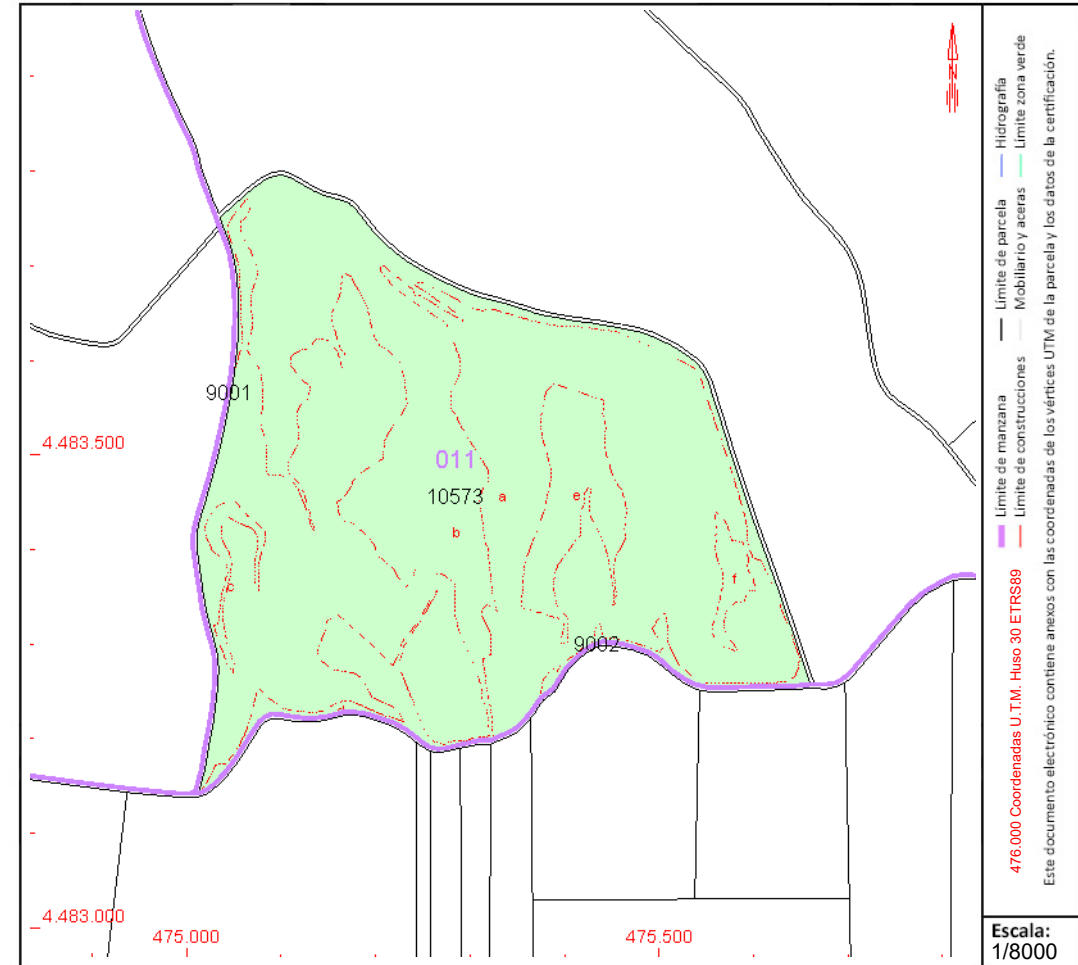
Subparcela	Cultivo/aprovechamiento	Intensidad Productiva	Superficie m ²
a	C- LABOR O LABRADÍO SECANO	06	161.817
b	E- PASTIZAL	02	65.243
c	E- PASTIZAL	02	2.431
d	E- PASTIZAL	02	7.871
e	E- PASTIZAL	02	14.292
f	E- PASTIZAL	02	2.974

PARCELA

Superficie gráfica: 254.627 m²

Participación del inmueble: 100,00 %

Tipo:



Este documento no es una certificación catastral, pero sus datos pueden ser verificados a través del "Acceso a datos catastrales no protegidos de la SEC"



CONSULTA DESCRIPTIVA Y GRÁFICA DE DATOS CATASTRALES DE BIEN INMUEBLE

Referencia catastral: 28137B012005910000TK

DATOS DESCRIPTIVOS DEL INMUEBLE

Localización:

Polígono 12 Parcela 591

ARROYO PATAS. LOS SANTOS DE LA HUMOSA [MADRID]

Clase: RÚSTICO

Uso principal: Agrario

Superficie construida:

Año construcción:

Cultivo

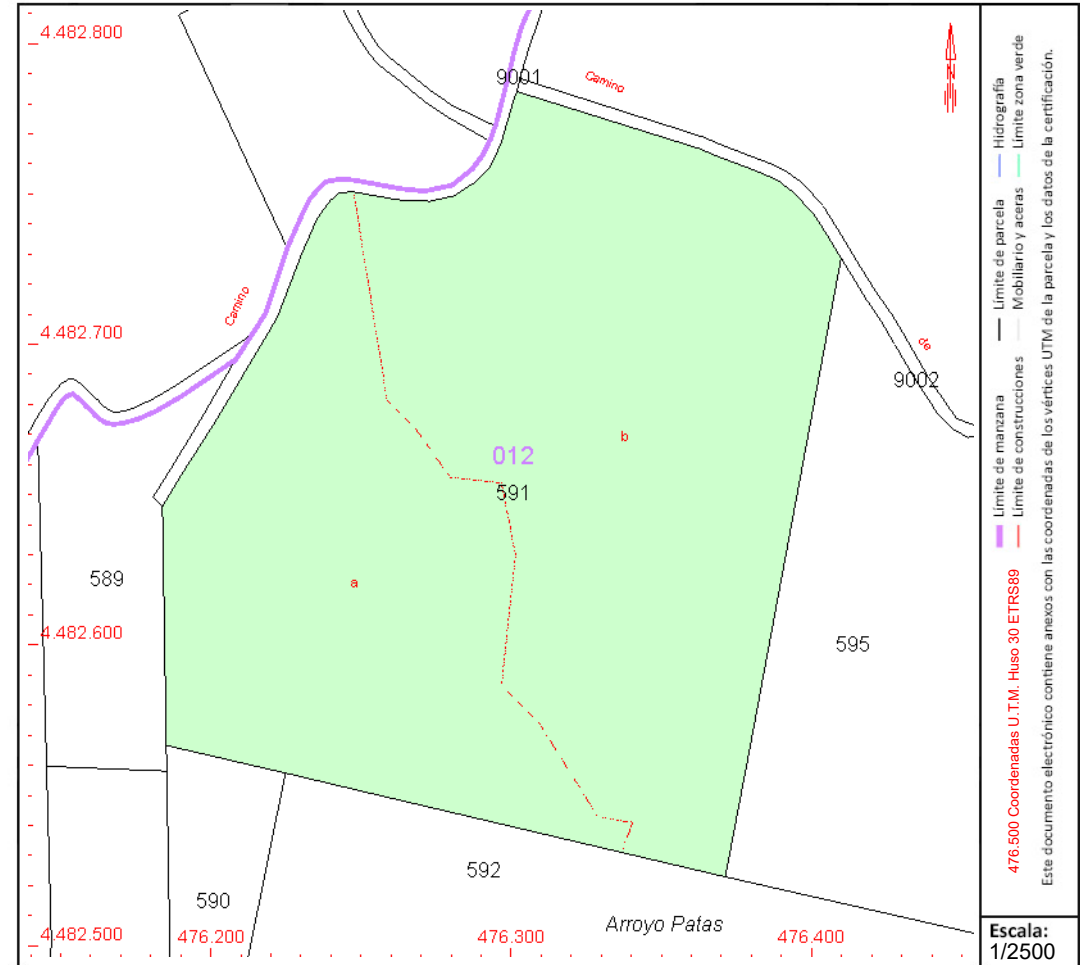
Subparcela	Cultivo/aprovechamiento	Intensidad Productiva	Superficie m ²
a	E- Pastos	00	16.266
b	C- Labor o Labradío seco	02	24.928

PARCELA

Superficie gráfica: 41.194 m²

Participación del inmueble: 100,00 %

Tipo:



Este documento no es una certificación catastral, pero sus datos pueden ser verificados a través del "Acceso a datos catastrales no protegidos de la SEC"



CONSULTA DESCRIPTIVA Y GRÁFICA DE DATOS CATASTRALES DE BIEN INMUEBLE

Referencia catastral: 28137B012005920000TR

DATOS DESCRIPTIVOS DEL INMUEBLE

Localización:

Polígono 12 Parcela 592

ARROYO PATAS. LOS SANTOS DE LA HUMOSA [MADRID]

Clase: RÚSTICO

Uso principal: Agrario

Superficie construida:

Año construcción:

Cultivo

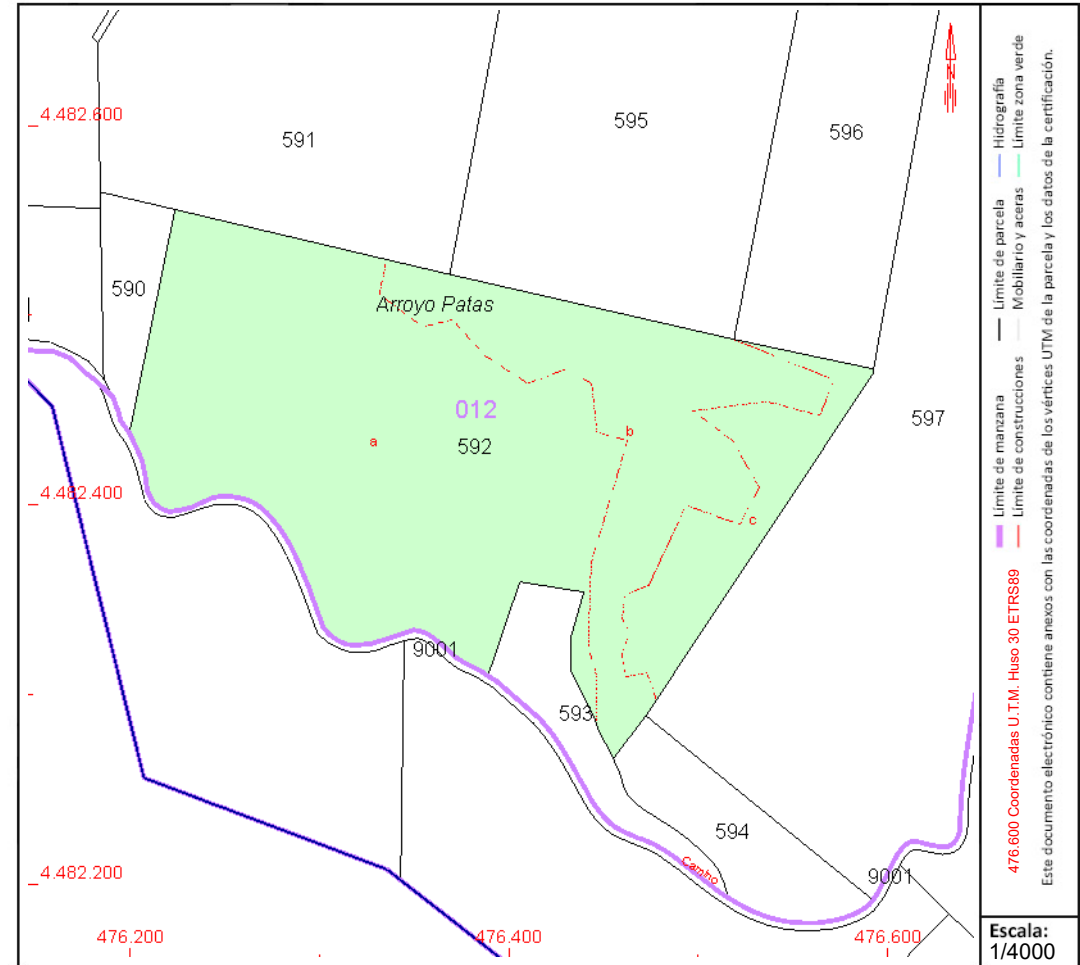
Subparcela	Cultivo/aprovechamiento	Intensidad Productiva	Superficie m ²
a	E- Pastos	00	38.092
b	C- Labor o Labradío seco	03	15.439
c	E- Pastos	00	6.814

PARCELA

Superficie gráfica: 60.345 m²

Participación del inmueble: 100,00 %

Tipo:



Este documento no es una certificación catastral, pero sus datos pueden ser verificados a través del "Acceso a datos catastrales no protegidos de la SEC"



CONSULTA DESCRIPTIVA Y GRÁFICA DE DATOS CATASTRALES DE BIEN INMUEBLE

Referencia catastral: 28137B012005950000T1

DATOS DESCRIPTIVOS DEL INMUEBLE

Localización:

Polígono 12 Parcela 595
ARROYO PATAS. LOS SANTOS DE LA HUMOSA [MADRID]

Clase: RÚSTICO

Uso principal: Agrario

Superficie construida:

Año construcción:

Cultivo

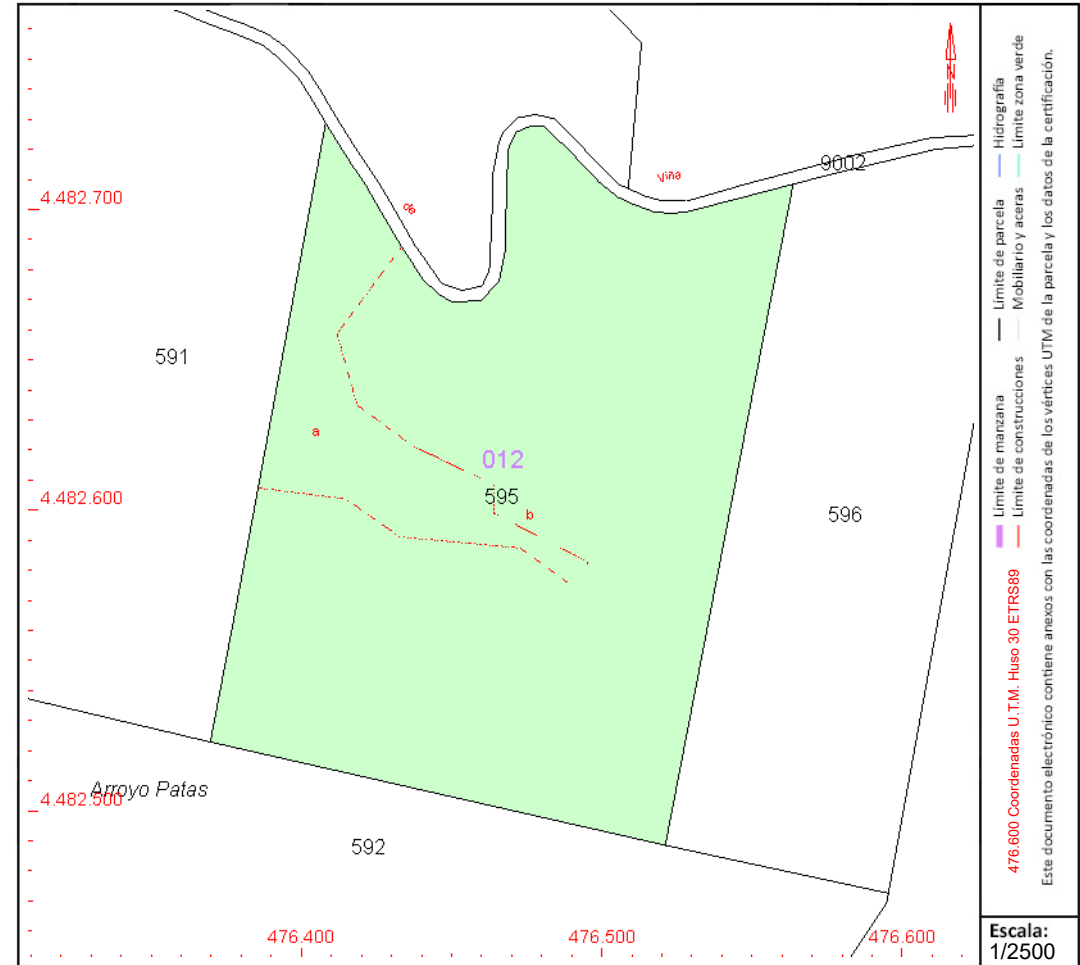
Subparcela	Cultivo/aprovechamiento	Intensidad Productiva	Superficie m ²
a	C- Labor o Labradío seco	02	4.355
b	E- Pastos	00	26.208

PARCELA

Superficie gráfica: 30.563 m²

Participación del inmueble: 100,00 %

Tipo:



Este documento no es una certificación catastral, pero sus datos pueden ser verificados a través del "Acceso a datos catastrales no protegidos de la SEC"



CONSULTA DESCRIPTIVA Y GRÁFICA DE DATOS CATASTRALES DE BIEN INMUEBLE

Referencia catastral: 28137B012005960000TJ

DATOS DESCRIPTIVOS DEL INMUEBLE

Localización:

Polígono 12 Parcela 596

ARROYO PATAS. LOS SANTOS DE LA HUMOSA [MADRID]

Clase: RÚSTICO

Uso principal: Agrario

Superficie construida:

Año construcción:

Cultivo

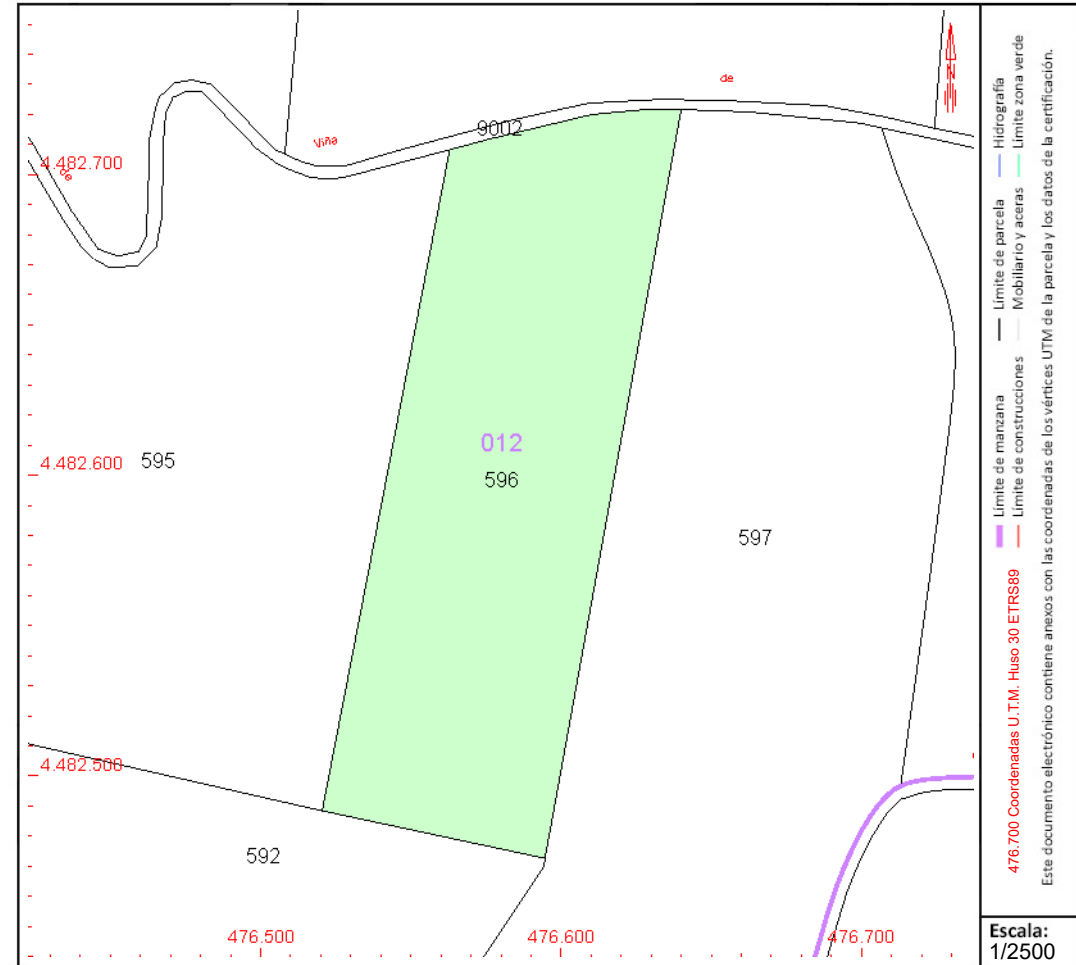
Subparcela	Cultivo/aprovechamiento	Intensidad Productiva	Superficie m ²
0	E- Pastos	00	17.986

PARCELA

Superficie gráfica: 17.675 m²

Participación del inmueble: 100,00 %

Tipo:



Este documento no es una certificación catastral, pero sus datos pueden ser verificados a través del "Acceso a datos catastrales no protegidos de la SEC"



CONSULTA DESCRIPTIVA Y GRÁFICA DE DATOS CATASTRALES DE BIEN INMUEBLE

Referencia catastral: 28137B014007620000TF

DATOS DESCRIPTIVOS DEL INMUEBLE

Localización:

Polígono 14 Parcela 762

CERRO GORDO. LOS SANTOS DE LA HUMOSA [MADRID]

Clase: RÚSTICO

Uso principal: Agrario

Superficie construida:

Año construcción:

Cultivo

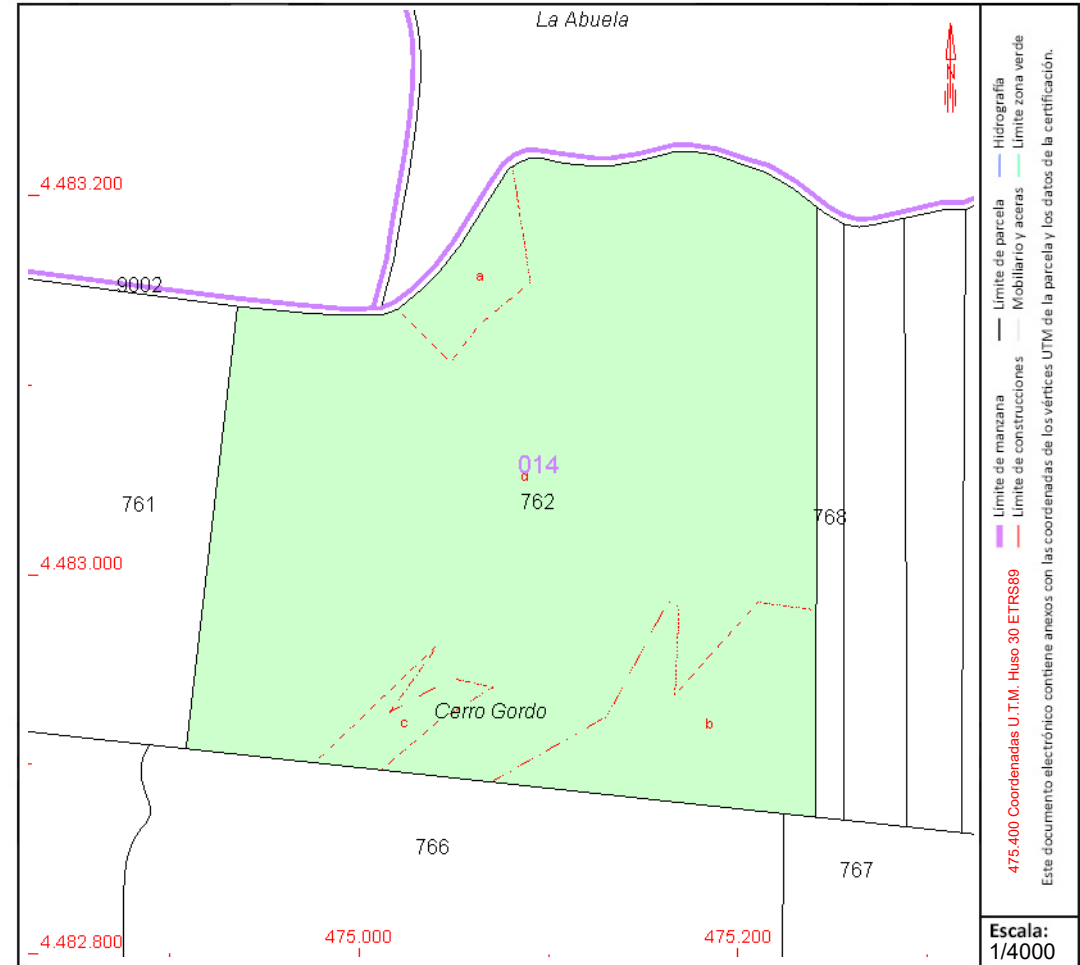
Subparcela	Cultivo/aprovechamiento	Intensidad Productiva	Superficie m ²
a	E- Pastos	00	3.061
b	E- Pastos	00	11.110
c	E- Pastos	00	1.891
d	C- Labor o Labradío seco	02	78.324

PARCELA

Superficie gráfica: 94.386 m²

Participación del inmueble: 100,00 %

Tipo:



Este documento no es una certificación catastral, pero sus datos pueden ser verificados a través del "Acceso a datos catastrales no protegidos de la SEC"



GOBIERNO DE ESPAÑA

MINISTERIO DE HACIENDA Y FUNCIÓN PÚBLICA

SECRETARÍA DE ESTADO DE HACIENDA

DIRECCIÓN GENERAL DEL CATASTRO

CONSULTA DESCRIPTIVA Y GRÁFICA DE DATOS CATASTRALES DE BIEN INMUEBLE

Referencia catastral: 28137B014007680000TX

DATOS DESCRIPTIVOS DEL INMUEBLE

Localización:

Polígono 14 Parcela 768
CERRO GORDO. LOS SANTOS DE LA HUMOSA [MADRID]

Clase: RÚSTICO

Uso principal: Agrario

Superficie construida:

Año construcción:

Cultivo

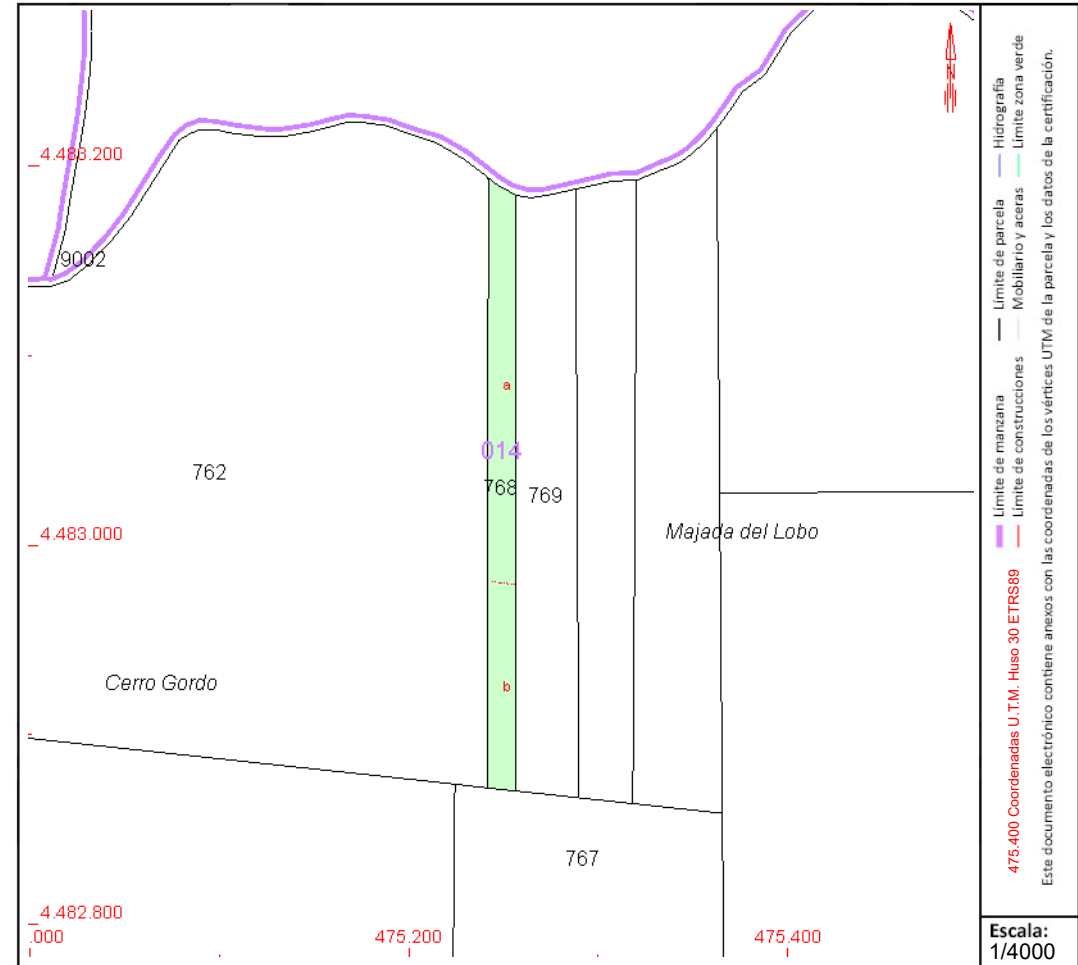
Subparcela	Cultivo/aprovechamiento	Intensidad Productiva	Superficie m ²
a	C- Labor o Labradío seco	02	3.024
b	E- Pastos	00	1.594

PARCELA

Superficie gráfica: 4.618 m²

Participación del inmueble: 100,00 %

Tipo:



Este documento no es una certificación catastral, pero sus datos pueden ser verificados a través del "Acceso a datos catastrales no protegidos de la SEC"



GOBIERNO DE ESPAÑA

MINISTERIO DE HACIENDA Y FUNCIÓN PÚBLICA

SECRETARÍA DE ESTADO DE HACIENDA

DIRECCIÓN GENERAL DEL CATASTRO

CONSULTA DESCRIPTIVA Y GRÁFICA DE DATOS CATASTRALES DE BIEN INMUEBLE

Referencia catastral: 28137B014007690000T1

DATOS DESCRIPTIVOS DEL INMUEBLE

Localización:

Polígono 14 Parcela 769
CERRO GORDO. LOS SANTOS DE LA HUMOSA [MADRID]

Clase: RÚSTICO

Uso principal: Agrario

Superficie construida:

Año construcción:

Cultivo

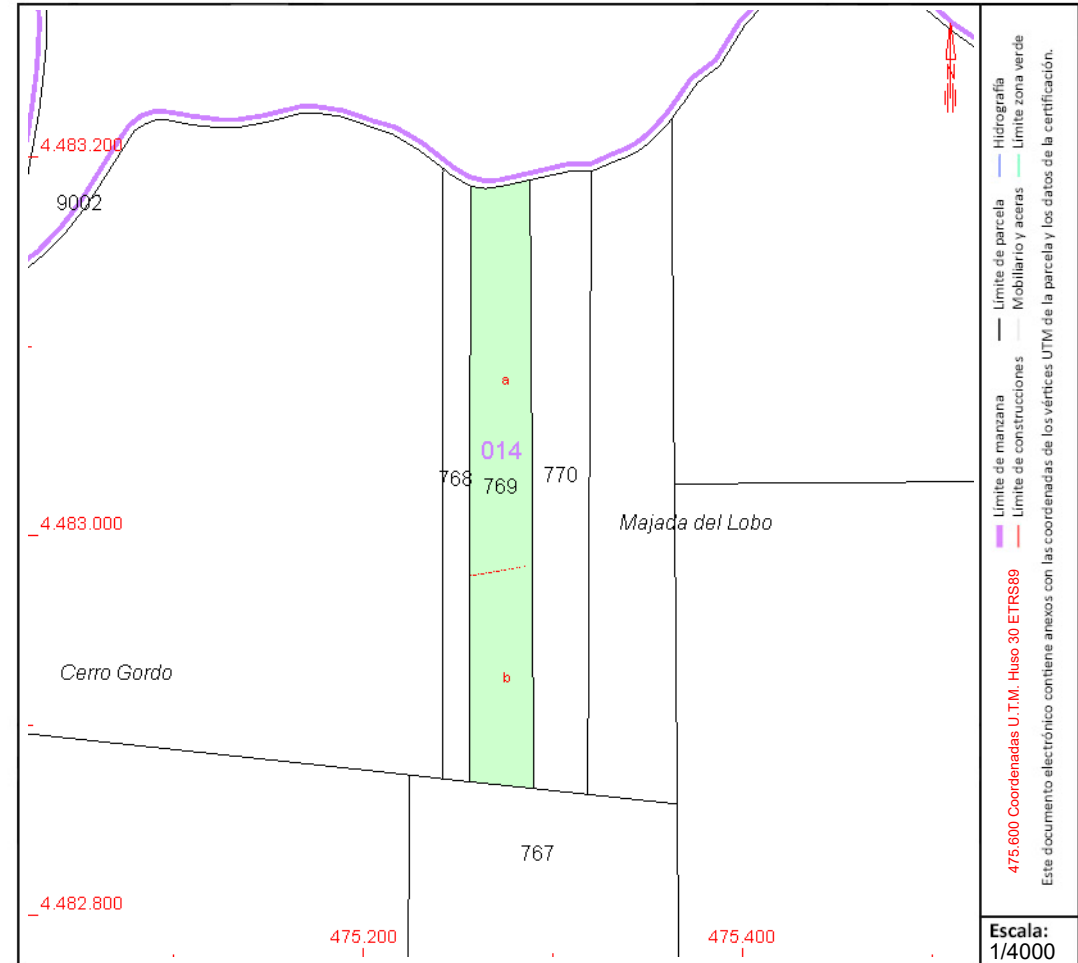
Subparcela	Cultivo/aprovechamiento	Intensidad Productiva	Superficie m ²
a	C- Labor o Labradío seco	02	6.570
b	E- Pastos	00	3.757

PARCELA

Superficie gráfica: 10.327 m²

Participación del inmueble: 100,00 %

Tipo:



Este documento no es una certificación catastral, pero sus datos pueden ser verificados a través del "Acceso a datos catastrales no protegidos de la SEC"



GOBIERNO DE ESPAÑA

MINISTERIO DE HACIENDA Y FUNCIÓN PÚBLICA

SECRETARÍA DE ESTADO DE HACIENDA

DIRECCIÓN GENERAL DEL CATASTRO

CONSULTA DESCRIPTIVA Y GRÁFICA DE DATOS CATASTRALES DE BIEN INMUEBLE

Referencia catastral: 28137B014007700000TD

DATOS DESCRIPTIVOS DEL INMUEBLE

Localización:

Polígono 14 Parcela 770
CERRO GORDO. LOS SANTOS DE LA HUMOSA [MADRID]

Clase: RÚSTICO

Uso principal: Agrario

Superficie construida:

Año construcción:

Cultivo

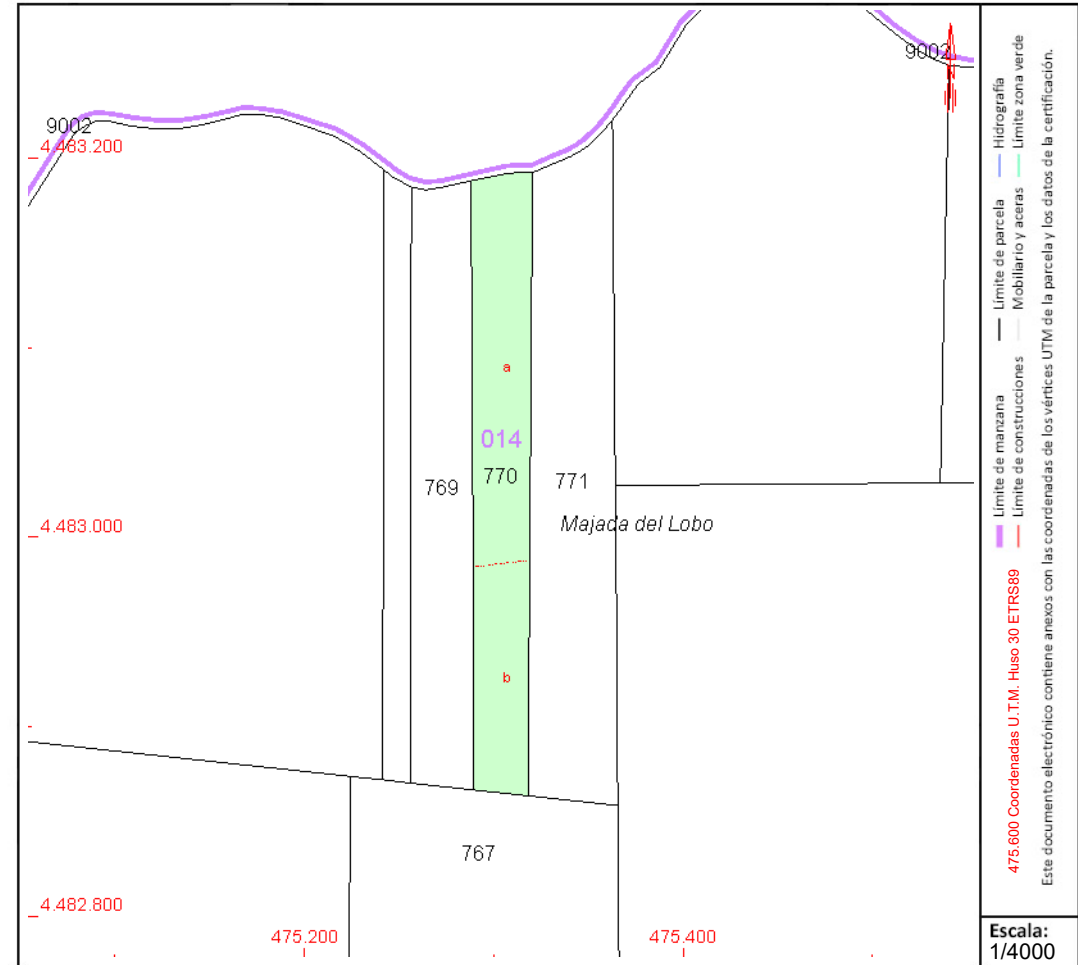
Subparcela	Cultivo/aprovechamiento	Intensidad Productiva	Superficie m ²
a	C- Labor o Labradío seco	02	6.380
b	E- Pastos	00	3.551

PARCELA

Superficie gráfica: 9.931 m²

Participación del inmueble: 100,00 %

Tipo:



Este documento no es una certificación catastral, pero sus datos pueden ser verificados a través del "Acceso a datos catastrales no protegidos de la SEC"



CONSULTA DESCRIPTIVA Y GRÁFICA DE DATOS CATASTRALES DE BIEN INMUEBLE

Referencia catastral: 28137B014007710000TX

DATOS DESCRIPTIVOS DEL INMUEBLE

Localización:

Polígono 14 Parcela 771
CERRO GORDO. LOS SANTOS DE LA HUMOSA [MADRID]

Clase: RÚSTICO

Uso principal: Agrario

Superficie construida:

Año construcción:

Cultivo

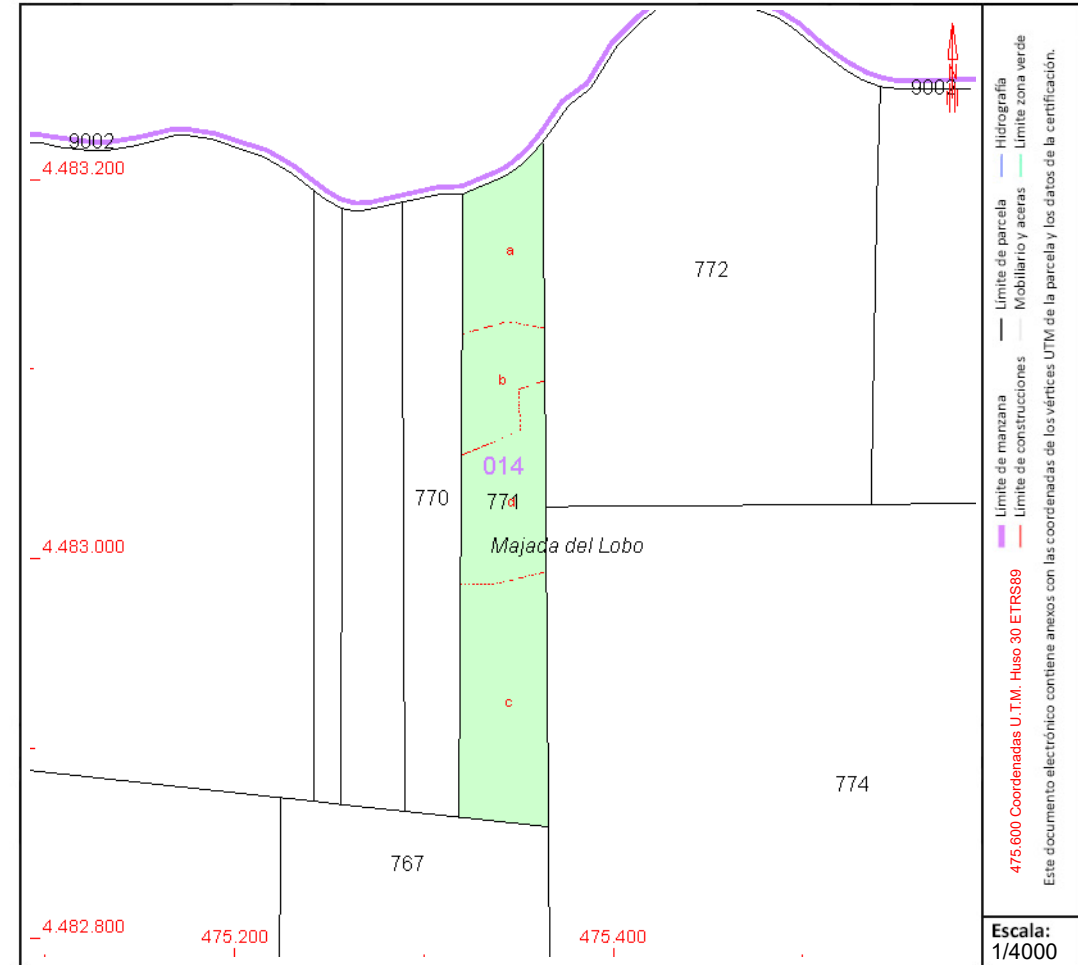
Subparcela	Cultivo/aprovechamiento	Intensidad Productiva	Superficie m ²
a	C- Labor o Labradío secoano	02	3.474
b	E- Pastos	00	2.289
c	E- Pastos	00	5.922
d	C- Labor o Labradío secoano	02	3.676

PARCELA

Superficie gráfica: 15.362 m²

Participación del inmueble: 100,00 %

Tipo:



Este documento no es una certificación catastral, pero sus datos pueden ser verificados a través del "Acceso a datos catastrales no protegidos de la SEC"



CONSULTA DESCRIPTIVA Y GRÁFICA DE DATOS CATASTRALES DE BIEN INMUEBLE

Referencia catastral: 28137B014007720000T1

DATOS DESCRIPTIVOS DEL INMUEBLE

Localización:

Polígono 14 Parcela 772

MAJADA DEL LOBO. LOS SANTOS DE LA HUMOSA [MADRID]

Clase: RÚSTICO

Uso principal: Agrario

Superficie construida:

Año construcción:

Cultivo

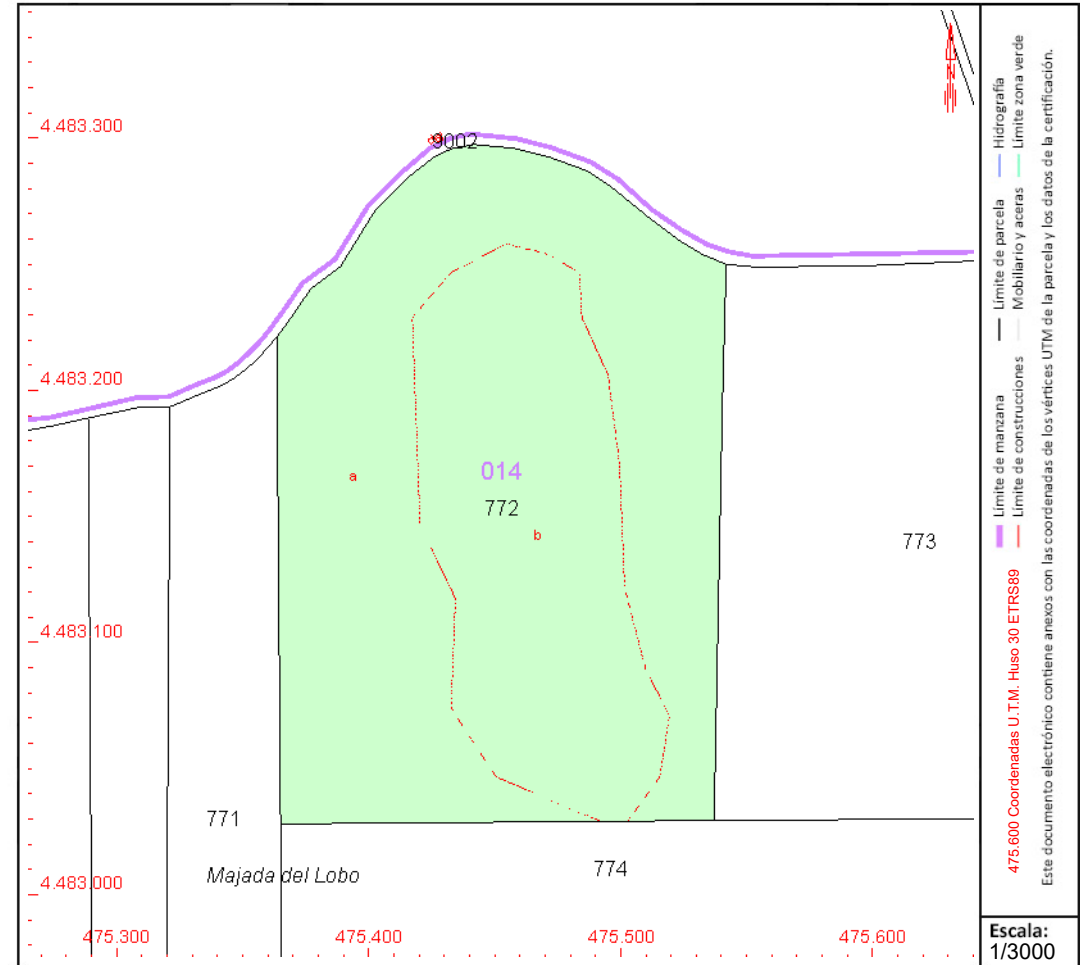
Subparcela	Cultivo/aprovechamiento	Intensidad Productiva	Superficie m ²
a	C- Labor o Labradío seco	02	27.003
b	E- Pastos	00	15.857

PARCELA

Superficie gráfica: 42.861 m²

Participación del inmueble: 100,00 %

Tipo:



Este documento no es una certificación catastral, pero sus datos pueden ser verificados a través del "Acceso a datos catastrales no protegidos de la SEC"



CONSULTA DESCRIPTIVA Y GRÁFICA DE DATOS CATASTRALES DE BIEN INMUEBLE

Referencia catastral: 28137B014007740000TE

DATOS DESCRIPTIVOS DEL INMUEBLE

Localización:

Polígono 14 Parcela 774

MAJADA DEL LOBO. LOS SANTOS DE LA HUMOSA [MADRID]

Clase: RÚSTICO

Uso principal: Agrario

Superficie construida:

Año construcción:

Cultivo

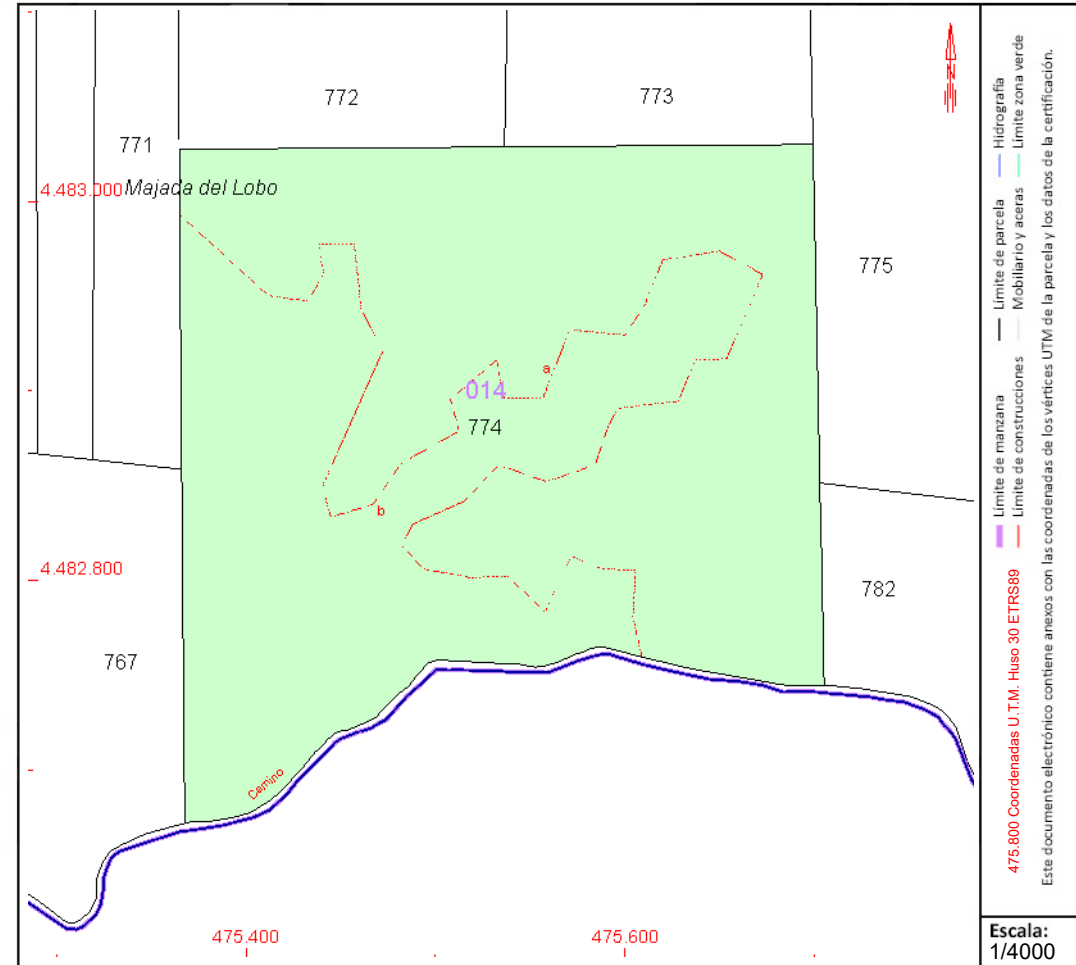
Subparcela	Cultivo/aprovechamiento	Intensidad Productiva	Superficie m ²
a	C- Labor o Labradío seco	02	55.475
b	E- Pastos	00	43.304

PARCELA

Superficie gráfica: 98.779 m²

Participación del inmueble: 100,00 %

Tipo:



Este documento no es una certificación catastral, pero sus datos pueden ser verificados a través del "Acceso a datos catastrales no protegidos de la SEC"



CONSULTA DESCRIPTIVA Y GRÁFICA DE DATOS CATASTRALES DE BIEN INMUEBLE

Referencia catastral: 28137B014007750000TS

DATOS DESCRIPTIVOS DEL INMUEBLE

Localización:

Polígono 14 Parcela 775

MAJADA DEL LOBO. LOS SANTOS DE LA HUMOSA [MADRID]

Clase: RÚSTICO

Uso principal: Agrario

Superficie construida:

Año construcción:

Cultivo

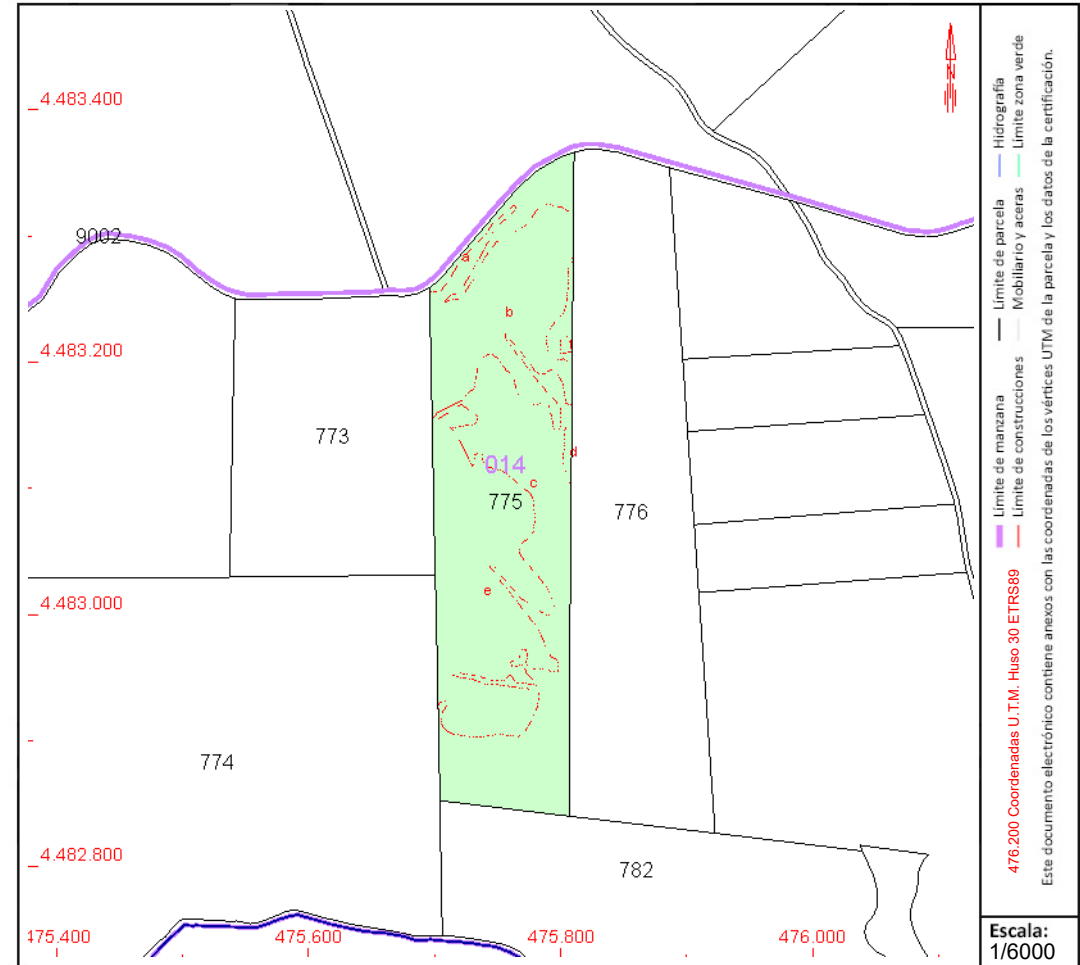
Subparcela	Cultivo/aprovechamiento	Intensidad Productiva	Superficie m ²
a	E- PASTIZAL	02	3.304
b	C- LABOR O LABRADÍO SECANO	06	12.397
c	E- PASTIZAL	02	18.221
d	C- LABOR O LABRADÍO SECANO	06	244
e	C- LABOR O LABRADÍO SECANO	06	17.153
f	C- LABOR O LABRADÍO SECANO	06	120

PARCELA

Superficie gráfica: 51.438 m²

Participación del inmueble: 100,00 %

Tipo:



Este documento no es una certificación catastral, pero sus datos pueden ser verificados a través del "Acceso a datos catastrales no protegidos de la SEC"



CONSULTA DESCRIPTIVA Y GRÁFICA DE DATOS CATASTRALES DE BIEN INMUEBLE

Referencia catastral: 28137B01400776000TZ

DATOS DESCRIPTIVOS DEL INMUEBLE

Localización:

Polígono 14 Parcela 776
SABINA. LOS SANTOS DE LA HUMOSA [MADRID]

Clase: RÚSTICO

Uso principal: Agrario

Superficie construida:

Año construcción:

Cultivo

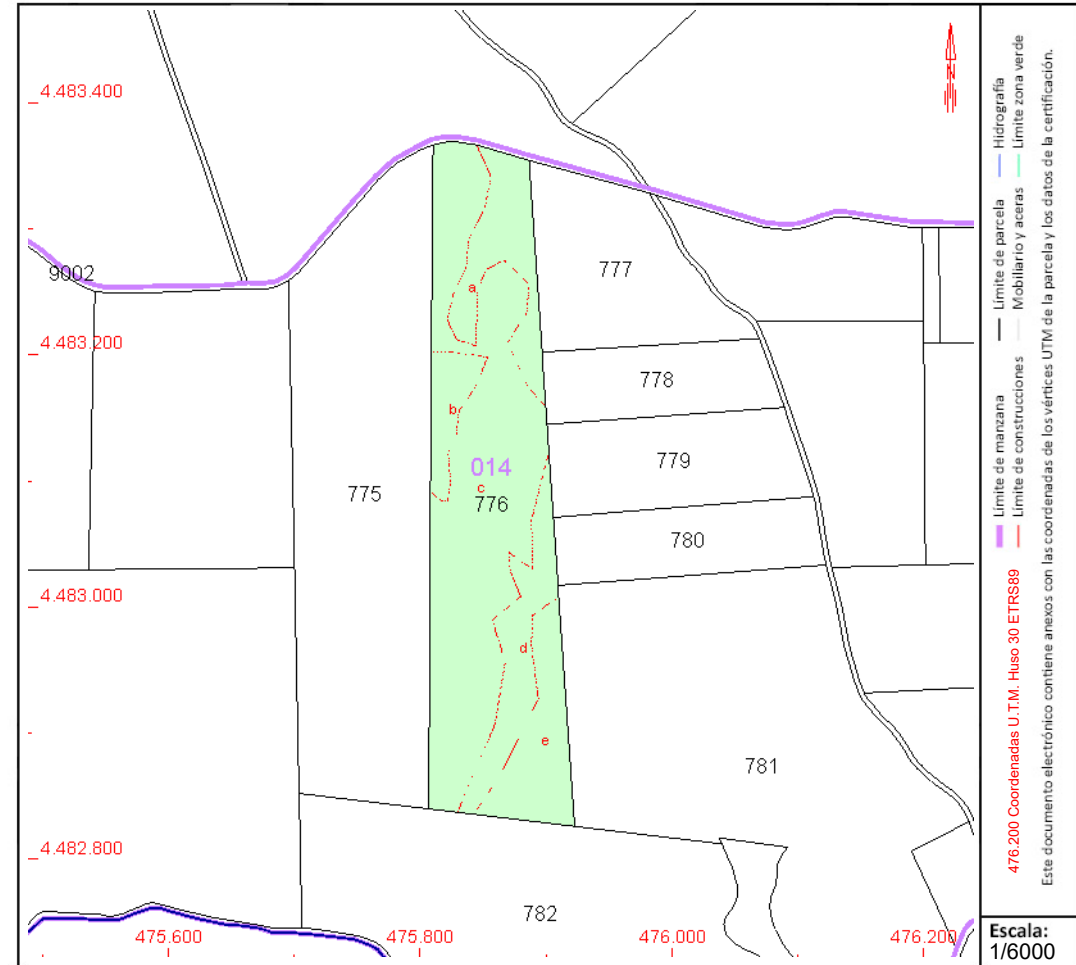
Subparcela	Cultivo/aprovechamiento	Intensidad Productiva	Superficie m ²
a	C- Labor o Labradío seco	02	6.496
b	C- Labor o Labradío seco	02	2.796
c	E- Pastos	00	28.521
d	E- Pastos	00	6.234
e	E- Pastos	00	6.527

PARCELA

Superficie gráfica: 50.575 m²

Participación del inmueble: 100,00 %

Tipo:



Este documento no es una certificación catastral, pero sus datos pueden ser verificados a través del "Acceso a datos catastrales no protegidos de la SEC"



CONSULTA DESCRIPTIVA Y GRÁFICA DE DATOS CATASTRALES DE BIEN INMUEBLE

Referencia catastral: 28137B014007810000TH

DATOS DESCRIPTIVOS DEL INMUEBLE

Localización:

Polígono 14 Parcela 781

POYAL. LOS SANTOS DE LA HUMOSA [MADRID]

Clase: RÚSTICO

Uso principal: Agrario

Superficie construida:

Año construcción:

Cultivo

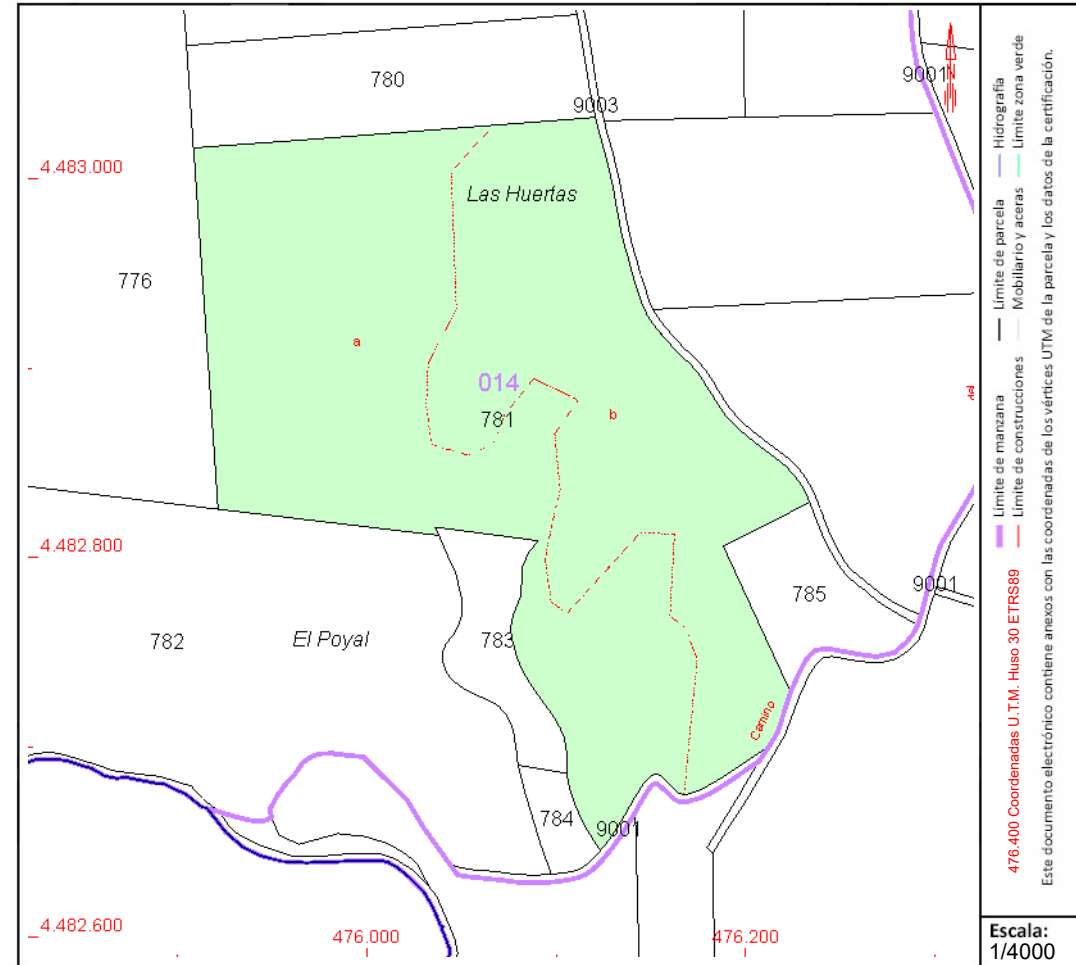
Subparcela	Cultivo/aprovechamiento	Intensidad Productiva	Superficie m ²
a	E- Pastos	00	39.464
b	C- Labor o Labradío seco	02	29.617

PARCELA

Superficie gráfica: 69.082 m²

Participación del inmueble: 100,00 %

Tipo:



Este documento no es una certificación catastral, pero sus datos pueden ser verificados a través del "Acceso a datos catastrales no protegidos de la SEC"



CONSULTA DESCRIPTIVA Y GRÁFICA DE DATOS CATASTRALES DE BIEN INMUEBLE

Referencia catastral: 28137B014007820000TW

DATOS DESCRIPTIVOS DEL INMUEBLE

Localización:

Polígono 14 Parcela 782
POYAL. LOS SANTOS DE LA HUMOSA [MADRID]

Clase: RÚSTICO

Uso principal: Agrario

Superficie construida:

Año construcción:

Cultivo

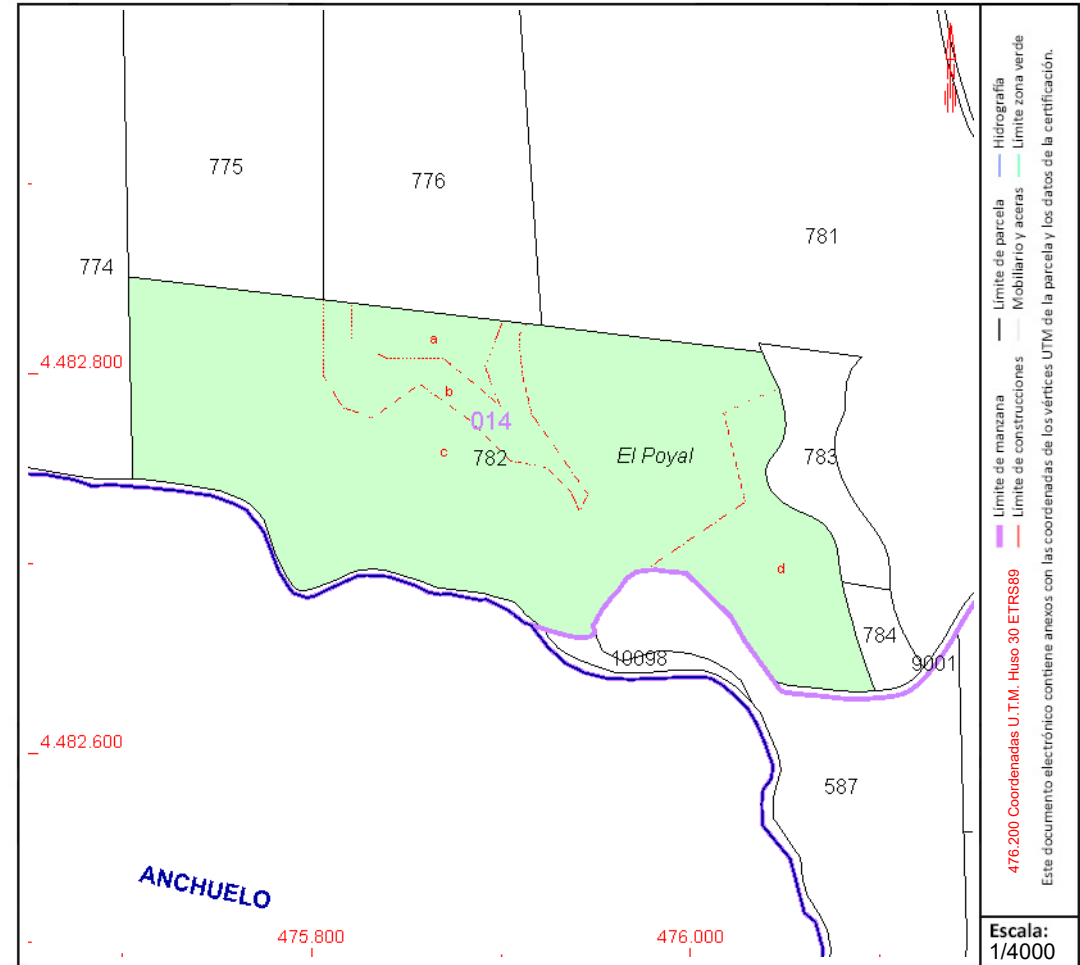
Subparcela	Cultivo/aprovechamiento	Intensidad Productiva	Superficie m ²
a	E- Pastos	00	2.067
b	C- Labor o Labradío seco	02	4.234
c	E- Pastos	00	36.147
d	C- Labor o Labradío seco	02	7.680

PARCELA

Superficie gráfica: 50.128 m²

Participación del inmueble: 100,00 %

Tipo:



Este documento no es una certificación catastral, pero sus datos pueden ser verificados a través del "Acceso a datos catastrales no protegidos de la SEC"



CONSULTA DESCRIPTIVA Y GRÁFICA DE DATOS CATASTRALES DE BIEN INMUEBLE

Referencia catastral: 28137B015007990000TT

DATOS DESCRIPTIVOS DEL INMUEBLE

Localización:

Polígono 15 Parcela 799
QUEBRADAS. LOS SANTOS DE LA HUMOSA [MADRID]

Clase: RÚSTICO

Uso principal: Agrario

Superficie construida:

Año construcción:

Cultivo

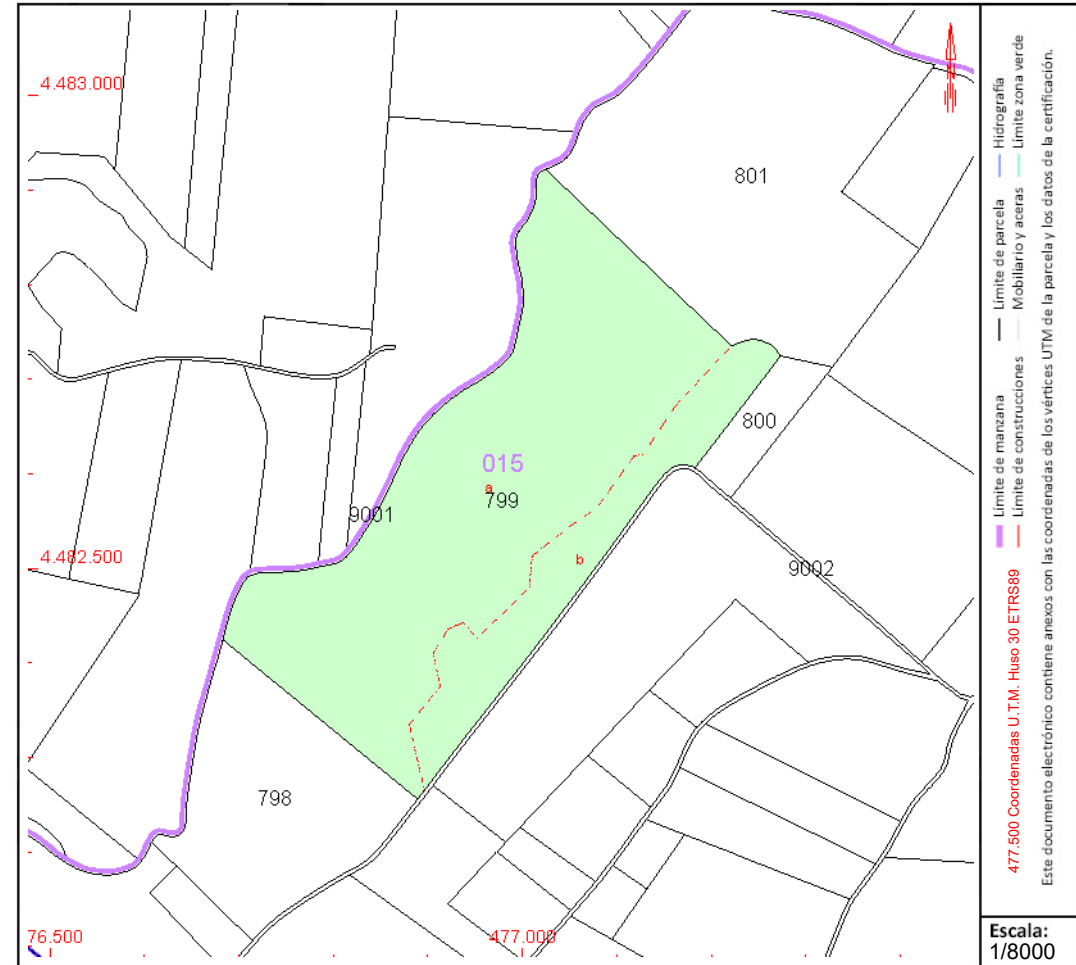
Subparcela	Cultivo/aprovechamiento	Intensidad Productiva	Superficie m ²
a	E- Pastos	00	116.818
b	C- Labor o Labradío seco	02	29.387

PARCELA

Superficie gráfica: 146.205 m²

Participación del inmueble: 100,00 %

Tipo:



Este documento no es una certificación catastral, pero sus datos pueden ser verificados a través del "Acceso a datos catastrales no protegidos de la SEC"



GOBIERNO DE ESPAÑA

MINISTERIO DE HACIENDA Y FUNCIÓN PÚBLICA

SECRETARÍA DE ESTADO DE HACIENDA

DIRECCIÓN GENERAL DEL CATASTRO

CONSULTA DESCRIPTIVA Y GRÁFICA DE DATOS CATASTRALES DE BIEN INMUEBLE

Referencia catastral: 28137B015008270000TP

DATOS DESCRIPTIVOS DEL INMUEBLE

Localización:

Polígono 15 Parcela 827

FUENTE DEL BARRANCO. LOS SANTOS DE LA HUMOSA [MADRID]

Clase: RÚSTICO

Uso principal: Agrario

Superficie construida:

Año construcción:

Cultivo

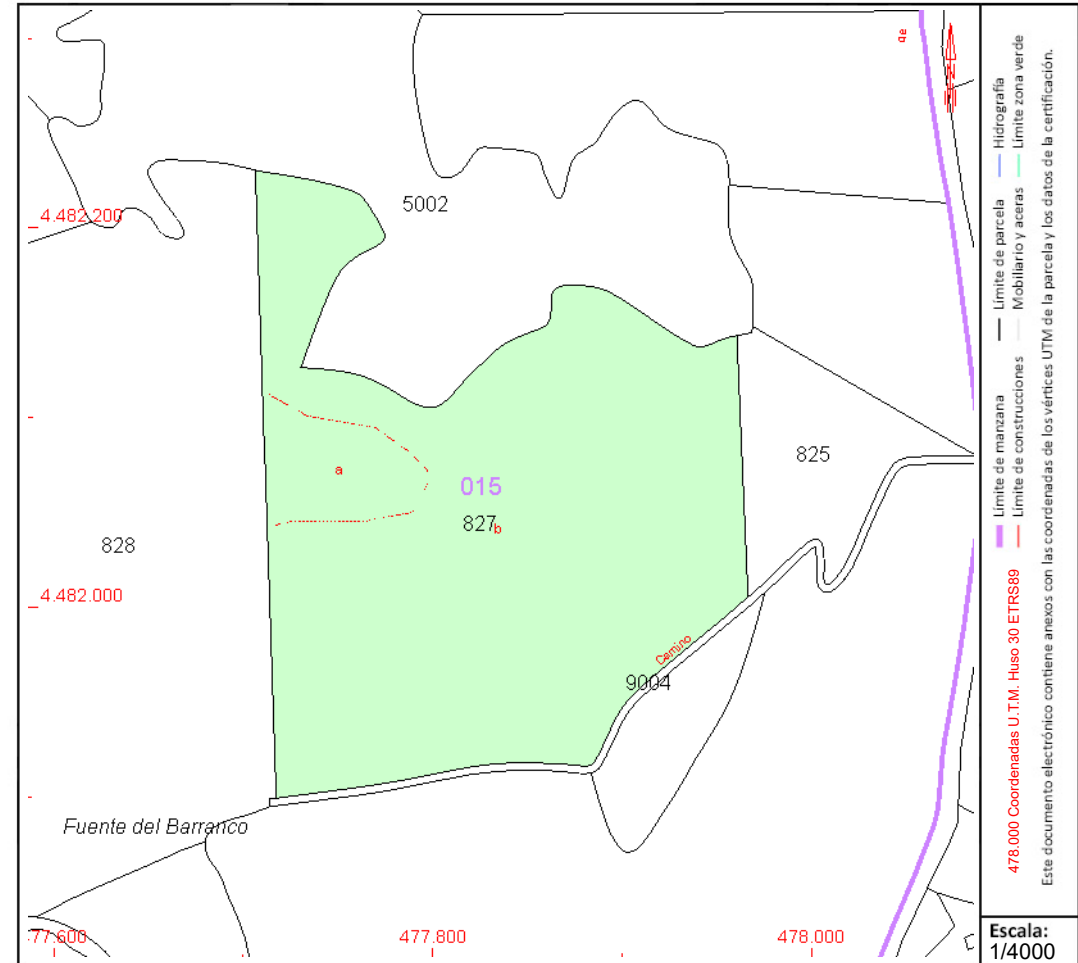
Subparcela	Cultivo/aprovechamiento	Intensidad Productiva	Superficie m ²
a	C- Labor o Labradío seco	02	4.223
b	E- Pastos	00	52.277

PARCELA

Superficie gráfica: 56.500 m²

Participación del inmueble: 100,00 %

Tipo:



Este documento no es una certificación catastral, pero sus datos pueden ser verificados a través del "Acceso a datos catastrales no protegidos de la SEC"



GOBIERNO DE ESPAÑA

MINISTERIO DE HACIENDA Y FUNCIÓN PÚBLICA

SECRETARÍA DE ESTADO DE HACIENDA

DIRECCIÓN GENERAL DEL CATASTRO

CONSULTA DESCRIPTIVA Y GRÁFICA DE DATOS CATASTRALES DE BIEN INMUEBLE

Referencia catastral: 28137B015008280000TL

DATOS DESCRIPTIVOS DEL INMUEBLE

Localización:

Polígono 15 Parcela 828

FUENTE DEL BARRANCO. LOS SANTOS DE LA HUMOSA [MADRID]

Clase: RÚSTICO

Uso principal: Agrario

Superficie construida:

Año construcción:

Cultivo

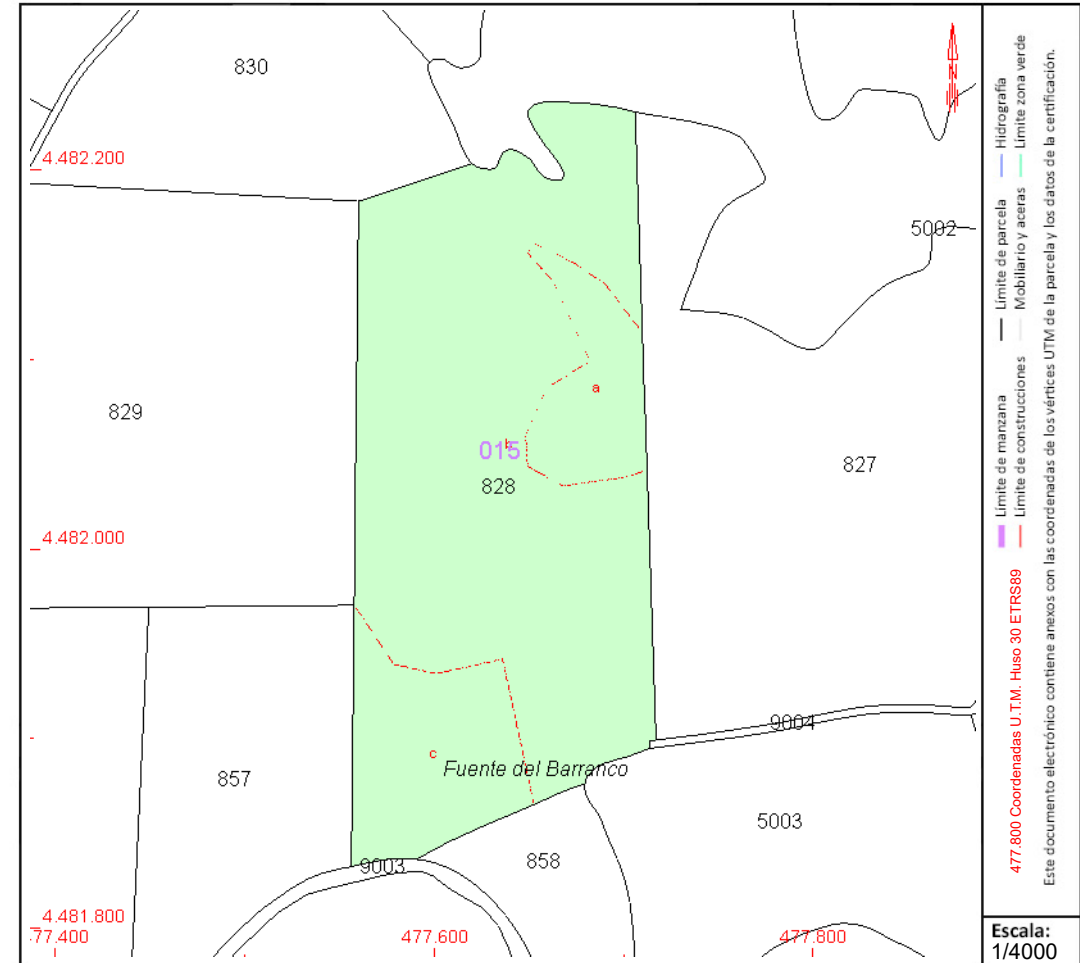
Subparcela	Cultivo/aprovechamiento	Intensidad Productiva	Superficie m ²
a	C- Labor o Labradío secoano	02	5.096
b	E- Pastos	00	40.255
c	C- Labor o Labradío secoano	02	8.600

PARCELA

Superficie gráfica: 53.951 m²

Participación del inmueble: 100,00 %

Tipo:



Este documento no es una certificación catastral, pero sus datos pueden ser verificados a través del "Acceso a datos catastrales no protegidos de la SEC"



GOBIERNO DE ESPAÑA

MINISTERIO DE HACIENDA Y FUNCIÓN PÚBLICA

SECRETARÍA DE ESTADO DE HACIENDA

DIRECCIÓN GENERAL DEL CATASTRO

CONSULTA DESCRIPTIVA Y GRÁFICA DE DATOS CATASTRALES DE BIEN INMUEBLE

Referencia catastral: 28137B015008290000TT

DATOS DESCRIPTIVOS DEL INMUEBLE

Localización:

Polígono 15 Parcela 829

FUENTE DEL BARRANCO. LOS SANTOS DE LA HUMOSA [MADRID]

Clase: RÚSTICO

Uso principal: Agrario

Superficie construida:

Año construcción:

Cultivo

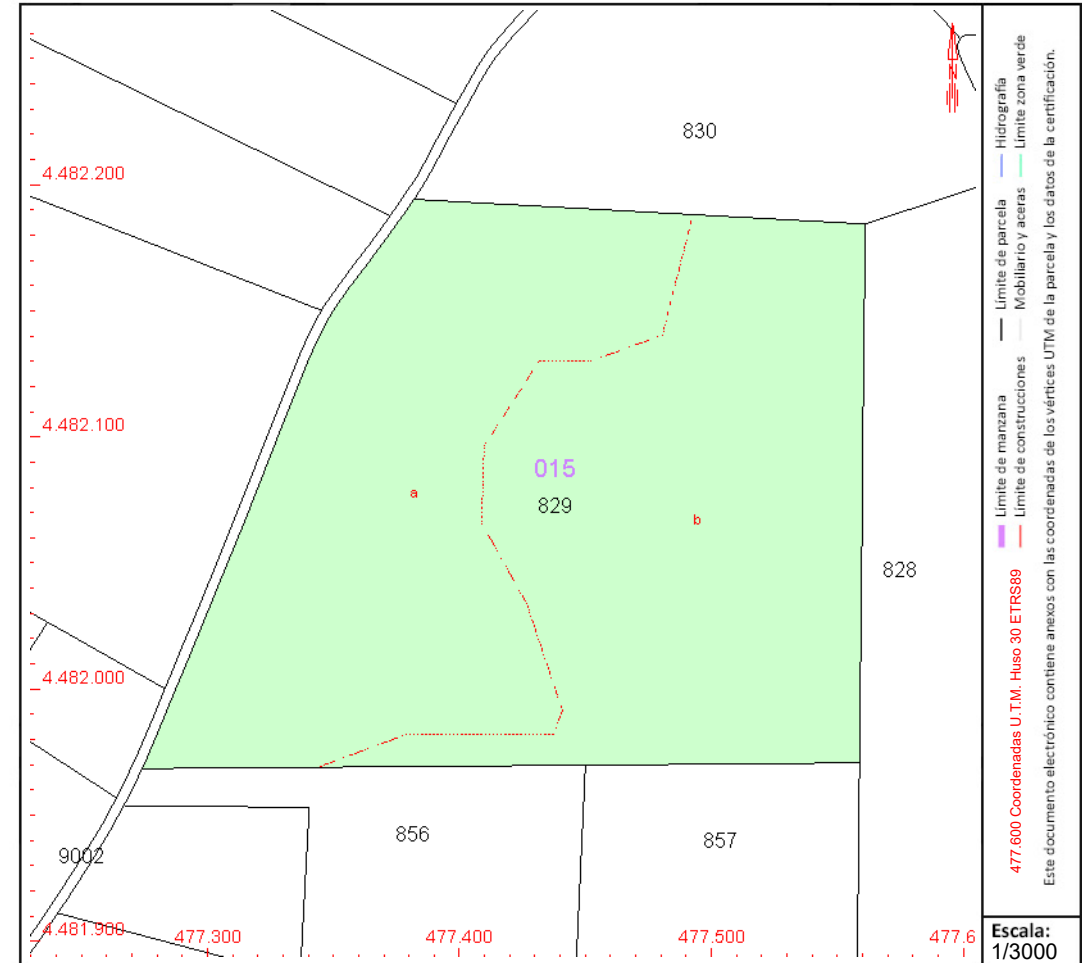
Subparcela	Cultivo/aprovechamiento	Intensidad Productiva	Superficie m ²
a	C- Labor o Labradío seco	02	25.348
b	E- Pastos	00	26.997

PARCELA

Superficie gráfica: 52.345 m²

Participación del inmueble: 100,00 %

Tipo:



Este documento no es una certificación catastral, pero sus datos pueden ser verificados a través del "Acceso a datos catastrales no protegidos de la SEC"



CONSULTA DESCRIPTIVA Y GRÁFICA DE DATOS CATASTRALES DE BIEN INMUEBLE

Referencia catastral: 28137B015008300000TP

DATOS DESCRIPTIVOS DEL INMUEBLE

Localización:

Polígono 15 Parcela 830
CAMINO DE ANCHUELO. LOS SANTOS DE LA HUMOSA [MADRID]

Clase: RÚSTICO

Uso principal: Agrario

Superficie construida:

Año construcción:

Cultivo

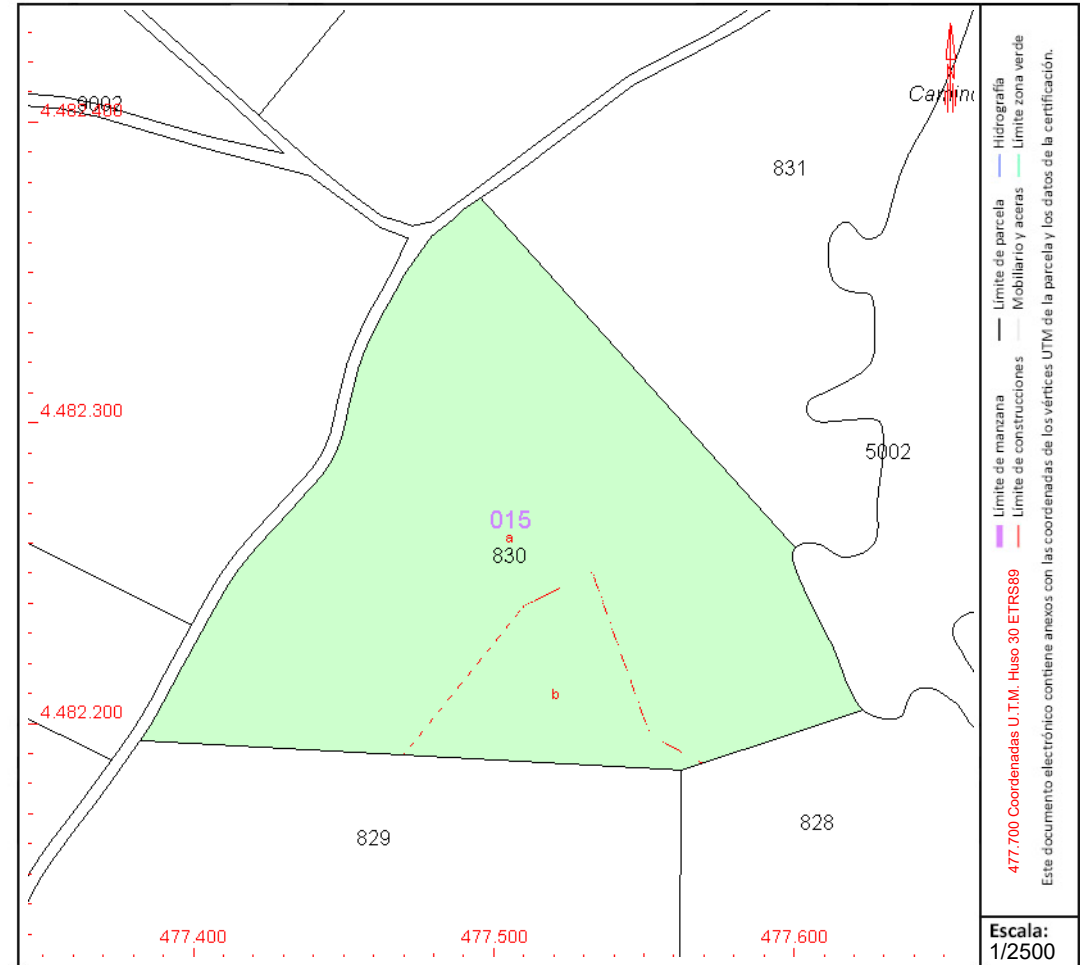
Subparcela	Cultivo/aprovechamiento	Intensidad Productiva	Superficie m ²
a	C- Labor o Labradío seco	02	21.563
b	E- Pastos	00	3.141

PARCELA

Superficie gráfica: 24.704 m²

Participación del inmueble: 100,00 %

Tipo:



Este documento no es una certificación catastral, pero sus datos pueden ser verificados a través del "Acceso a datos catastrales no protegidos de la SEC"



CONSULTA DESCRIPTIVA Y GRÁFICA DE DATOS CATASTRALES DE BIEN INMUEBLE

Referencia catastral: 28137B015008330000TF

DATOS DESCRIPTIVOS DEL INMUEBLE

Localización:

Polígono 15 Parcela 833
CANTERAS. LOS SANTOS DE LA HUMOSA [MADRID]

Clase: RÚSTICO

Uso principal: Agrario

Superficie construida:

Año construcción:

Cultivo

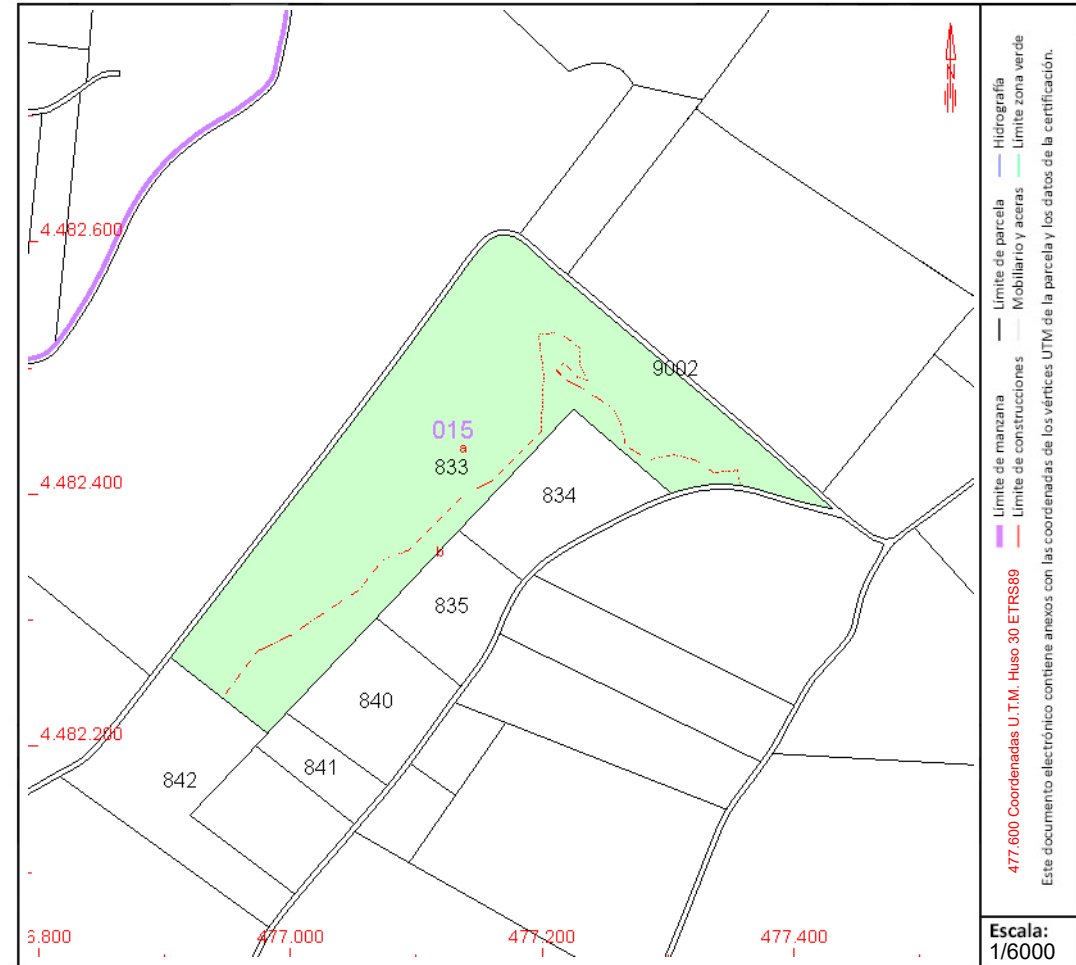
Subparcela	Cultivo/aprovechamiento	Intensidad Productiva	Superficie m ²
a	C- Labor o Labradío seco	02	49.258
b	E- Pastos	00	12.675

PARCELA

Superficie gráfica: 61.933 m²

Participación del inmueble: 100,00 %

Tipo:



Este documento no es una certificación catastral, pero sus datos pueden ser verificados a través del "Acceso a datos catastrales no protegidos de la SEC"



GOBIERNO DE ESPAÑA

MINISTERIO DE HACIENDA Y FUNCIÓN PÚBLICA

SECRETARÍA DE ESTADO DE HACIENDA

DIRECCIÓN GENERAL DEL CATASTRO

CONSULTA DESCRIPTIVA Y GRÁFICA DE DATOS CATASTRALES DE BIEN INMUEBLE

Referencia catastral: 28137B015008360000TK

DATOS DESCRIPTIVOS DEL INMUEBLE

Localización:

Polígono 15 Parcela 836
VALDELUÑO. LOS SANTOS DE LA HUMOSA [MADRID]

Clase: RÚSTICO

Uso principal: Agrario

Superficie construida:

Año construcción:

Cultivo

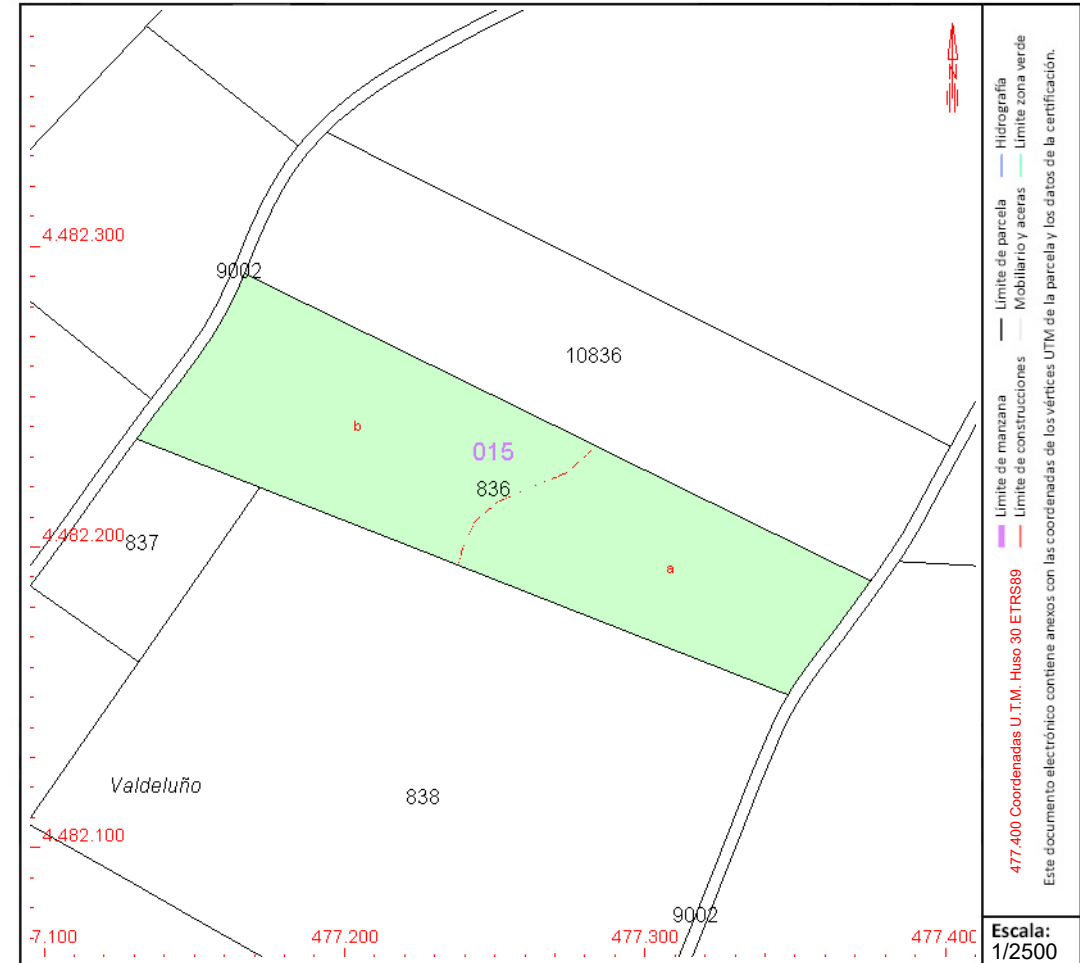
Subparcela	Cultivo/aprovechamiento	Intensidad Productiva	Superficie m ²
a	C- Labor o Labradío seco	02	5.626
b	E- Pastos	00	6.917

PARCELA

Superficie gráfica: 12.543 m²

Participación del inmueble: 100,00 %

Tipo:



Este documento no es una certificación catastral, pero sus datos pueden ser verificados a través del "Acceso a datos catastrales no protegidos de la SEC"



GOBIERNO DE ESPAÑA

MINISTERIO DE HACIENDA Y FUNCIÓN PÚBLICA

SECRETARÍA DE ESTADO DE HACIENDA

DIRECCIÓN GENERAL DEL CATASTRO

CONSULTA DESCRIPTIVA Y GRÁFICA DE DATOS CATASTRALES DE BIEN INMUEBLE

Referencia catastral: 28137B015008370000TR

DATOS DESCRIPTIVOS DEL INMUEBLE

Localización:

Polígono 15 Parcela 837
VALDELUÑO. LOS SANTOS DE LA HUMOSA [MADRID]

Clase: RÚSTICO

Uso principal: Agrario

Superficie construida:

Año construcción:

Cultivo

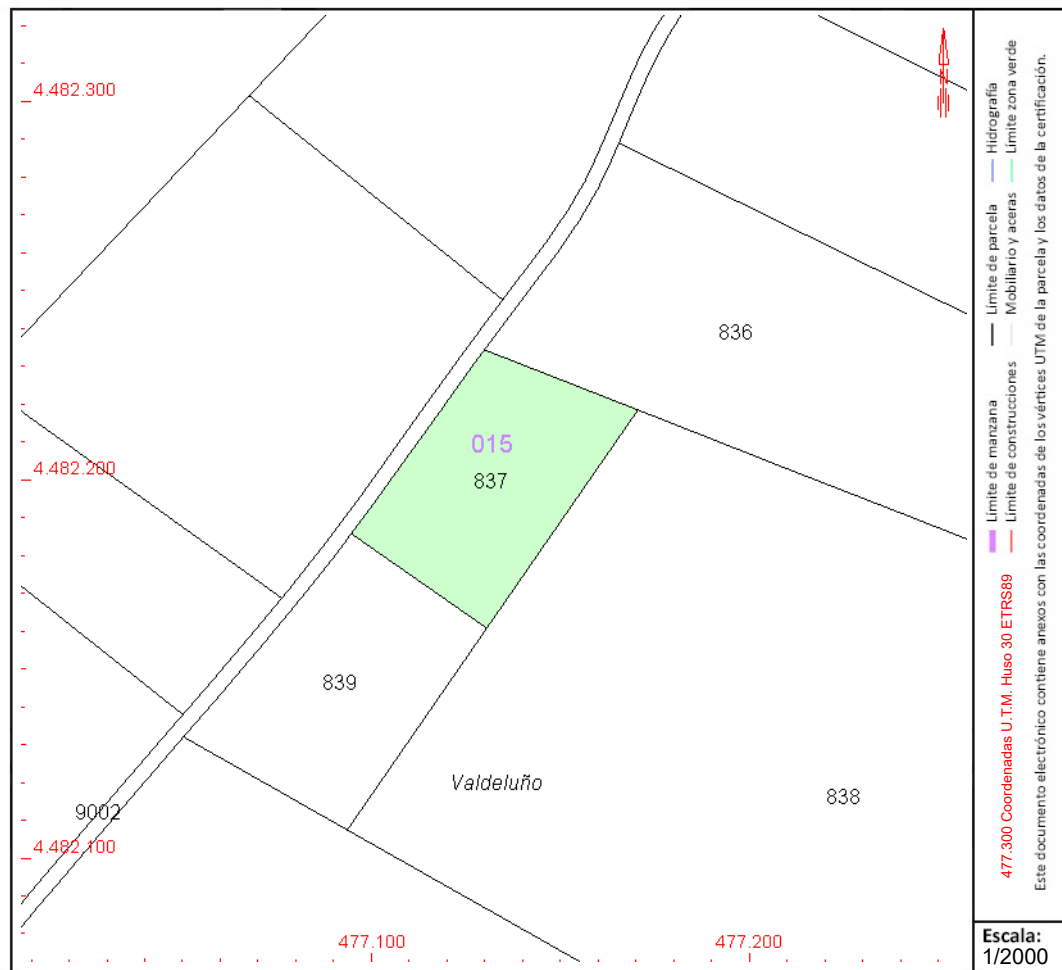
Subparcela	Cultivo/aprovechamiento	Intensidad Productiva	Superficie m ²
0	E- Pastos	00	2.792

PARCELA

Superficie gráfica: 2.792 m²

Participación del inmueble: 100,00 %

Tipo:



Este documento no es una certificación catastral, pero sus datos pueden ser verificados a través del "Acceso a datos catastrales no protegidos de la SEC"



GOBIERNO DE ESPAÑA

MINISTERIO DE HACIENDA Y FUNCIÓN PÚBLICA

SECRETARÍA DE ESTADO DE HACIENDA

DIRECCIÓN GENERAL DEL CATASTRO

CONSULTA DESCRIPTIVA Y GRÁFICA DE DATOS CATASTRALES DE BIEN INMUEBLE

Referencia catastral: 28137B015008380000TD

DATOS DESCRIPTIVOS DEL INMUEBLE

Localización:

Polígono 15 Parcela 838
VALDELUÑO. LOS SANTOS DE LA HUMOSA [MADRID]

Clase: RÚSTICO

Uso principal: Agrario

Superficie construida:

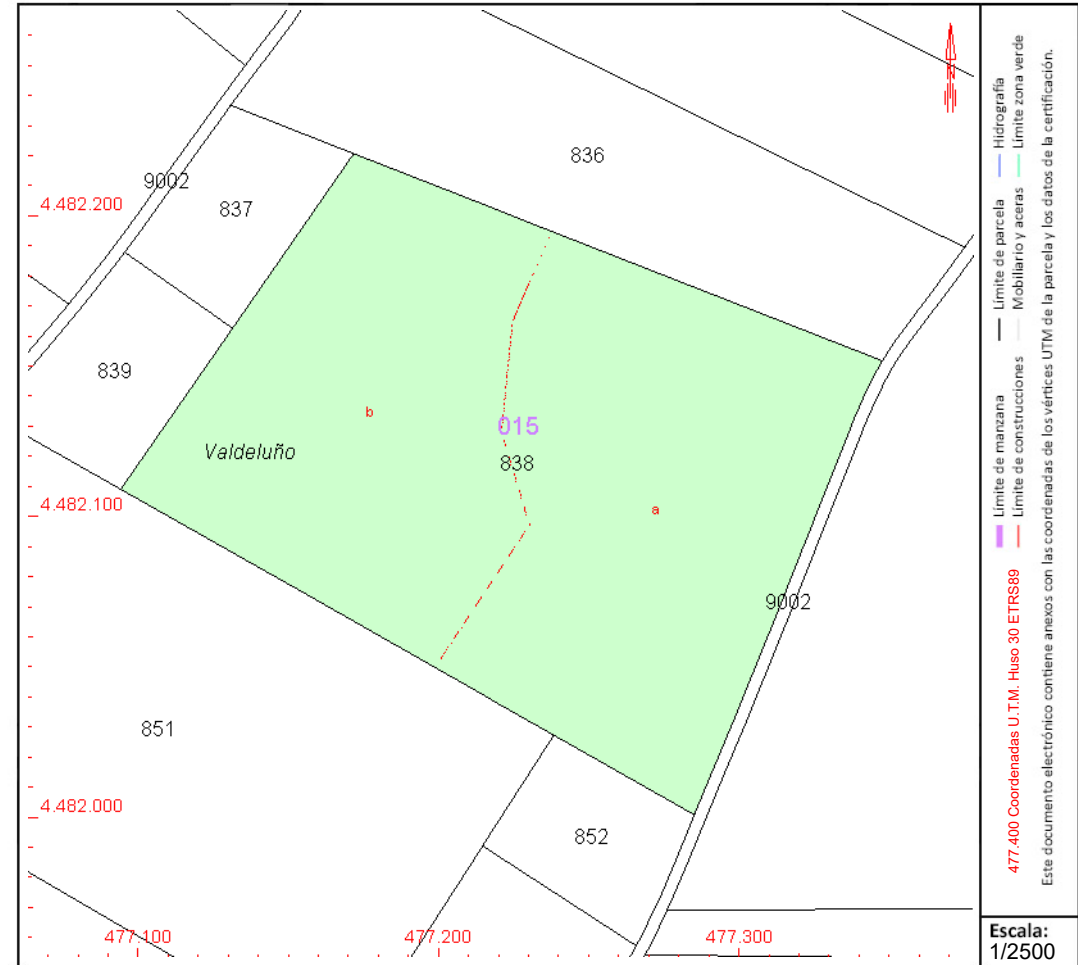
Año construcción:

PARCELA

Superficie gráfica: 29.755 m²

Participación del inmueble: 100,00 %

Tipo:



Este documento no es una certificación catastral, pero sus datos pueden ser verificados a través del "Acceso a datos catastrales no protegidos de la SEC"



GOBIERNO DE ESPAÑA

MINISTERIO DE HACIENDA Y FUNCIÓN PÚBLICA

SECRETARÍA DE ESTADO DE HACIENDA

DIRECCIÓN GENERAL DEL CATASTRO

CONSULTA DESCRIPTIVA Y GRÁFICA DE DATOS CATASTRALES DE BIEN INMUEBLE

Referencia catastral: 28137B015090020000TD

DATOS DESCRIPTIVOS DEL INMUEBLE

Localización:

Polígono 15 Parcela 9002

CAMINO DE VALDEJUÑA. LOS SANTOS DE LA HUMOSA [MADRID]

Clase: RÚSTICO

Uso principal: Agrario

Superficie construida:

Año construcción:

Cultivo

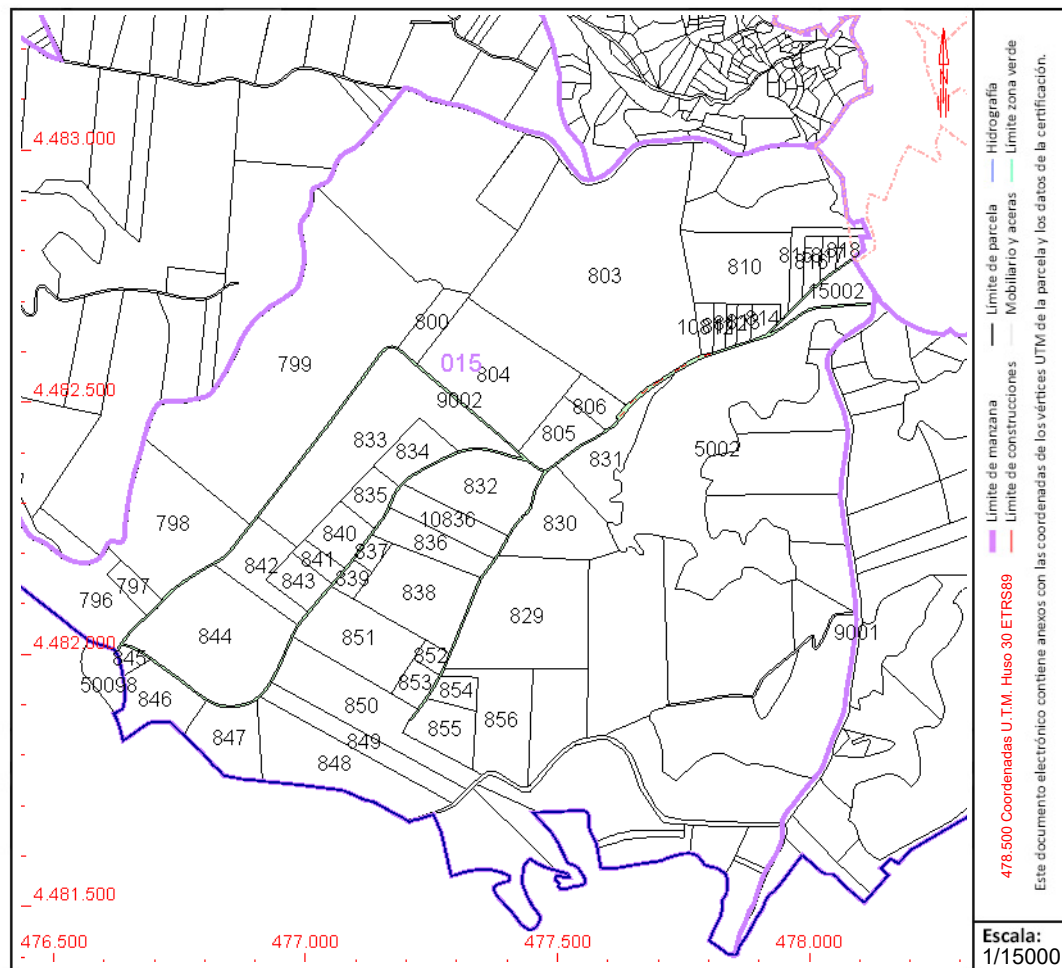
Subparcela	Cultivo/aprovechamiento	Intensidad Productiva	Superficie m ²
0	VT Vía de comunicación de dominio público	00	16.216

PARCELA

Superficie gráfica: 16.216 m²

Participación del inmueble: 100,00 %

Tipo:



Este documento no es una certificación catastral, pero sus datos pueden ser verificados a través del "Acceso a datos catastrales no protegidos de la SEC"



GOBIERNO DE ESPAÑA

MINISTERIO DE HACIENDA Y FUNCIÓN PÚBLICA

SECRETARÍA DE ESTADO DE HACIENDA

DIRECCIÓN GENERAL DEL CATASTRO

CONSULTA DESCRIPTIVA Y GRÁFICA DE DATOS CATASTRALES DE BIEN INMUEBLE

Referencia catastral: 28137B015108360000TU

DATOS DESCRIPTIVOS DEL INMUEBLE

Localización:

Polígono 15 Parcela 10836
VALDELUÑO. LOS SANTOS DE LA HUMOSA [MADRID]

Clase: RÚSTICO

Uso principal: Agrario

Superficie construida:

Año construcción:

Cultivo

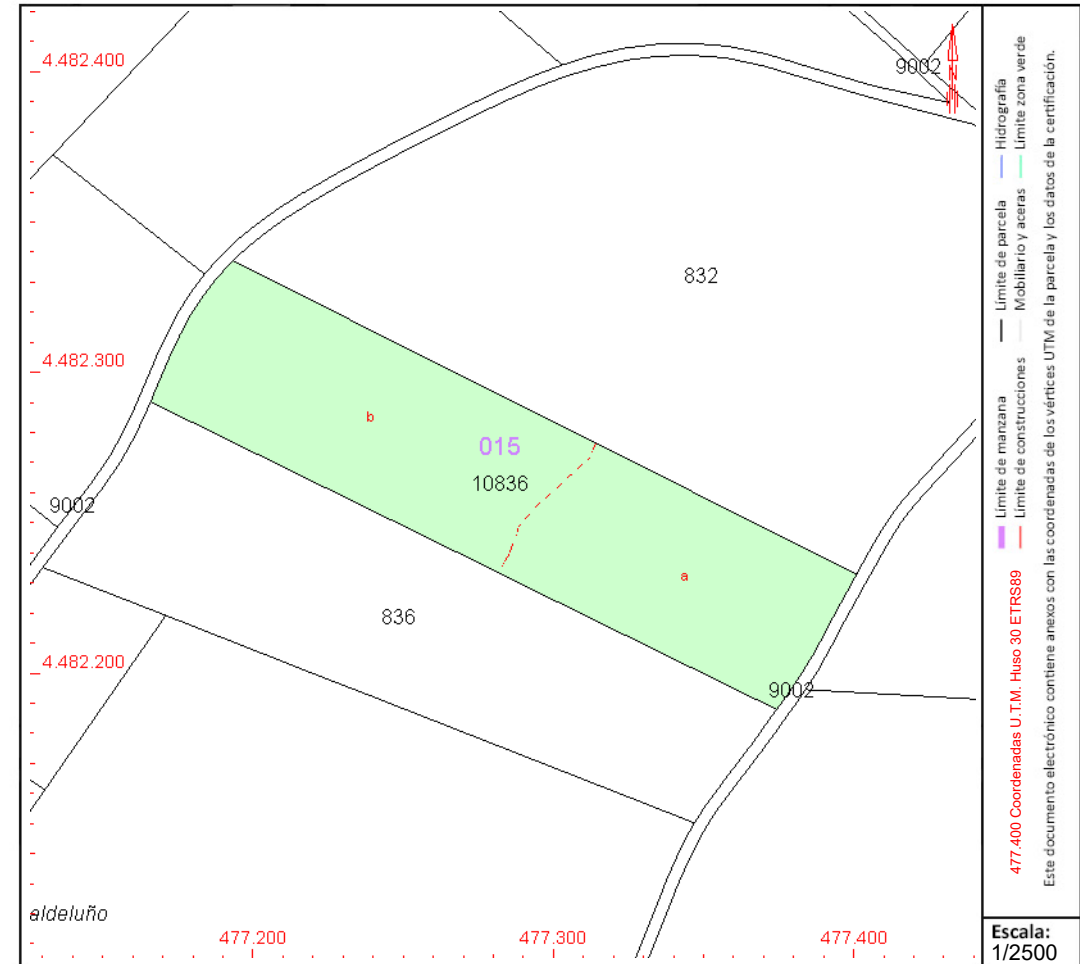
Subparcela	Cultivo/aprovechamiento	Intensidad Productiva	Superficie m ²
a	C- Labor o Labradío seco	02	5.283
b	E- Pastos	00	6.996

PARCELA

Superficie gráfica: 12.279 m²

Participación del inmueble: 100,00 %

Tipo:



Este documento no es una certificación catastral, pero sus datos pueden ser verificados a través del "Acceso a datos catastrales no protegidos de la SEC"



GOBIERNO DE ESPAÑA

MINISTERIO DE HACIENDA Y FUNCIÓN PÚBLICA

SECRETARÍA DE ESTADO DE HACIENDA

DIRECCIÓN GENERAL DEL CATASTRO

CONSULTA DESCRIPTIVA Y GRÁFICA DE DATOS CATASTRALES DE BIEN INMUEBLE

Referencia catastral: 28137B016008920000TU

DATOS DESCRIPTIVOS DEL INMUEBLE

Localización:

Polígono 16 Parcela 892

VALDECASAS. LOS SANTOS DE LA HUMOSA [MADRID]

Clase: RÚSTICO

Uso principal: Agrario

Superficie construida:

Año construcción:

Cultivo

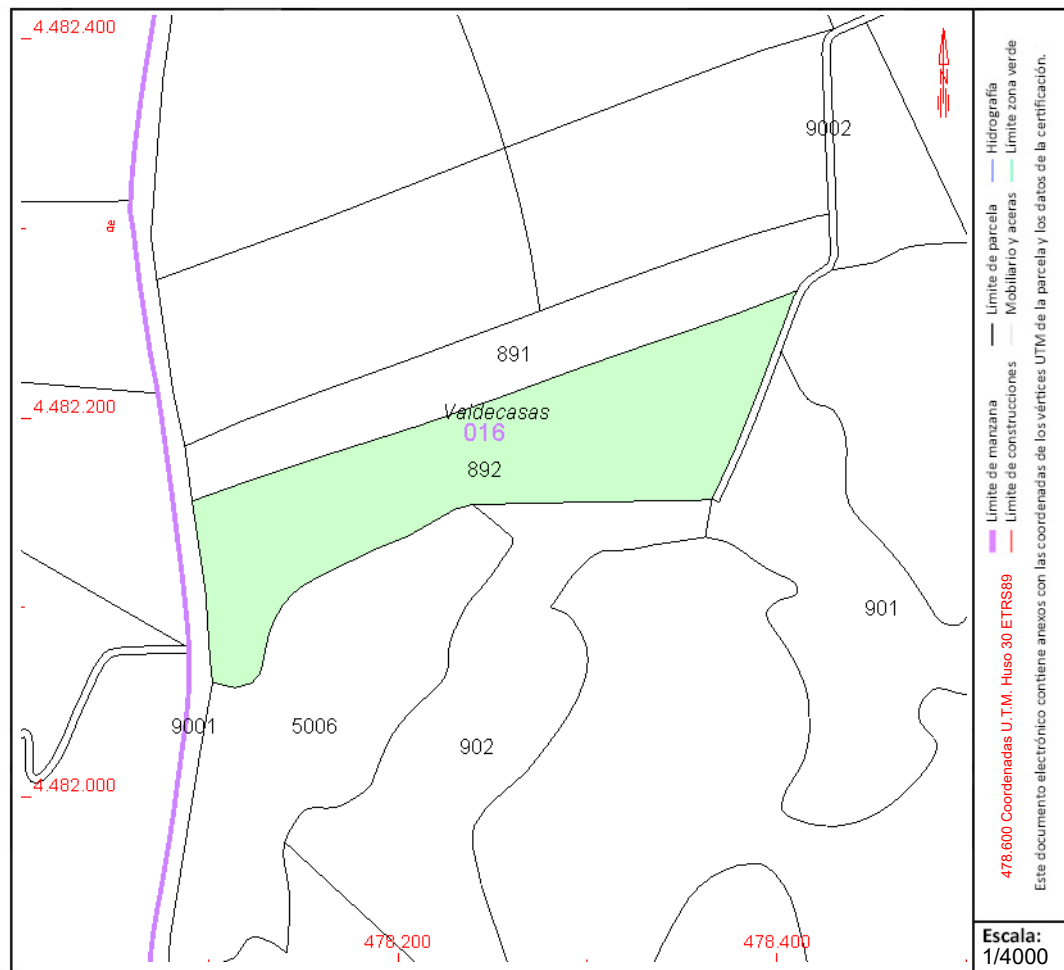
Subparcela	Cultivo/aprovechamiento	Intensidad Productiva	Superficie m ²
0	C- Labor o Labradío seco	02	21.336

PARCELA

Superficie gráfica: 21.336 m²

Participación del inmueble: 100,00 %

Tipo:



Este documento no es una certificación catastral, pero sus datos pueden ser verificados a través del "Acceso a datos catastrales no protegidos de la SEC"



CONSULTA DESCRIPTIVA Y GRÁFICA DE DATOS CATASTRALES DE BIEN INMUEBLE

Referencia catastral: 28137B016009020000TL

DATOS DESCRIPTIVOS DEL INMUEBLE

Localización:

Polígono 16 Parcela 902
RUEDO. LOS SANTOS DE LA HUMOSA [MADRID]

Clase: RÚSTICO

Uso principal: Agrario

Superficie construida:

Año construcción:

Cultivo

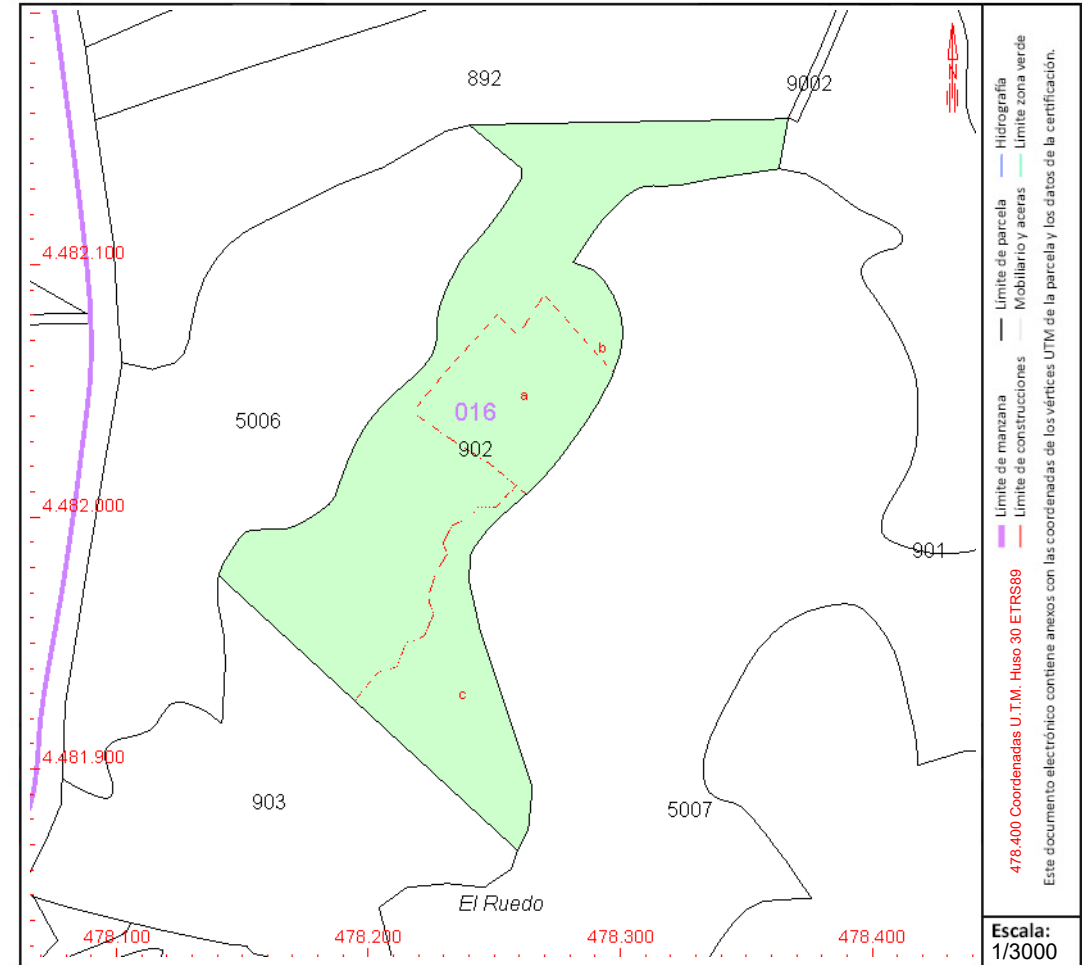
Subparcela	Cultivo/aprovechamiento	Intensidad Productiva	Superficie m ²
a	O- Olivos secano	00	3.311
b	C- Labor o Labradío secano	02	11.953
c	MB Monte bajo	00	3.912

PARCELA

Superficie gráfica: 19.727 m²

Participación del inmueble: 100,00 %

Tipo:



Este documento no es una certificación catastral, pero sus datos pueden ser verificados a través del "Acceso a datos catastrales no protegidos de la SEC"



CONSULTA DESCRIPTIVA Y GRÁFICA DE DATOS CATASTRALES DE BIEN INMUEBLE

Referencia catastral: 28137B016009080000TR

DATOS DESCRIPTIVOS DEL INMUEBLE

Localización:

Polígono 16 Parcela 908
RUEDO. LOS SANTOS DE LA HUMOSA [MADRID]

Clase: RÚSTICO

Uso principal: Agrario

Superficie construida:

Año construcción:

Cultivo

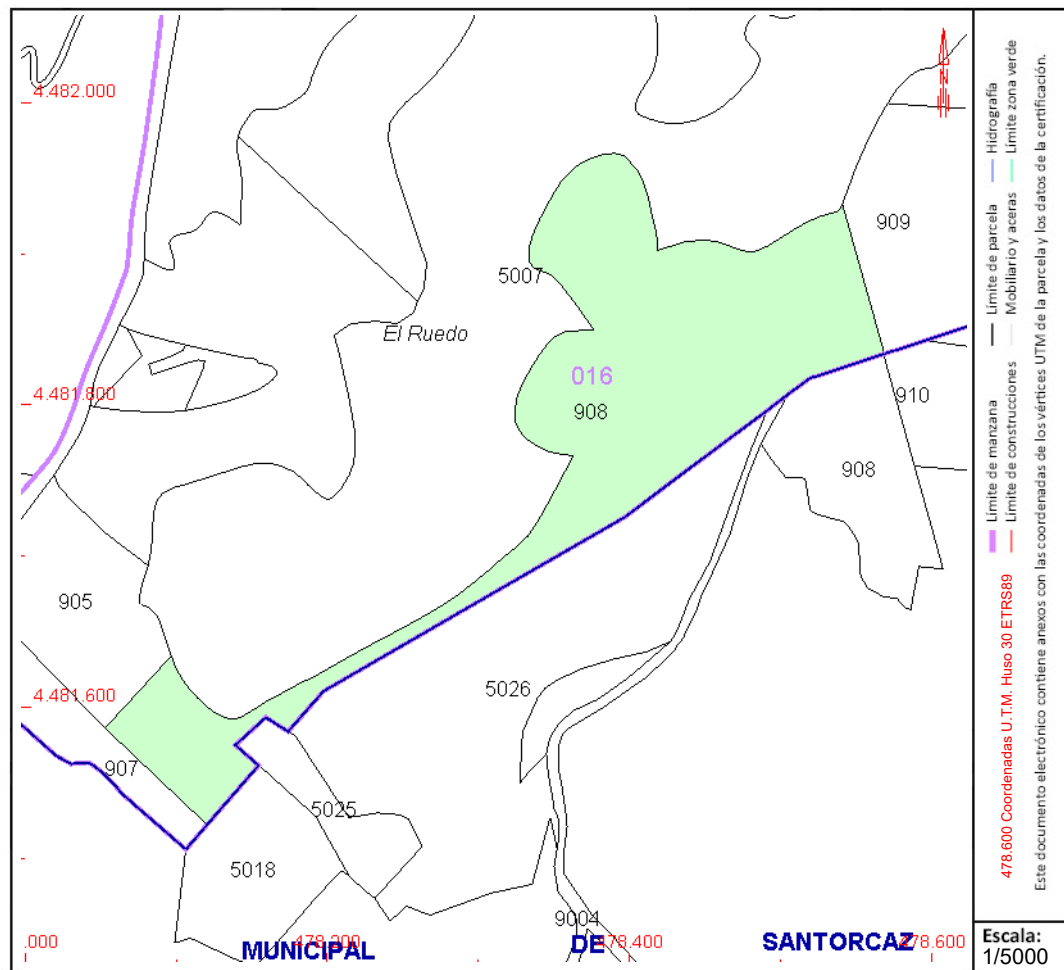
Subparcela	Cultivo/aprovechamiento	Intensidad Productiva	Superficie m ²
0	C- Labor o Labradío seco	02	43.210

PARCELA

Superficie gráfica: 42.667 m²

Participación del inmueble: 100,00 %

Tipo:



Este documento no es una certificación catastral, pero sus datos pueden ser verificados a través del "Acceso a datos catastrales no protegidos de la SEC"



GOBIERNO DE ESPAÑA

MINISTERIO DE HACIENDA Y FUNCIÓN PÚBLICA

SECRETARÍA DE ESTADO DE HACIENDA

DIRECCIÓN GENERAL DEL CATASTRO

CONSULTA DESCRIPTIVA Y GRÁFICA DE DATOS CATASTRALES DE BIEN INMUEBLE

Referencia catastral: 28137B016009090000TD

DATOS DESCRIPTIVOS DEL INMUEBLE

Localización:

Polígono 16 Parcela 909
RUEDO. LOS SANTOS DE LA HUMOSA [MADRID]

Clase: RÚSTICO

Uso principal: Agrario

Superficie construida:

Año construcción:

Cultivo

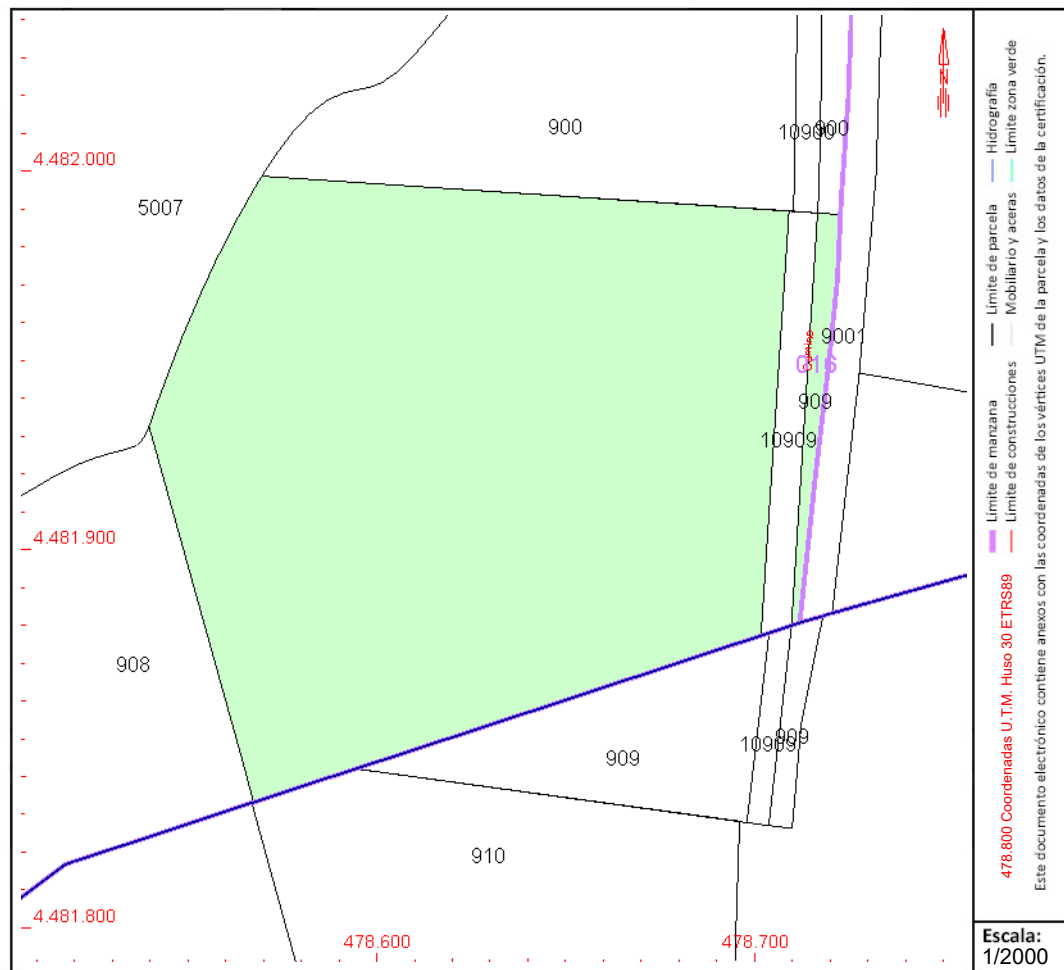
Subparcela	Cultivo/aprovechamiento	Intensidad Productiva	Superficie m ²
0	C- Labor o Labradío seco	02	21.850

PARCELA

Superficie gráfica: 21.850 m²

Participación del inmueble: 100,00 %

Tipo:



Este documento no es una certificación catastral, pero sus datos pueden ser verificados a través del "Acceso a datos catastrales no protegidos de la SEC"

