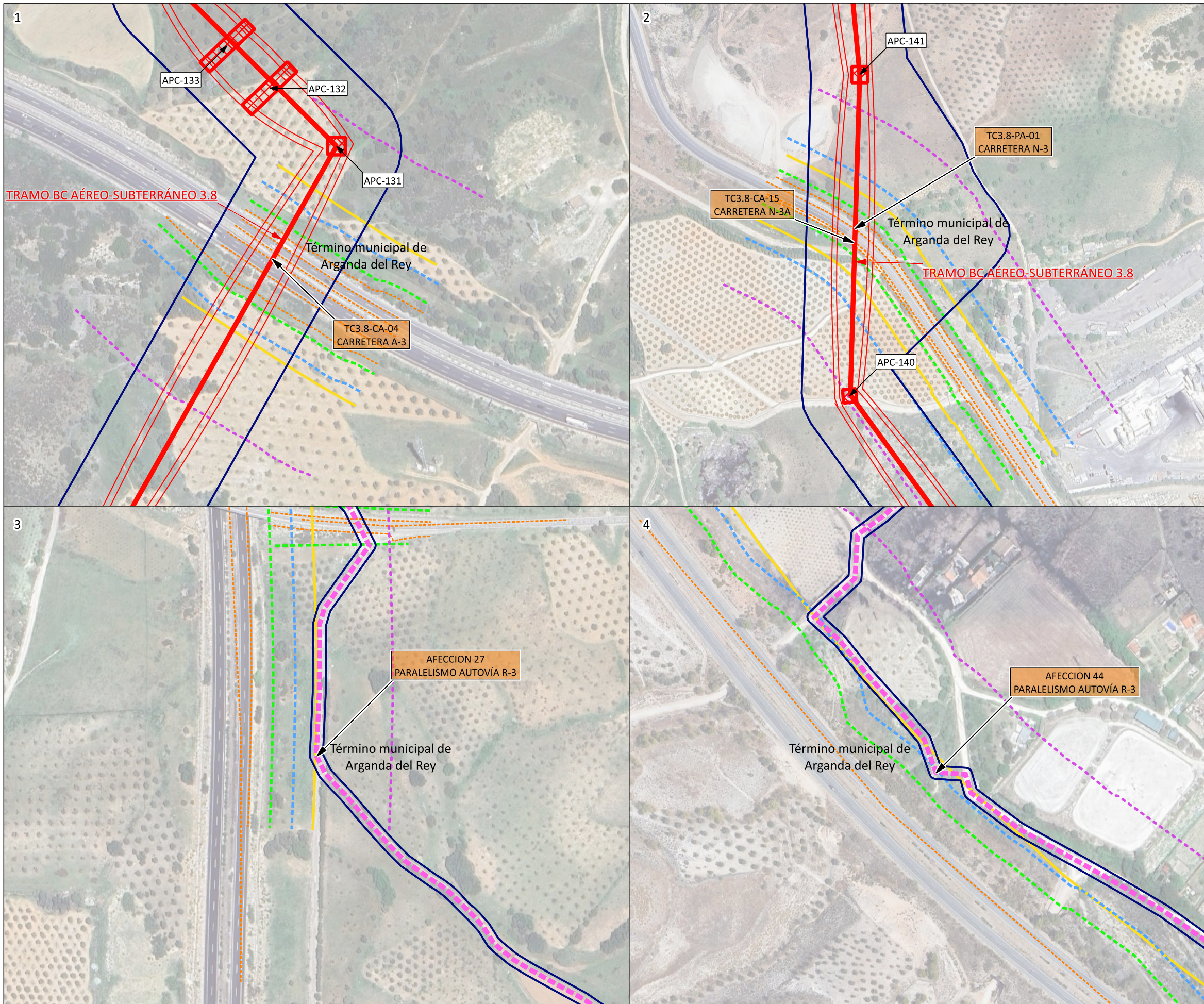


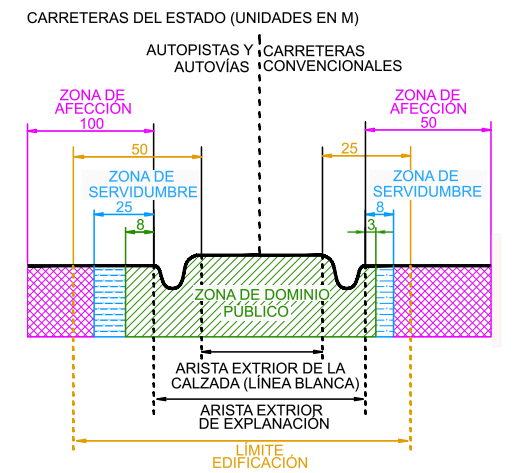
ANEXO VI. SEPARATAS A AFECCIONES SECTORIALES

ÍNDICE DE PLANOS

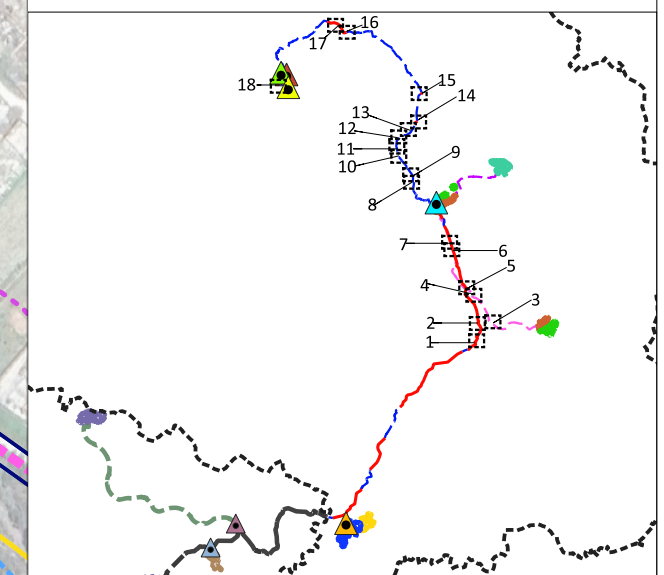
- A1. AFECCIONES A LA DEMARCACIÓN DE CARRETERAS DEL ESTADO
- A2. AFECCIONES A LA SUBDIRECCIÓN GENERAL DE PLANIFICACIÓN, PROYECTOS Y CONSTRUCCIÓN DE CARRETERAS
- A3. AFECCIONES A ADIF
- A4. AFECCIONES A CONFEDERACIÓN HIDROGRÁFICA DEL TAJO
- A5. AFECCIONES A CANAL DE ISABEL II
- A6. AFECCIONES A REDES DE GAS Y OLEODUCTOS
- A7. AFECCIONES A VÍAS PECUARIAS

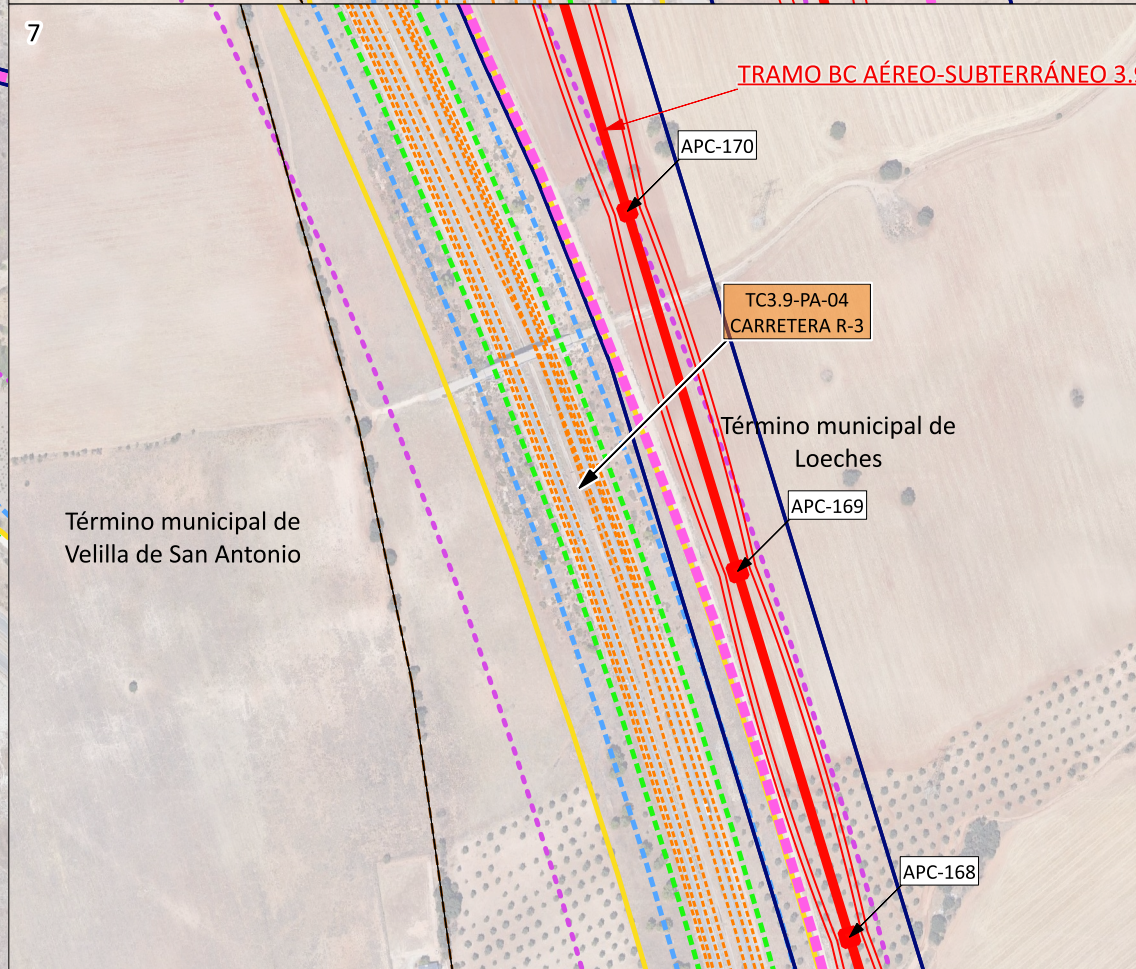
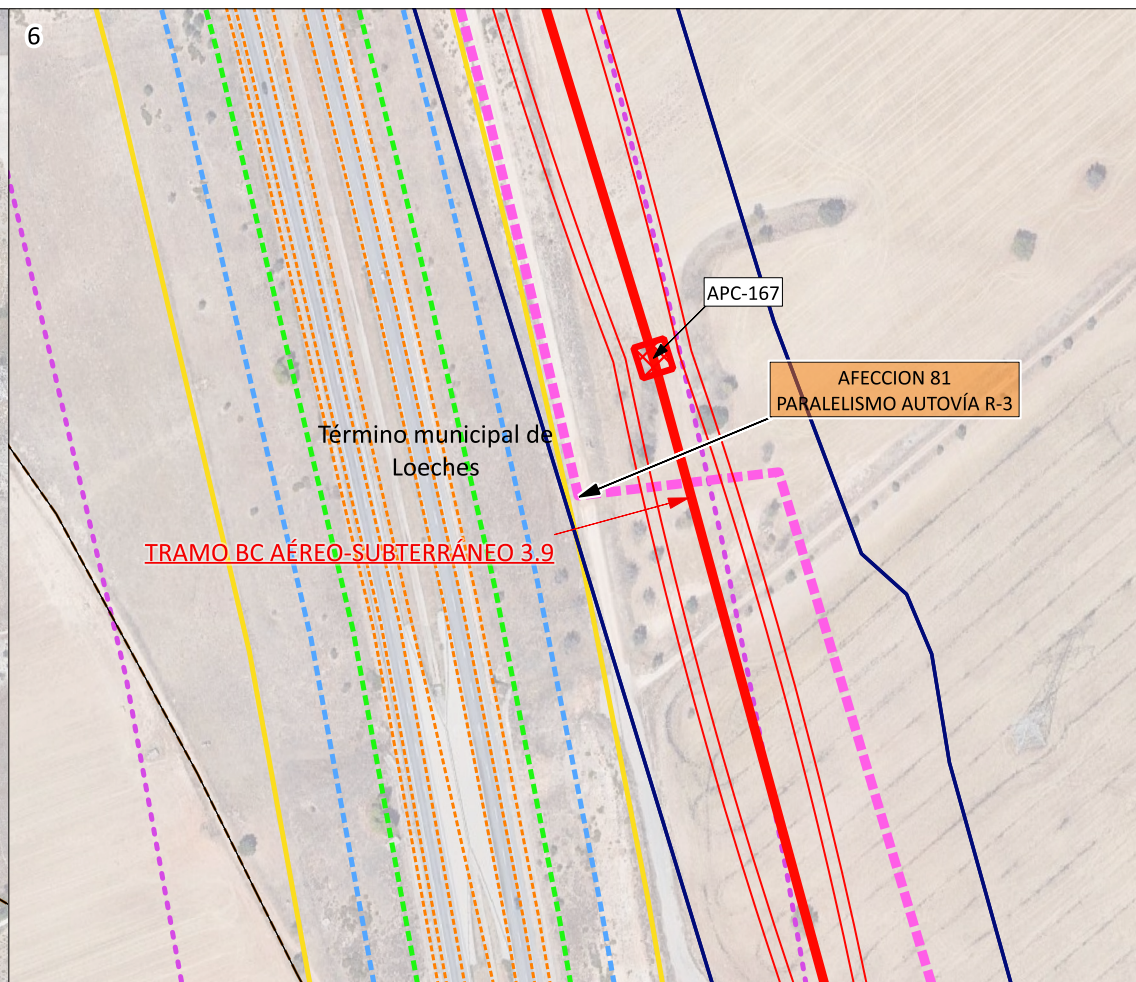
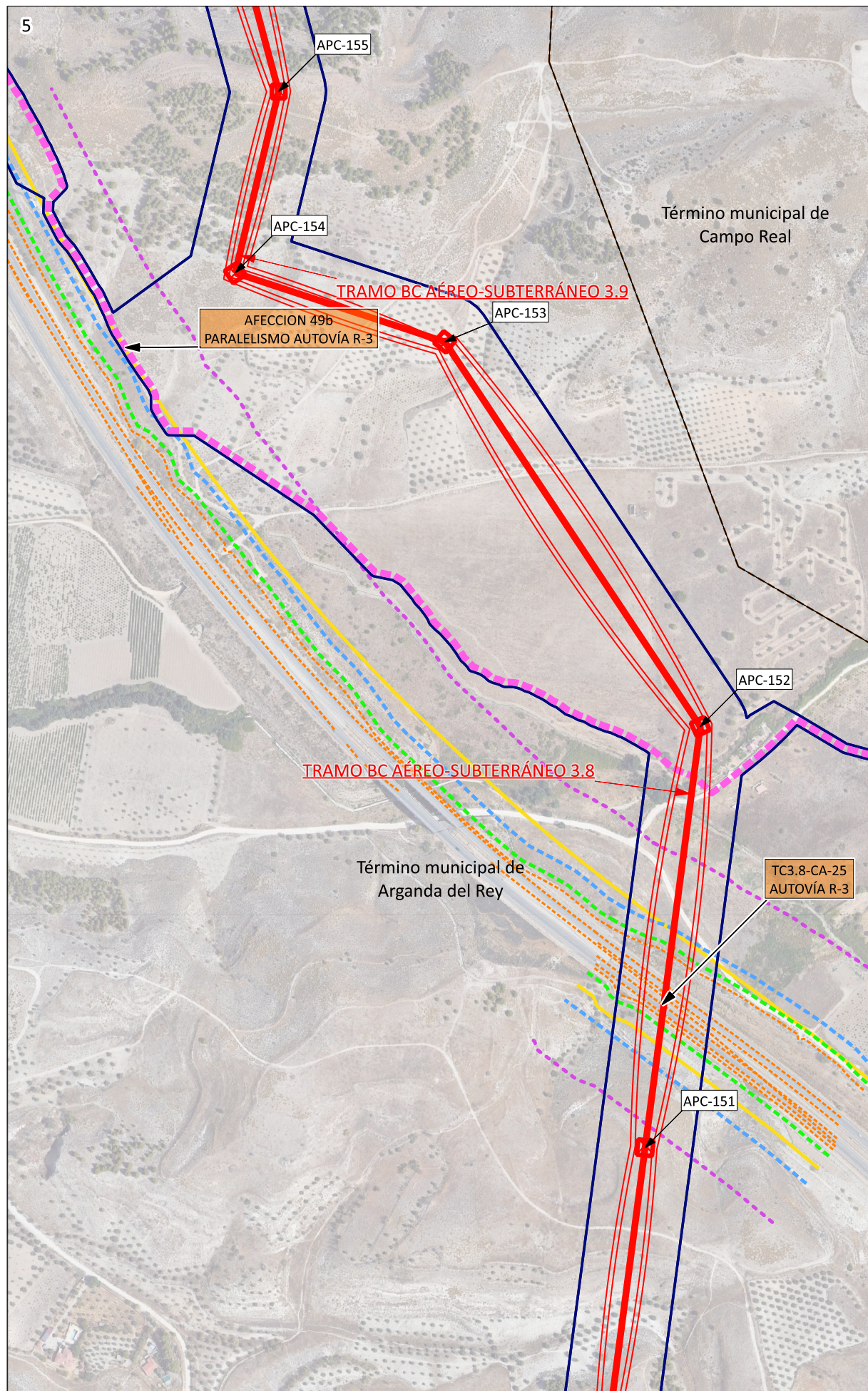


- LÍMITES**
- Término Autonómico
 - Término Municipal
 - Municipios afectados
- ÁMBITO DEL PLAN ESPECIAL**
- LÍNEAS DE ALTA TENSIÓN**
- Delimitación del ámbito del PEI (Línea Aérea: 50 m a cada lado del eje; Línea Subterránea: 10 m a cada lado del eje; y Línea Privativa: 5 m a cada lado del eje, excepto lo grafiado en los planos de ámbito)
- LÍNEAS DE EVACUACIÓN PROMOTORES NUDO FUENCARRAL**
- Línea Aérea de Alta Tensión Doble Circuito 220 kV
 - APN-07 Apoyo aéreo / N° apoyo aéreo
- TRAMOS DE LÍNEAS DE ALTA TENSIÓN**
- LAT TRAMO B-C TRAMO SE BOROX FUENCARRAL - SE COLMENAR FUENCARRAL - SE ENVATIOS XXIV
 - LAT TRAMO C-D TRAMO SE ENVATIOS XXIV - SE FUENCARRAL (REE)
- LÍNEAS PRIVATIVAS DE EVACUACIÓN**
- Líneas Subterráneas de Media Tensión Simple Circuito 30 kV ENVATIOS XXIV Fase I y II - SE ENVATIOS XXIV
- AFECCIONES**
- Autopistas, autovías, carreteras
 - Zona de afección
 - Límite de edificación
 - Zona de servidumbre
 - Zona de dominio público

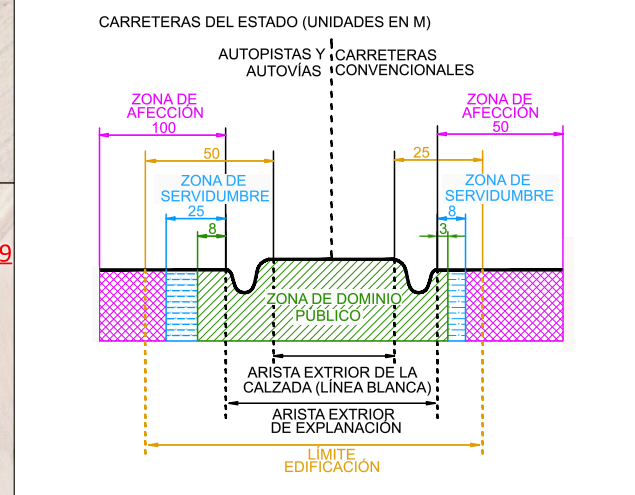


En el tramo 3.8 de la Línea Aérea de Alta Tensión desde el APC-122 al APC-153, es de Triple Circuito 220 kV

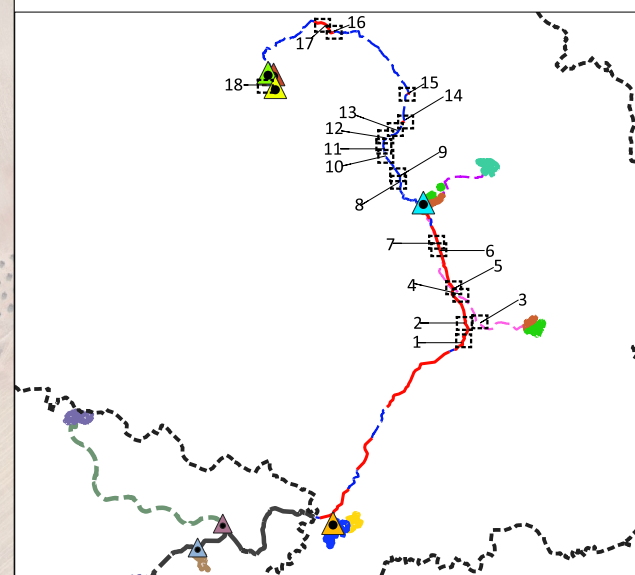


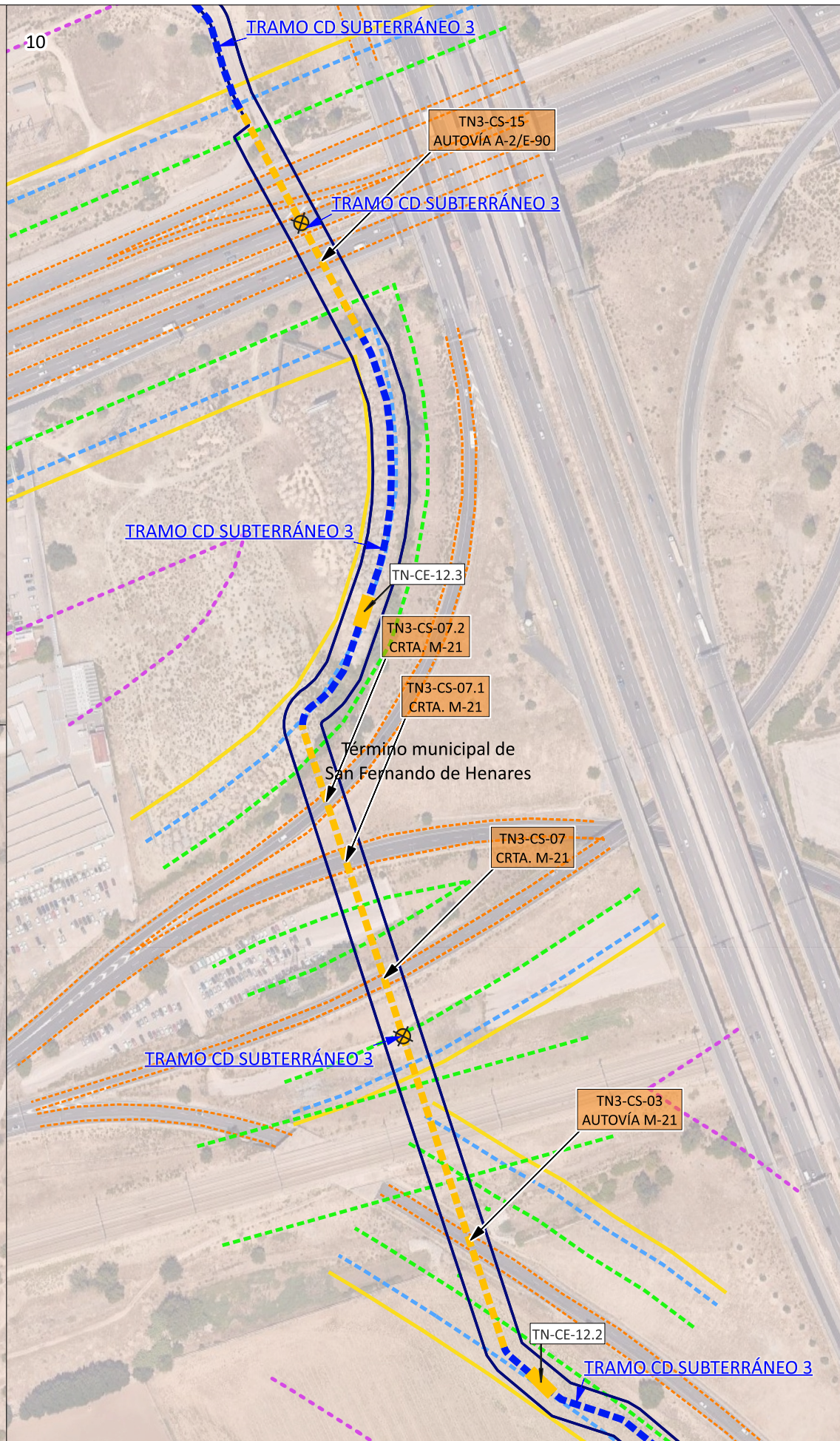
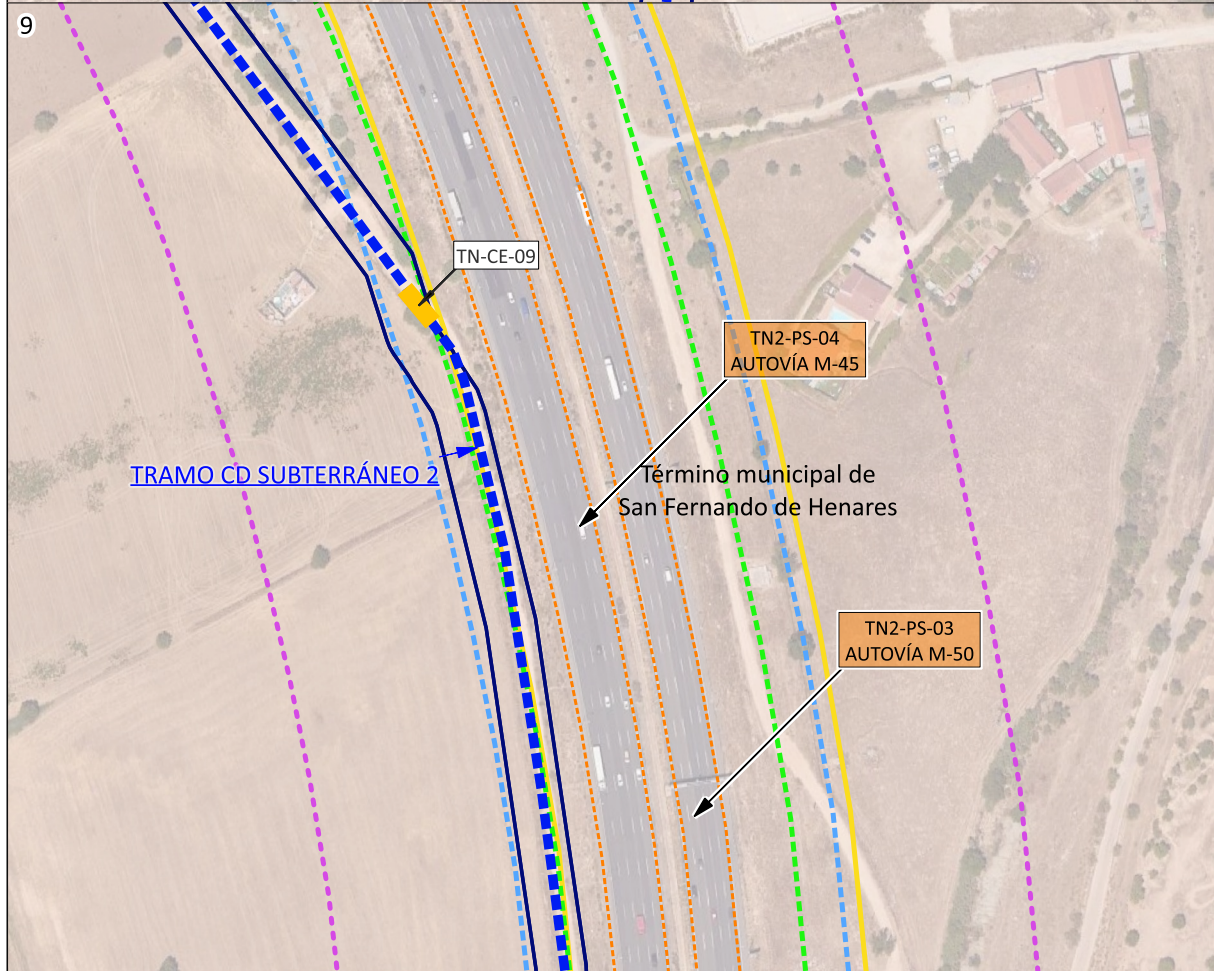
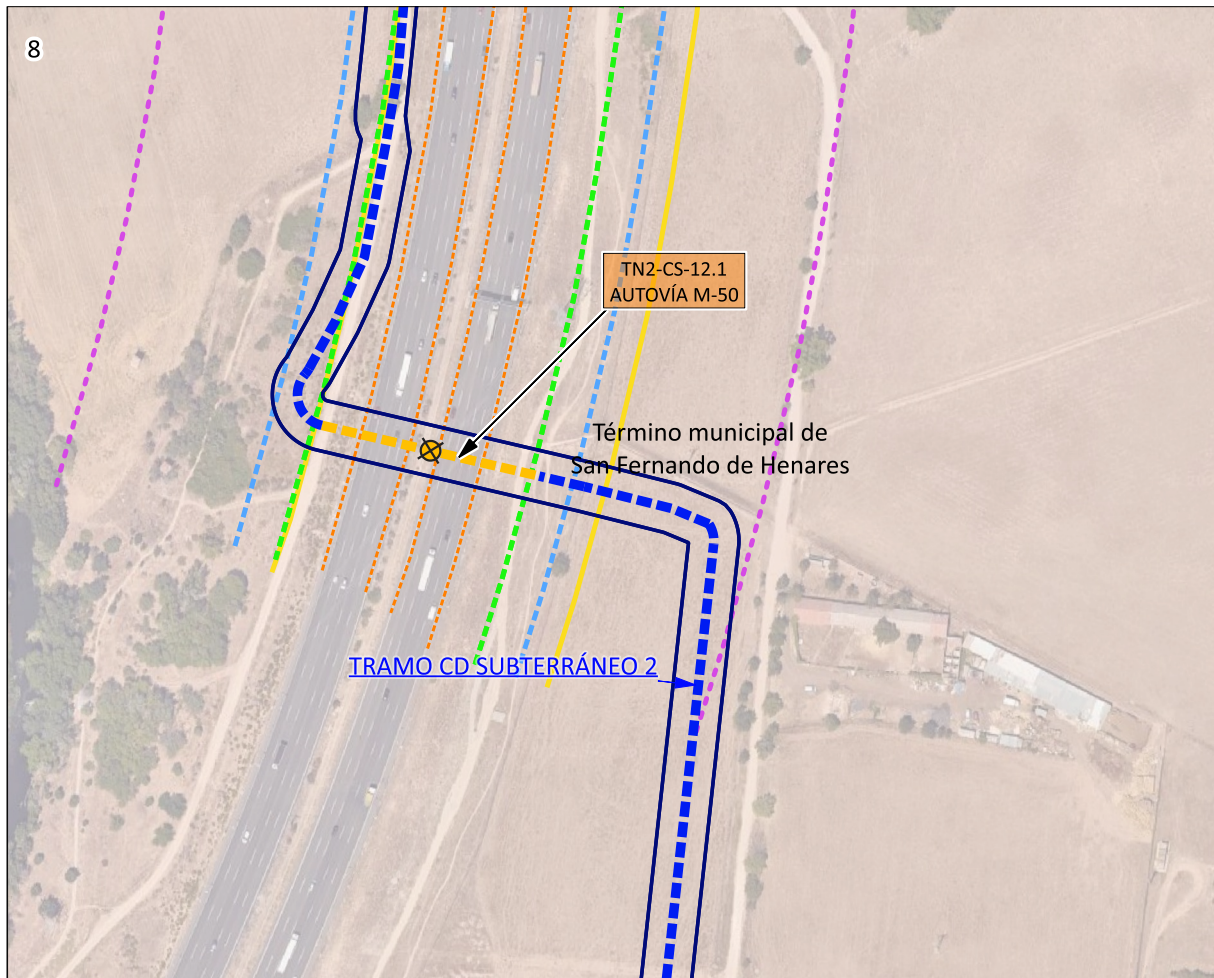


- LÍMITES**
- Término Autonómico
 - Término Municipal
 - Municipios afectados
- ÁMBITO DEL PLAN ESPECIAL**
- LÍNEAS DE ALTA TENSIÓN**
- Delimitación del ámbito del PEI (Línea Aérea: 50 m a cada lado del eje; Línea Subterránea: 10 m a cada lado del eje; y Línea Privativa: 5 m a cada lado del eje, excepto lo grafiado en los planos de ámbito)
- LÍNEAS DE EVACUACIÓN PROMOTORES NUDO FUENCARRAL**
- Línea Aérea de Alta Tensión Doble Circuito 220 kV
 - [APN-07] Apoyo aéreo / Nº apoyo aéreo
- TRAMOS DE LÍNEAS DE ALTA TENSIÓN**
- LAT TRAMO B-C TRAMO SE BOROX FUENCARRAL - SE COLMENAR FUENCARRAL - SE ENVATIOS XXIV
 - LAT TRAMO C-D TRAMO SE ENVATIOS XXIV - SE FUENCARRAL (REE)
- LÍNEAS PRIVATIVAS DE EVACUACIÓN**
- Líneas Subterráneas de Media Tensión Simple Circuito 30 kV ENVATIOS XXIV Fase I y II - SE ENVATIOS XXIV
- AFECCIONES**
- Autopistas, autovías, carreteras
 - Zona de afección
 - Límite de edificación
 - Zona de servidumbre
 - Zona de dominio público

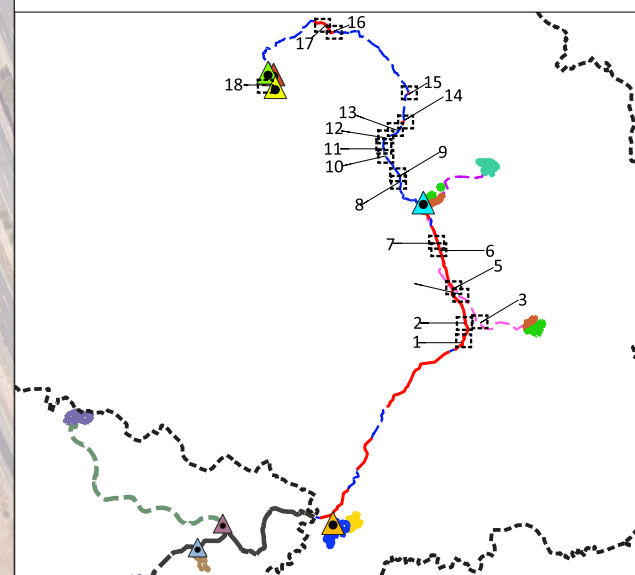
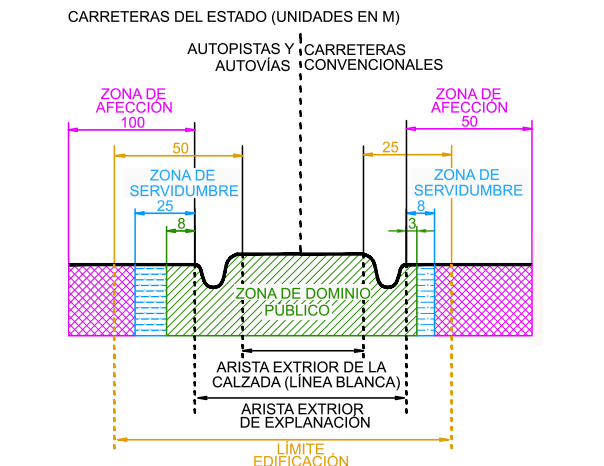


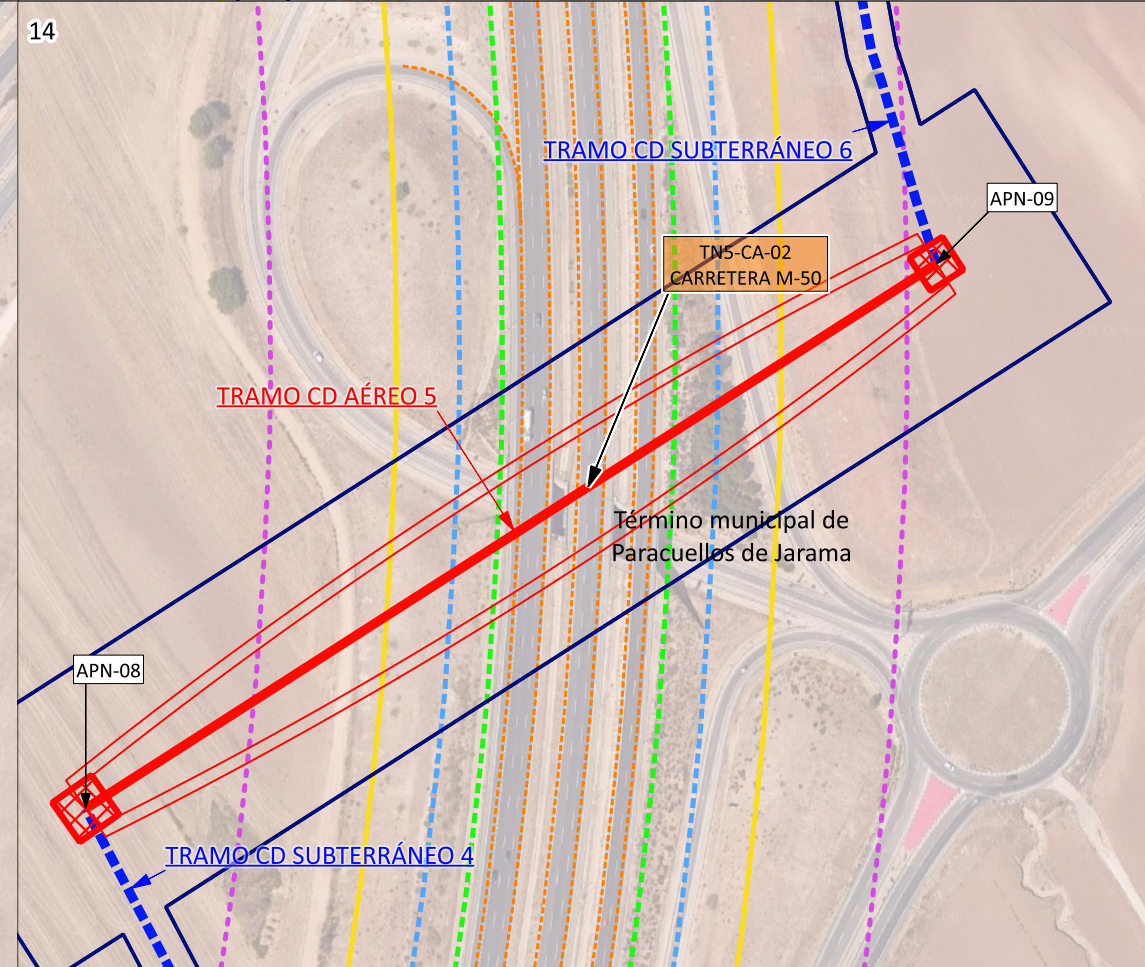
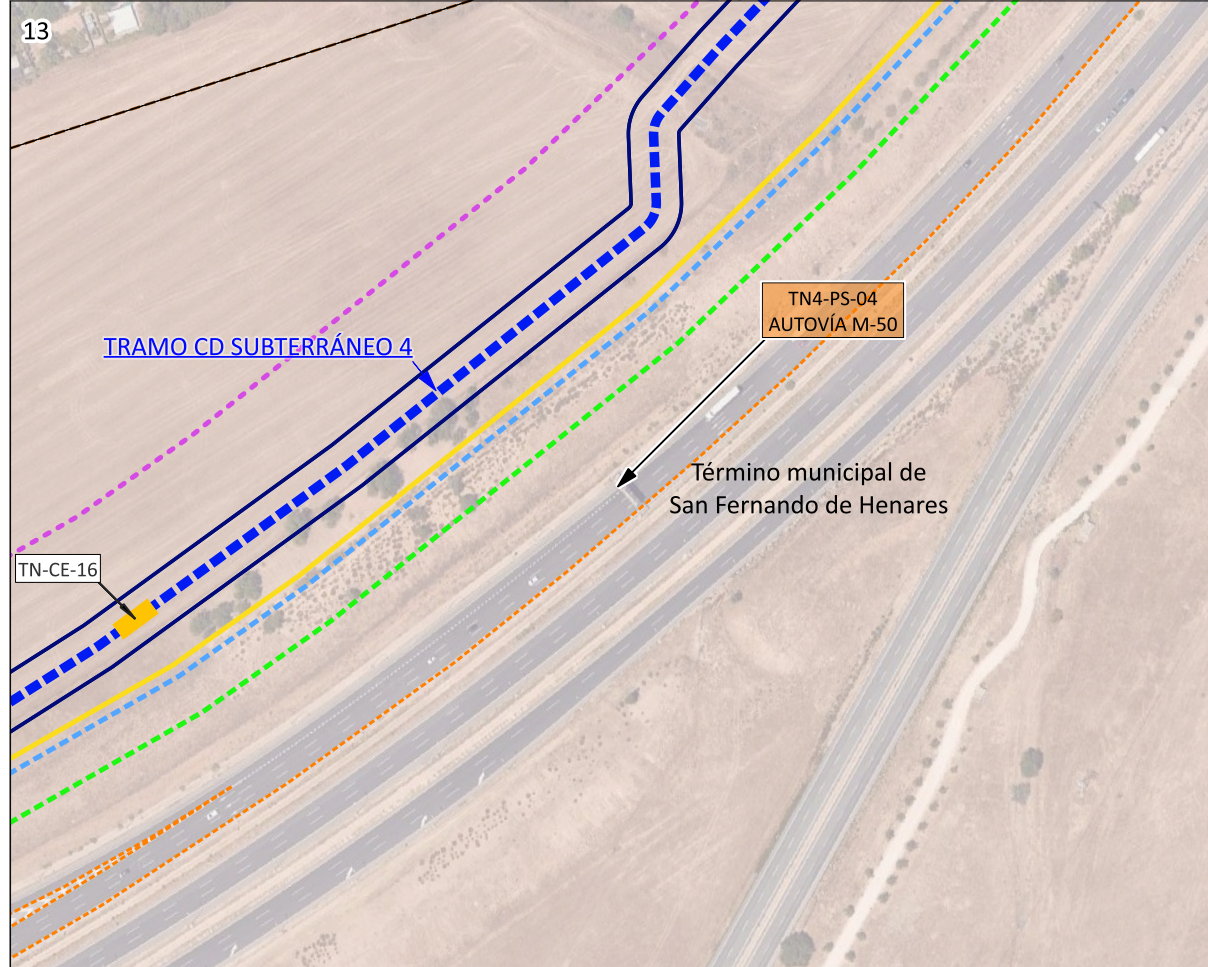
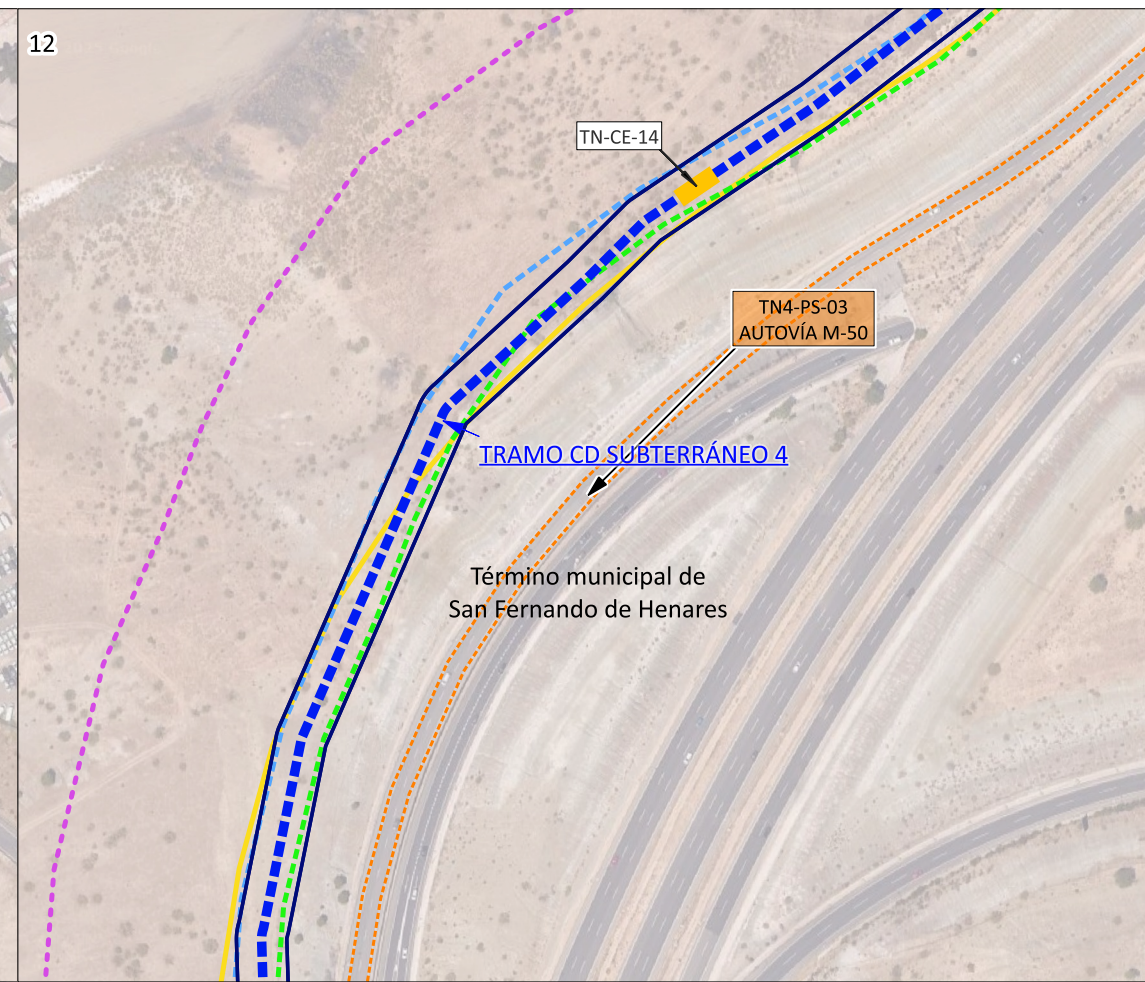
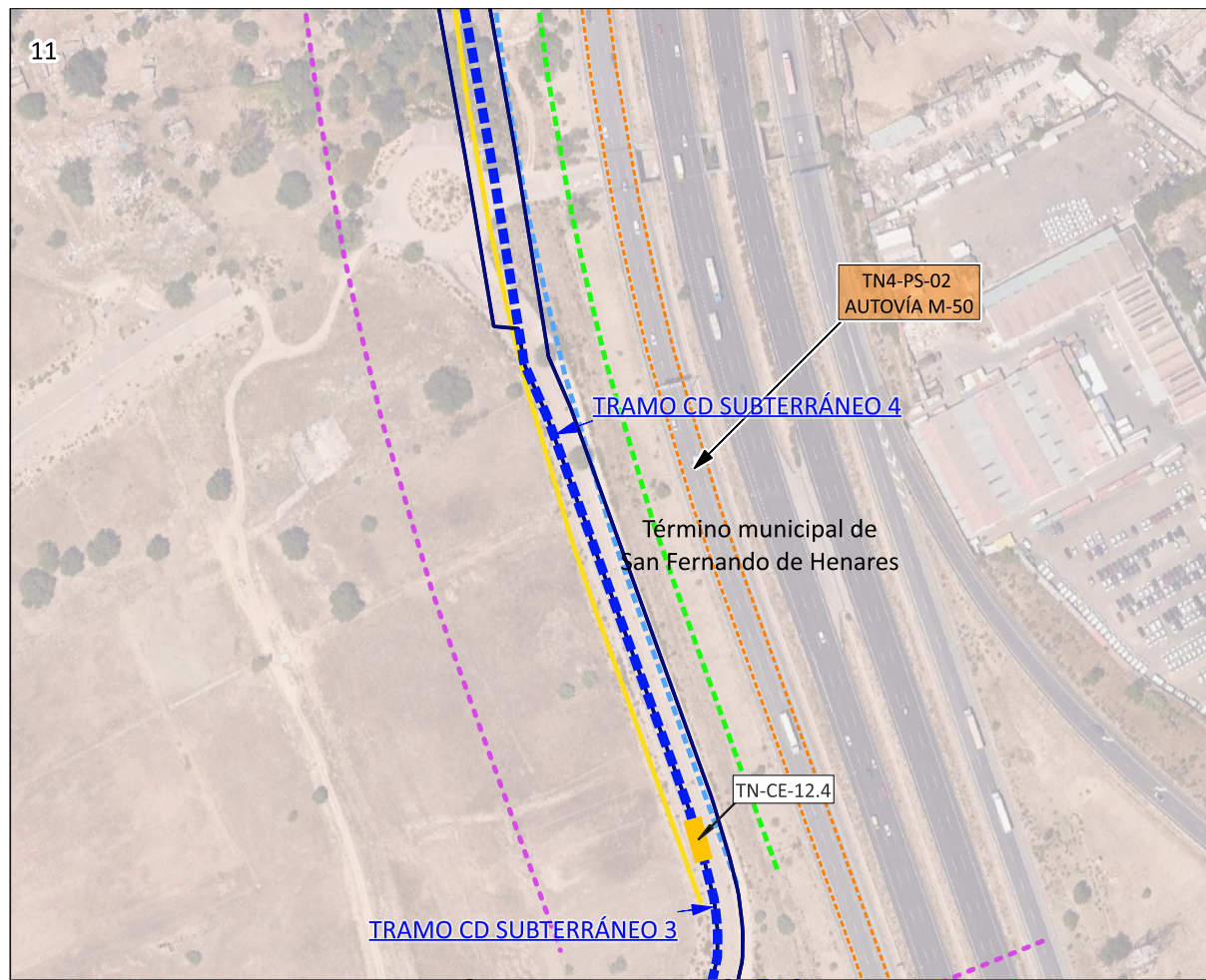
En el tramo 3.8 de la Línea Aérea de Alta Tensión desde el APC-122 al APC-153, es de Triple Circuito 220 kV



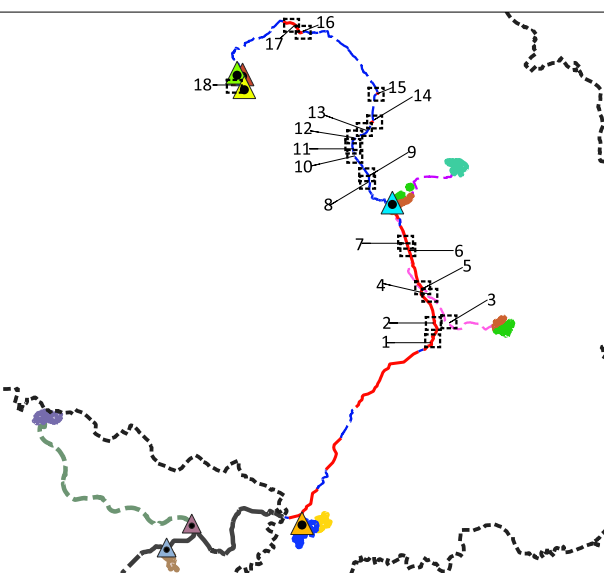
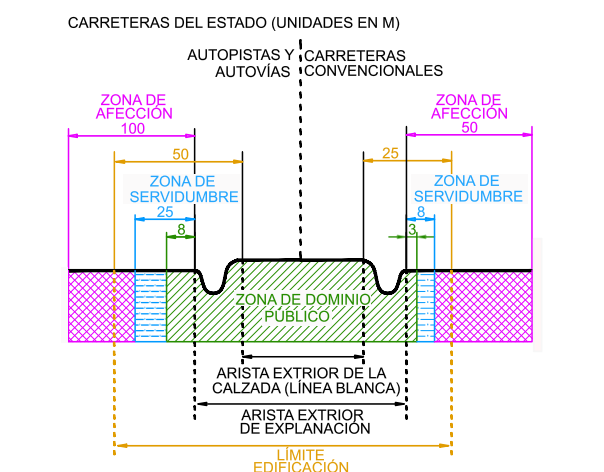


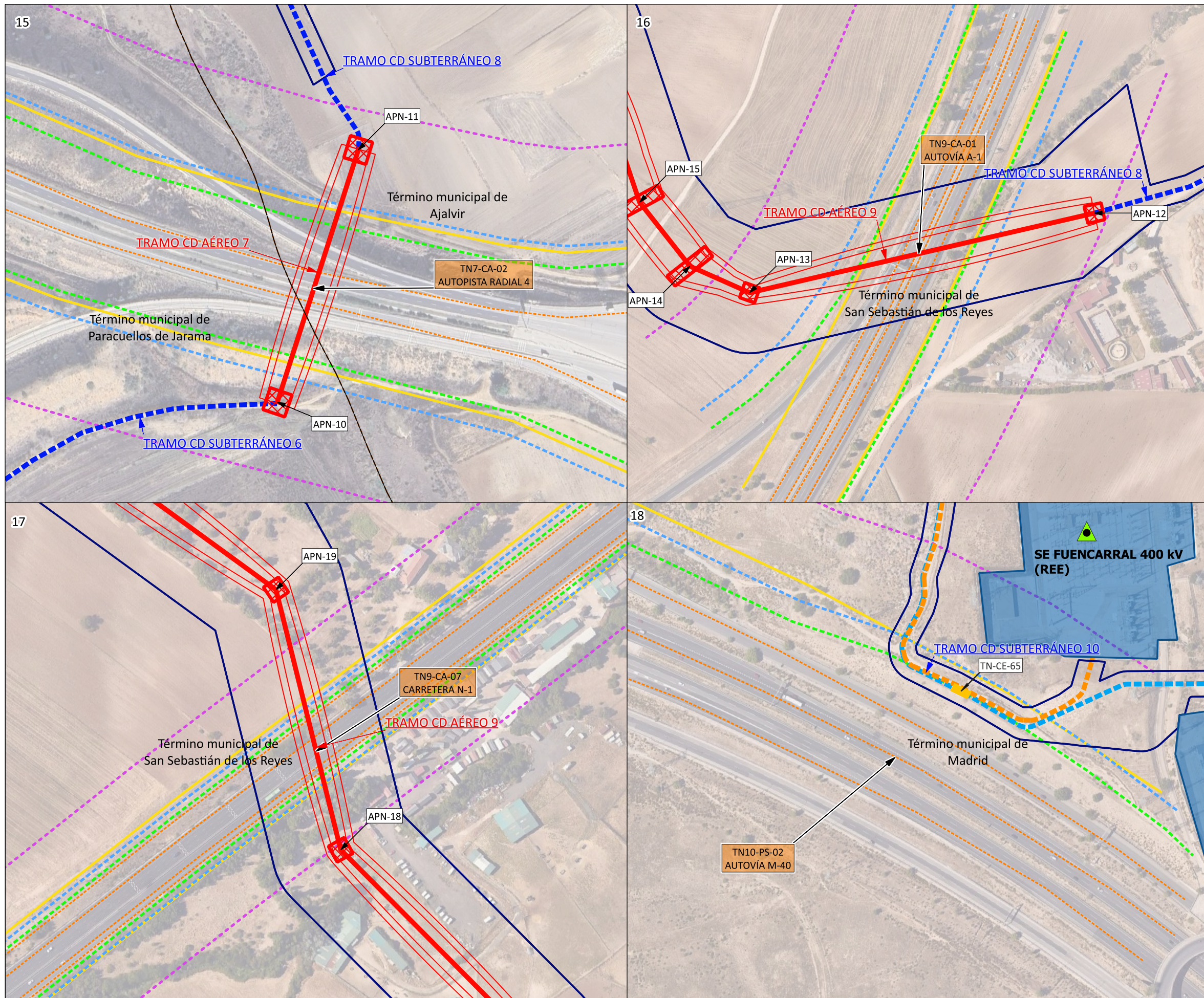
- LÍMITES**
- Término Autonómico
 - Término Municipal
 - Municipios afectados
- ÁMBITO DEL PLAN ESPECIAL**
- LÍNEAS DE ALTA TENSIÓN**
- Delimitación del ámbito del PEI (Línea Aérea: 50 m a cada lado del eje; Línea Subterránea: 10 m a cada lado del eje; y Línea Privativa: 5 m a cada lado del eje, excepto lo grafiado en los planos de ámbito)
- LÍNEAS DE EVACUACIÓN PROMOTORES NUDO FUENCARRAL**
- Línea Aérea de Alta Tensión Doble Circuito 220 kV
 - Perforación Dirigida Línea Subterránea de Alta Tensión Doble Circuito 220 kV
 - Línea Subterránea de Alta Tensión Doble Circuito 220 kV
 - APN-07 Apoyo aéreo / Nº apoyo aéreo
 - TN-CE-09 Cámara de empalme / Nº de cámara
- TRAMOS DE LÍNEAS DE ALTA TENSIÓN**
- LAT TRAMO B-C TRAMO SE BOROX FUENCARRAL - SE COLMENAR FUENCARRAL - SE ENVATIOS XXIV
 - LAT TRAMO C-D TRAMO SE ENVATIOS XXIV - SE FUENCARRAL (REE)
- AFECCIONES**
- Autopistas, autovías, carreteras
 - Zona de afección
 - Límite de edificación
 - Zona de servidumbre
 - Zona de dominio público



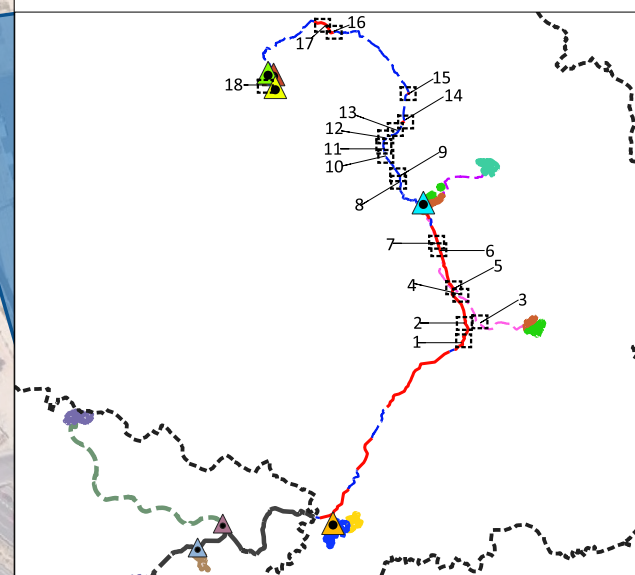
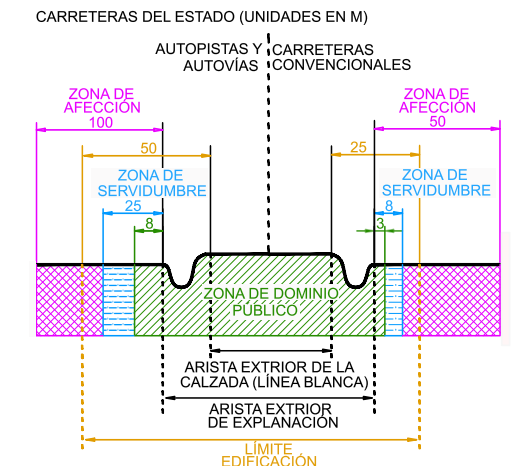


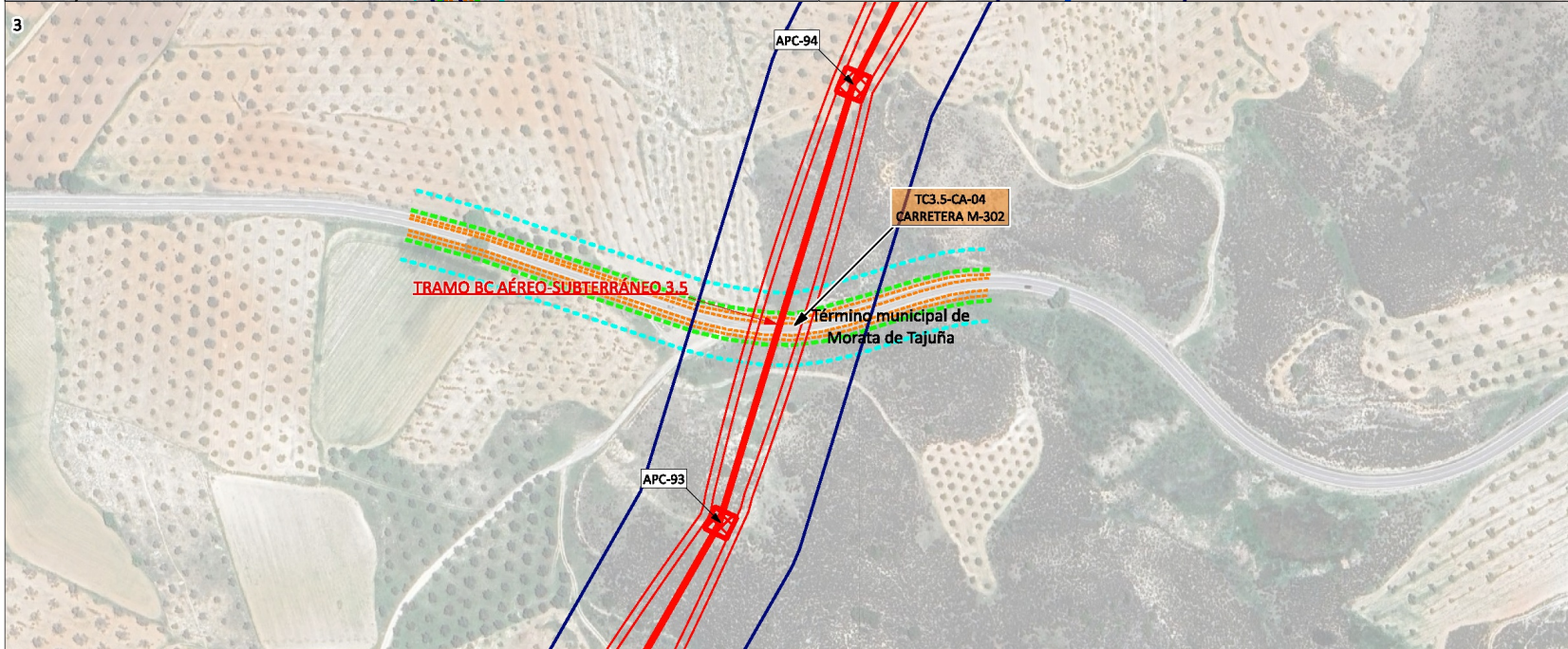
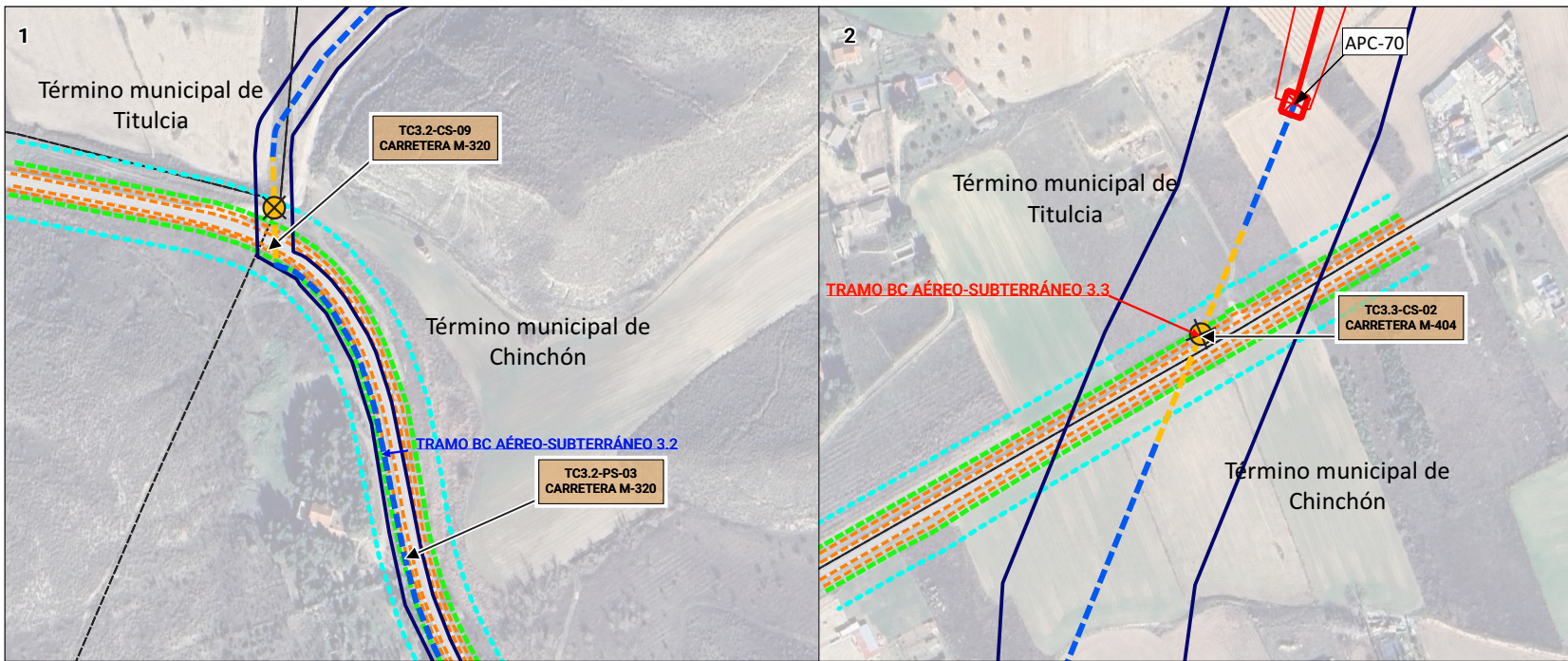
- LÍMITES**
- Término Autonómico
 - Término Municipal
 - Municipios afectados
- ÁMBITO DEL PLAN ESPECIAL**
- LÍNEAS DE ALTA TENSIÓN**
- Delimitación del ámbito del PEI (Línea Aérea: 50 m a cada lado del eje; Línea Subterránea: 10 m a cada lado del eje; y Línea Privativa: 5 m a cada lado del eje, excepto lo grafiado en los planos de ámbito)
- LÍNEAS DE EVACUACIÓN PROMOTORES NUDO FUENCARRAL**
- Línea Aérea de Alta Tensión Doble Circuito 220 kV
 - Línea Subterránea de Alta Tensión Doble Circuito 220 kV
 - APN-07 Apoyo aéreo / N° apoyo aéreo
 - TN-CE-05 Cámara de empalme / N° de cámara
- TRAMOS DE LÍNEAS DE ALTA TENSIÓN**
- LAT TRAMO B-C TRAMO SE BOROX FUENCARRAL - SE COLMENAR FUENCARRAL - SE ENVATIOS XXIV
 - LAT TRAMO C-D TRAMO SE ENVATIOS XXIV - SE FUENCARRAL (RE)
- AFECCIONES**
- Autopistas, autovías, carreteras
 - Zona de afección
 - Límite de edificación
 - Zona de servidumbre
 - Zona de dominio público



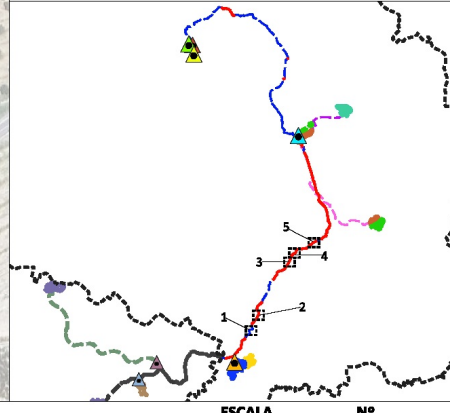
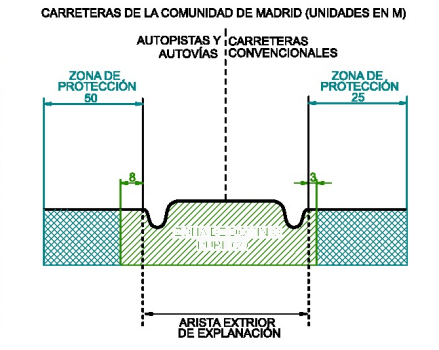


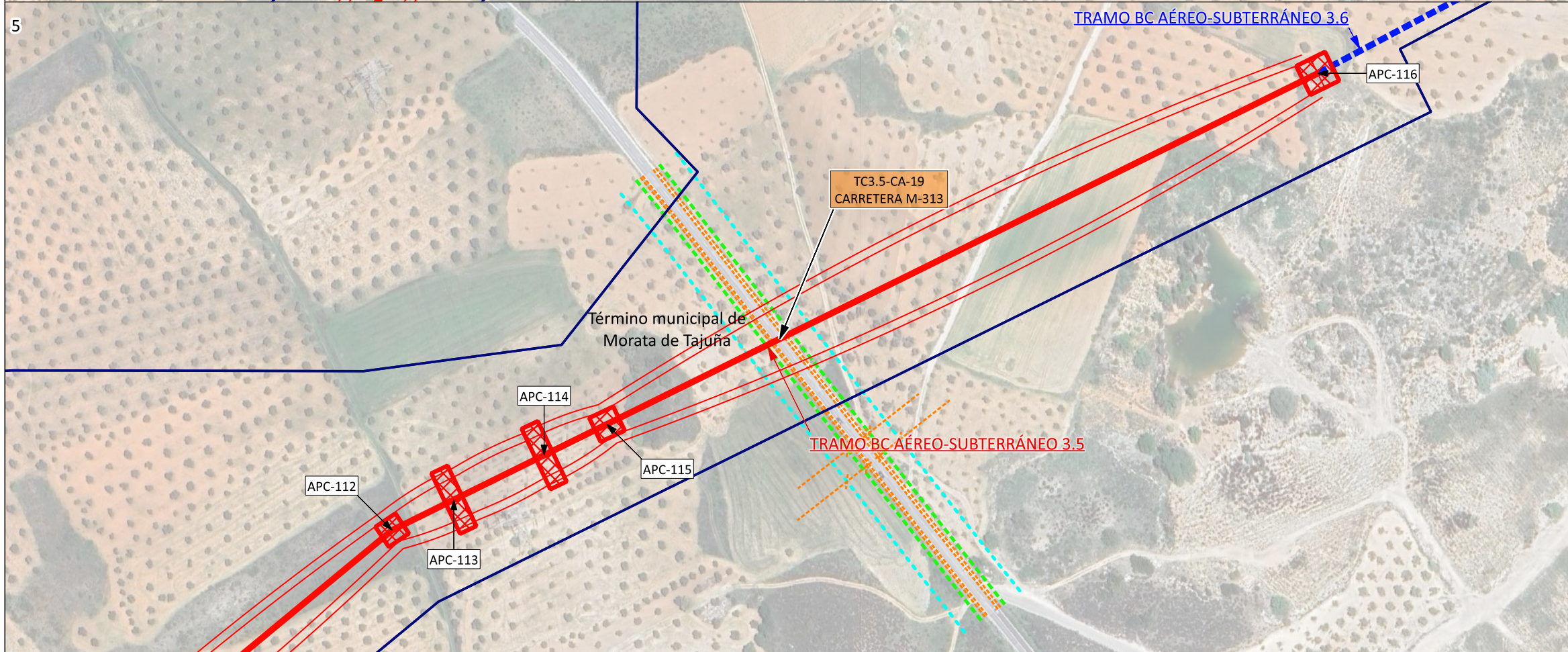
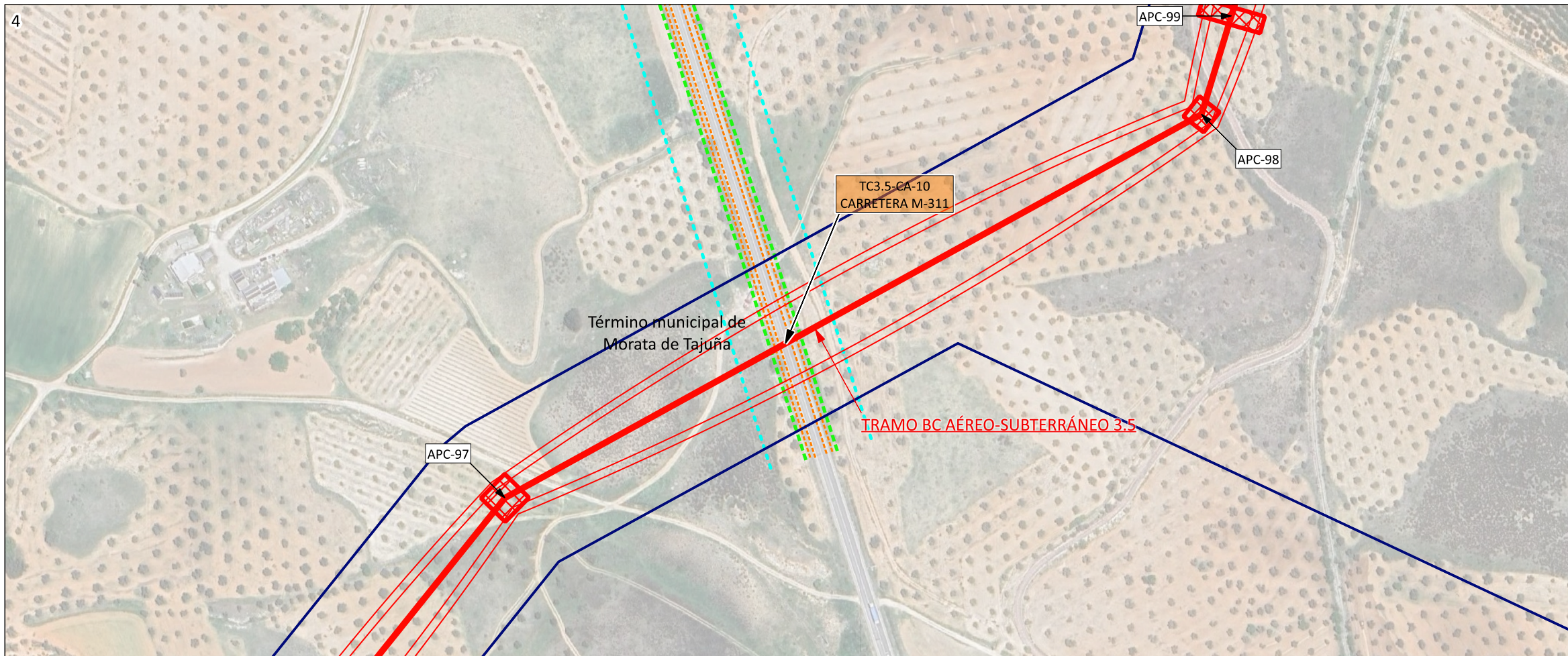
- LÍMITES**
- Término Autonómico
 - Término Municipal
 - Municipios afectados
- RED ELÉCTRICA EXISTENTE**
- SE FUENCARRAL 400 kV (REE)
- ÁMBITO DEL PLAN ESPECIAL**
- LÍNEAS DE ALTA TENSIÓN**
- Delimitación del ámbito del PEI (Línea Aérea: 50 m a cada lado del eje; Línea Subterránea: 10 m a cada lado del eje; y Línea Privativa: 5 m a cada lado del eje, excepto lo grafiado en los planos de ámbito)
- LÍNEAS DE EVACUACIÓN PROMOTORES NUDO FUENCARRAL**
- Línea Aérea de Alta Tensión Doble Circuito 220 kV
 - Línea Subterránea de Alta Tensión Doble Circuito 220 kV
 - Línea Subterránea de Alta Tensión Simple Circuito 400 kV
 - Línea Subterránea de Alta Tensión Simple Circuito 220 kV
 - APN-07 Apoyo aéreo / Nº apoyo aéreo
 - TN-CE-05 Cámara de empalme / Nº de cámara
- TRAMOS DE LÍNEAS DE ALTA TENSIÓN**
- LAT TRAMO B-C TRAMO SE BOROX FUENCARRAL - SE COLMENAR FUENCARRAL - SE ENVATIOS XXIV
 - LAT TRAMO C-D TRAMO SE ENVATIOS XXIV - SE FUENCARRAL (REE)
- AFECCIONES**
- Autopistas, autovías, carreteras
 - Zona de afección
 - Límite de edificación
 - Zona de servidumbre
 - Zona de dominio público





- LÍMITES**
- Término Autonómico
 - Término Municipal
 - - - - - Municipios afectados
- ÁMBITO DEL PLAN ESPECIAL**
- LÍNEAS DE ALTA TENSIÓN**
- Delimitación del ámbito del PEI (Línea Aérea: 50 m a cada lado del eje; Línea Subterránea: 10 m a cada lado del eje; y Línea Privativa: 5 m a cada lado del eje, excepto lo grafiado en los planos de ámbito)
- LÍNEAS DE EVACUACIÓN PROMOTORES NUDO FUENCARRAL**
- Línea Aérea de Alta Tensión Doble Circuito 220 kV
 - ⊗ Perforación Dirigida Línea Subterránea de Alta Tensión Doble Circuito 220 kV
 - Línea Subterránea de Alta Tensión Doble Circuito 220 kV
 - (APN-07) Apoyo aéreo / Nº apoyo aéreo
 - (TN-CE-05) Cámara de empalme / Nº de cámara
- TRAMOS DE LÍNEAS DE ALTA TENSIÓN**
- LAT TRAMO B-C TRAMO SE BOROX FUENCARRAL - SE COLMENAR FUENCARRAL - SE ENVATIOS XXIV
 - LAT TRAMO C-D TRAMO SE ENVATIOS XXIV - SE FUENCARRAL (REE)
- AFECCIONES**
- - - - - Autopistas, autovías, carreteras
 - Zona de protección
 - Zona de dominio público





LÍMITES

- Término Autonómico
- Término Municipal
- Municipios afectados

ÁMBITO DEL PLAN ESPECIAL

LÍNEAS DE ALTA TENSIÓN

- Delimitación del ámbito del PEI (Línea Aérea: 50 m a cada lado del eje; Línea Subterránea: 10 m a cada lado del eje; y Línea Privativa: 5 m a cada lado del eje, excepto lo grafiado en los planos de ámbito)

LÍNEAS DE EVACUACIÓN PROMOTORES NUDO FUENCARRAL

- Línea Aérea de Alta Tensión Doble Circuito 220 kV
- APN-07 Apoyo aéreo / Nº apoyo aéreo

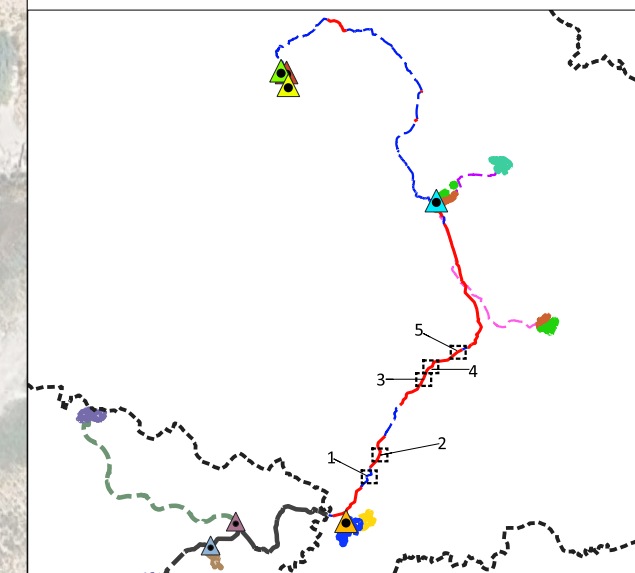
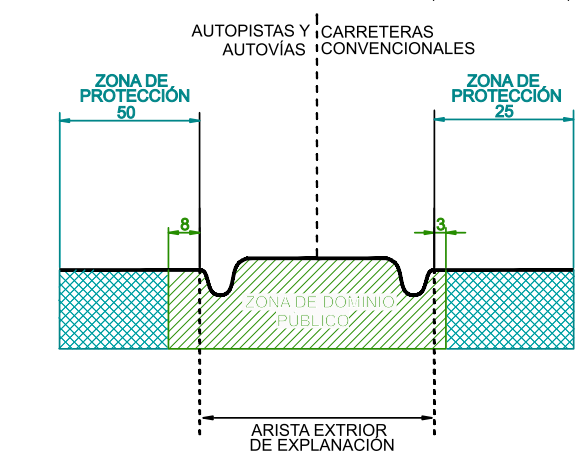
TRAMOS DE LÍNEAS DE ALTA TENSIÓN

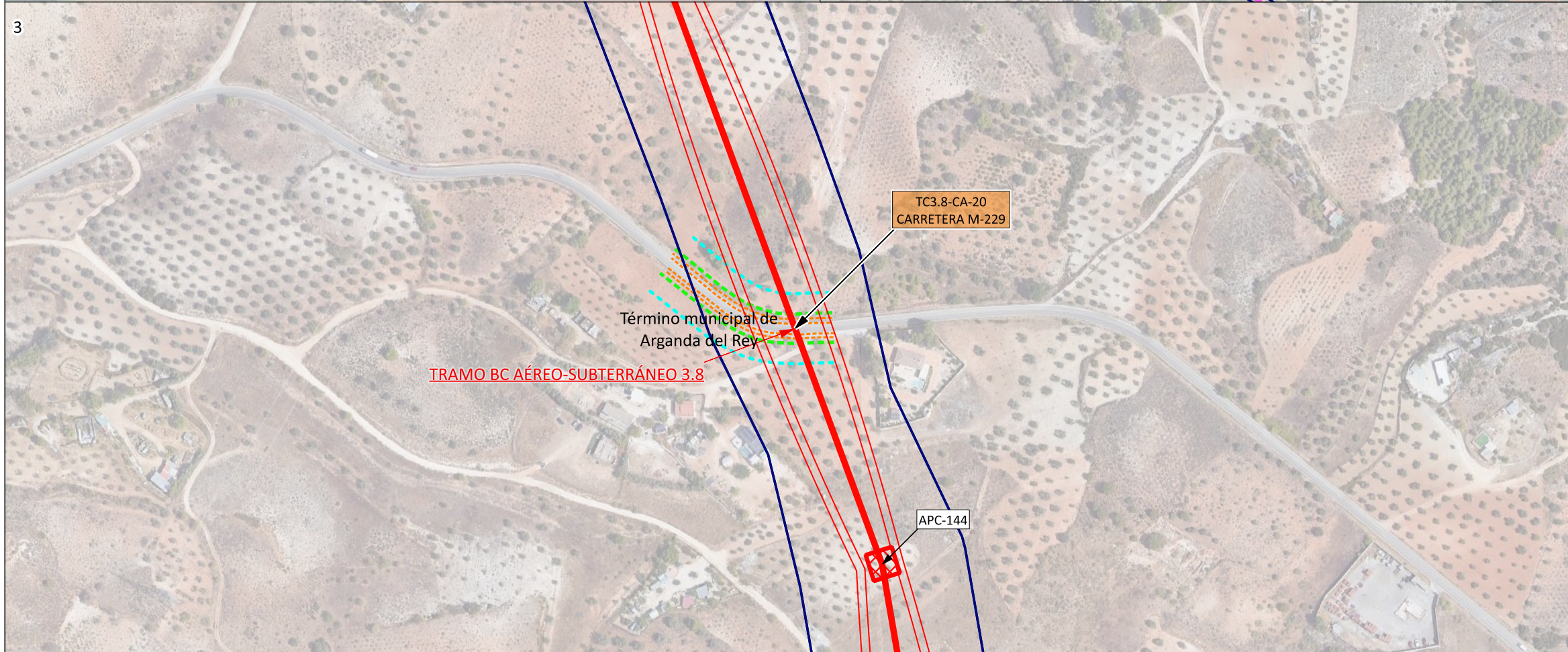
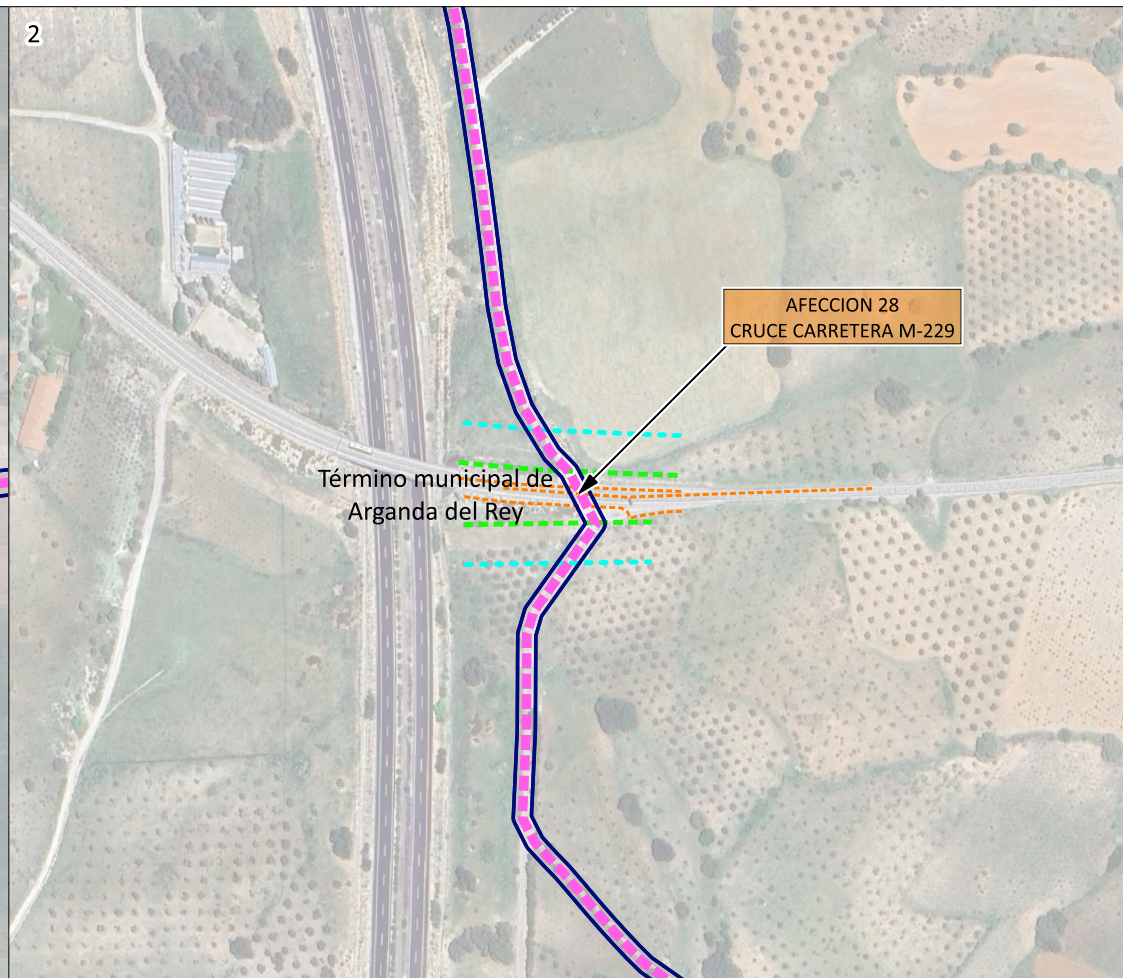
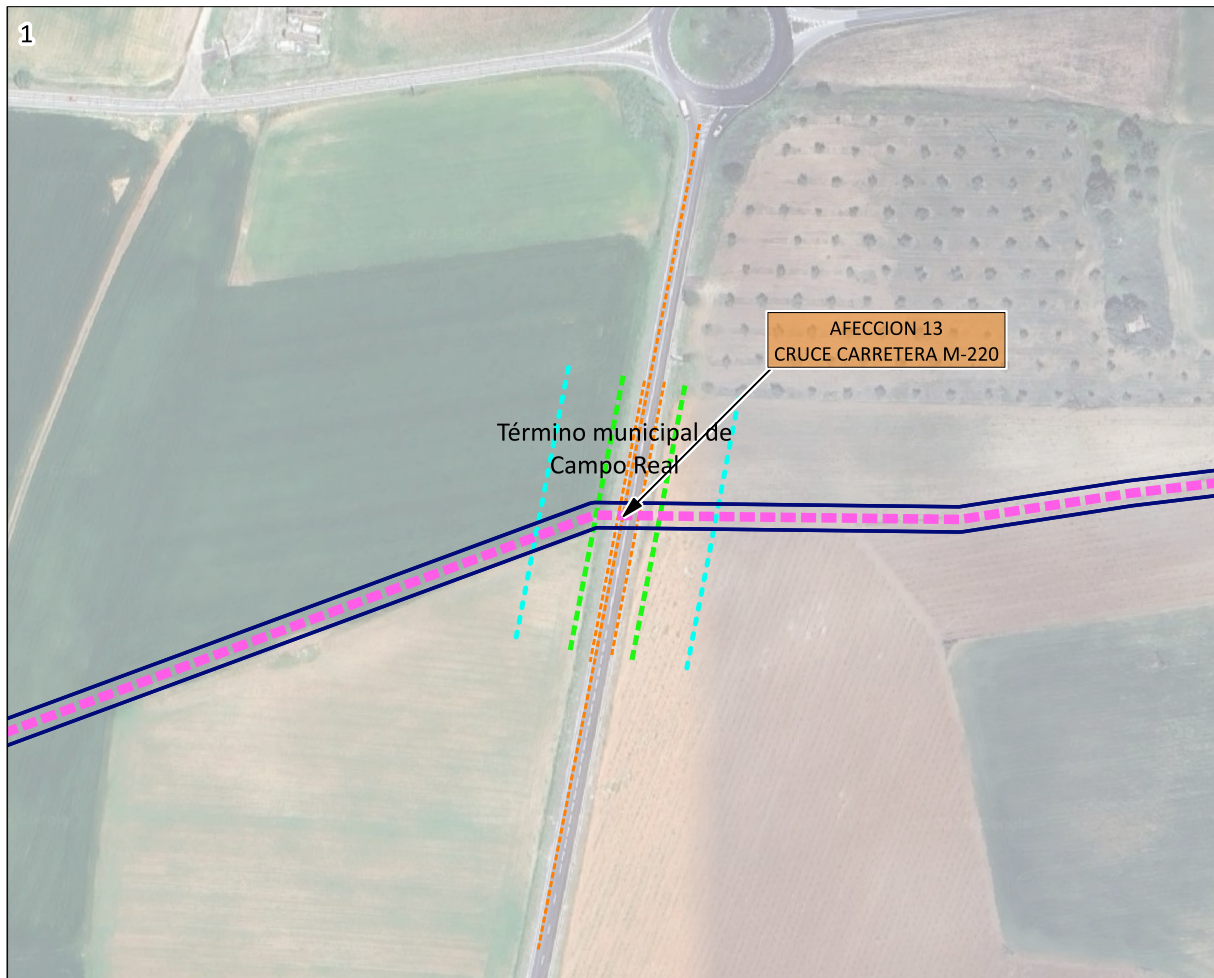
- LAT TRAMO B-C TRAMO SE BORO FUENCARRAL - SE COLMENAR FUENCARRAL - SE ENVATIOS XXIV
- LAT TRAMO C-D TRAMO SE ENVATIOS XXIV - SE FUENCARRAL (REE)

AFECCIONES

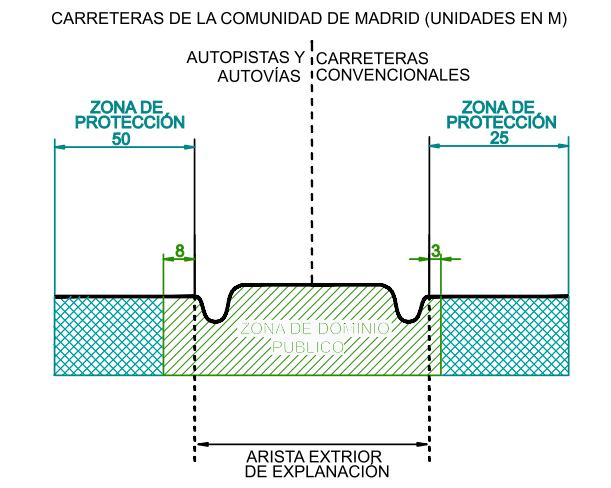
- Autopistas, autovías, carreteras
- Zona de protección
- Zona de dominio público

CARRETERAS DE LA COMUNIDAD DE MADRID (UNIDADES EN M)

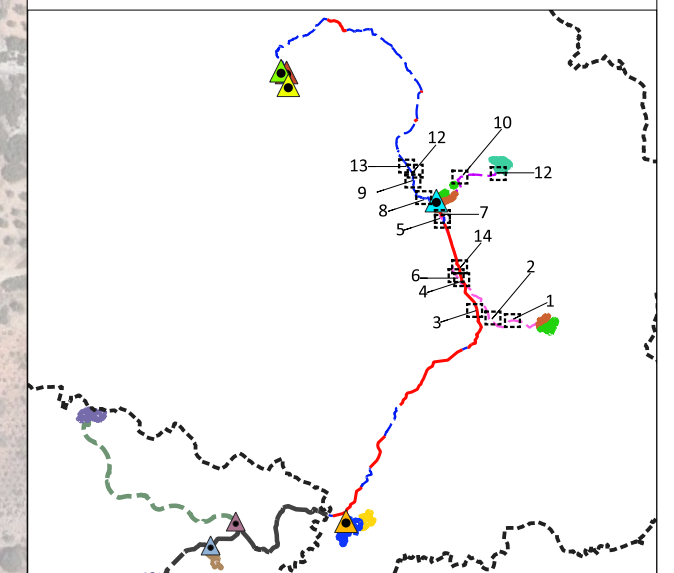


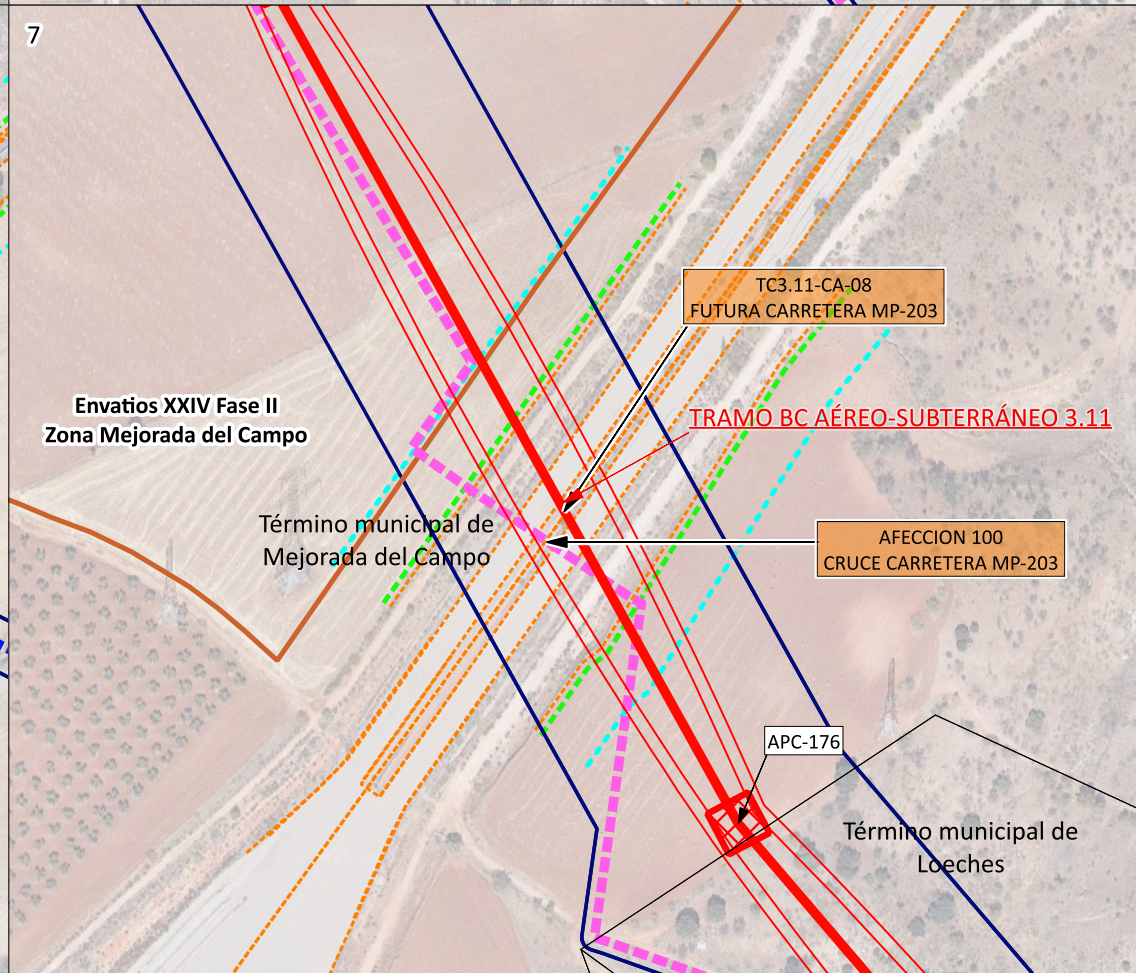
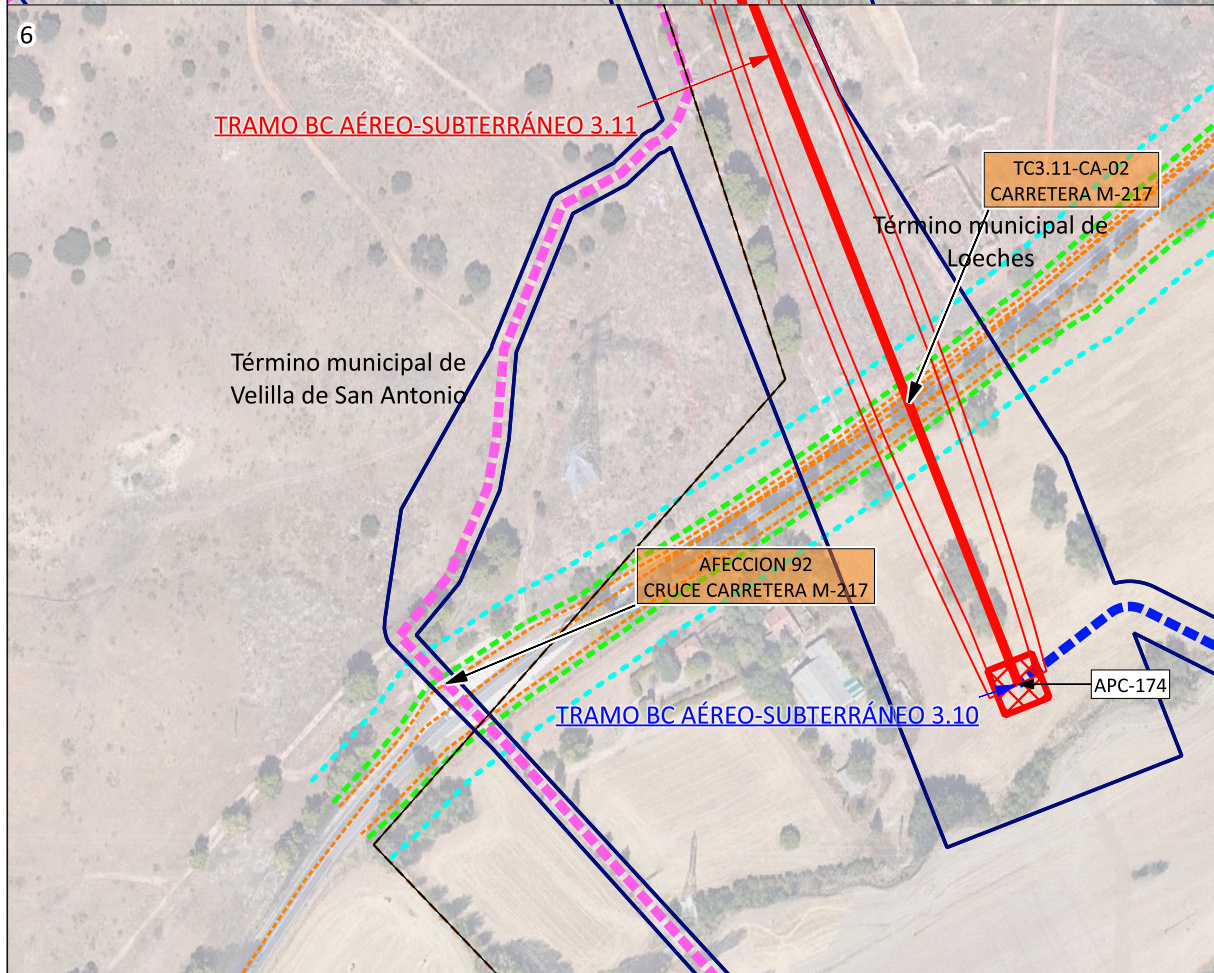
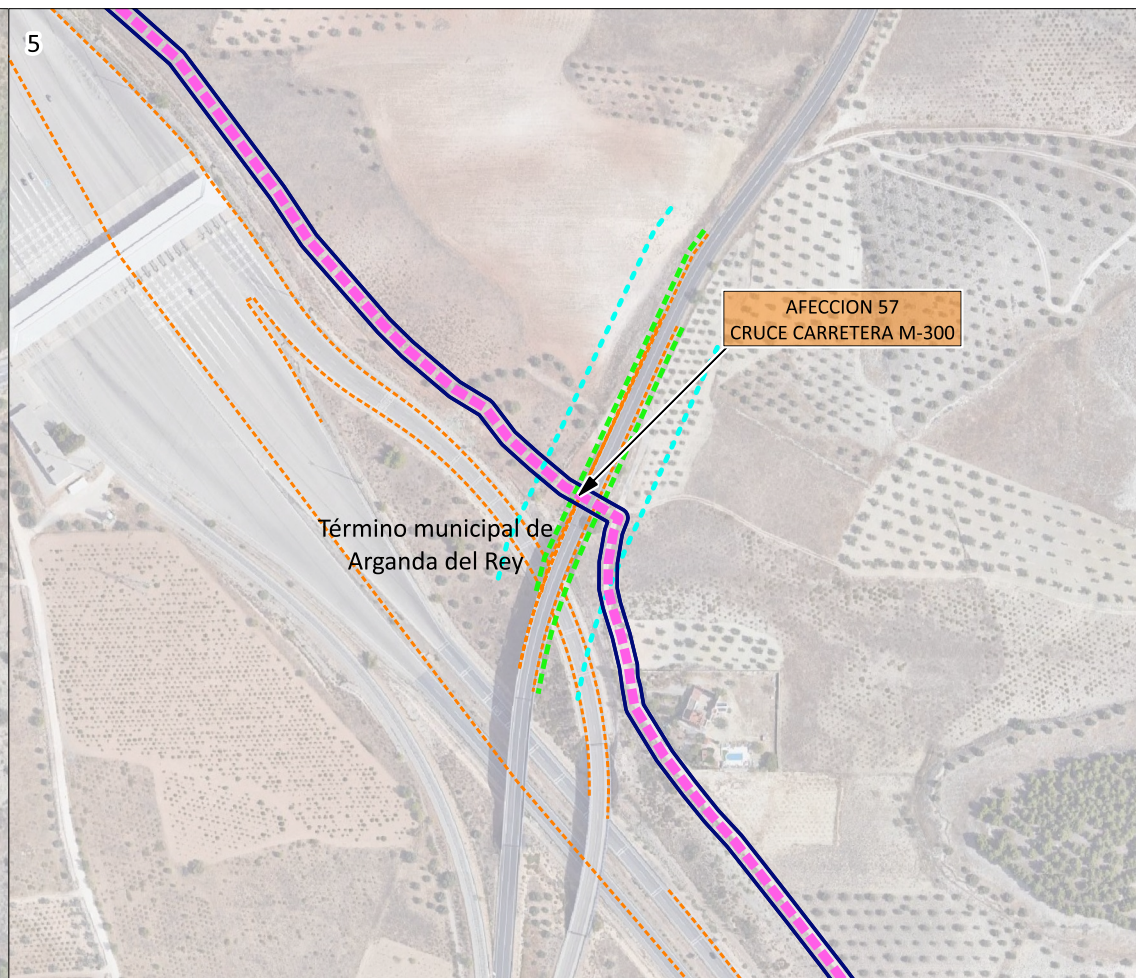
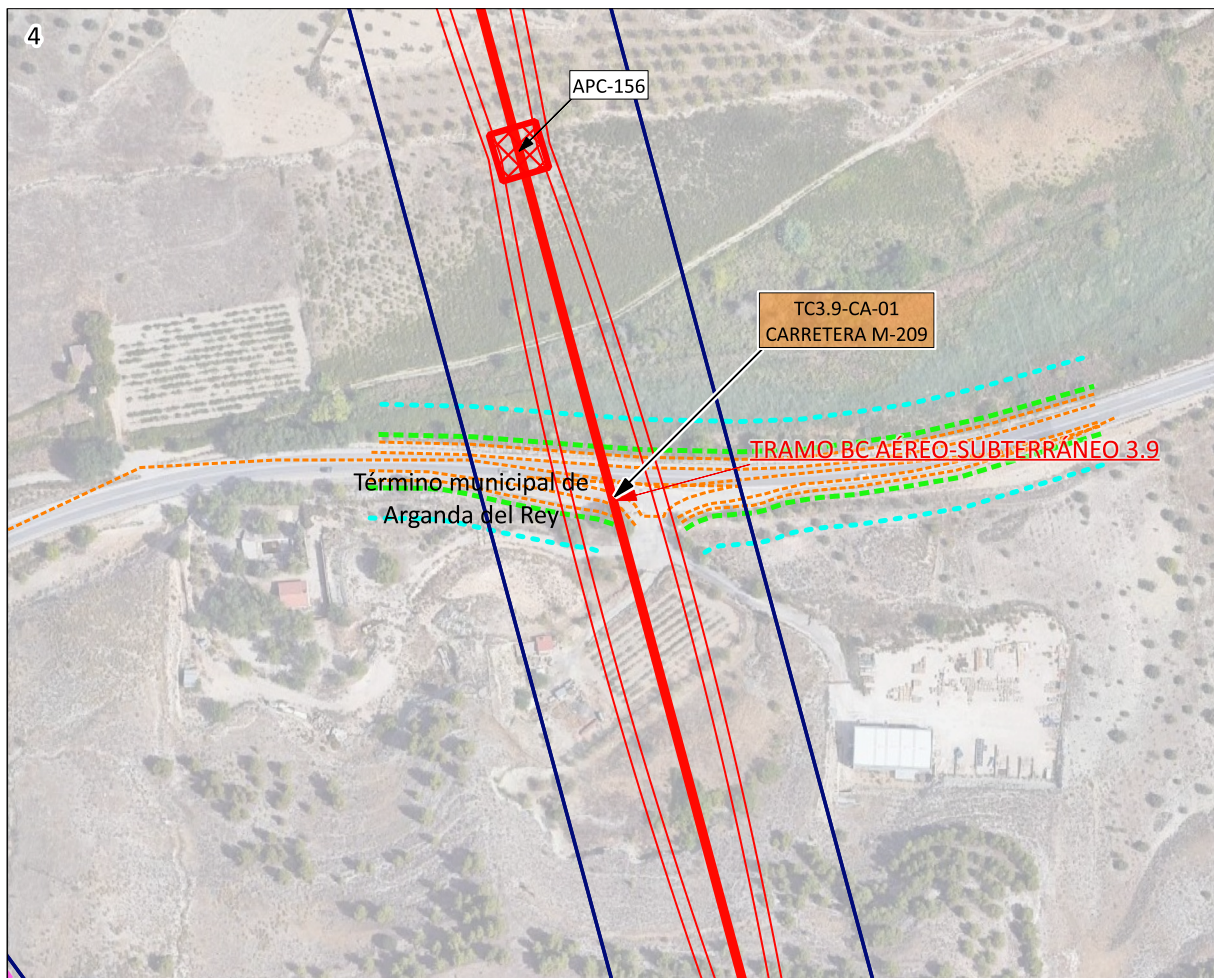


- LÍMITES**
- Término Autonómico
 - Término Municipal
 - Municipios afectados
- ÁMBITO DEL PLAN ESPECIAL**
- LÍNEAS DE ALTA TENSIÓN**
- Delimitación del ámbito del PEI (Línea Aérea: 50 m a cada lado del eje; Línea Subterránea: 10 m a cada lado del eje; y Línea Privativa: 5 m a cada lado del eje, excepto lo grafiado en los planos de ámbito)
- LÍNEAS DE EVACUACIÓN PROMOTORES NUDO FUENCARRAL**
- Línea Aérea de Alta Tensión Doble Circuito 220 kV
 - APN-07 Apoyo aéreo / Nº apoyo aéreo
- TRAMOS DE LÍNEAS DE ALTA TENSIÓN**
- LAT TRAMO B-C TRAMO SE BOROX FUENCARRAL - SE COLMENAR FUENCARRAL - SE ENVATIOS XXIV
 - LAT TRAMO C-D TRAMO SE ENVATIOS XXIV - SE FUENCARRAL (REE)
- LÍNEAS PRIVATIVAS DE EVACUACIÓN**
- Líneas Subterráneas de Media Tensión Simple Circuito 30 kV ENVATIOS XXIV Fase I y II - SE ENVATIOS XXIV
- AFECCIONES**
- Autopistas, autovías, carreteras
 - Zona de protección
 - Zona de dominio público

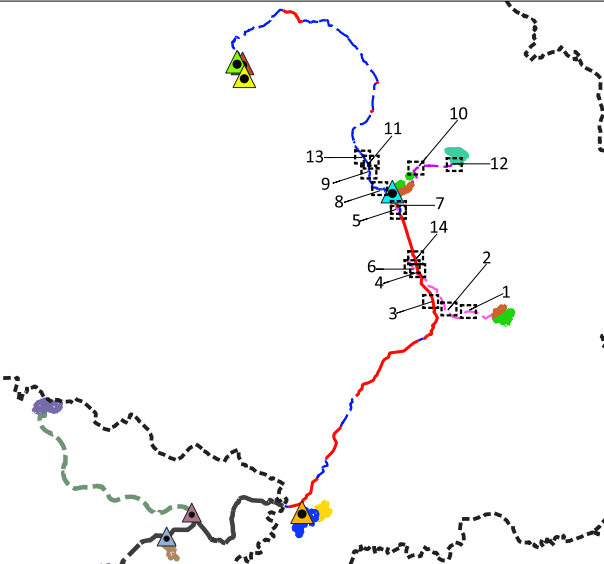
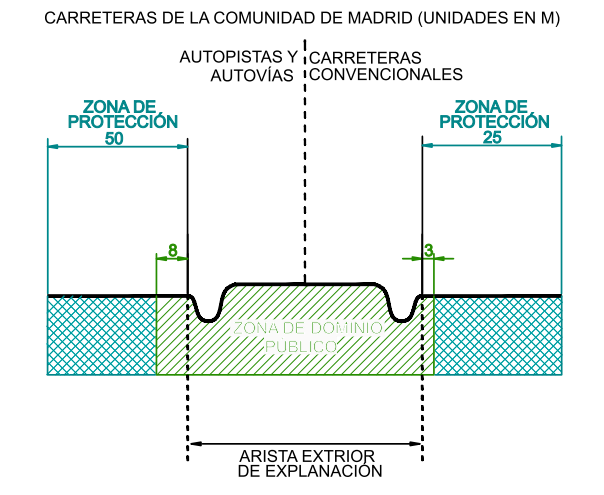


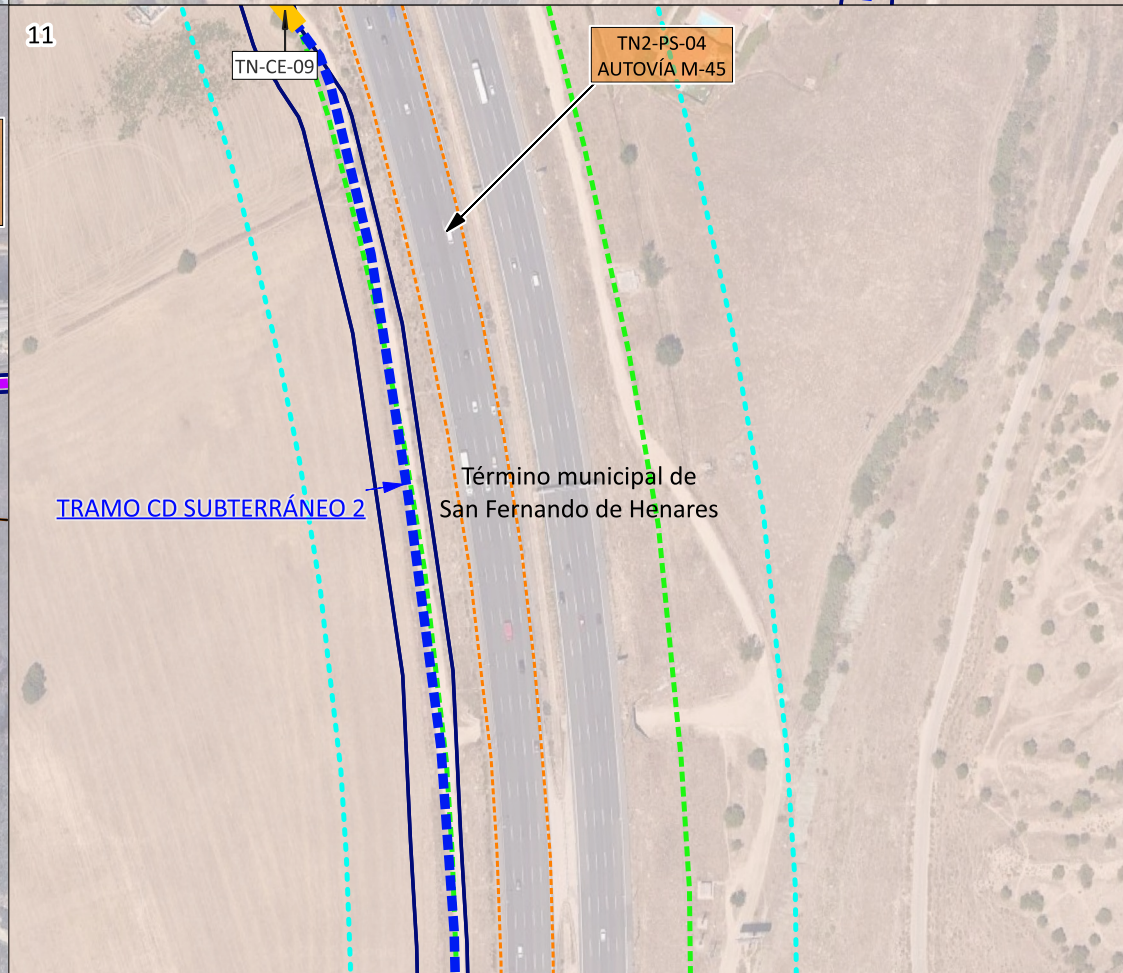
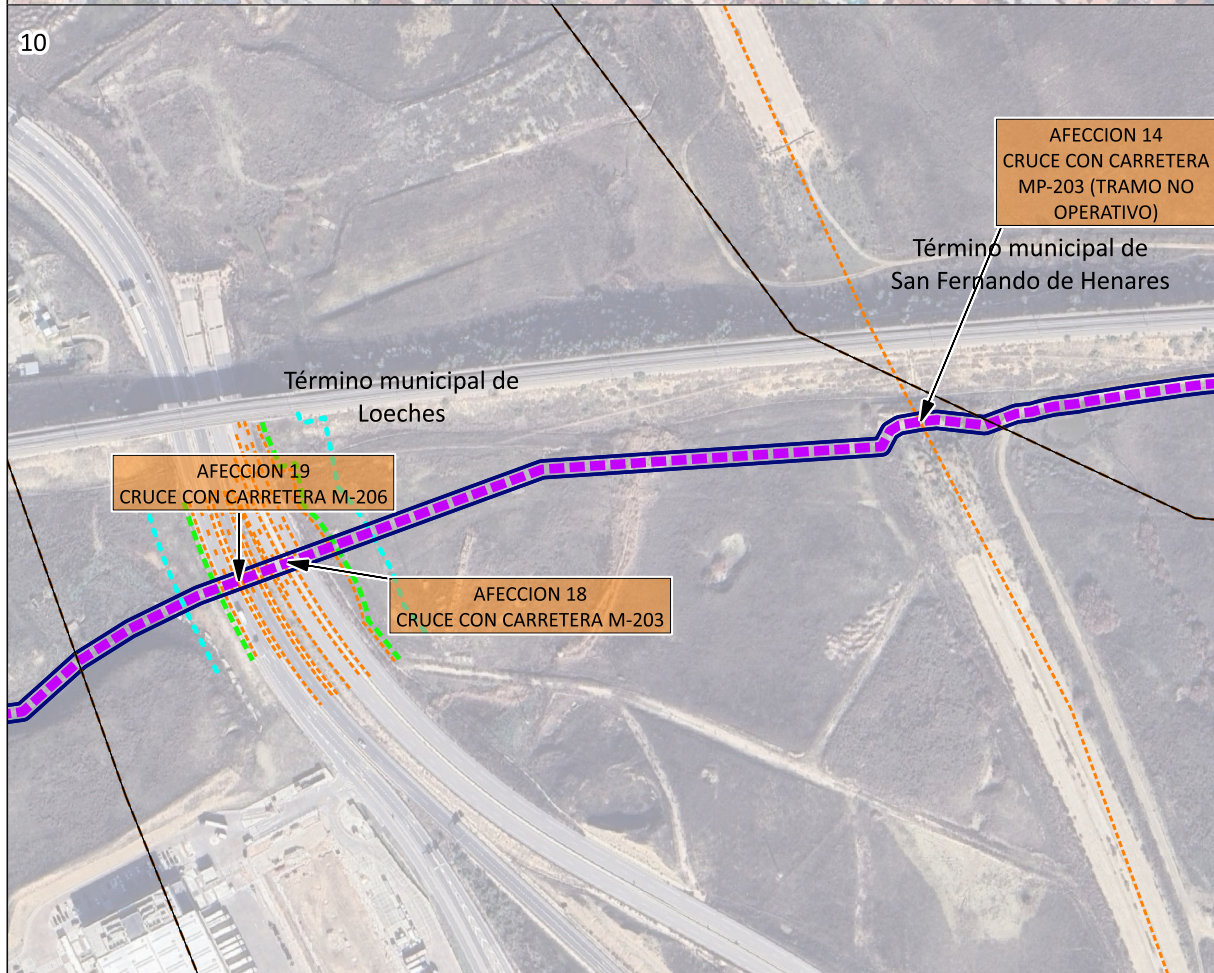
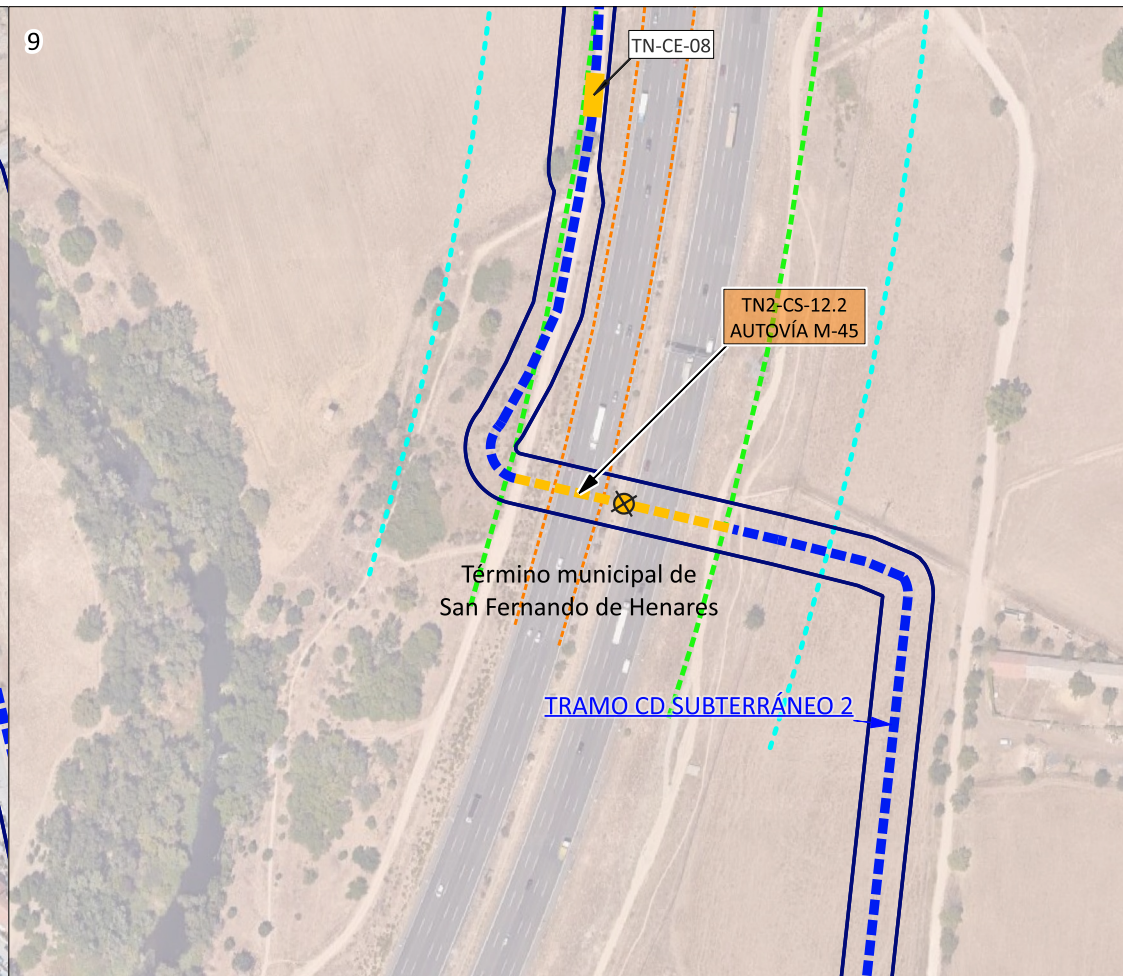
En el tramo 3.8 de la Línea Aérea de Alta Tensión desde el APC-122 al APC-153, es de Triple Circuito 220 kV





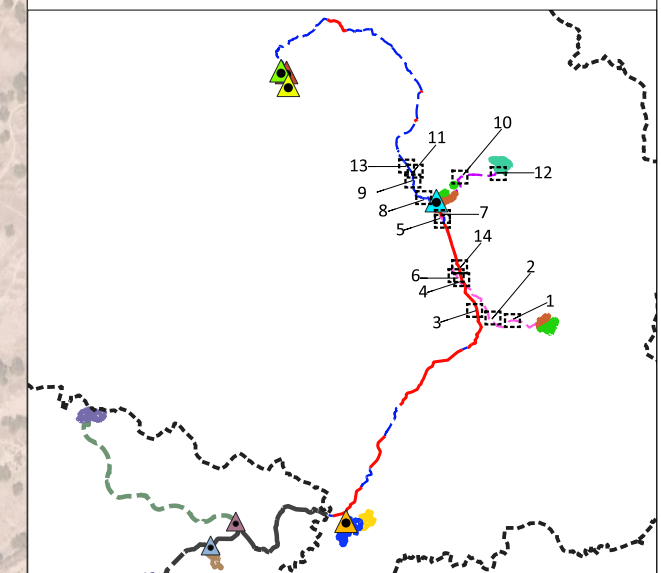
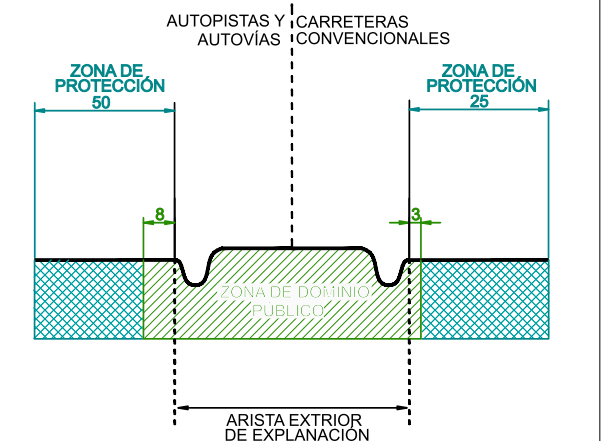
- LÍMITES**
- Término Autonómico
 - Término Municipal
 - Municipios afectados
- ÁMBITO DEL PLAN ESPECIAL**
- PLANTAS SOLARES FOTOVOLTAICAS**
- Envatios XXIV Fase II
- LÍNEAS DE ALTA TENSIÓN**
- Delimitación del ámbito del PEI (Línea Aérea: 50 m a cada lado del eje; Línea Subterránea: 10 m a cada lado del eje; y Línea Privativa: 5 m a cada lado del eje, excepto lo grafiado en los planos de ámbito)
- LÍNEAS DE EVACUACIÓN PROMOTORES NUDO FUENCARRAL**
- Línea Aérea de Alta Tensión Doble Circuito 220 kV
 - Línea Subterránea de Alta Tensión Doble Circuito 220 kV
 - APN-07 Apoyo aéreo / Nº apoyo aéreo
- TRAMOS DE LÍNEAS DE ALTA TENSIÓN**
- LAT TRAMO B-C TRAMO SE BOROX FUENCARRAL - SE COLMENAR FUENCARRAL - SE ENVATIOS XXIV
 - LAT TRAMO C-D TRAMO SE ENVATIOS XXIV - SE FUENCARRAL (REE)
- LÍNEAS PRIVATIVAS DE EVACUACIÓN**
- Líneas Subterráneas de Media Tensión Simple Circuito 30 kV ENVATIOS XXIV Fase I y II - SE ENVATIOS XXIV
- AFECCIONES**
- Autopistas, autovías, carreteras
 - Zona de protección
 - Zona de dominio público

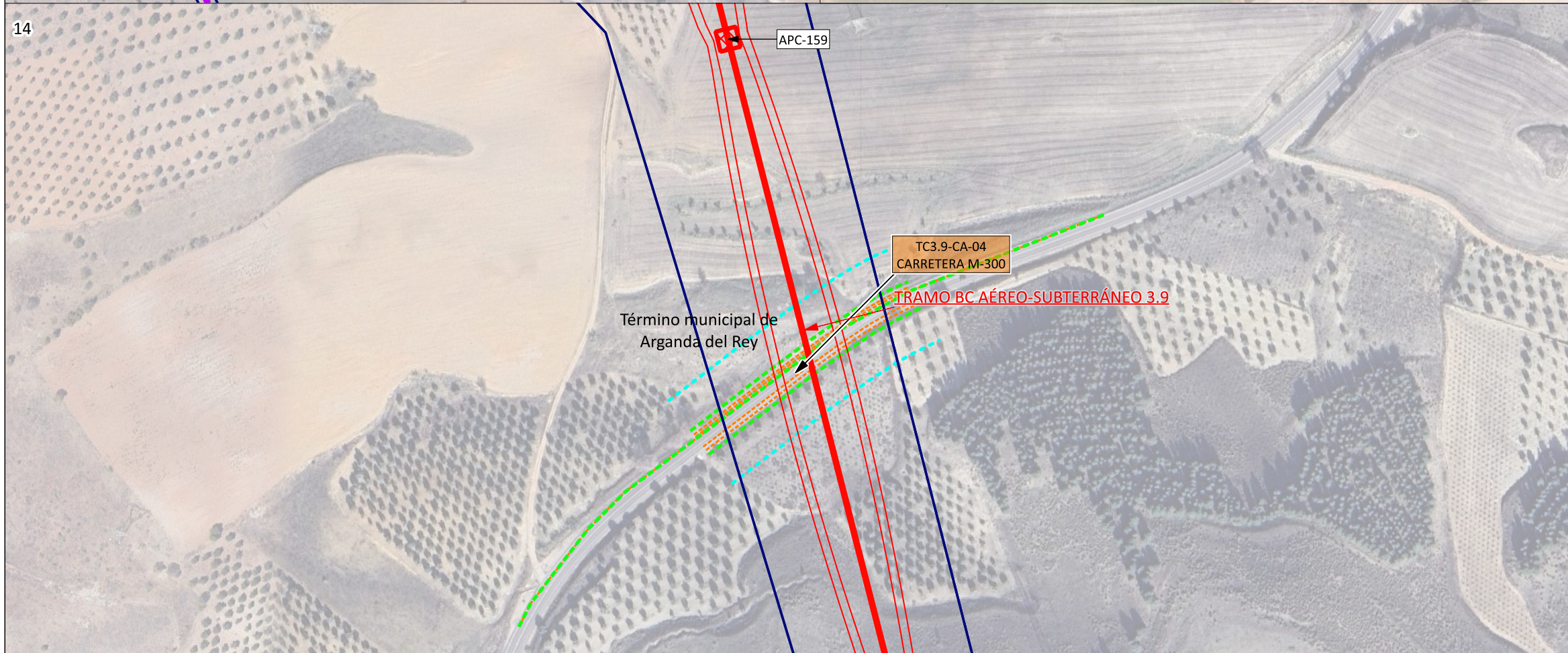
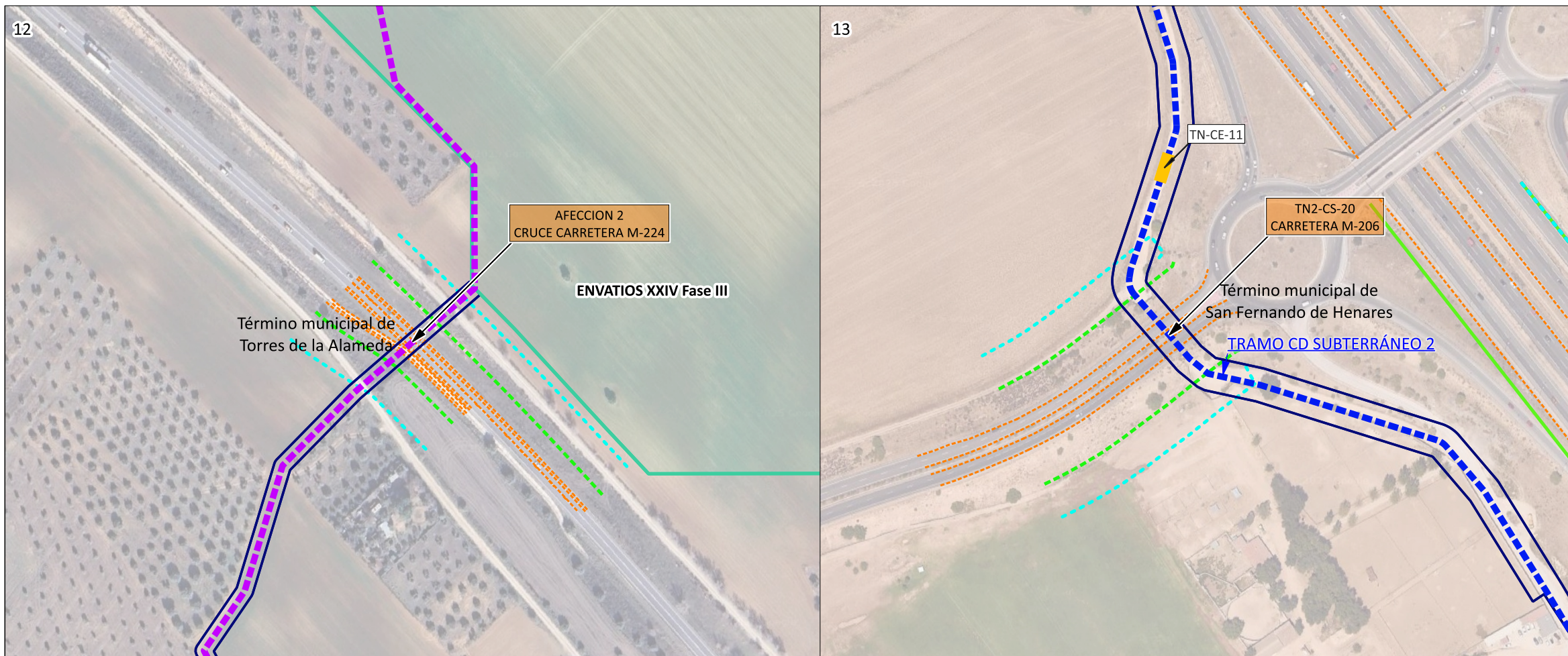




- LÍMITES**
- Término Autonómico
 - Término Municipal
 - Municipios afectados
- ÁMBITO DEL PLAN ESPECIAL**
- LÍNEAS DE ALTA TENSIÓN**
- Delimitación del ámbito del PEI (Línea Aérea: 50 m a cada lado del eje; Línea Subterránea: 10 m a cada lado del eje; y Línea Privativa: 5 m a cada lado del eje, excepto lo grafiado en los planos de ámbito)
- LÍNEAS DE EVACUACIÓN PROMOTORES NUDO FUENCARRAL**
- Perforación Dirigida Línea Subterránea de Alta Tensión Doble Circuito 220 kV
 - Línea Subterránea de Alta Tensión Doble Circuito 220 kV
 - TN-CE-05 Cámara de empalme / Nº de cámara
- TRAMOS DE LÍNEAS DE ALTA TENSIÓN**
- LAT TRAMO B-C TRAMO SE BOROX FUENCARRAL - SE COLMENAR FUENCARRAL - SE ENVATIOS XXIV
 - LAT TRAMO C-D TRAMO SE ENVATIOS XXIV - SE FUENCARRAL (REE)
- LÍNEAS PRIVATIVAS DE EVACUACIÓN**
- Línea Subterránea de Media Tensión Simple Circuito 30 kV ENVATIOS XXIV Fase III - SE ENVATIOS XXIV
- AFECCIONES**
- Autopistas, autovías, carreteras
 - Zona de protección
 - Zona de dominio público

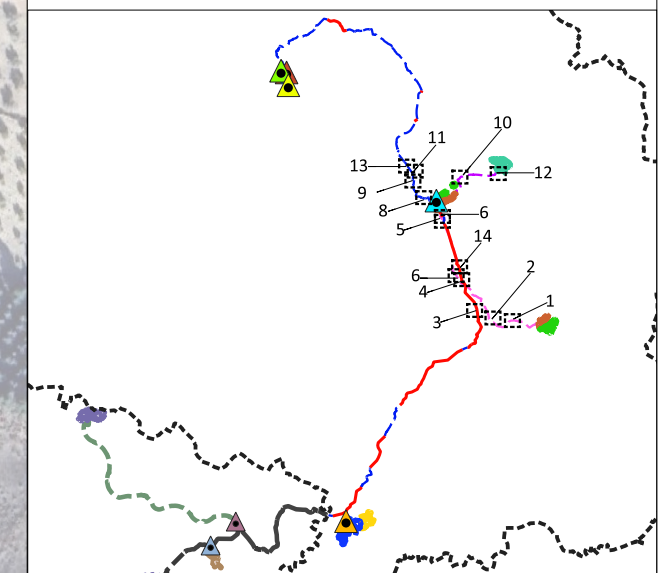
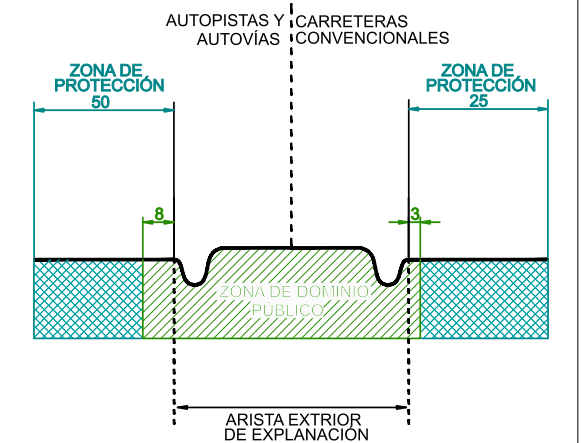
CARRETERAS DE LA COMUNIDAD DE MADRID (UNIDADES EN M)

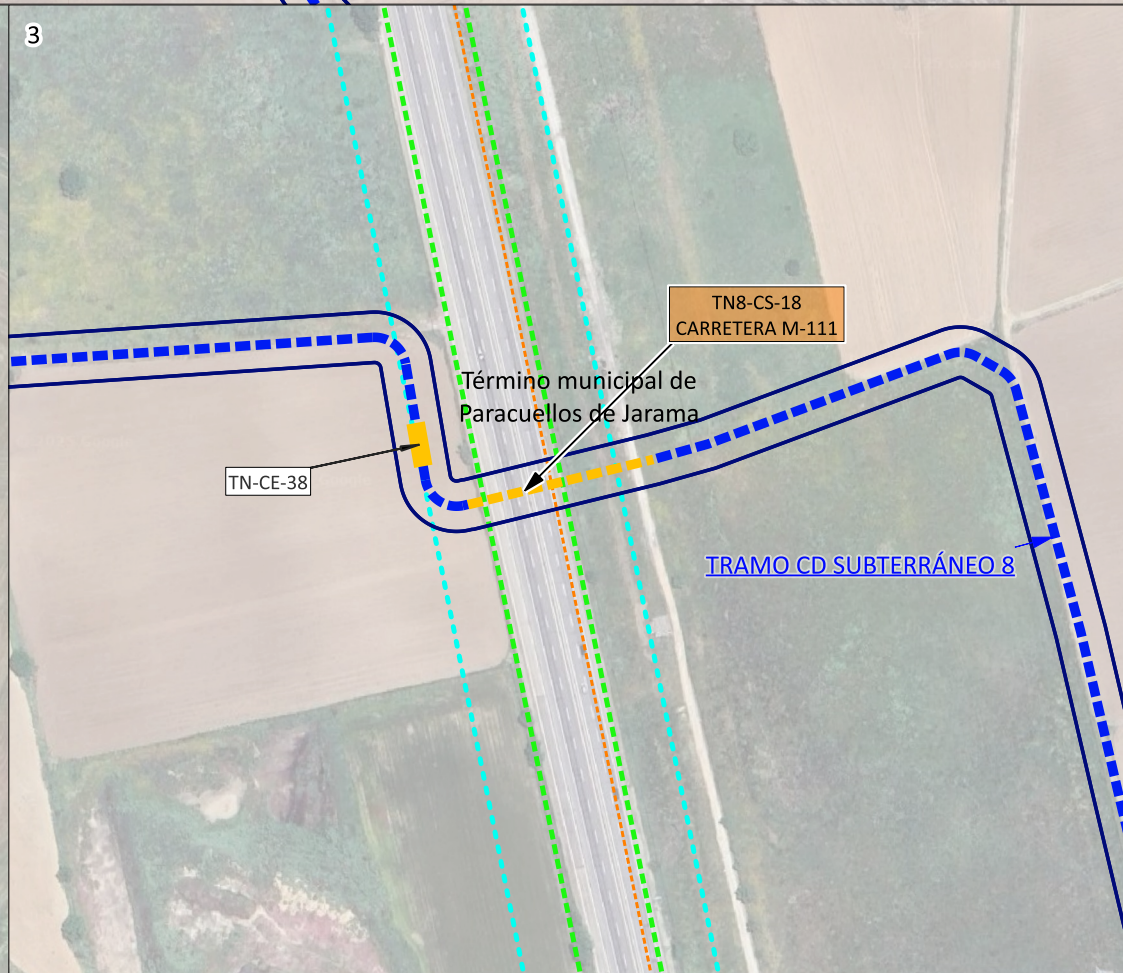
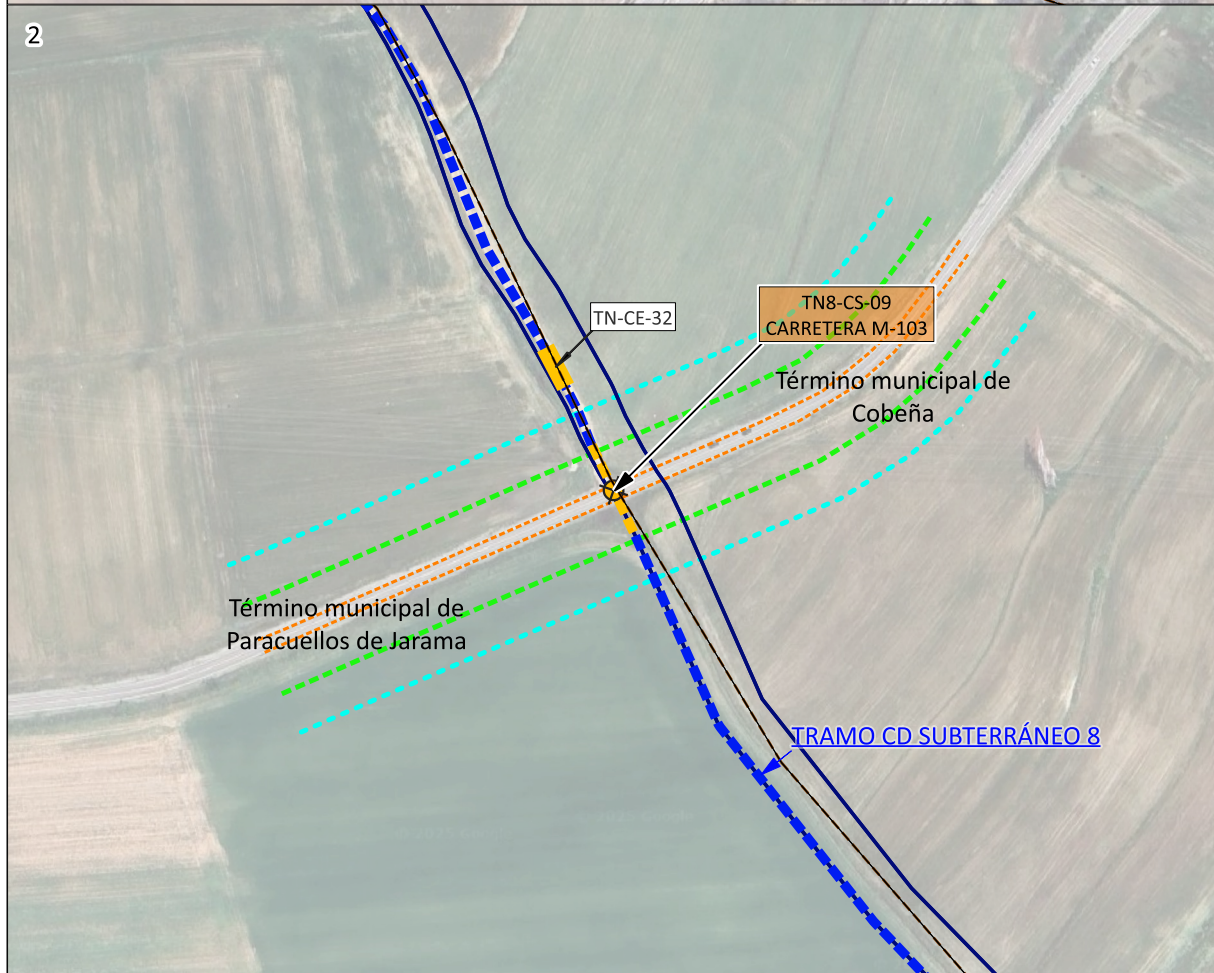
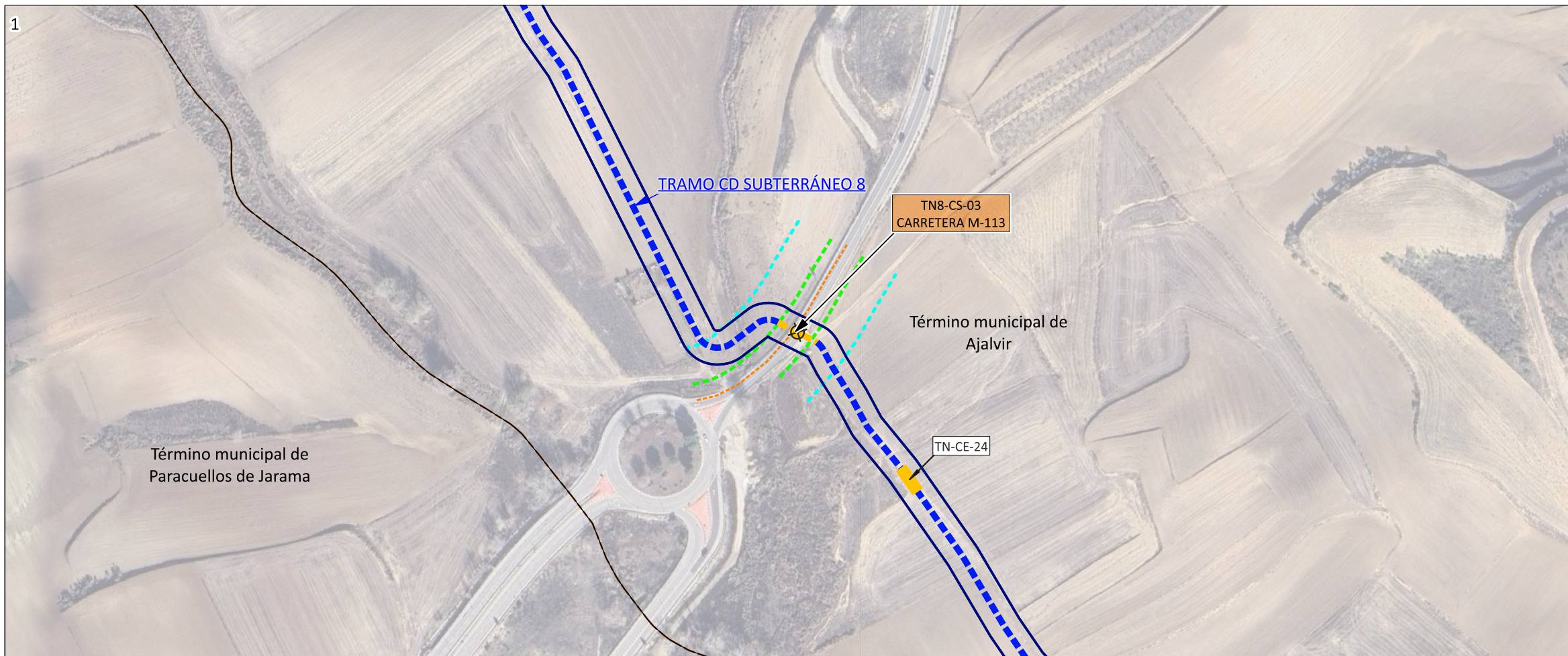




- LÍMITES**
- Término Autonómico
 - Término Municipal
 - Municipios afectados
- ÁMBITO DEL PLAN ESPECIAL**
- PLANTAS SOLARES FOTOVOLTAICAS**
- Envatios XXIV Fase III
- LÍNEAS DE ALTA TENSIÓN**
- Delimitación del ámbito del PEI (Línea Aérea: 50 m a cada lado del eje; Línea Subterránea: 10 m a cada lado del eje; y Línea Privativa: 5 m a cada lado del eje, excepto lo grafiado en los planos de ámbito)
- LÍNEAS DE EVACUACIÓN PROMOTORES NUDO FUENCARRAL**
- Línea Aérea de Alta Tensión Doble Circuito 220 kV
 - Línea Subterránea de Alta Tensión Doble Circuito 220 kV
 - APN-07 Apoyo aéreo / N° apoyo aéreo
 - TN-CE-05 Cámara de empalme / N° de cámara
- TRAMOS DE LÍNEAS DE ALTA TENSIÓN**
- LAT TRAMO B-C TRAMO SE BOROX FUENCARRAL - SE COLMENAR FUENCARRAL - SE ENVATIOS XXIV
 - LAT TRAMO C-D TRAMO SE ENVATIOS XXIV - SE FUENCARRAL (REE)
- LÍNEAS PRIVATIVAS DE EVACUACIÓN**
- Línea Subterránea de Media Tensión Simple Circuito 30 kV ENVATIOS XXIV Fase III - SE ENVATIOS XXIV
- AFECCIONES**
- Autopistas, autovías, carreteras
 - Zona de protección
 - Zona de dominio público

CARRETERAS DE LA COMUNIDAD DE MADRID (UNIDADES EN M)





LÍMITES

- Término Autonómico
- Término Municipal
- Municipios afectados

ÁMBITO DEL PLAN ESPECIAL

LÍNEAS DE ALTA TENSIÓN

- Delimitación del ámbito del PEI (Línea Aérea: 50 m a cada lado del eje; Línea Subterránea: 10 m a cada lado del eje; y Línea Privativa: 5 m a cada lado del eje, excepto lo grafiado en los planos de ámbito)

LÍNEAS DE EVACUACIÓN PROMOTORES NUDO FUENCARRAL

- Línea Aérea de Alta Tensión Doble Circuito 220 kV
- Perforación Dirigida Línea Subterránea de Alta Tensión Doble Circuito 220 kV
- Línea Subterránea de Alta Tensión Doble Circuito 220 kV
- [APN-07] Apoyo aéreo / N° apoyo aéreo
- [TN-CE-05] Cámara de empalme / N° de cámara

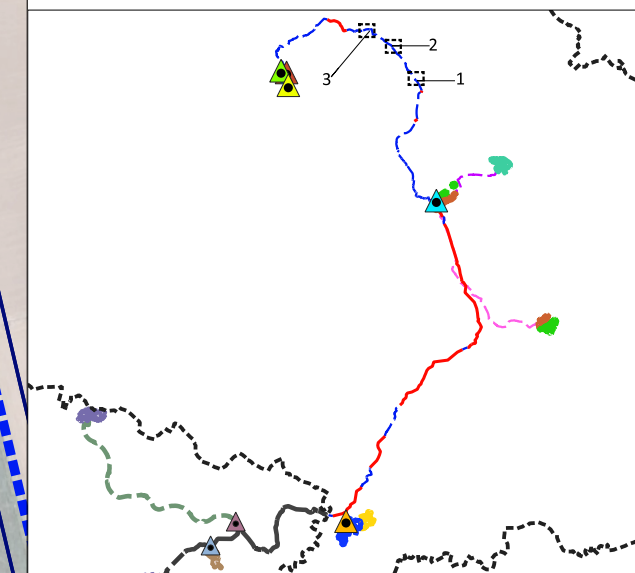
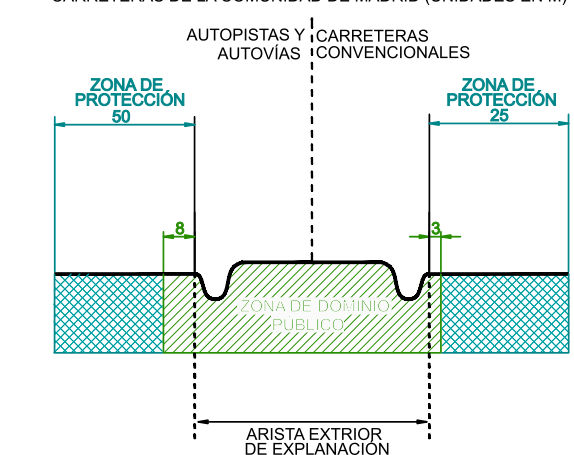
TRAMOS DE LÍNEAS DE ALTA TENSIÓN

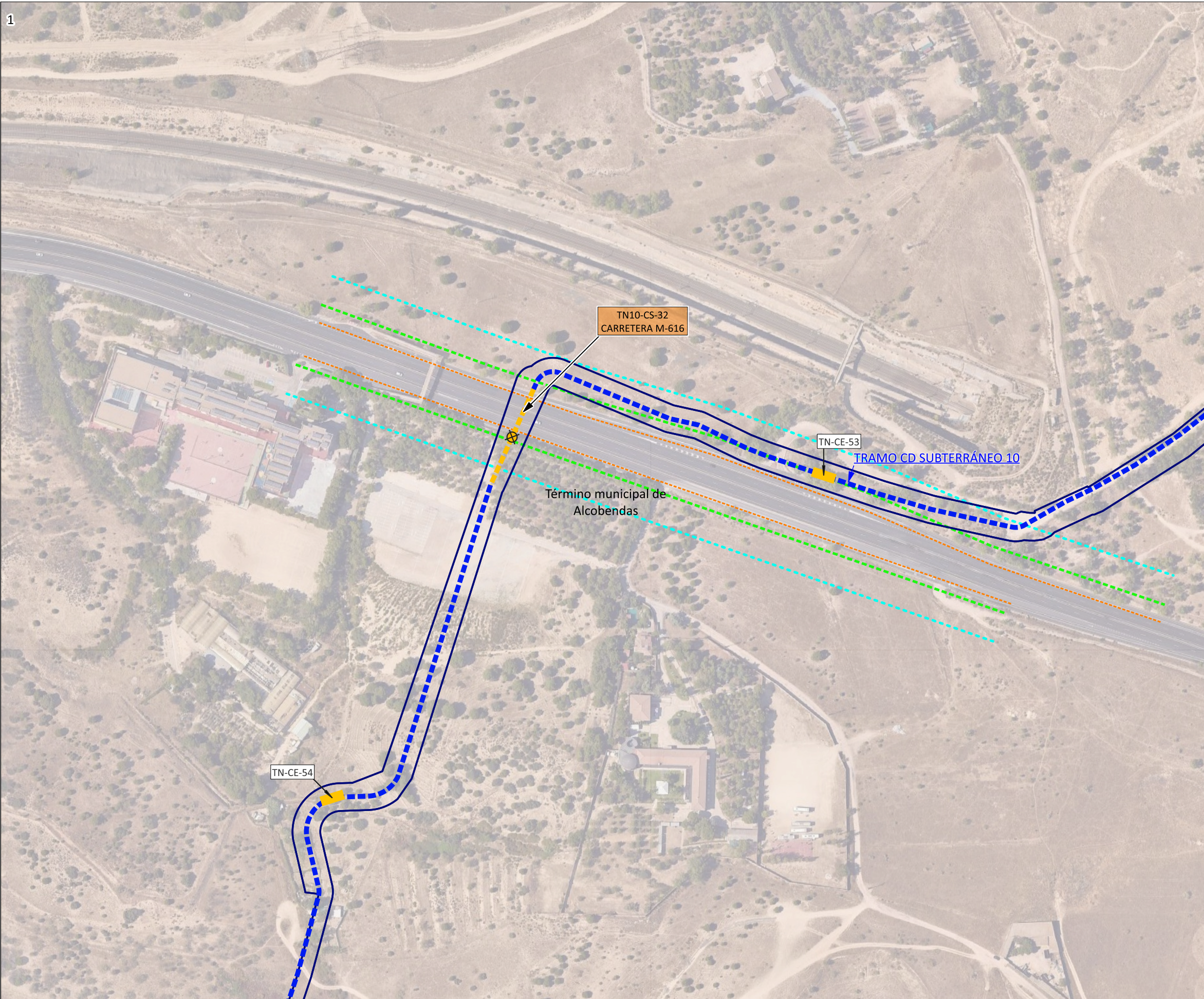
- LAT TRAMO B-C TRAMO SE BOROX FUENCARRAL - SE COLMENAR FUENCARRAL - SE ENVATIOS XXIV
- LAT TRAMO C-D TRAMO SE ENVATIOS XXIV - SE FUENCARRAL (REE)

AFECCIONES

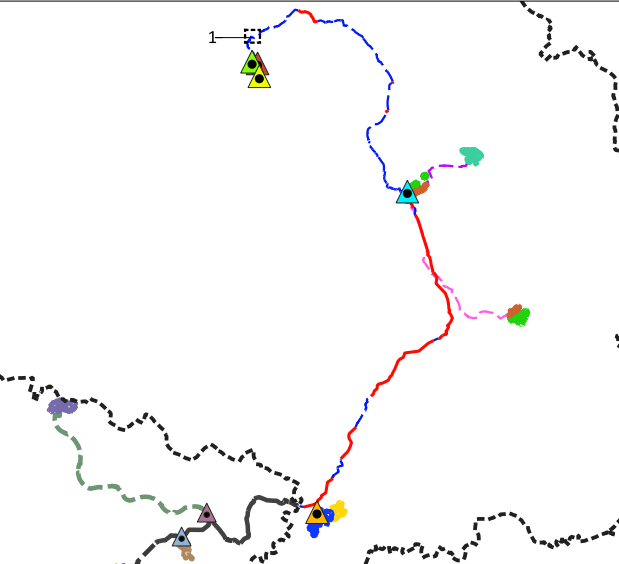
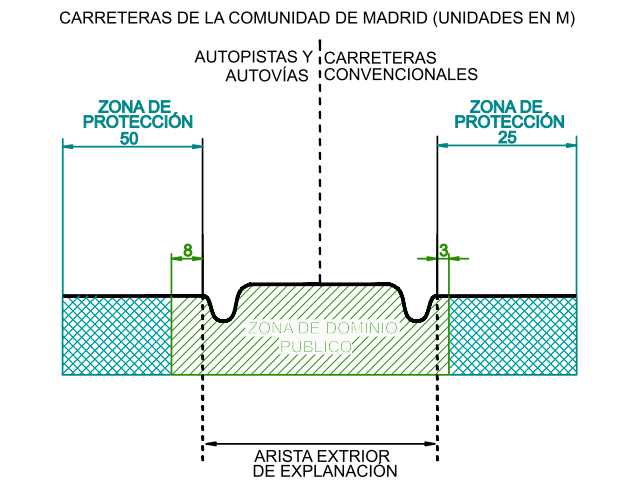
- Autopistas, autovías, carreteras
- Zona de protección
- Zona de dominio público

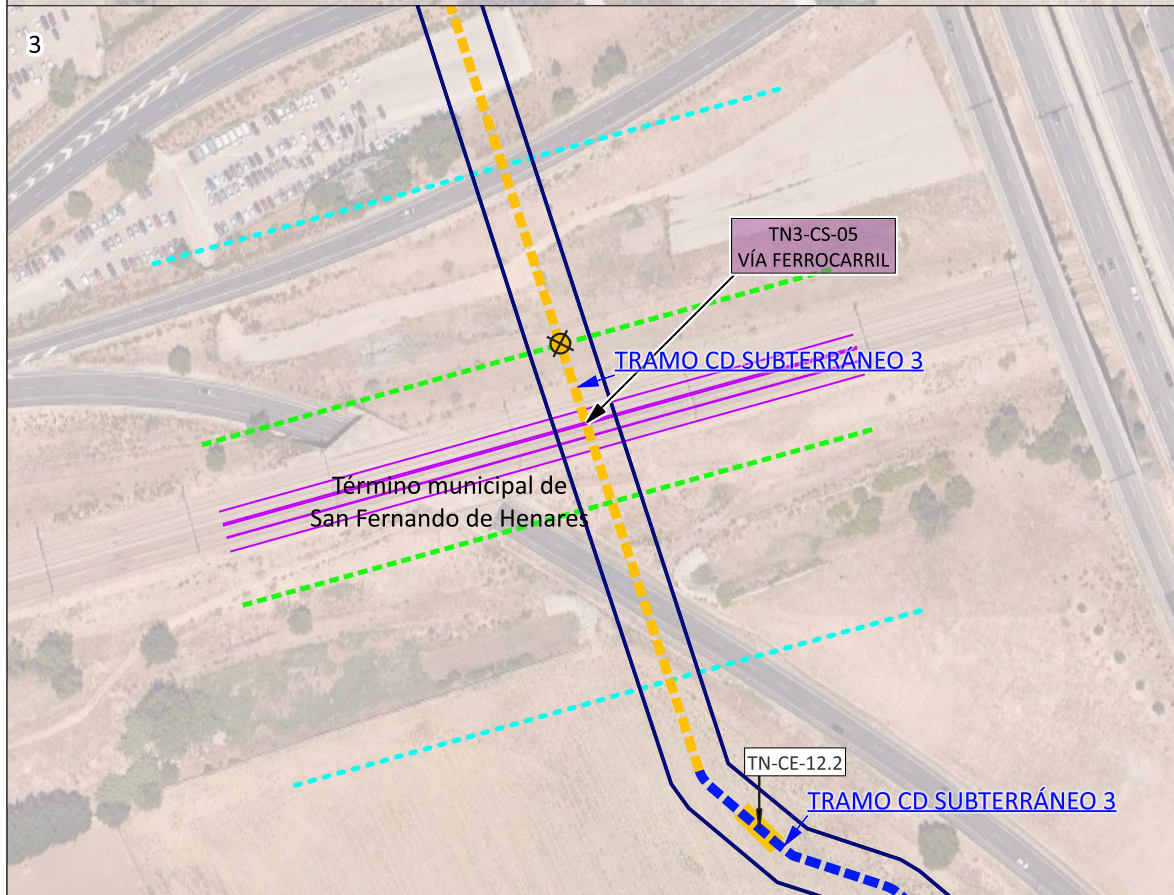
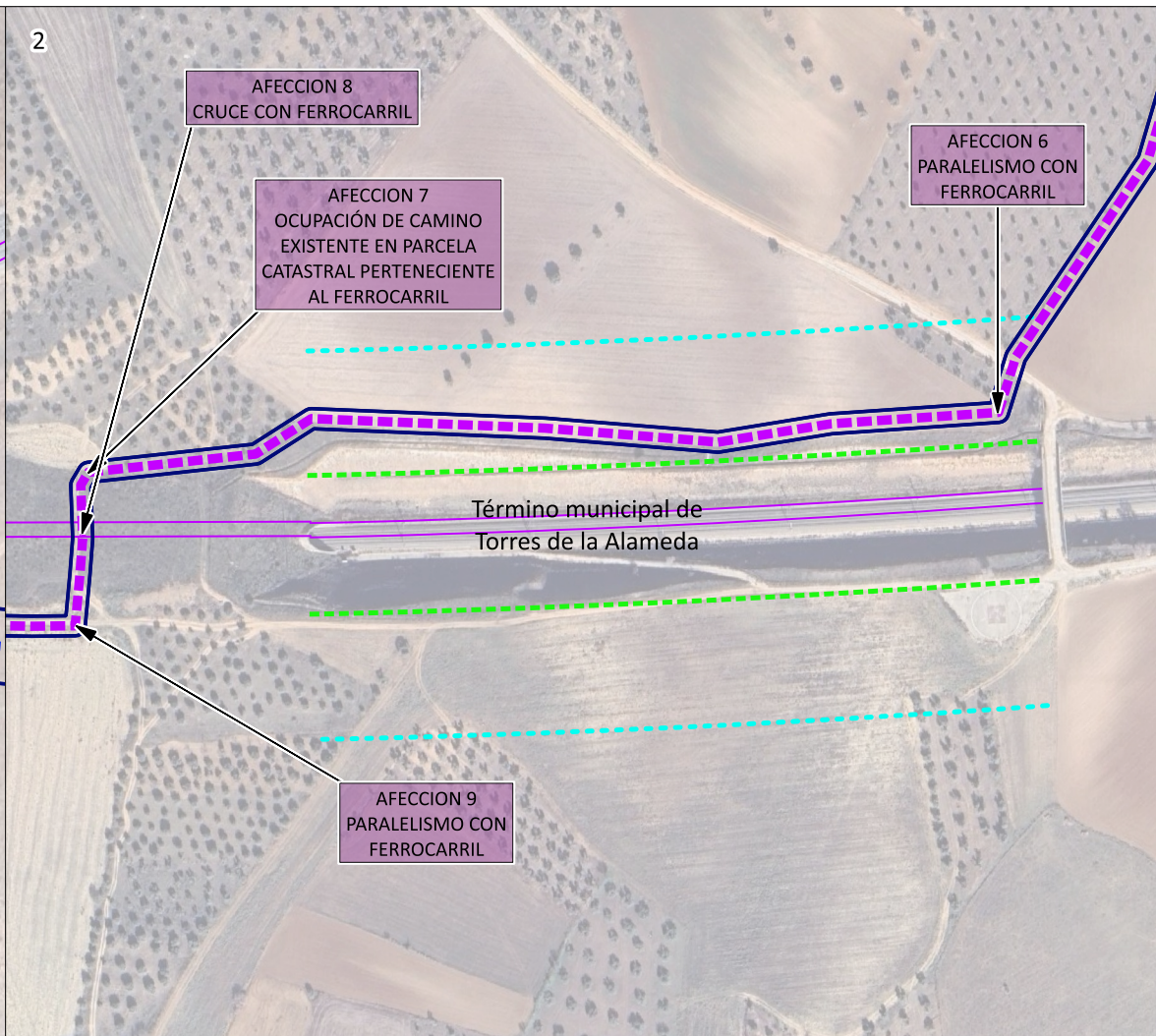
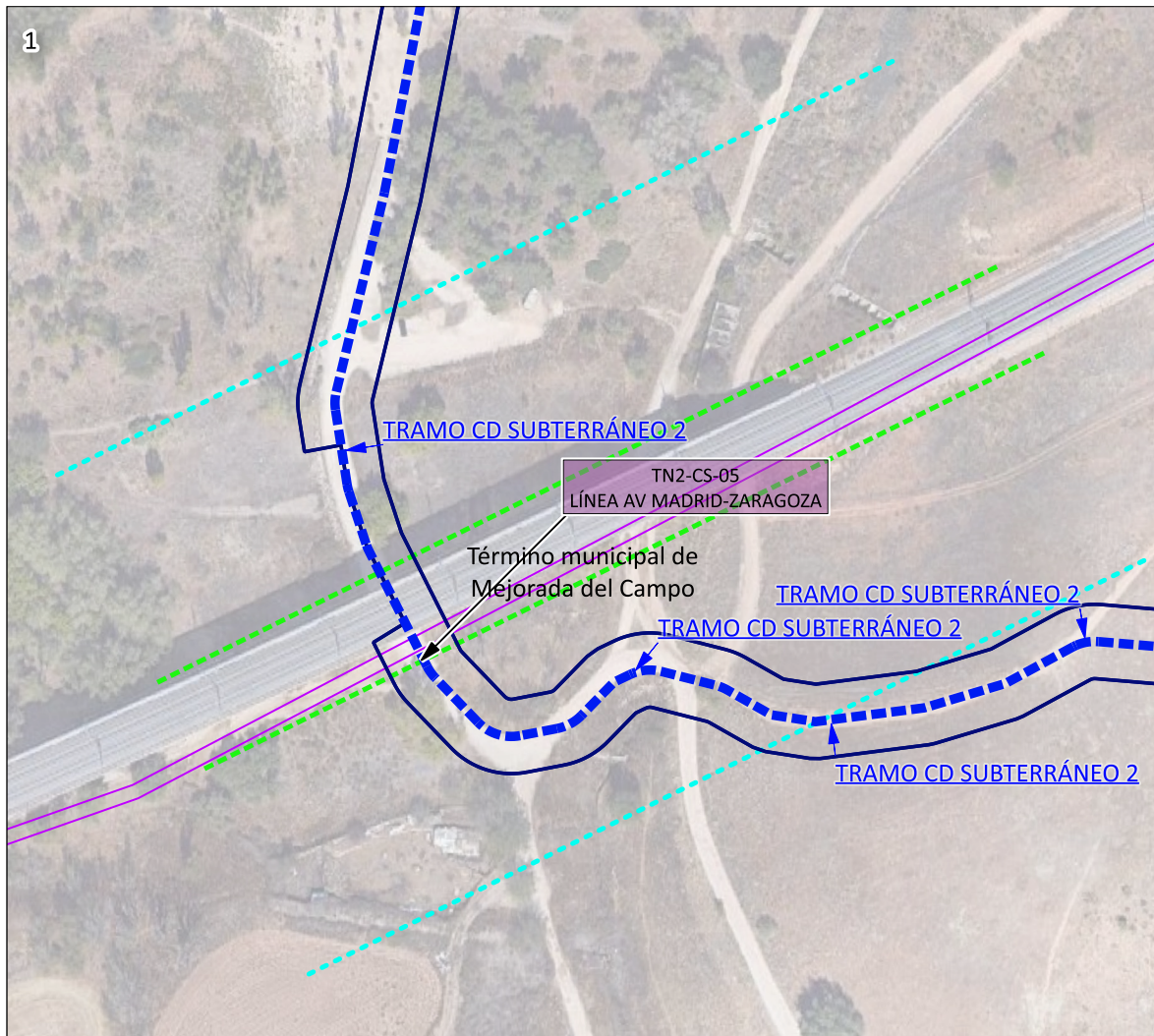
CARRETERAS DE LA COMUNIDAD DE MADRID (UNIDADES EN M)





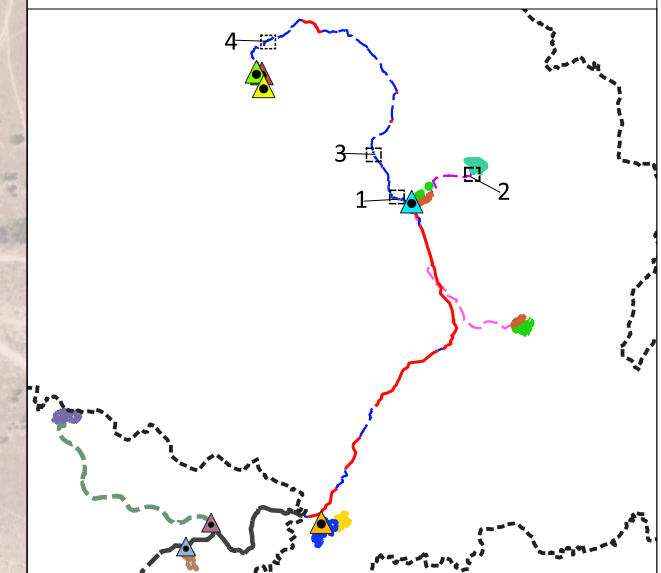
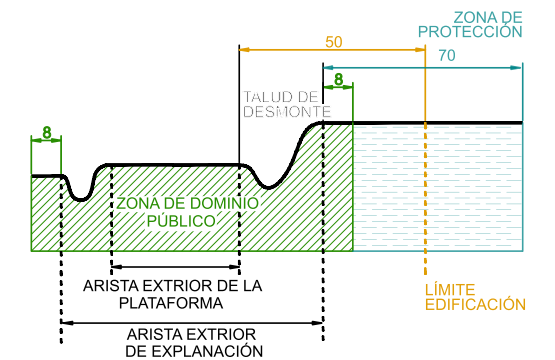
- LÍMITES**
- Término Autonómico
 - Término Municipal
 - Municipios afectados
- ÁMBITO DEL PLAN ESPECIAL**
- LÍNEAS DE ALTA TENSIÓN**
- Delimitación del ámbito del PEI (Línea Aérea: 50 m a cada lado del eje; Línea Subterránea: 10 m a cada lado del eje; y Línea Privativa: 5 m a cada lado del eje, excepto lo grafiado en los planos de ámbito)
- LÍNEAS DE EVACUACIÓN PROMOTORES NUDO FUENCARRAL**
- Perforación Dirigida Línea Subterránea de Alta Tensión Doble Circuito 220 kV
 - Línea Subterránea de Alta Tensión Doble Circuito 220 kV
 - TN-CE-05 Cámara de empalme / Nº de cámara
- TRAMOS DE LÍNEAS DE ALTA TENSIÓN**
- LAT TRAMO B-C TRAMO SE BOROX FUENCARRAL - SE COLMENAR FUENCARRAL - SE ENVATIOS XXIV
- LAT TRAMO C-D TRAMO SE ENVATIOS XXIV - SE FUENCARRAL (REE)
- AFECCIONES**
- Autopistas, autovías, carreteras
 - Zona de protección
 - Zona de dominio público

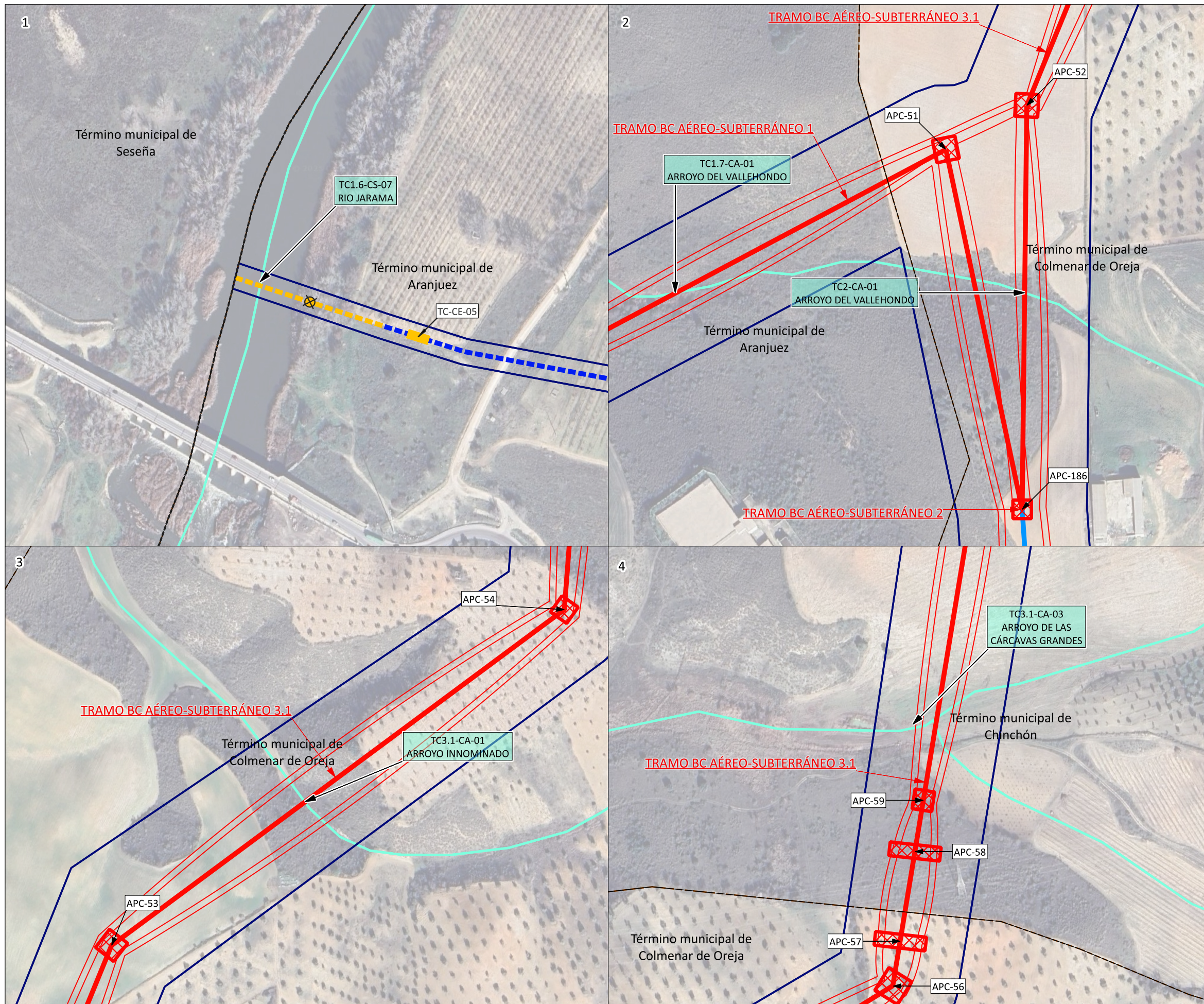




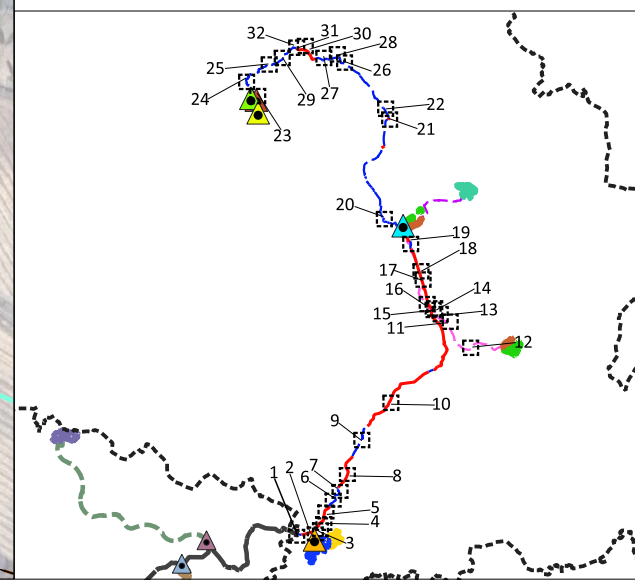
- LÍMITES**
- Término Autonómico
 - Término Municipal
 - Municipios afectados
- ÁMBITO DEL PLAN ESPECIAL**
- LÍNEAS DE ALTA TENSIÓN**
- Delimitación del ámbito del PEI (Línea Aérea: 50 m a cada lado del eje; Línea Subterránea: 10 m a cada lado del eje; y Línea Privativa: 5 m a cada lado del eje, excepto lo grafiado en los planos de ámbito)
- LÍNEAS DE EVACUACIÓN PROMOTORES NUDO FUENCARRAL**
- Línea Subterránea de Alta Tensión Doble Circuito 220 kv
 - TN-CE-05 Cámara de empalme / Nº de cámara
- TRAMOS DE LÍNEAS DE ALTA TENSIÓN**
- LAT TRAMO B-C TRAMO SE BOROX FUENCARRAL - SE COLMENAR FUENCARRAL - SE ENVATIOS XXIV
 - LAT TRAMO C-D TRAMO SE ENVATIOS XXIV - SE FUENCARRAL (REE)
- LÍNEAS PRIVATIVAS DE EVACUACIÓN**
- Línea Subterránea de Media Tensión Simple Circuito 30 kv ENVATIOS XXIV Fase III - SE ENVATIOS XXIV
- AFECCIONES**
- Vías de Ferrocarril
 - Zona de protección
 - Zona de dominio público

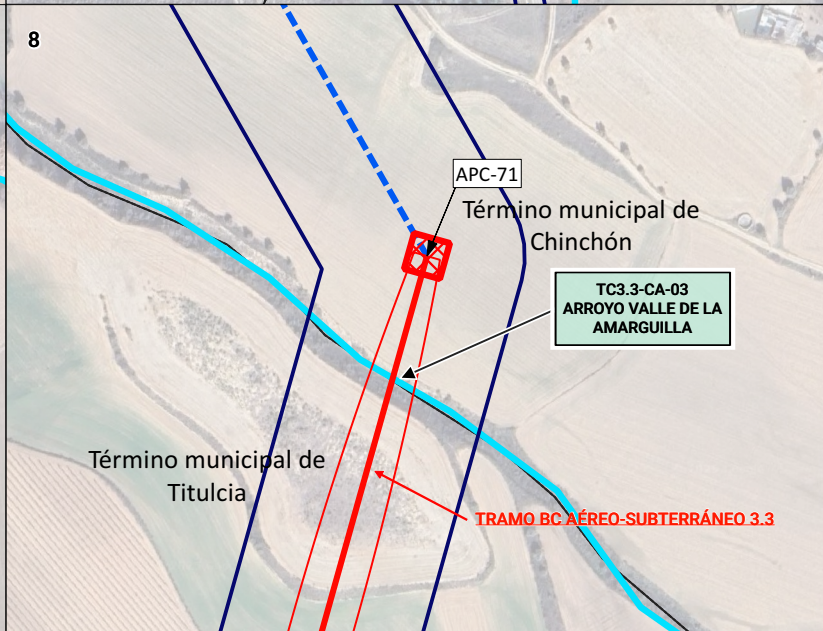
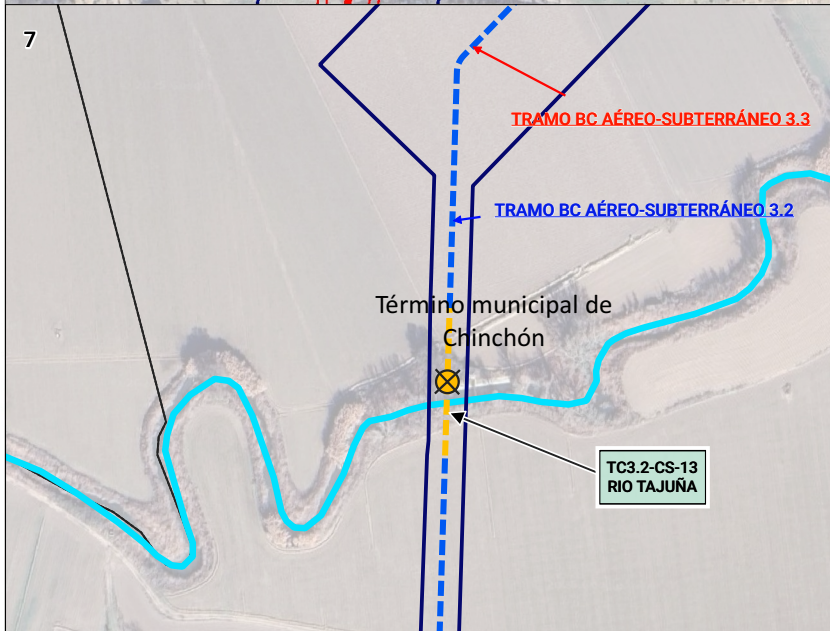
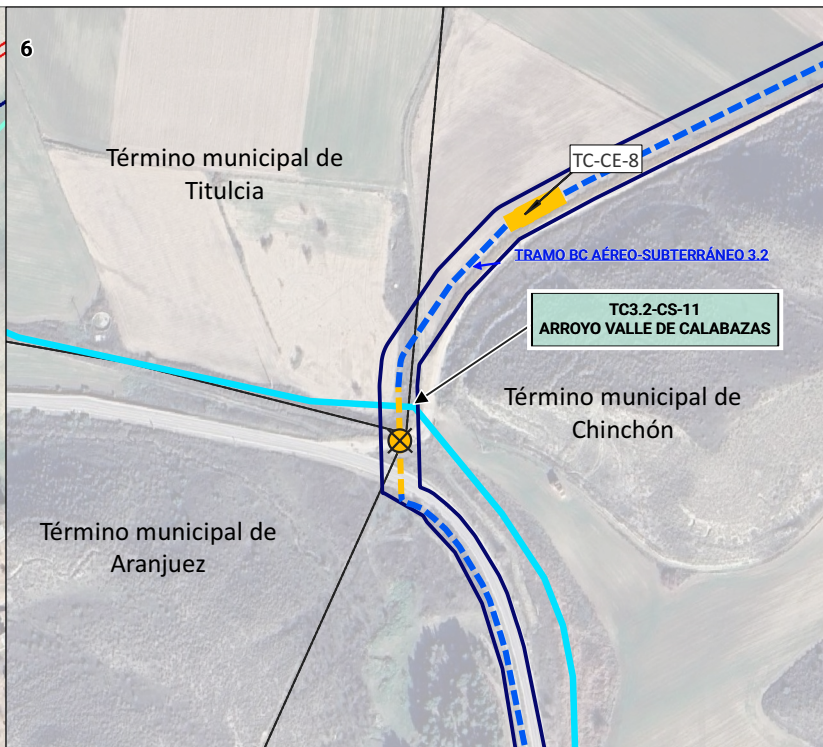
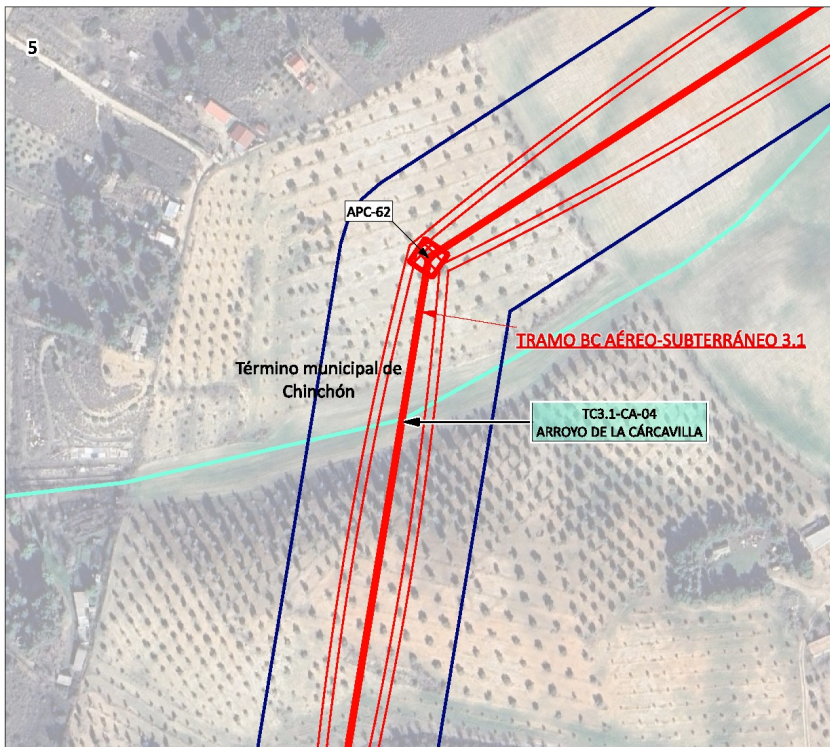
ADIF (UNIDADES EN M)



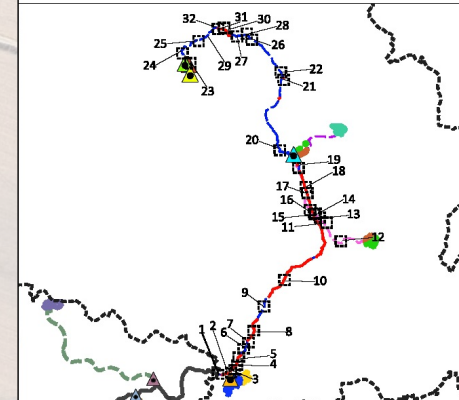


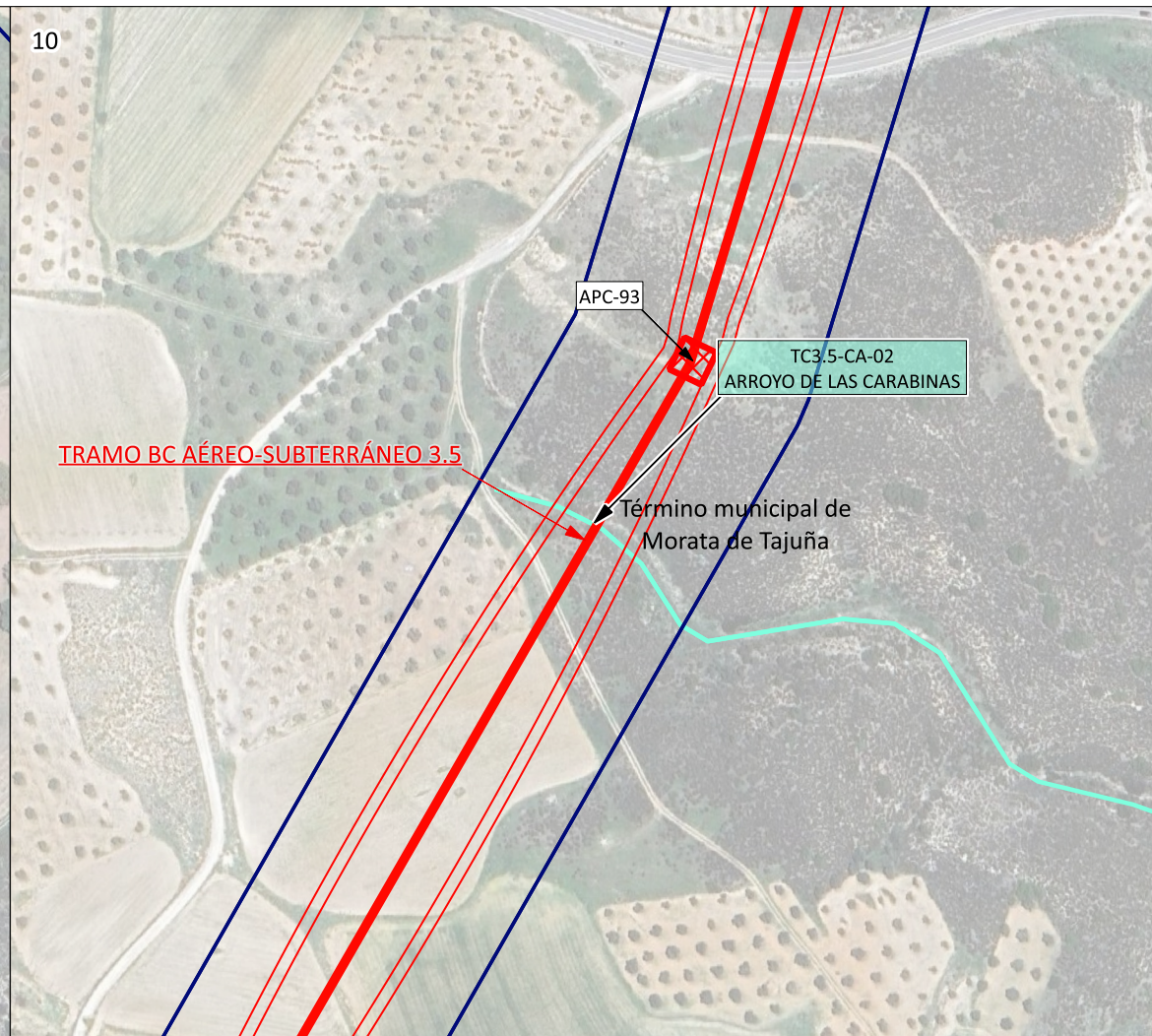
- LÍMITES**
- Término Autonómico
 - Término Municipal
 - Municipios afectados
- ÁMBITO DEL PLAN ESPECIAL**
- LÍNEAS DE ALTA TENSIÓN**
- Delimitación del ámbito del PEI (Línea Aérea: 50 m a cada lado del eje; Línea Subterránea: 10 m a cada lado del eje; y Línea Privativa: 5 m a cada lado del eje, excepto lo grafiado en los planos de ámbito)
- LÍNEAS DE EVACUACIÓN PROMOTORES NUDO FUENCARRAL**
- Línea Aérea de Alta Tensión Doble Circuito 220 kV
 - Línea Aérea de Alta Tensión Cuádruple Circuito 220 kV
 - Perforación Dirigida Línea Subterránea de Alta Tensión Doble Circuito 220 kV
 - Línea Subterránea de Alta Tensión Doble Circuito 220 kV
 - APN-07 Apoyo aéreo / Nº de apoyo aéreo
 - TN-CE-05 Cámara de empalme / Nº de cámara
- TRAMOS DE LÍNEAS DE ALTA TENSIÓN**
- LAT TRAMO B-C TRAMO SE BOROX FUENCARRAL - SE COLMENAR FUENCARRAL - SE ENVATIOS XXIV
- LAT TRAMO C-D TRAMO SE ENVATIOS XXIV - SE FUENCARRAL (REE)
- INSTALACIONES NO INCLUIDAS EN EL PLAN ESPECIAL**
- LÍNEAS DE ALTA TENSIÓN**
- LSAT DC 220kV
- TRAMOS DE LÍNEAS DE ALTA TENSIÓN**
- LAT TRAMO A-B TRAMO SE COBEJA - SE BOROX FUENCARRAL
- LAT TRAMO B-C TRAMO SE BOROX FUENCARRAL - SE COLMENAR FUENCARRAL - SE ENVATIOS XXIV
- AFECCIONES**
- Hidrografía



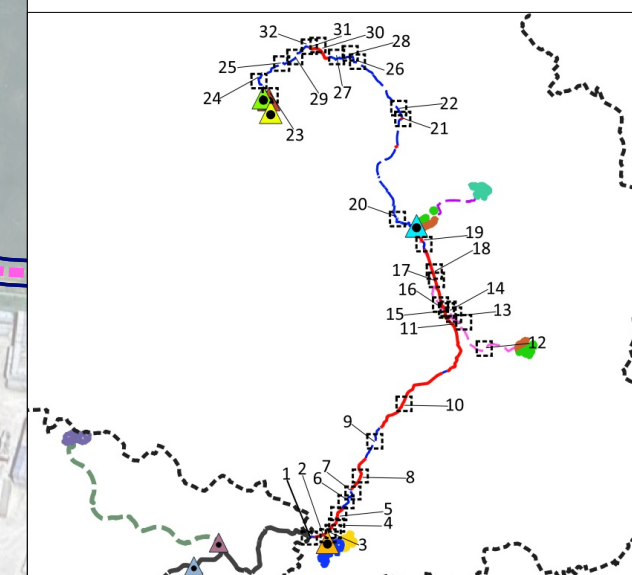


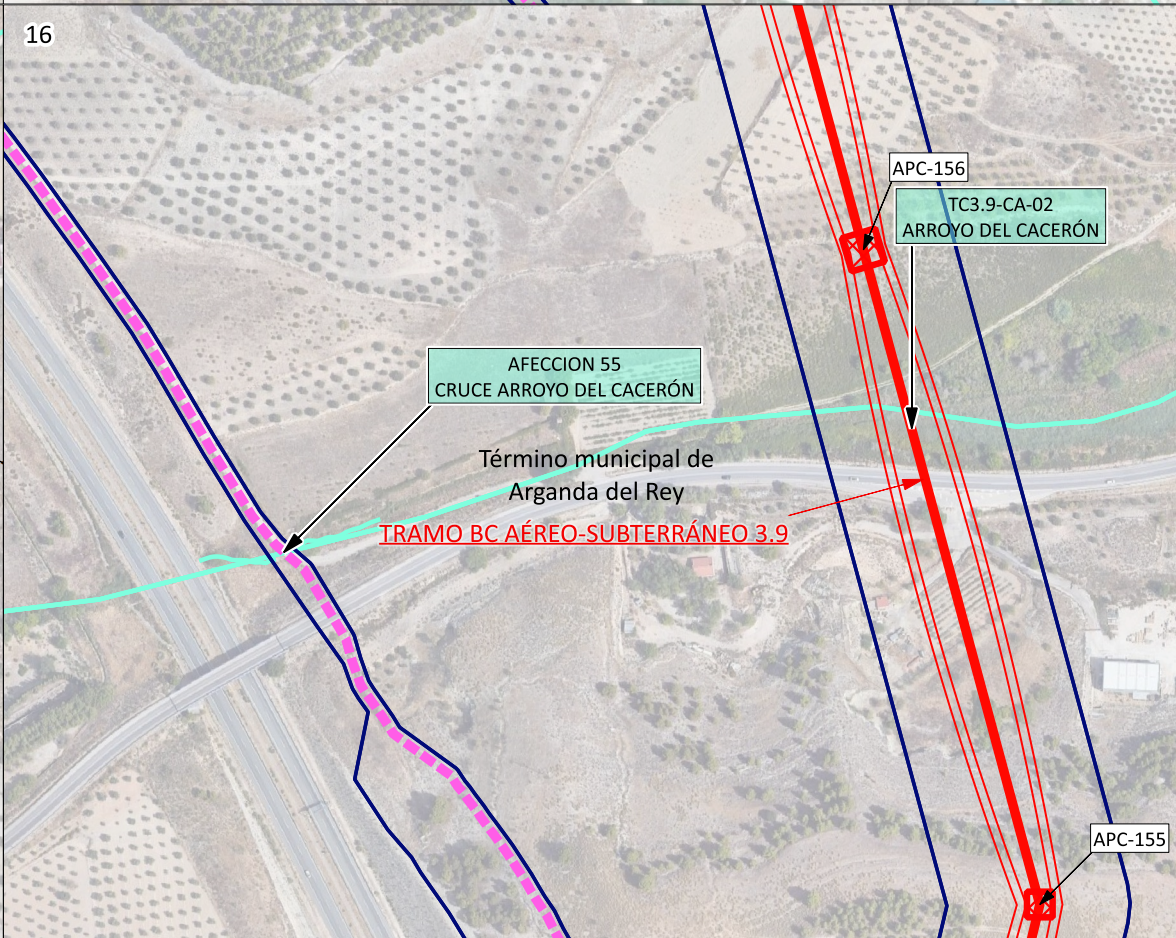
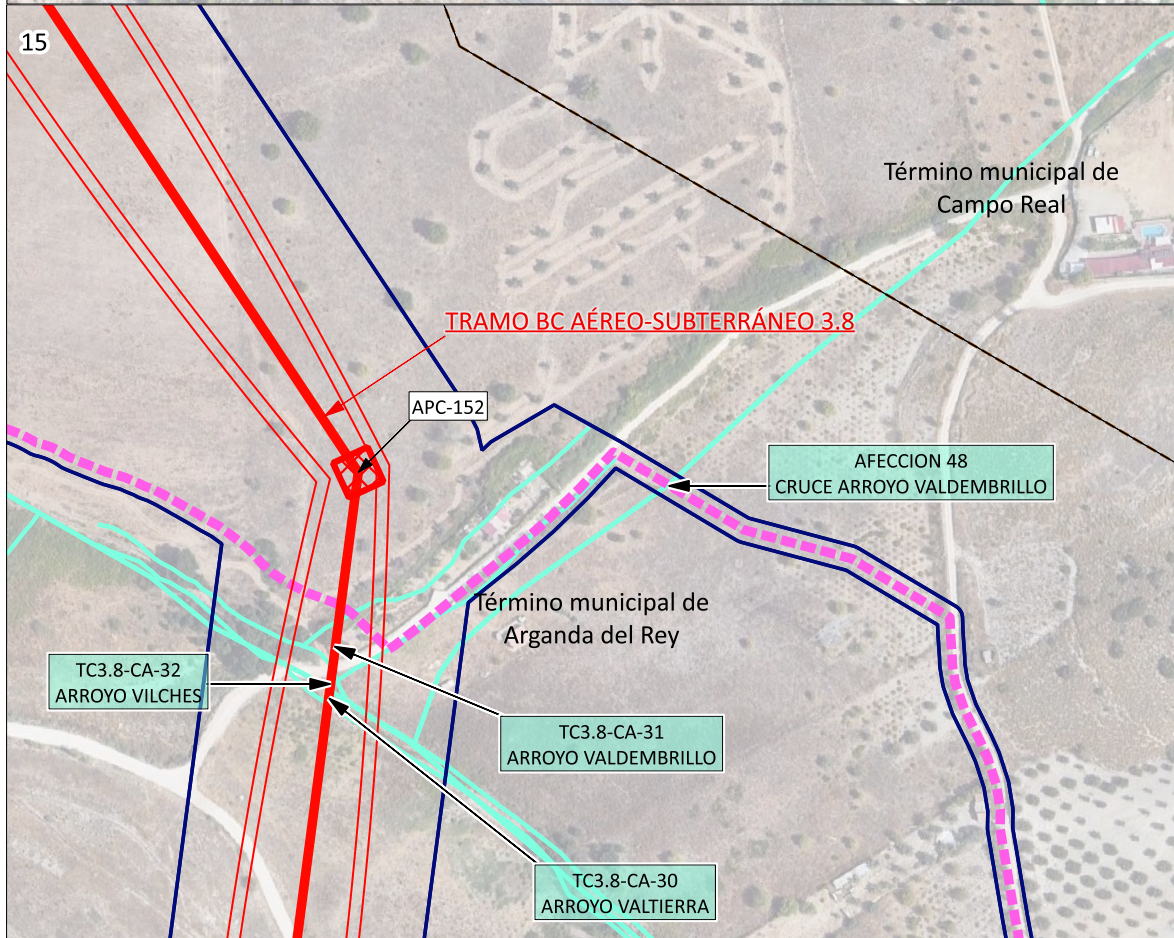
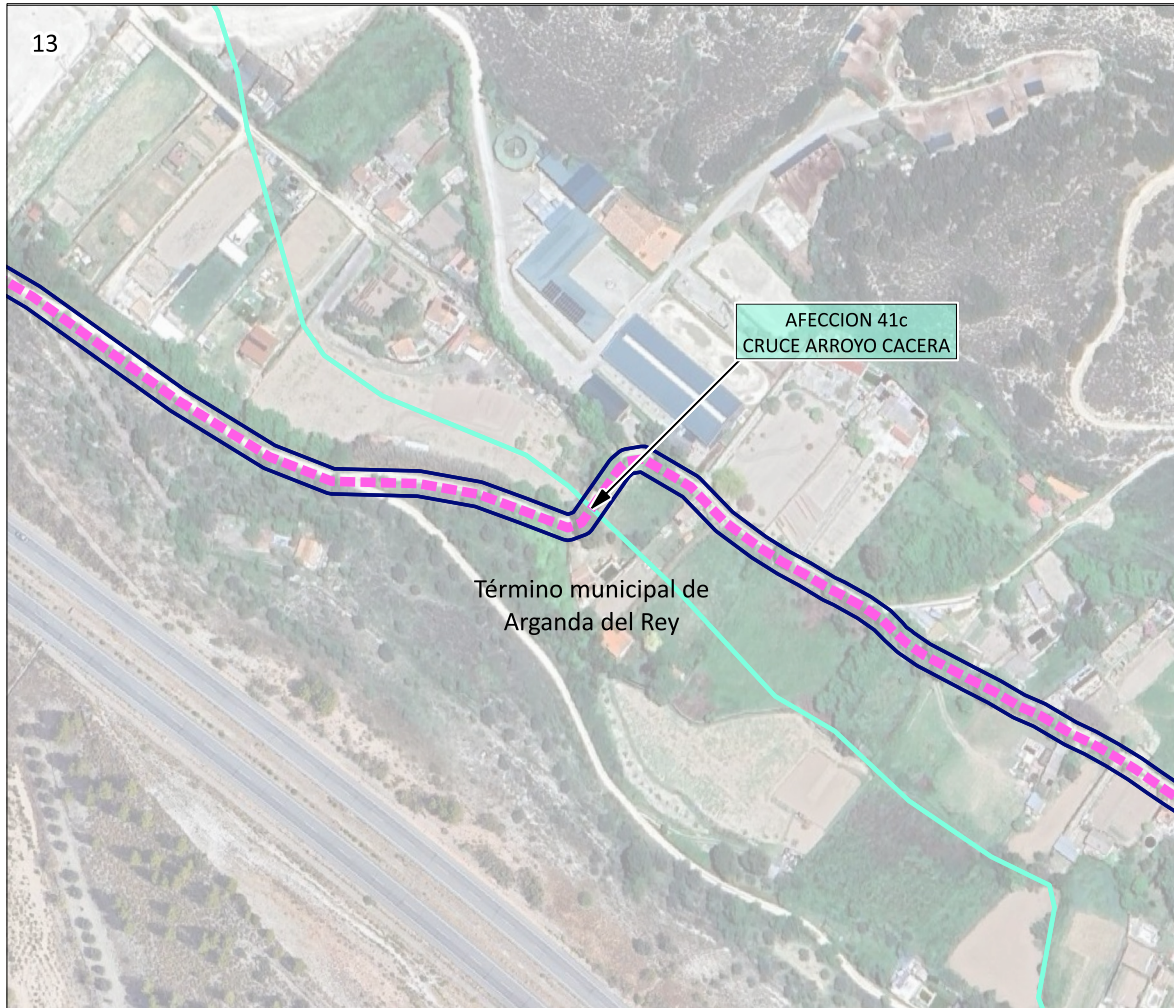
- LÍMITES**
- Término Autonómico
 - Término Municipal
 - Municipios afectados
- ÁMBITO DEL PLAN ESPECIAL**
- LÍNEAS DE ALTA TENSIÓN**
- Delimitación del ámbito del PEI (Línea Aérea: 50 m a cada lado del eje; Línea Subterránea: 10 m a cada lado del eje; y Línea Privativa: 5 m a cada lado del eje, excepto lo grafiado en los planos de ámbito)
- LÍNEAS DE EVACUACIÓN PROMOTORES NUDO FUENCARRAL**
- Línea Aérea de Alta Tensión Doble Circuito 220 kV
 - Perforación Dirigida Línea Subterránea de Alta Tensión Doble Circuito 220 kV
 - Línea Subterránea de Alta Tensión Doble Circuito 220 kV
 - [APN-07] Apoyo aéreo / Nº de apoyo aéreo
 - [TCE-09] Cámara de empalme / Nº de cámara
- TRAMOS DE LÍNEAS DE ALTA TENSIÓN**
- LAT TRAMO B-C TRAMO SE BOROX FUENCARRAL - SE COLMENAR FUENCARRAL - SE ENVATIOS XXIV
 - LAT TRAMO C-D TRAMO SE ENVATIOS XXIV - SE FUENCARRAL (REE)
- AFECCIONES**
- Hidrografía





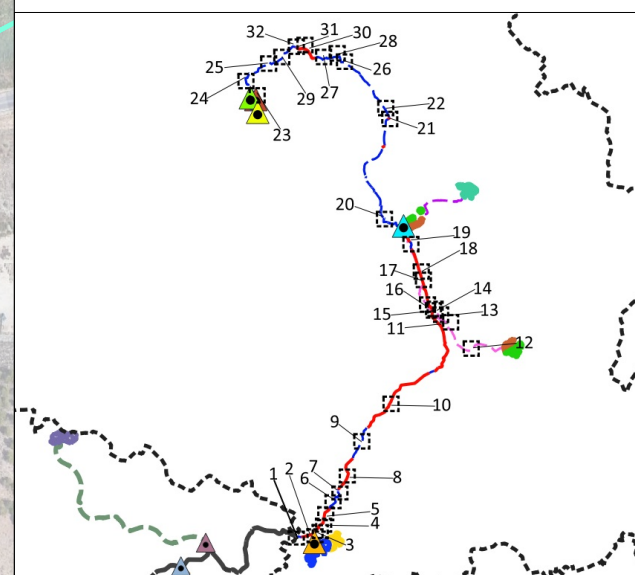
- LÍMITES**
- Término Autonómico
 - Término Municipal
 - Municipios afectados
- ÁMBITO DEL PLAN ESPECIAL**
- LÍNEAS DE ALTA TENSIÓN**
- Delimitación del ámbito del PEI (Línea Aérea: 50 m a cada lado del eje; Línea Subterránea: 10 m a cada lado del eje; y Línea Privativa: 5 m a cada lado del eje, excepto lo grafiado en los planos de ámbito)
- LÍNEAS DE EVACUACIÓN PROMOTORES NUDO FUENCARRAL**
- Línea Aérea de Alta Tensión Doble Circuito 220 kV
 - Línea Subterránea de Alta Tensión Doble Circuito 220 kV
 - APN-07 Apoyo aéreo / Nº apoyo aéreo
 - TV-CE-05 Cámara de empalme / Nº de cámara
- TRAMOS DE LÍNEAS DE ALTA TENSIÓN**
- LAT TRAMO B-C TRAMO SE BOROX FUENCARRAL - SE COLMENAR FUENCARRAL - SE ENVATIOS XXIV
 - LAT TRAMO C-D TRAMO SE ENVATIOS XXIV - SE FUENCARRAL (REE)
- LÍNEAS PRIVATIVAS DE EVACUACIÓN**
- Líneas Subterráneas de Media Tensión Simple Circuito 30 kV ENVATIOS XXIV Fase I y II - SE ENVATIOS XXIV
- AFECCIONES**
- Hidrografía

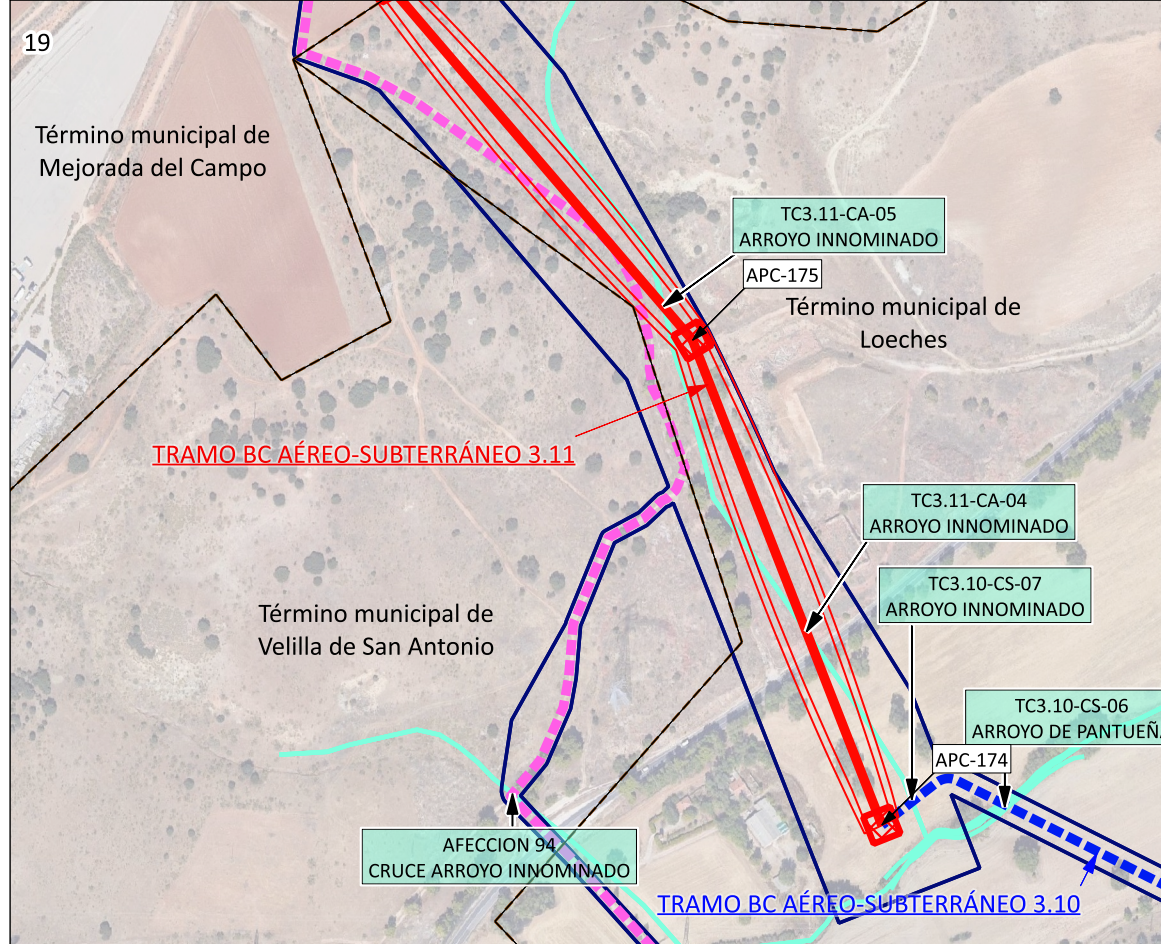
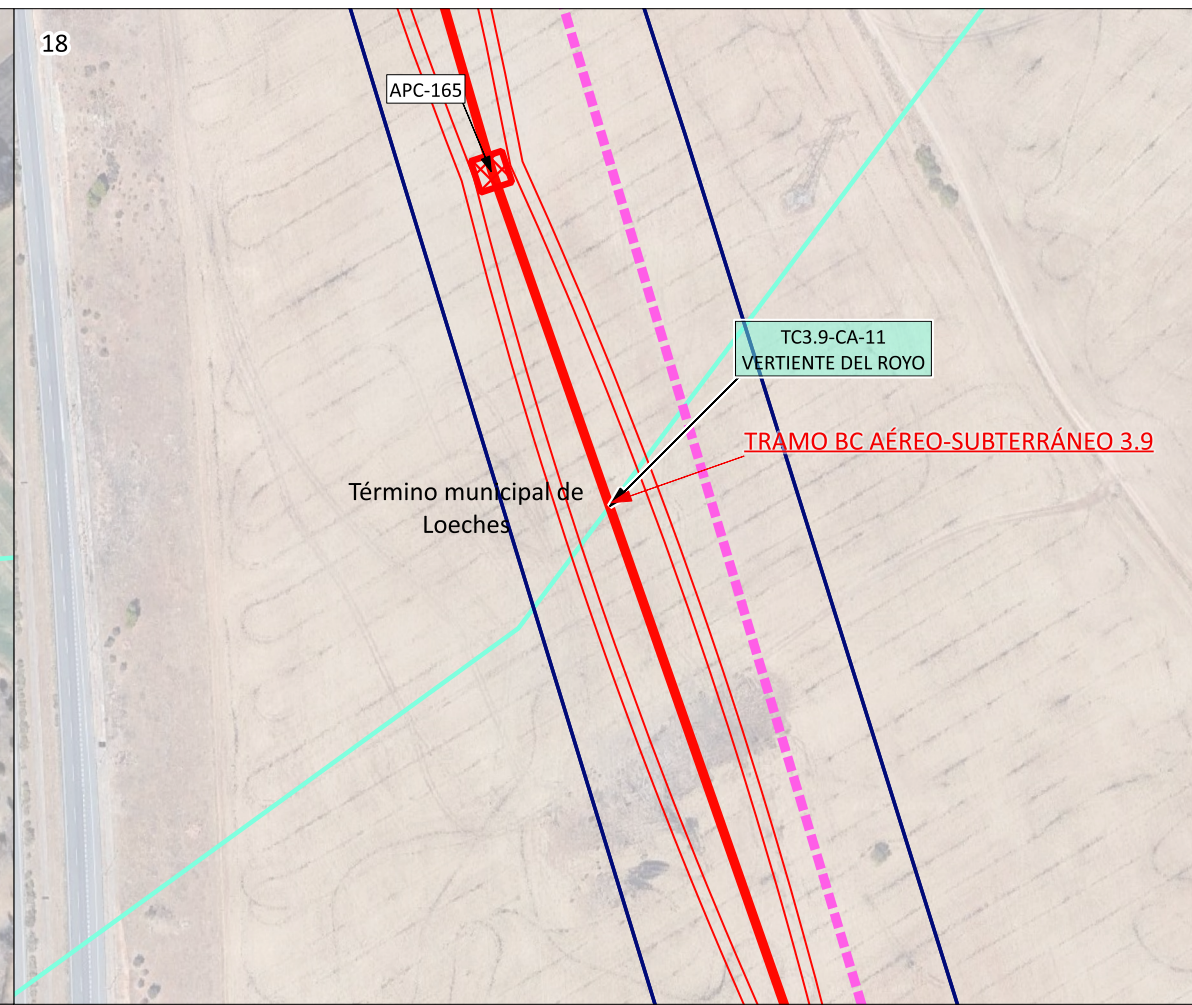
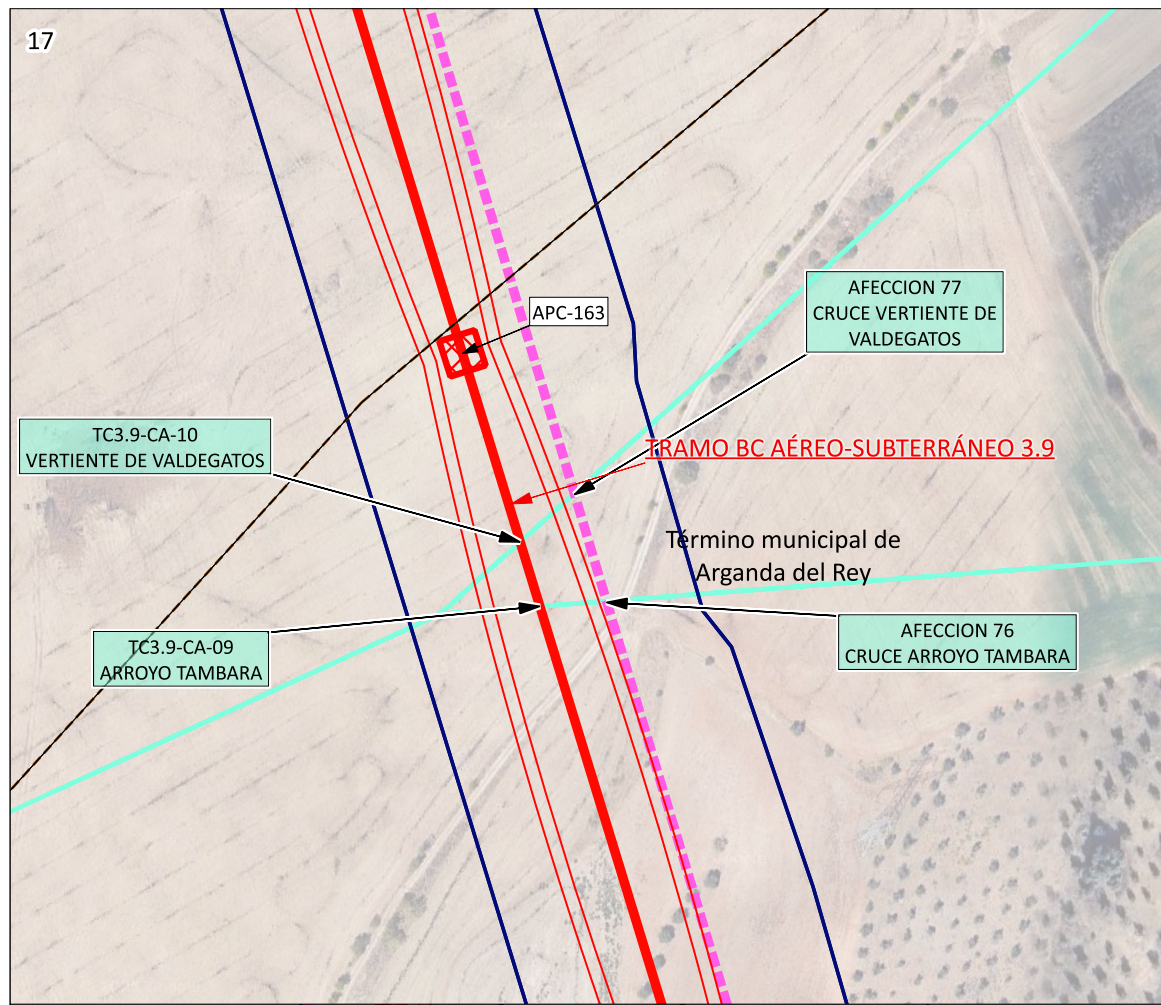




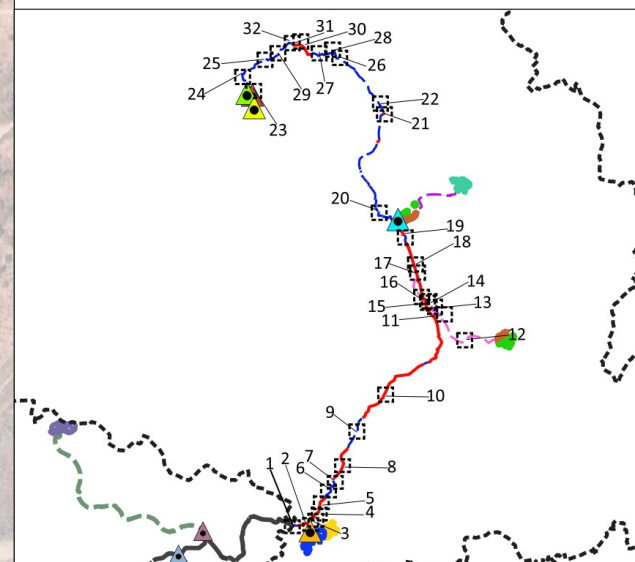
- LÍMITES**
- Término Autonómico
 - Término Municipal
 - Municipios afectados
- ÁMBITO DEL PLAN ESPECIAL**
- LÍNEAS DE ALTA TENSIÓN**
- Delimitación del ámbito del PEI (Línea Aérea: 50 m a cada lado del eje; Línea Subterránea: 10 m a cada lado del eje; y Línea Privativa: 5 m a cada lado del eje, excepto lo grafiado en los planos de ámbito)
- LÍNEAS DE EVACUACIÓN PROMOTORES NUDO FUENCARRAL**
- Línea Aérea de Alta Tensión Doble Circuito 220 kV
 - APN-07 Apoyo aéreo / Nº apoyo aéreo
- TRAMOS DE LÍNEAS DE ALTA TENSIÓN**
- LAT TRAMO B-C TRAMO SE BOROX FUENCARRAL - SE COLMENAR FUENCARRAL - SE ENVATIOS XXIV
 - LAT TRAMO C-D TRAMO SE ENVATIOS XXIV - SE FUENCARRAL (REE)
- LÍNEAS PRIVATIVAS DE EVACUACIÓN**
- Líneas Subterráneas de Media Tensión Simple Circuito 30 kV ENVATIOS XXIV Fase I y II - SE ENVATIOS XXIV
- AFECCIONES**
- Hidrografía

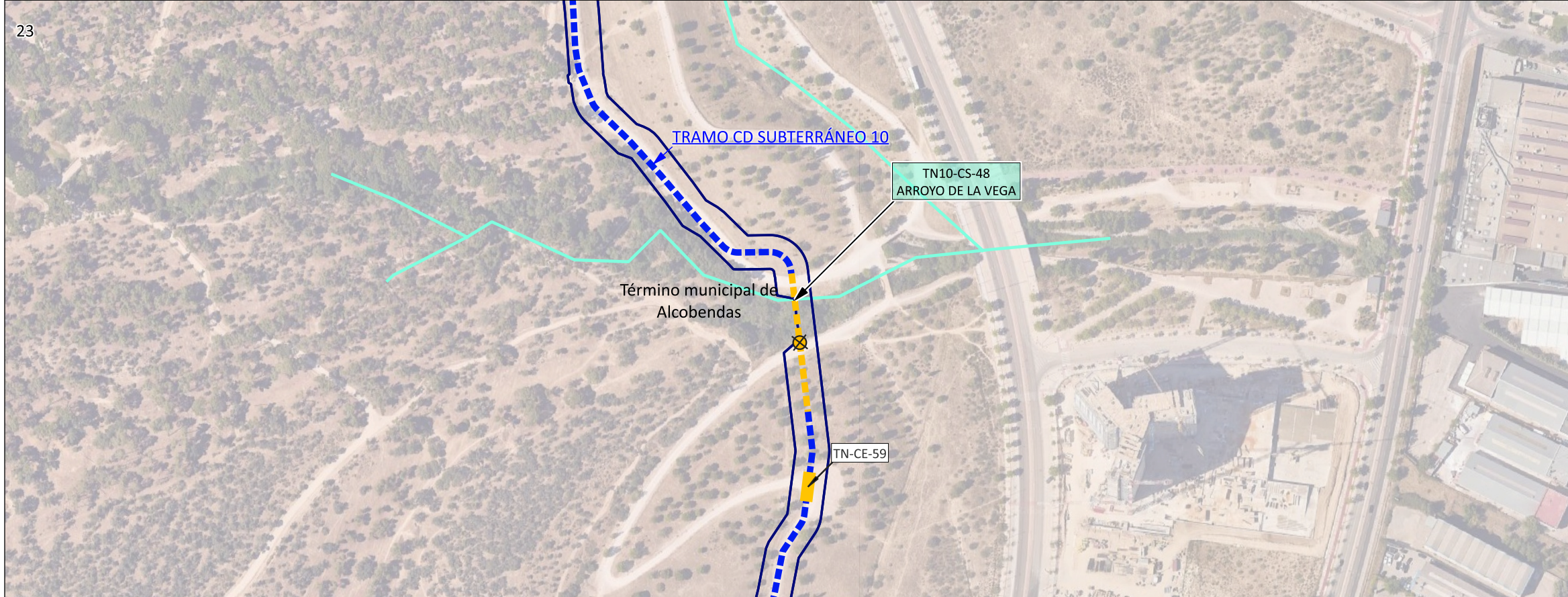
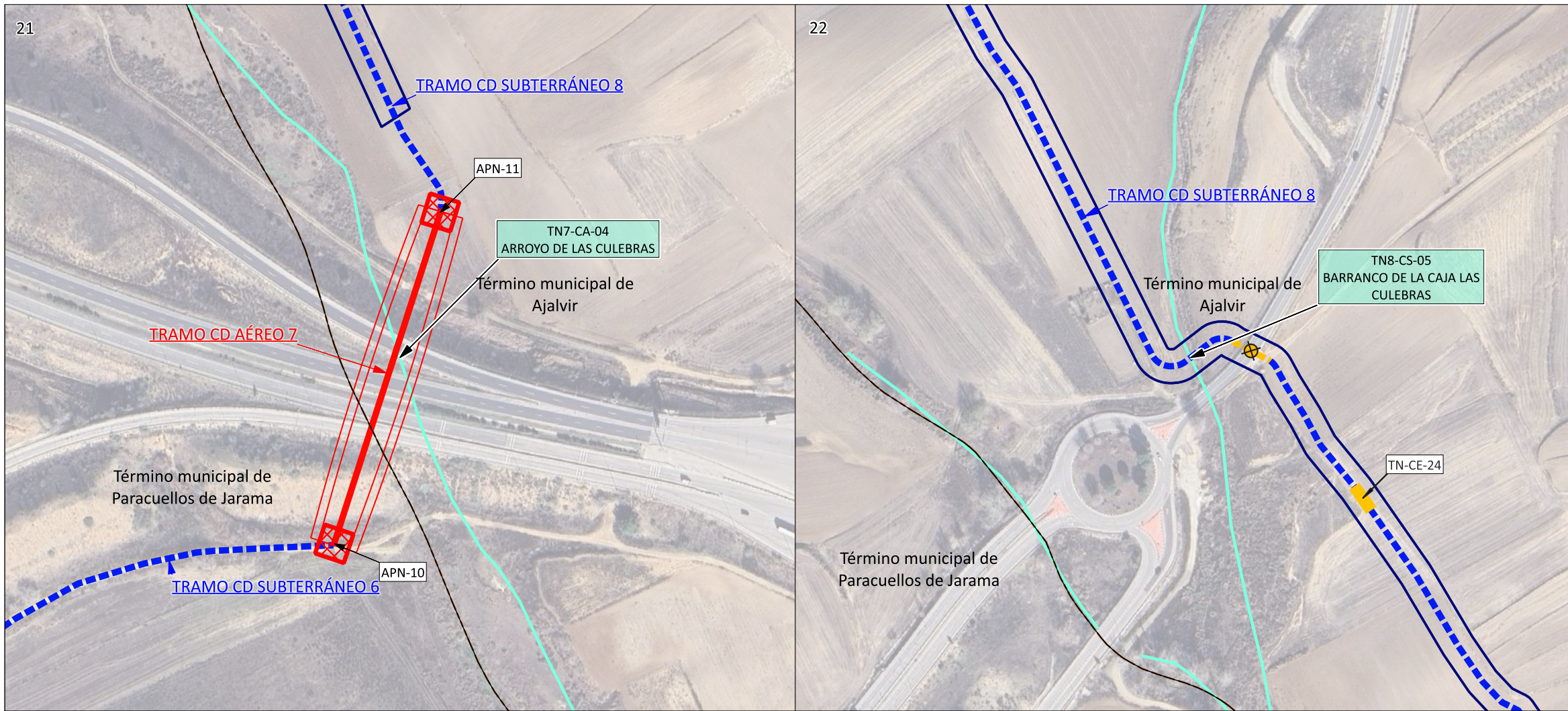
En el tramo 3.8 de la Línea Aérea de Alta Tensión desde el APC-122 al APC-153, es de Triple Circuito 220 kV



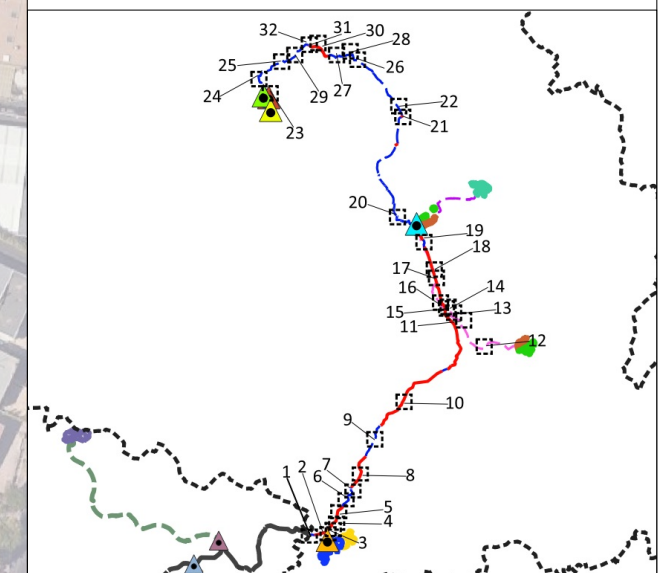


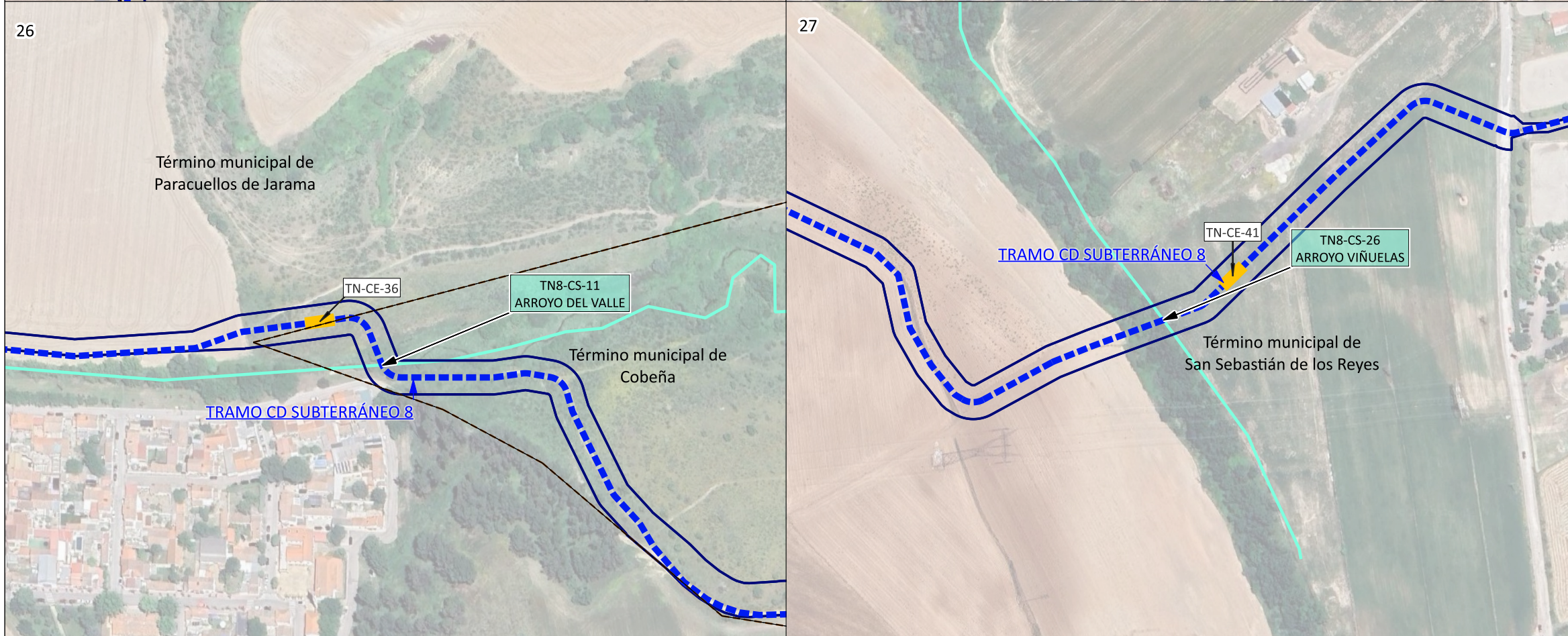
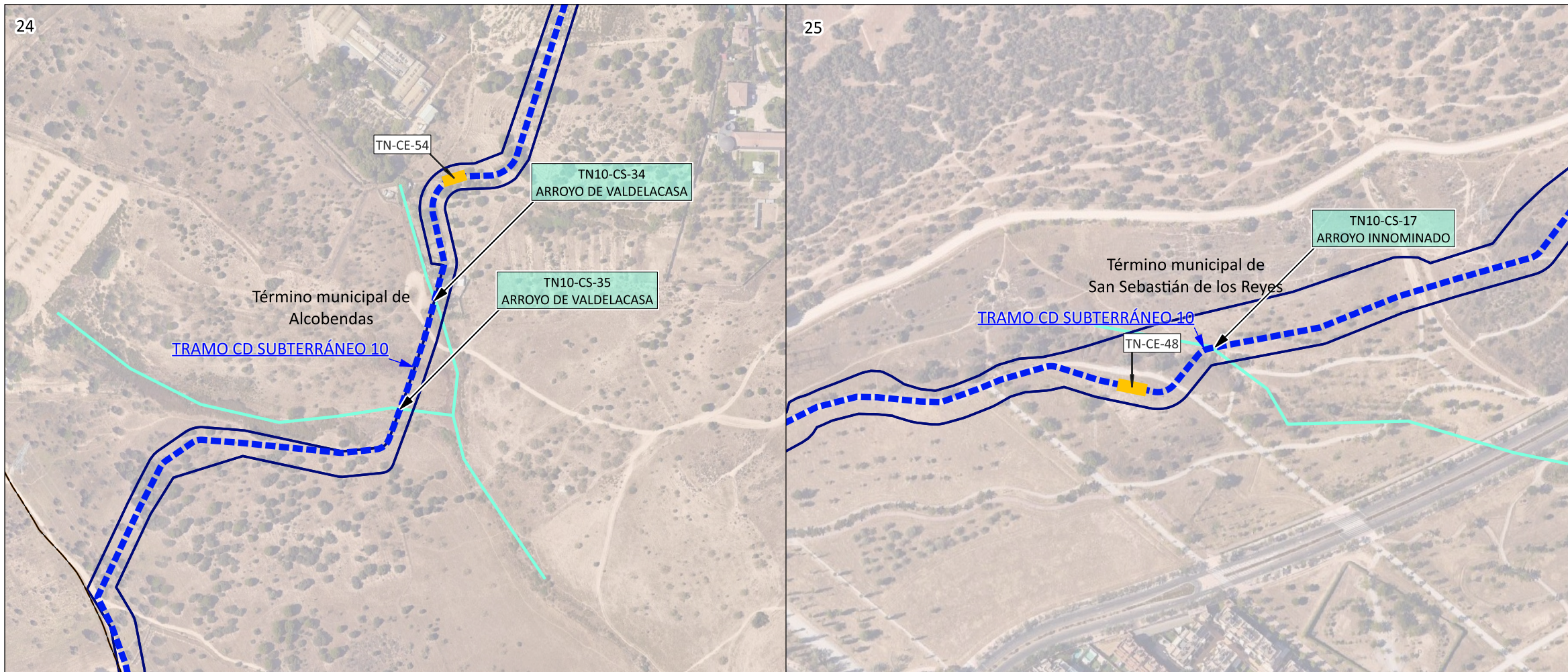
- LÍMITES**
- Término Autonómico
 - Término Municipal
 - Municipios afectados
- ÁMBITO DEL PLAN ESPECIAL**
- LÍNEAS DE ALTA TENSIÓN**
- Delimitación del ámbito del PEI (Línea Aérea: 50 m a cada lado del eje; Línea Subterránea: 10 m a cada lado del eje; y Línea Privativa: 5 m a cada lado del eje, excepto lo grafado en los planos de ámbito)
- LÍNEAS DE EVACUACIÓN PROMOTORES NUDO FUENCARRAL**
- Línea Aérea de Alta Tensión Doble Circuito 220 kV
 - Perforación Dirigida Línea Subterránea de Alta Tensión Doble Circuito 220 kV
 - Línea Subterránea de Alta Tensión Doble Circuito 220 kV
 - APN-07 Apoyo aéreo / N° apoyo aéreo
- TRAMOS DE LÍNEAS DE ALTA TENSIÓN**
- LAT TRAMO B-C TRAMO SE BOROX FUENCARRAL - SE COLMENAR FUENCARRAL - SE ENVATIOS XXIV
 - LAT TRAMO C-D TRAMO SE ENVATIOS XXIV - SE FUENCARRAL (REE)
- LÍNEAS PRIVATIVAS DE EVACUACIÓN**
- Líneas Subterráneas de Media Tensión Simple Circuito 30 kV ENVATIOS XXIV Fase I y II - SE ENVATIOS XXIV
- AFECCIONES**
- Hidrografía





- LÍMITES**
- Término Autonómico
 - Término Municipal
 - Municipios afectados
- ÁMBITO DEL PLAN ESPECIAL**
- LÍNEAS DE ALTA TENSIÓN**
- Delimitación del ámbito del PEI (Línea Aérea: 50 m a cada lado del eje; Línea Subterránea: 10 m a cada lado del eje; y Línea Privativa: 5 m a cada lado del eje, excepto lo grafiado en los planos de ámbito)
- LÍNEAS DE EVACUACIÓN PROMOTORES NUDO FUENCARRAL**
- Línea Aérea de Alta Tensión Doble Circuito 220 kV
 - Perforación Dirigida Línea Subterránea de Alta Tensión Doble Circuito 220 kV
 - Línea Subterránea de Alta Tensión Doble Circuito 220 kV
 - APN-07 Apoyo aéreo / Nº apoyo aéreo
 - TN-CE-05 Cámara de empalme / Nº de cámara
- TRAMOS DE LÍNEAS DE ALTA TENSIÓN**
- LAT TRAMO B-C TRAMO SE BOROX FUENCARRAL - SE COLMENAR FUENCARRAL - SE ENVATIOS XXIV
 - LAT TRAMO C-D TRAMO SE ENVATIOS XXIV - SE FUENCARRAL (REE)
- AFECCIONES**
- Hidrografía





LÍMITES

- Término Autonómico
- Término Municipal
- Municipios afectados

ÁMBITO DEL PLAN ESPECIAL

LÍNEAS DE ALTA TENSIÓN

- Delimitación del ámbito del PEI (Línea Aérea: 50 m a cada lado del eje; Línea Subterránea: 10 m a cada lado del eje; y Línea Privativa: 5 m a cada lado del eje, excepto lo grafiado en los planos de ámbito)

LÍNEAS DE EVACUACIÓN PROMOTORES NUDO FUENCARRAL

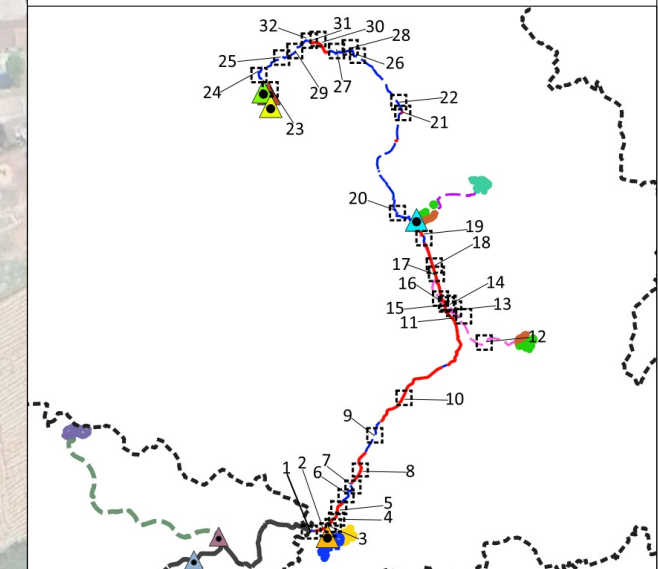
- Línea Subterránea de Alta Tensión Doble Circuito 220 kV
- Cámara de empalme / Nº de cámara

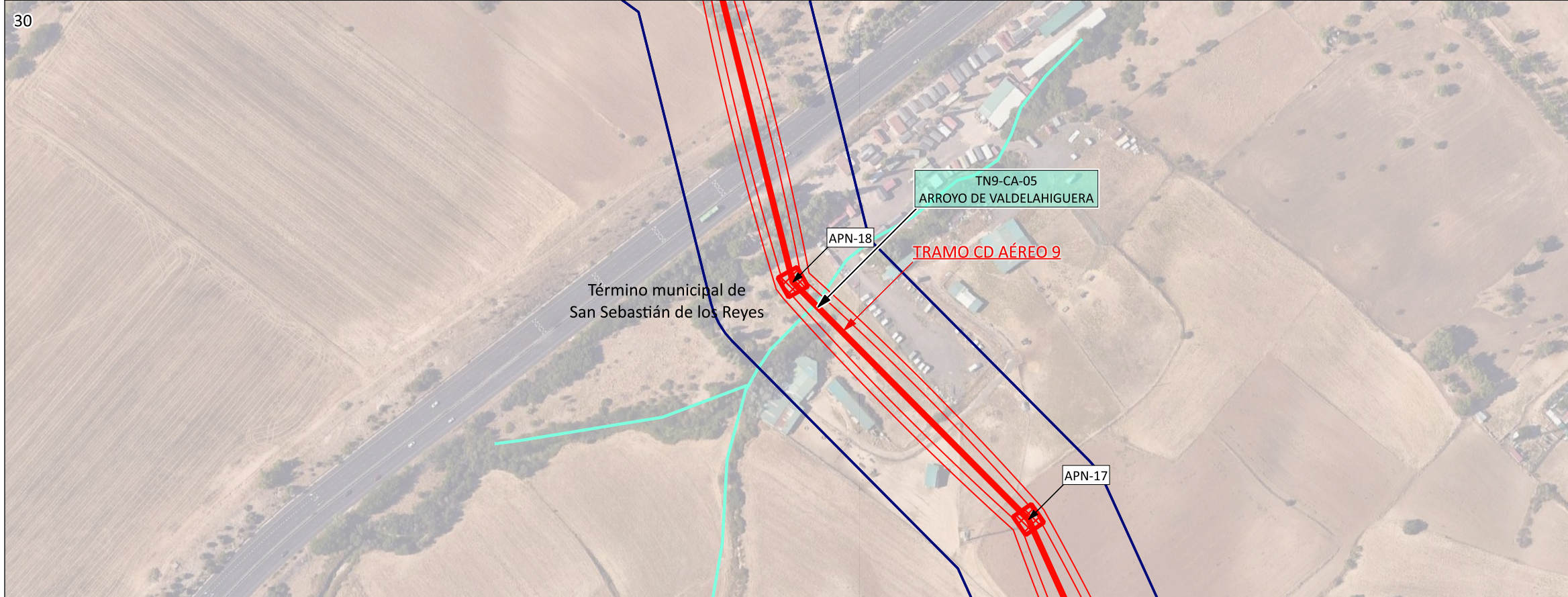
TRAMOS DE LÍNEAS DE ALTA TENSIÓN

- LAT TRAMO B-C TRAMO SE BOROX FUENCARRAL - SE COLMENAR FUENCARRAL - SE ENVATIOS XXIV
- LAT TRAMO C-D TRAMO SE ENVATIOS XXIV - SE FUENCARRAL (REE)

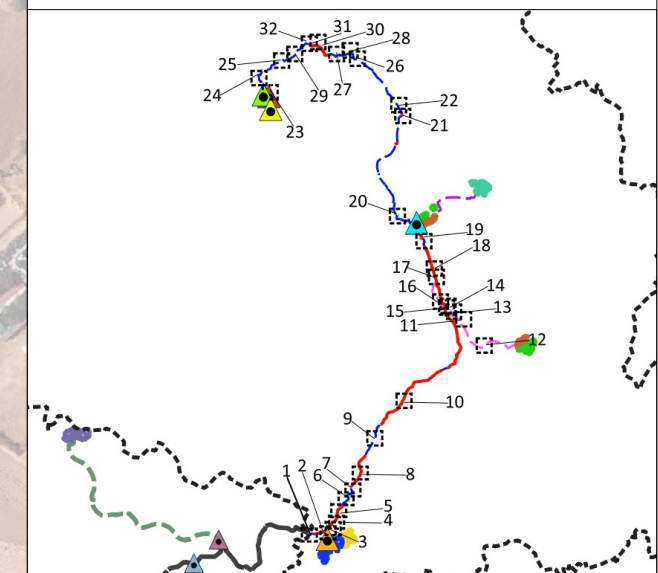
AFECCIONES

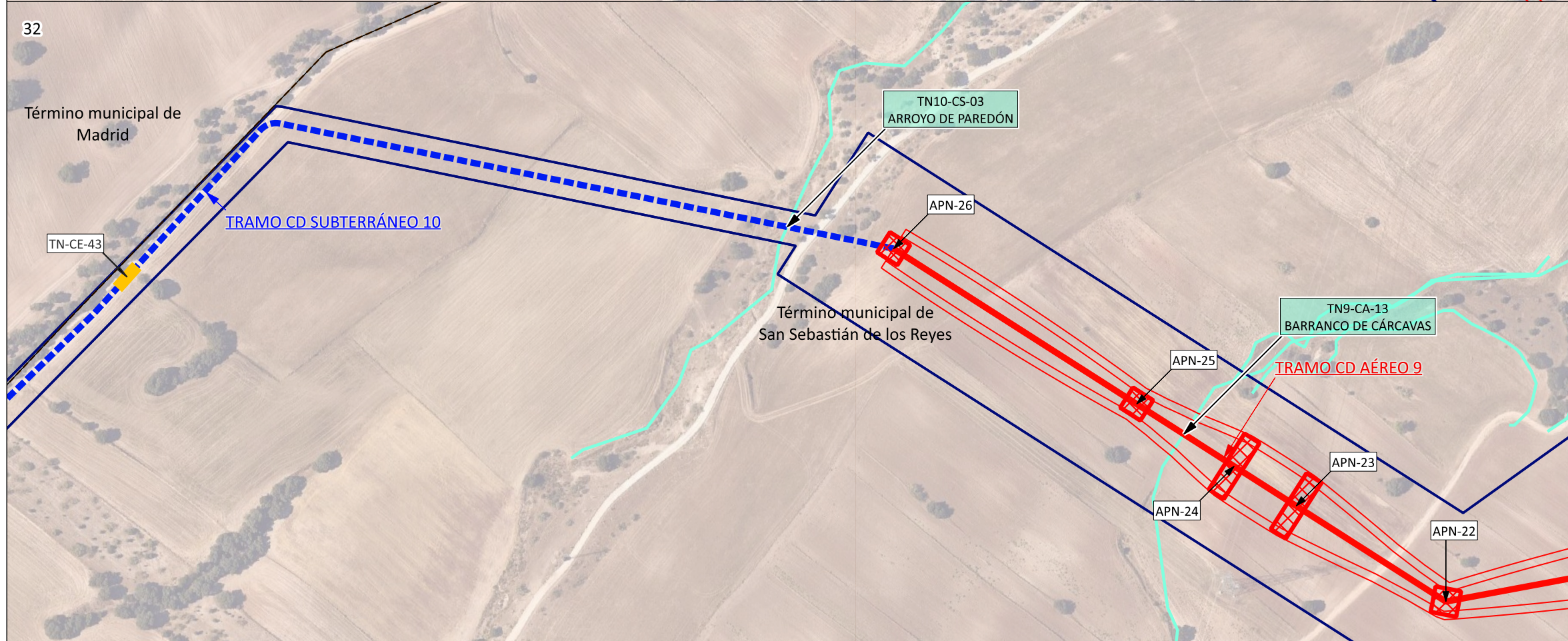
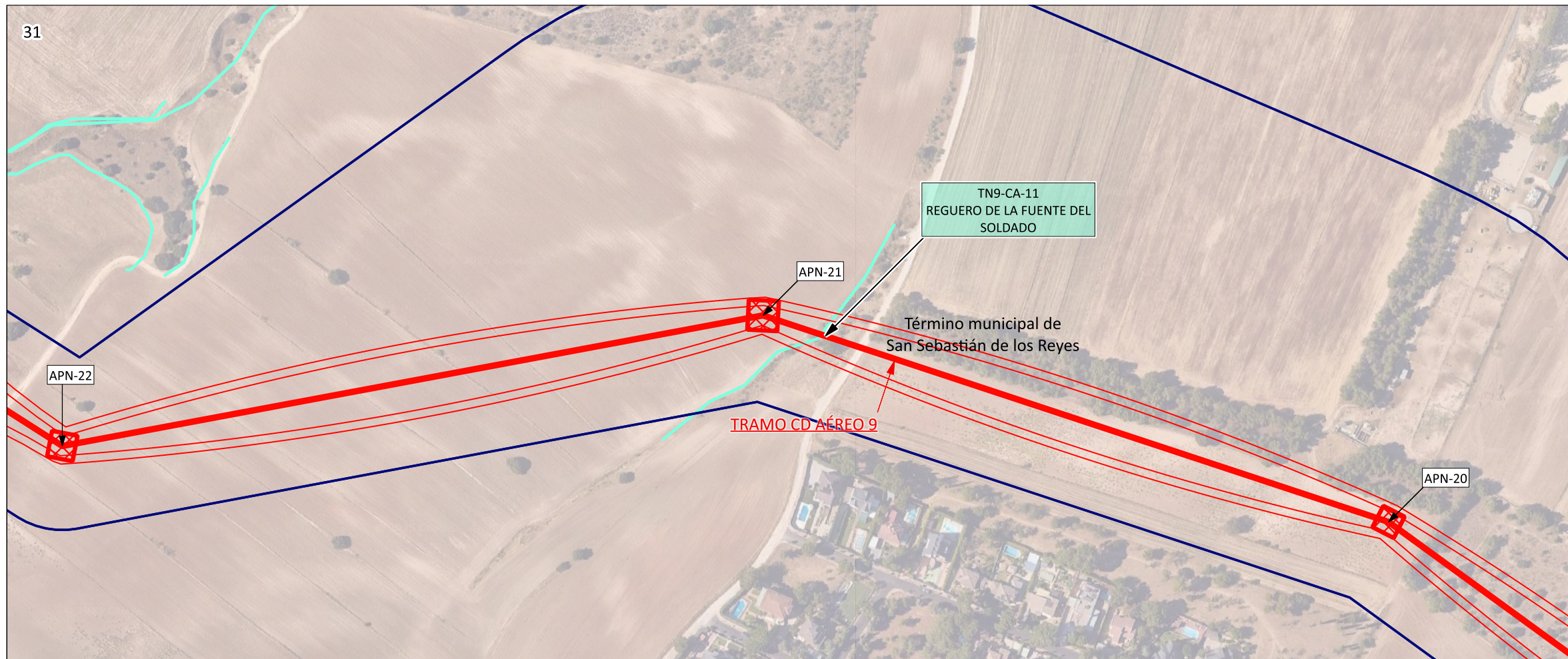
- Hidrografía



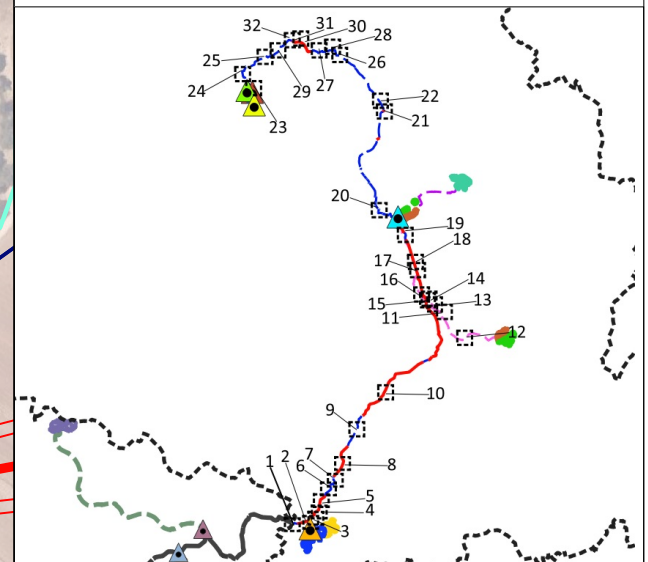


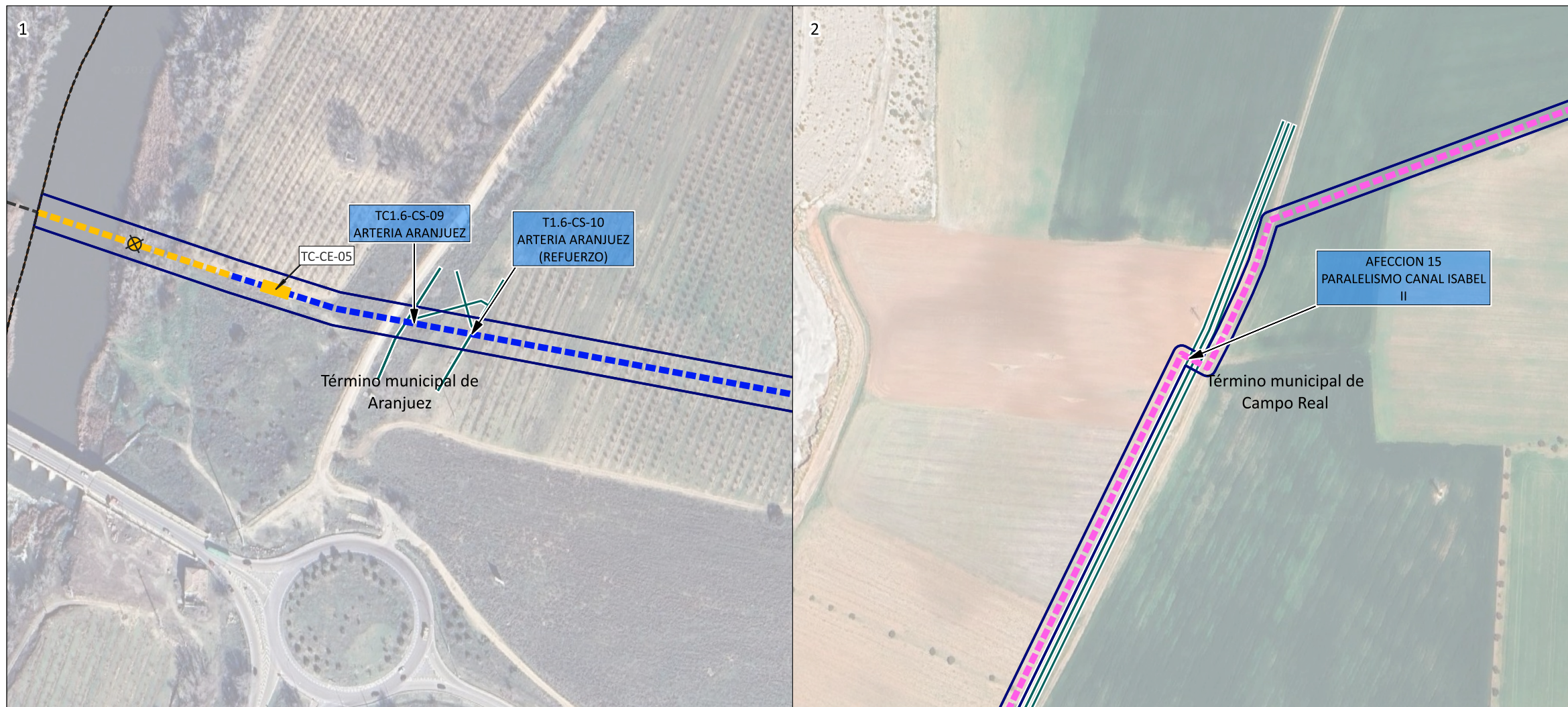
- LÍMITES**
- Término Autonómico
 - Término Municipal
 - - - - - Municipios afectados
- ÁMBITO DEL PLAN ESPECIAL**
- LÍNEAS DE ALTA TENSIÓN**
- Delimitación del ámbito del PEI (Línea Aérea: 50 m a cada lado del eje; Línea Subterránea: 10 m a cada lado del eje; y Línea Privativa: 5 m a cada lado del eje, excepto lo grafiado en los planos de ámbito)
- LÍNEAS DE EVACUACIÓN PROMOTORES NUDO FUENCARRAL**
- Línea Aérea de Alta Tensión Doble Circuito 220 kV
 - Perforación Dirigida Línea Subterránea de Alta Tensión Doble Circuito 220 kV
 - Línea Subterránea de Alta Tensión Doble Circuito 220 kV
 - APN-07 Apoyo aéreo / N° apoyo aéreo
 - TN-CE-05 Cámara de empalme / N° de cámara
- TRAMOS DE LÍNEAS DE ALTA TENSIÓN**
- LAT TRAMO B-C TRAMO SE BOROX FUENCARRAL - SE COLMENAR FUENCARRAL - SE ENVATIOS XXIV
 - LAT TRAMO C-D TRAMO SE ENVATIOS XXIV - SE FUENCARRAL (REE)
- AFECCIONES**
- Hidrografía



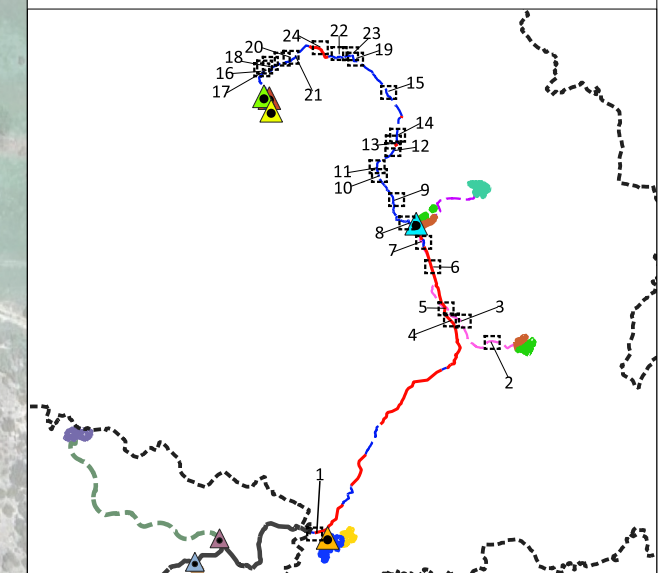


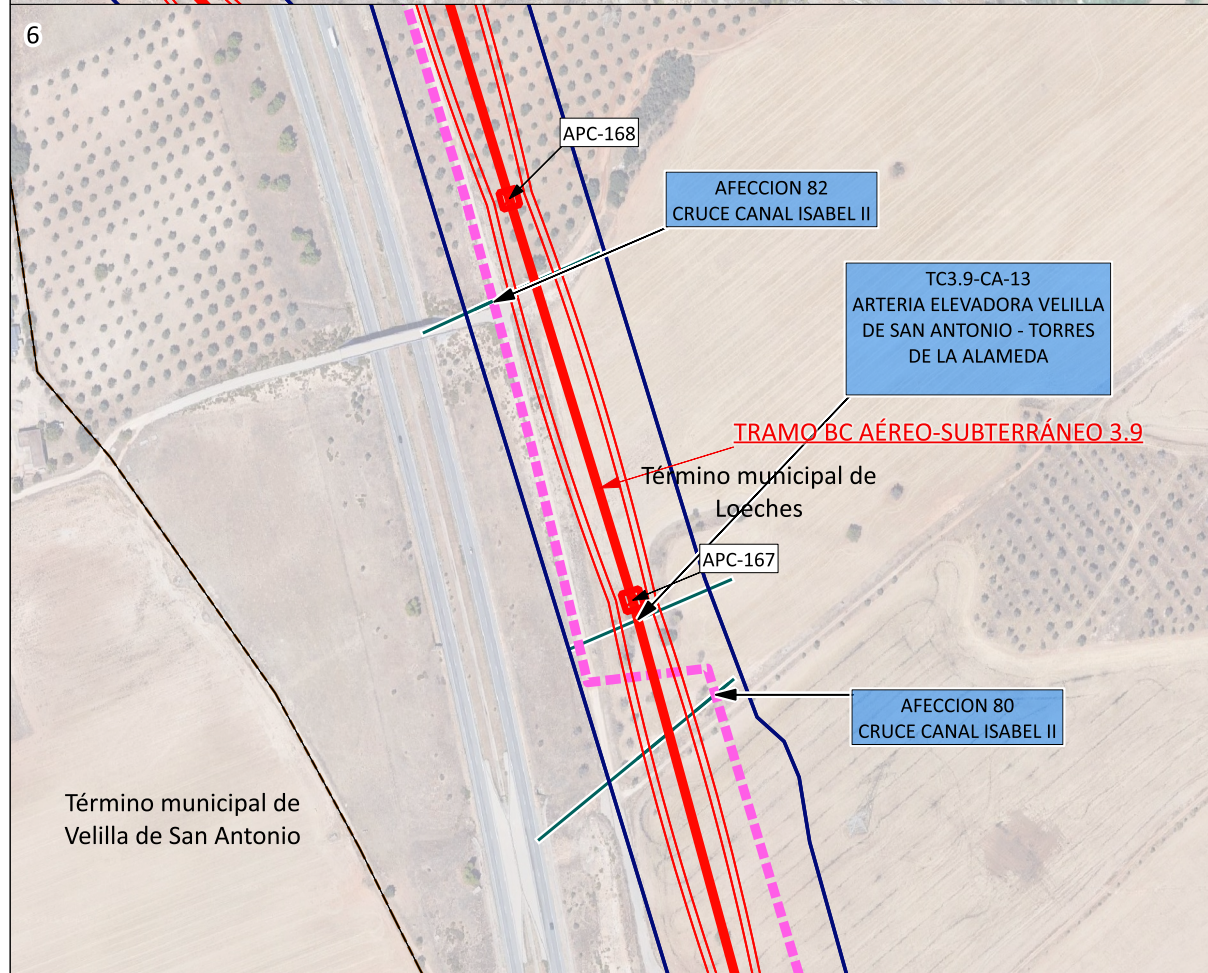
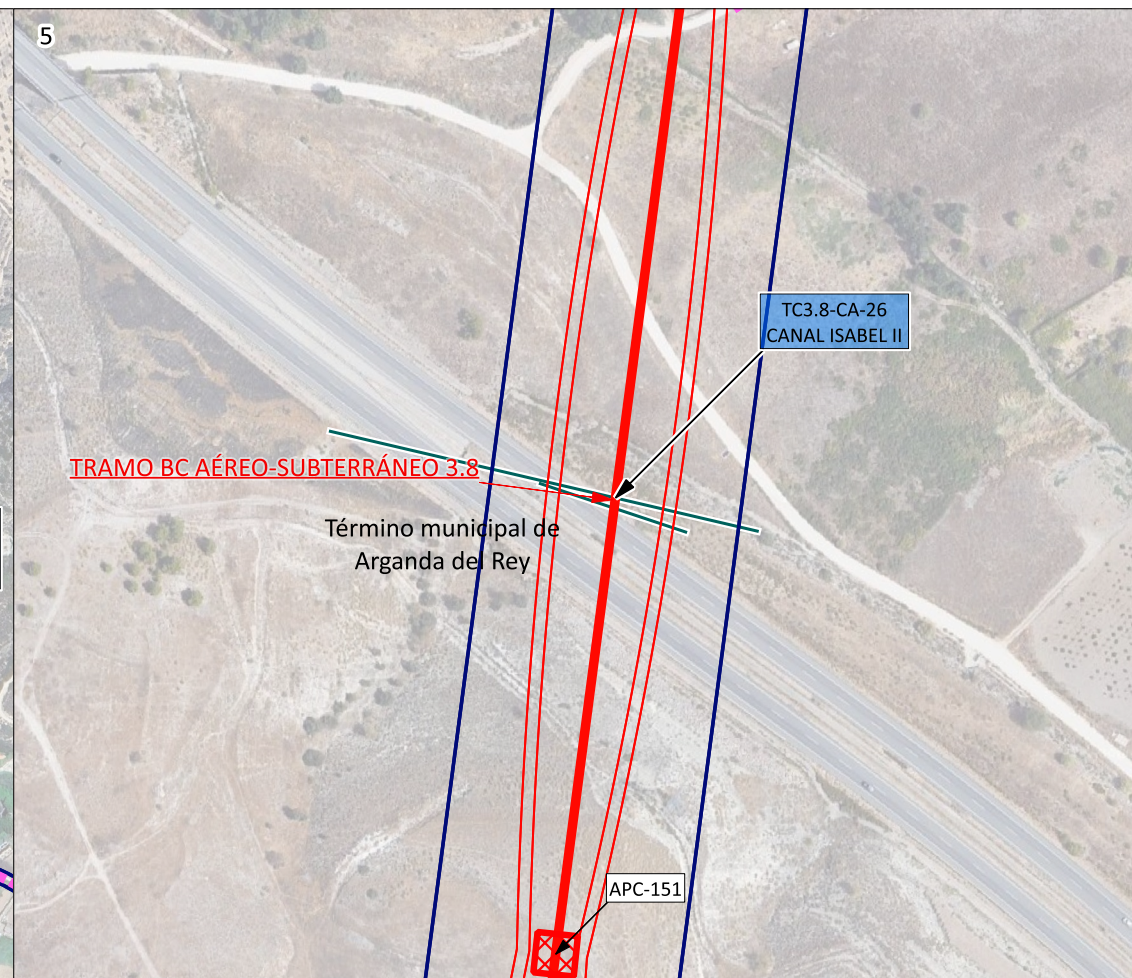
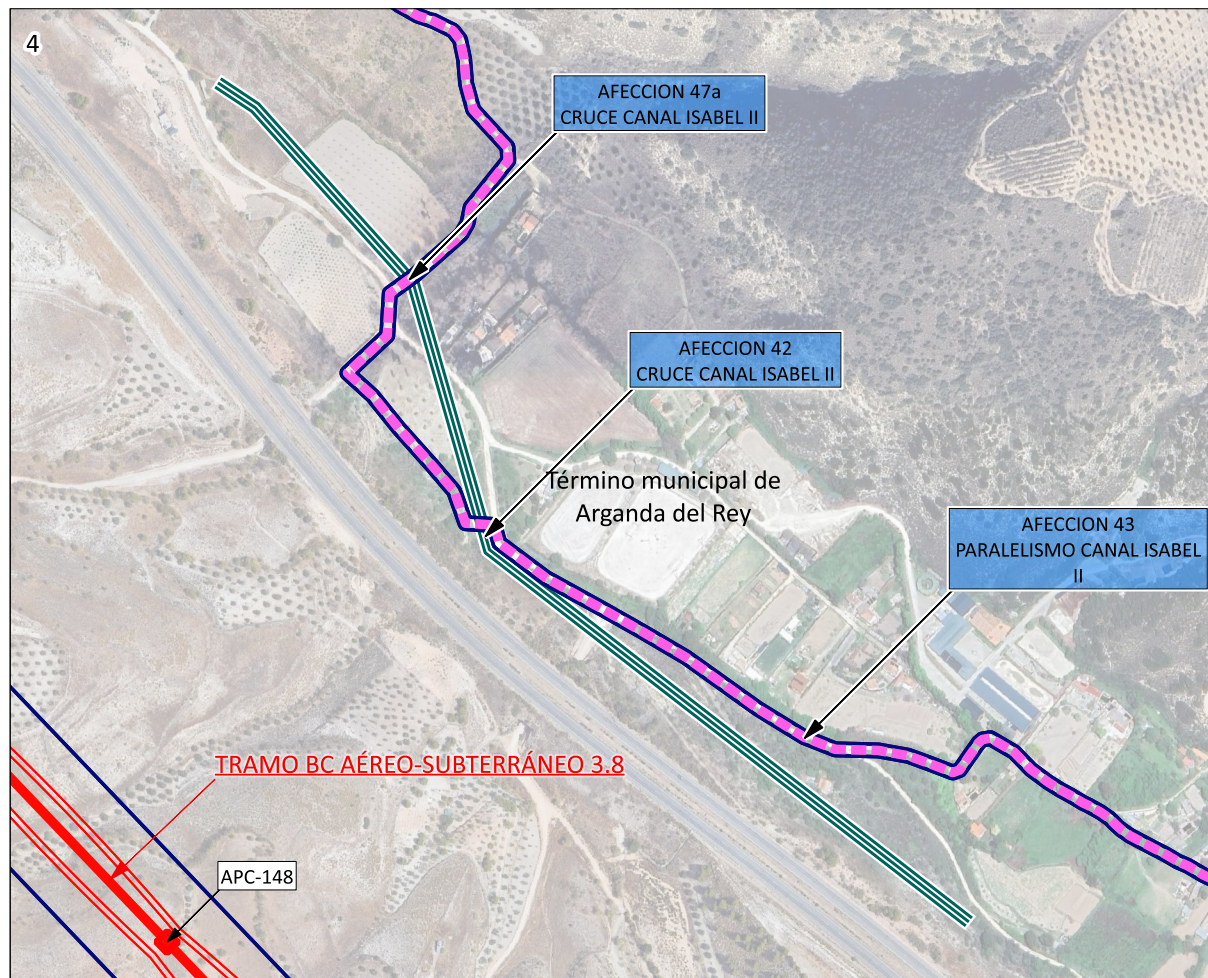
- LÍMITES**
- Término Autonómico
 - Término Municipal
 - - - - - Municipios afectados
- ÁMBITO DEL PLAN ESPECIAL**
- LÍNEAS DE ALTA TENSIÓN**
- Delimitación del ámbito del PEI (Línea Aérea: 50 m a cada lado del eje; Línea Subterránea: 10 m a cada lado del eje; y Línea Privativa: 5 m a cada lado del eje, excepto lo grafiado en los planos de ámbito)
- LÍNEAS DE EVACUACIÓN PROMOTORES NUDO FUENCARRAL**
- Línea Aérea de Alta Tensión Doble Circuito 220 kV
 - Línea Subterránea de Alta Tensión Doble Circuito 220 kV
 - (APN-07) Apoyo aéreo / N° apoyo aéreo
- TRAMOS DE LÍNEAS DE ALTA TENSIÓN**
- LAT TRAMO B-C TRAMO SE BOROX FUENCARRAL - SE COLMENAR FUENCARRAL - SE ENVATIOS XXIV
 - LAT TRAMO C-D TRAMO SE ENVATIOS XXIV - SE FUENCARRAL (REE)
- AFECCIONES**
- Hidrografía





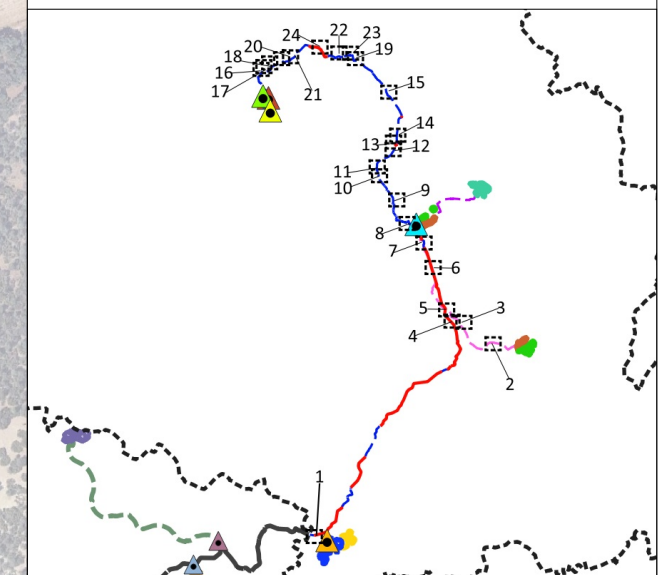
- LÍMITES**
- Término Autonómico
 - Término Municipal
 - Municipios afectados
- ÁMBITO DEL PLAN ESPECIAL**
- LÍNEAS DE ALTA TENSIÓN**
- Delimitación del ámbito del PEI (Línea Aérea: 50 m a cada lado del eje; Línea Subterránea: 10 m a cada lado del eje; y Línea Privativa: 5 m a cada lado del eje, excepto lo grafiado en los planos de ámbito)
- LÍNEAS DE EVACUACIÓN PROMOTORES NUDO FUENCARRAL**
- Perforación Dirigida Línea Subterránea de Alta Tensión Doble Circuito 220 kV
 - Línea Subterránea de Alta Tensión Doble Circuito 220 kV
 - ☒ Cámara de empalme / Nº de cámara
- TRAMOS DE LÍNEAS DE ALTA TENSIÓN**
- LAT TRAMO B-C** TRAMO SE BOROX FUENCARRAL - SE COLMENAR FUENCARRAL - SE ENVATIOS XXIV
 - LAT TRAMO C-D** TRAMO SE ENVATIOS XXIV - SE FUENCARRAL (REE)
- LÍNEAS PRIVATIVAS DE EVACUACIÓN**
- Líneas Subterráneas de Media Tensión Simple Circuito 30 kV ENVATIOS XXIV Fase I y II - SE ENVATIOS XXIV
- AFECCIONES**
- Red de abastecimiento

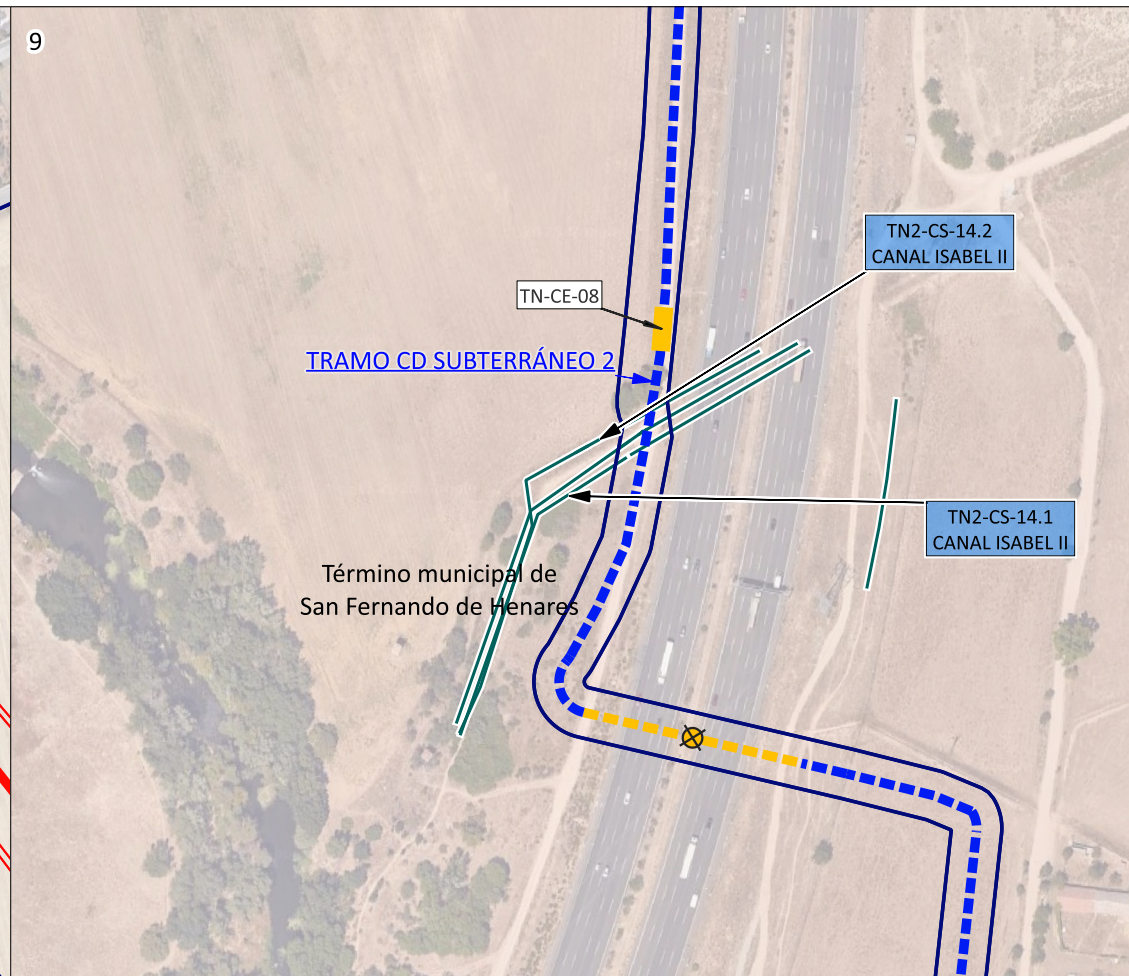
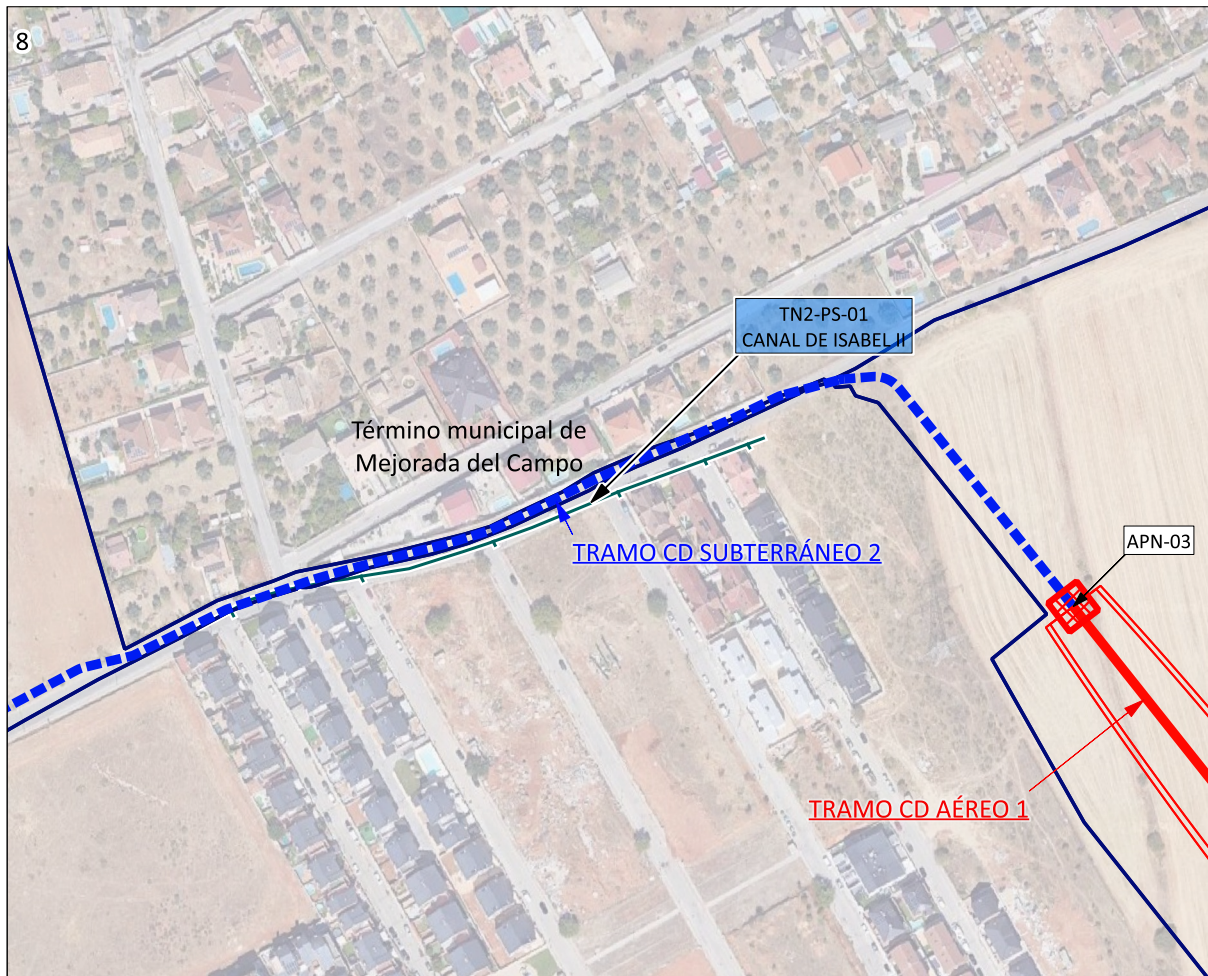




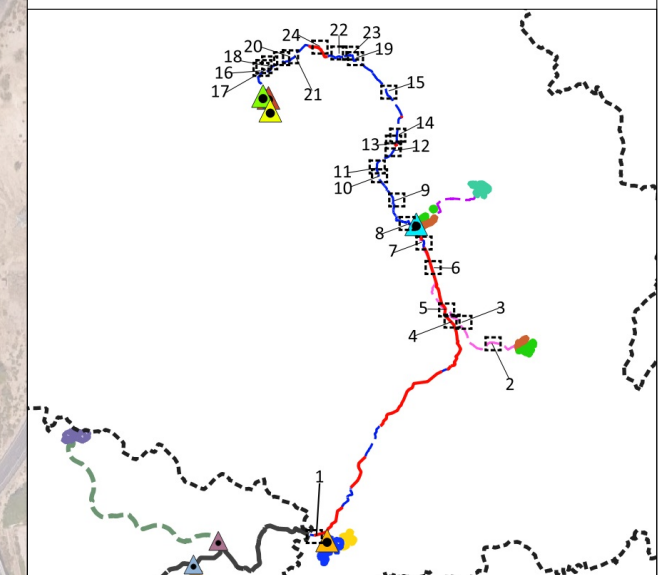
- LÍMITES**
- Término Autonómico
 - Término Municipal
 - Municipios afectados
- ÁMBITO DEL PLAN ESPECIAL**
- LÍNEAS DE ALTA TENSIÓN**
- Delimitación del ámbito del PEI (Línea Aérea: 50 m a cada lado del eje; Línea Subterránea: 10 m a cada lado del eje; y Línea Privativa: 5 m a cada lado del eje, excepto lo grafiado en los planos de ámbito)
- LÍNEAS DE EVACUACIÓN PROMOTORES NUDO FUENCARRAL**
- Línea Aérea de Alta Tensión Doble Circuito 220 kV
 - Línea Subterránea de Alta Tensión Doble Circuito 220 kV
 - APN-07 Apoyo aéreo / N° apoyo aéreo
- TRAMOS DE LÍNEAS DE ALTA TENSIÓN**
- LAT TRAMO B-C TRAMO SE BOROX FUENCARRAL - SE COLMENAR FUENCARRAL - SE ENVATIOS XXIV
- LAT TRAMO C-D TRAMO SE ENVATIOS XXIV - SE FUENCARRAL (REE)
- LÍNEAS PRIVATIVAS DE EVACUACIÓN**
- Líneas Subterráneas de Media Tensión Simple Circuito 30 kV ENVATIOS XXIV Fase I y II - SE ENVATIOS XXIV
- AFECCIONES**
- Red de abastecimiento

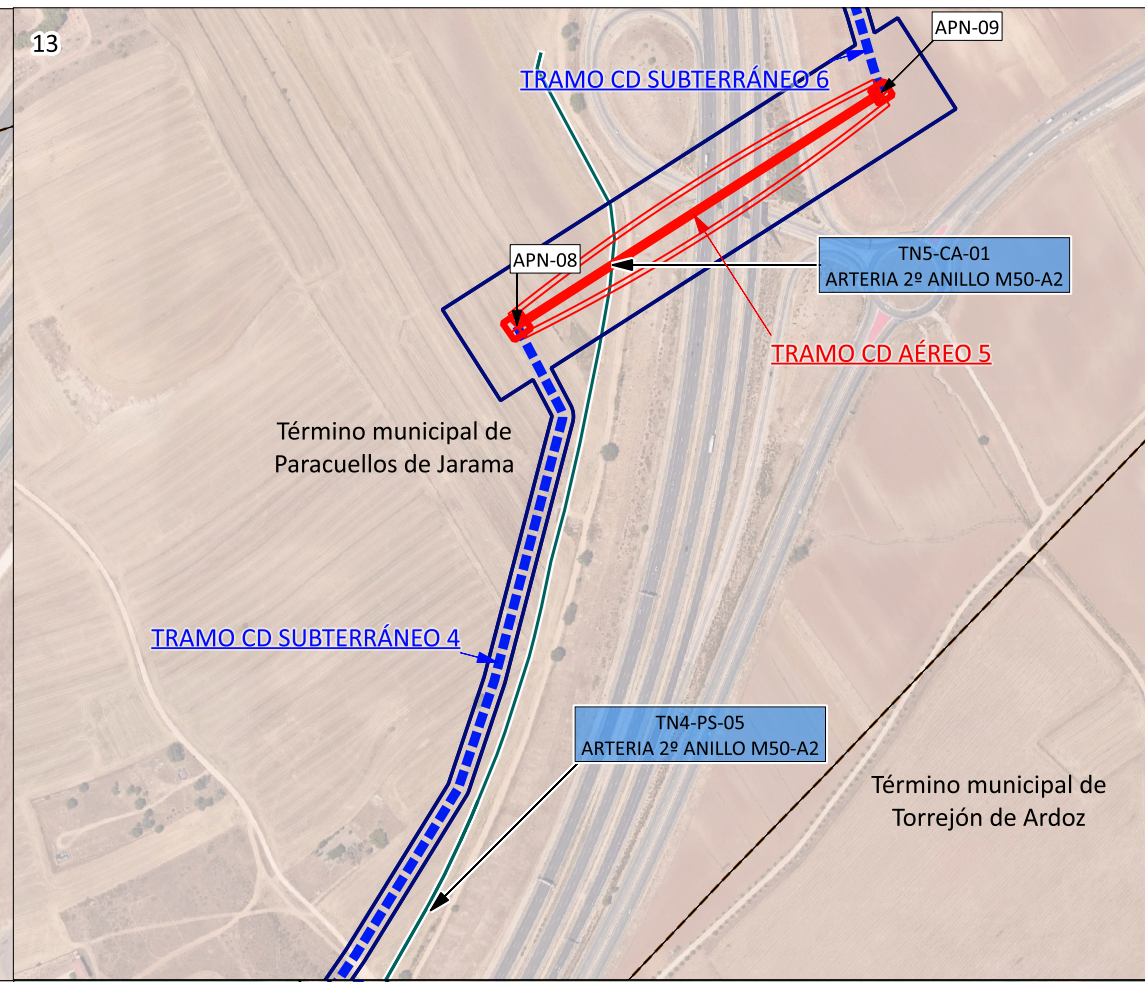
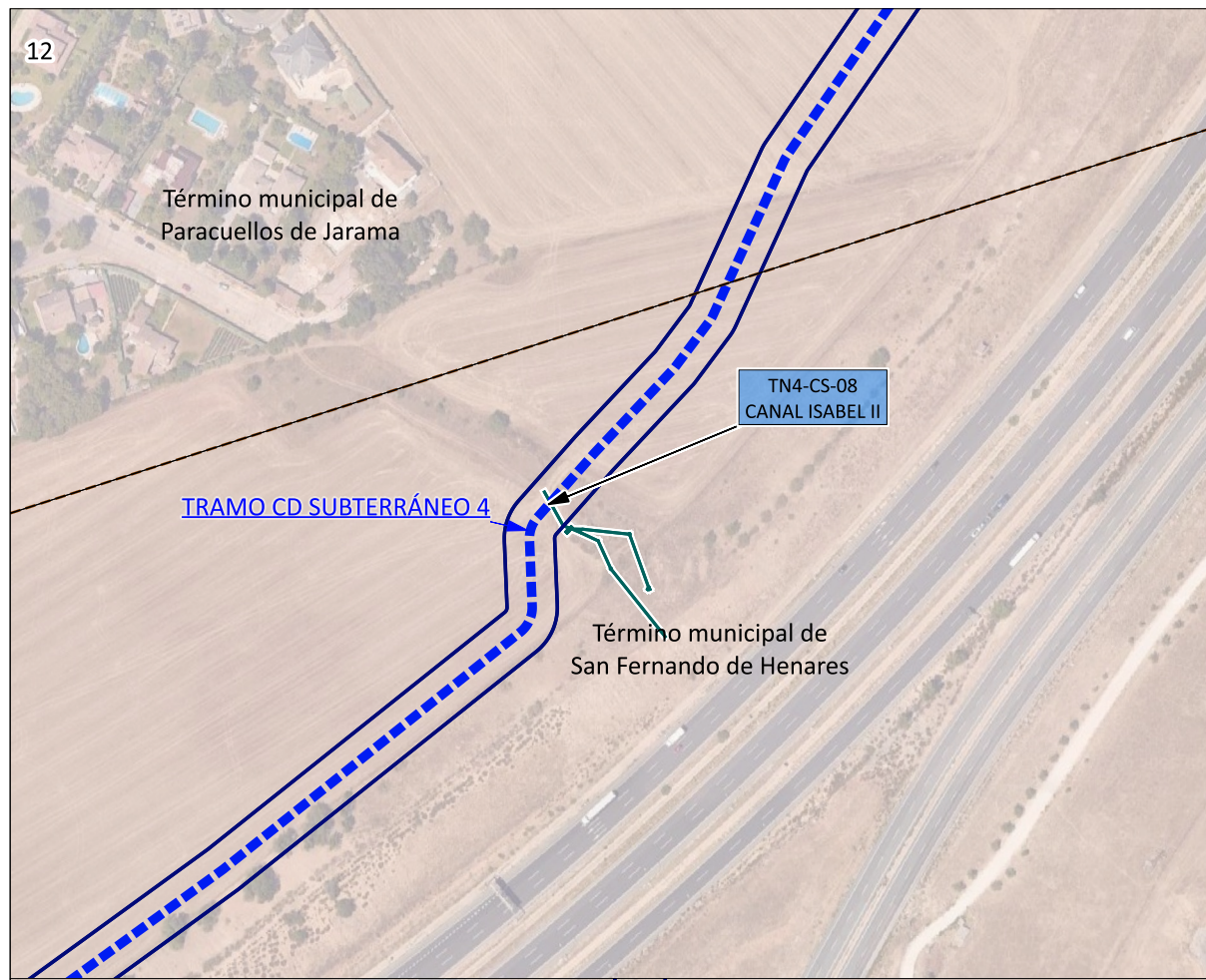
En el tramo 3.8 de la Línea Aérea de Alta tensión desde el APC-122 al APC-153, es de Triple Circuito 220 kV



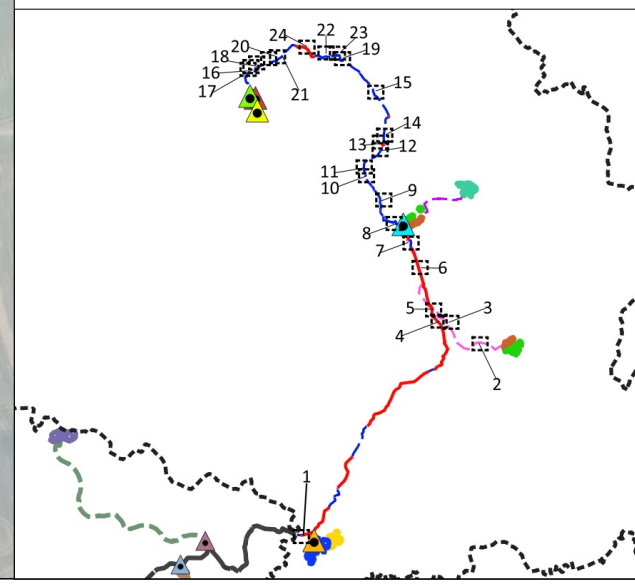


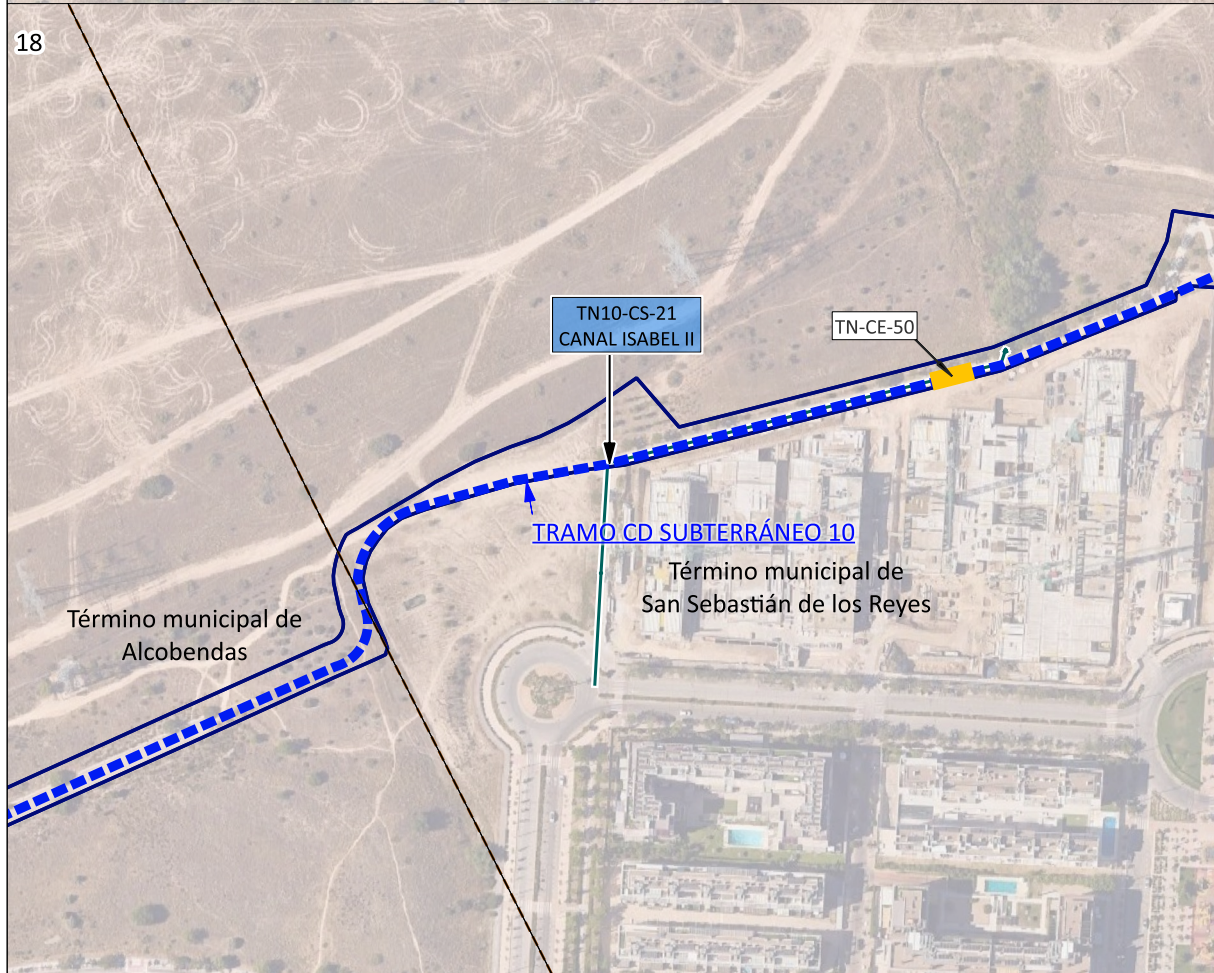
- LÍMITES**
- Término Autonómico
 - Término Municipal
 - Municipios afectados
- ÁMBITO DEL PLAN ESPECIAL**
- LÍNEAS DE ALTA TENSIÓN**
- Delimitación del ámbito del PEI (Línea Aérea: 50 m a cada lado del eje; Línea Subterránea: 10 m a cada lado del eje; y Línea Privativa: 5 m a cada lado del eje, excepto lo grafiado en los planos de ámbito)
- LÍNEAS DE EVACUACIÓN PROMOTORES NUDO FUENCARRAL**
- Línea Aérea de Alta Tensión Doble Circuito 220 kV
 - Perforación Dirigida Línea Subterránea de Alta Tensión Doble Circuito 220 kV
 - Línea Subterránea de Alta Tensión Doble Circuito 220 kV
 - APN-07 Apoyo aéreo / N° apoyo aéreo
 - TN-CE-05 Cámara de empalme / N° de cámara
- TRAMOS DE LÍNEAS DE ALTA TENSIÓN**
- LAT TRAMO B-C TRAMO SE BOROX FUENCARRAL - SE COLMENAR FUENCARRAL - SE ENVATIOS XXIV
 - LAT TRAMO C-D TRAMO SE ENVATIOS XXIV - SE FUENCARRAL (REE)
- AFECCIONES**
- Red de abastecimiento





- LÍMITES**
- Término Autonómico
 - Término Municipal
 - Municipios afectados
- ÁMBITO DEL PLAN ESPECIAL**
- LÍNEAS DE ALTA TENSIÓN**
- Delimitación del ámbito del PEI (Línea Aérea: 50 m a cada lado del eje; Línea Subterránea: 10 m a cada lado del eje; y Línea Privativa: 5 m a cada lado del eje, excepto lo grafiado en los planos de ámbito)
- LÍNEAS DE EVACUACIÓN PROMOTORES NUDO FUENCARRAL**
- Línea Aérea de Alta Tensión Doble Circuito 220 kV
 - Línea Subterránea de Alta Tensión Doble Circuito 220 kV
- TRAMOS DE LÍNEAS DE ALTA TENSIÓN**
- LAT TRAMO B-C TRAMO SE BOROX FUENCARRAL - SE COLMENAR FUENCARRAL - SE ENVATIOS XXIV
 - LAT TRAMO C-D TRAMO SE ENVATIOS XXIV - SE FUENCARRAL (REE)
- AFECCIONES**
- Red de abastecimiento





LÍMITES

- Término Autonómico
- Término Municipal
- Municipios afectados

ÁMBITO DEL PLAN ESPECIAL

LÍNEAS DE ALTA TENSIÓN

- Delimitación del ámbito del PEI (Línea Aérea: 50 m a cada lado del eje; Línea Subterránea: 10 m a cada lado del eje; y Línea Privativa: 5 m a cada lado del eje, excepto lo grafiado en los planos de ámbito)

LÍNEAS DE EVACUACIÓN PROMOTORES NUDO FUENCARRAL

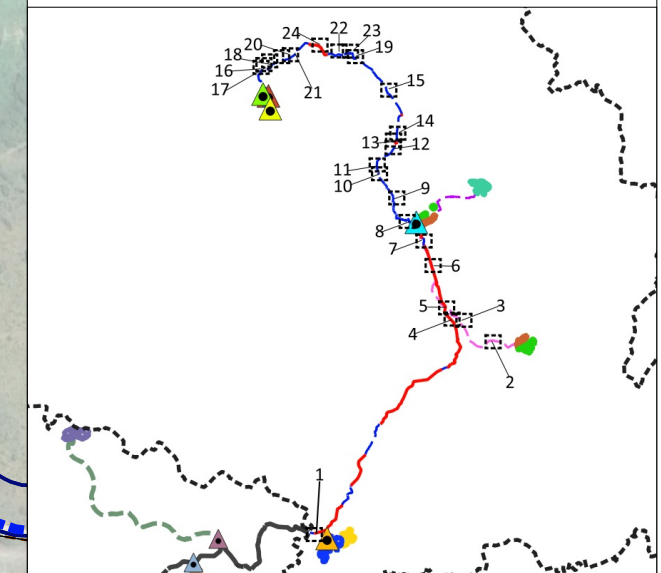
- Perforación Dirigida Línea Subterránea de Alta Tensión Doble Circuito 220 kV
- Línea Subterránea de Alta Tensión Doble Circuito 220 kV
- Cámara de empalme / Nº de cámara

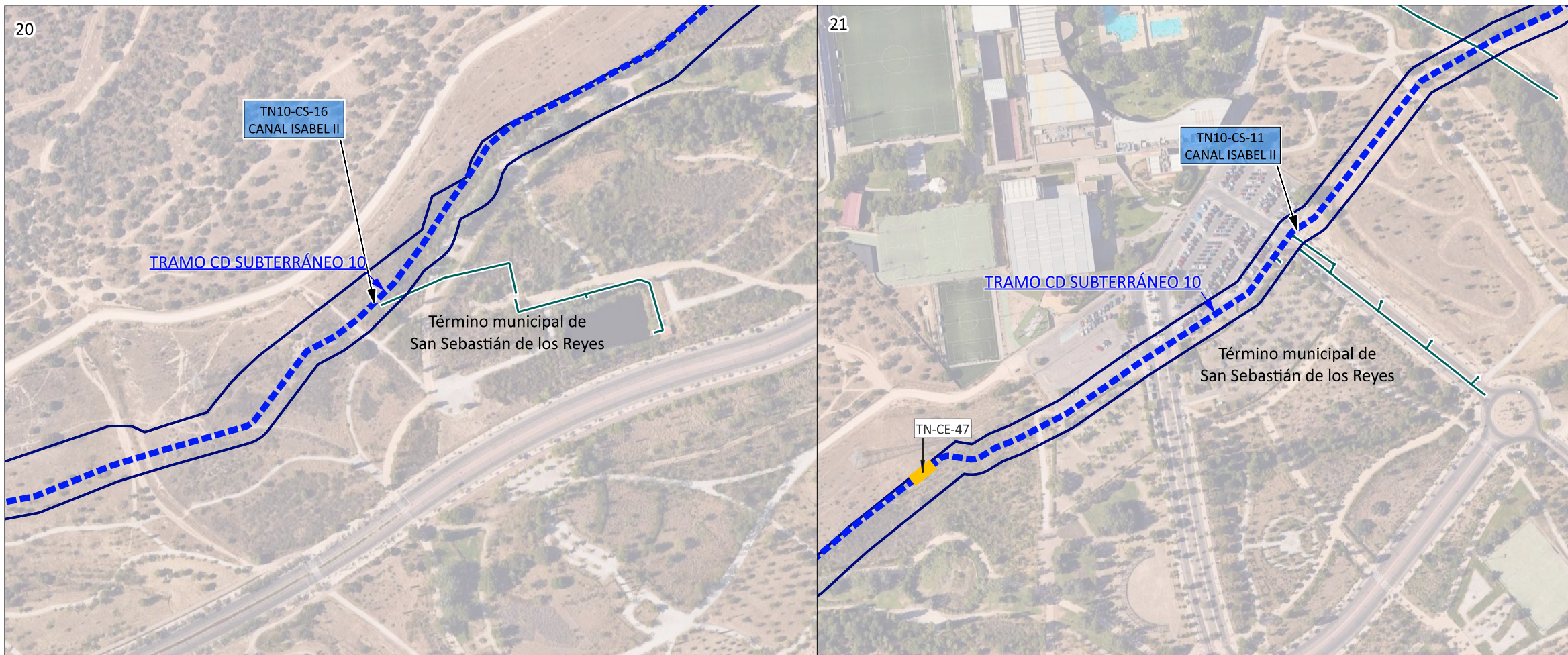
TRAMOS DE LÍNEAS DE ALTA TENSIÓN

- LAT TRAMO B-C TRAMO SE BOROX FUENCARRAL - SE COLMENAR FUENCARRAL - SE ENVATIOS XXIV
- LAT TRAMO C-D TRAMO SE ENVATIOS XXIV - SE FUENCARRAL (REE)

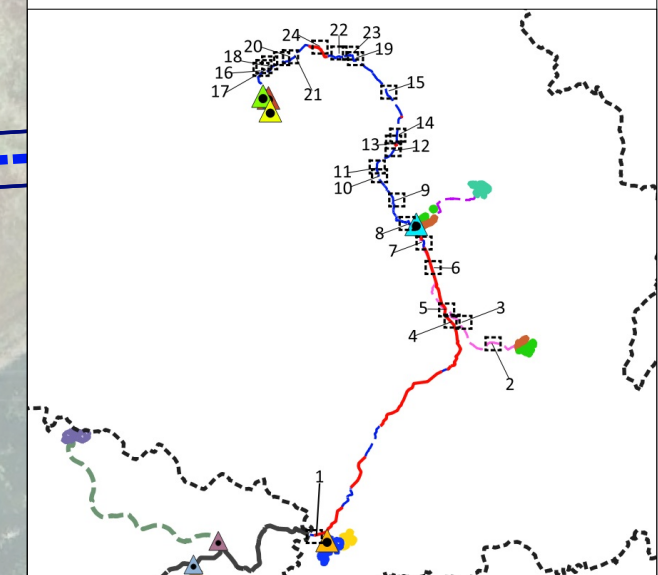
AFECCIONES

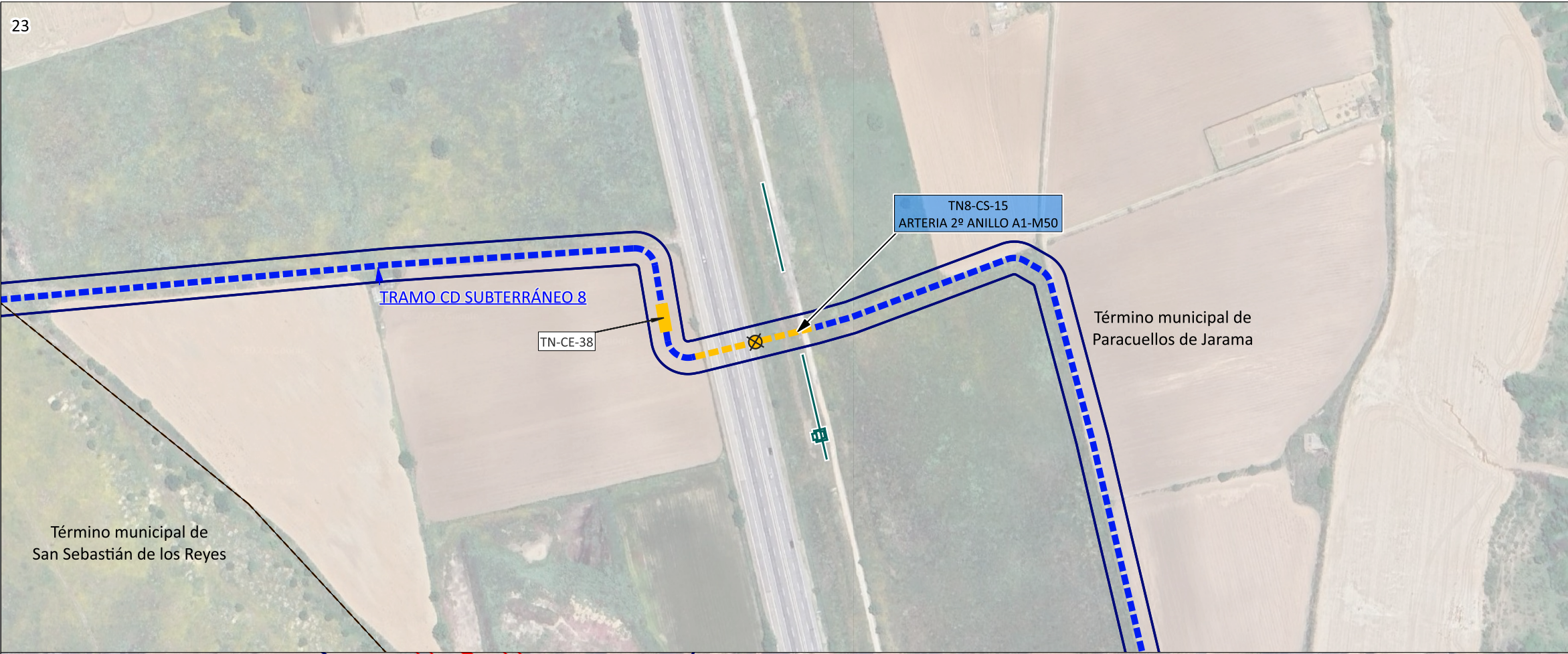
- Red de abastecimiento



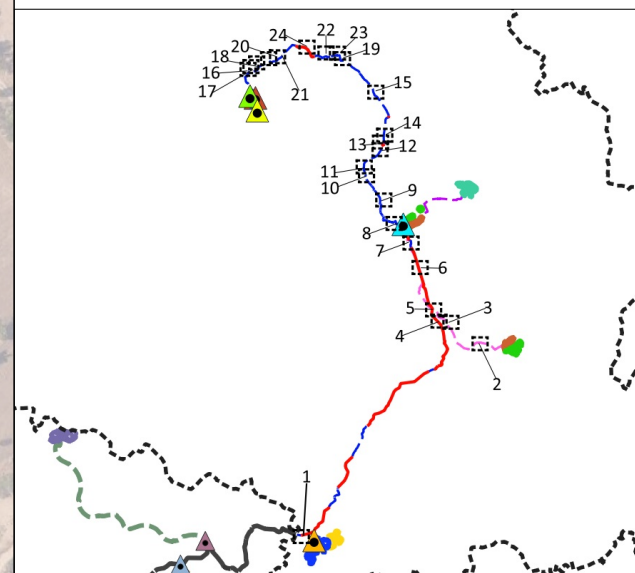
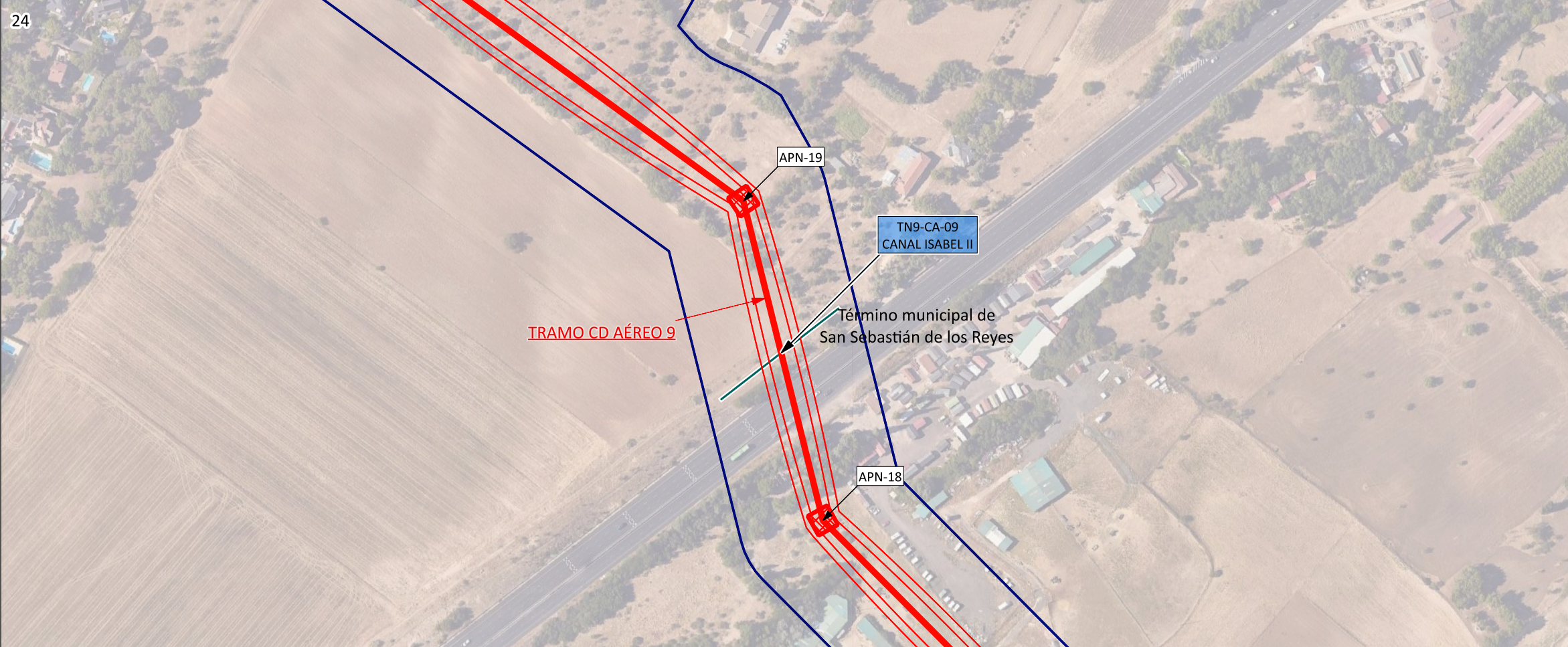


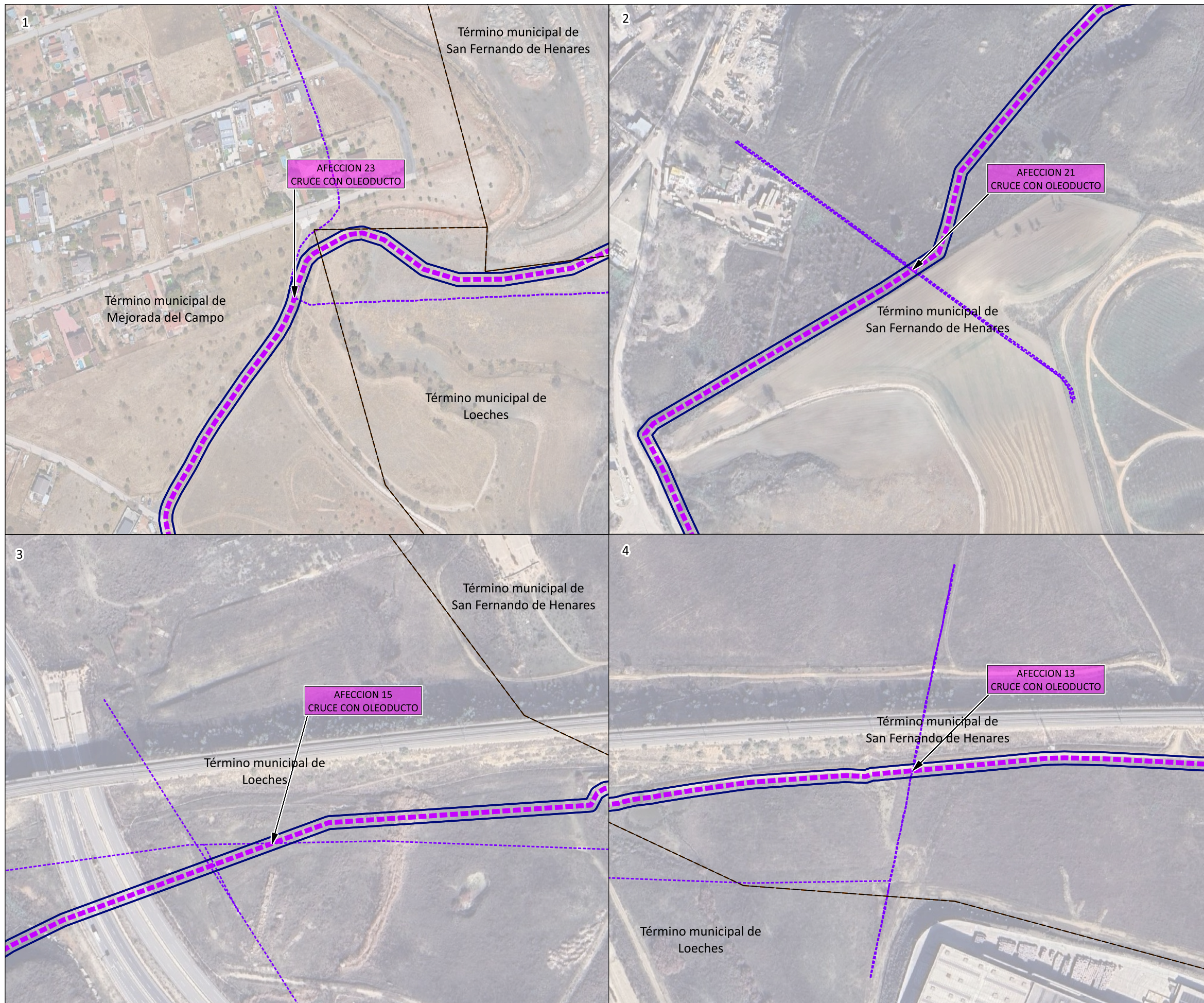
- LÍMITES**
- Término Autonómico
 - Término Municipal
 - Municipios afectados
- ÁMBITO DEL PLAN ESPECIAL**
- LÍNEAS DE ALTA TENSIÓN**
- Delimitación del ámbito del PEI (Línea Aérea: 50 m a cada lado del eje; Línea Subterránea: 10 m a cada lado del eje; y Línea Privativa: 5 m a cada lado del eje, excepto lo grafiado en los planos de ámbito)
- LÍNEAS DE EVACUACIÓN PROMOTORES NUDO FUENCARRAL**
- Línea Subterránea de Alta Tensión Doble Circuito 220 kV
 - TN-CE-05 Cámara de empalme / Nº de cámara
- TRAMOS DE LÍNEAS DE ALTA TENSIÓN**
- LAT TRAMO B-C TRAMO SE BOROX FUENCARRAL - SE COLMENAR FUENCARRAL - SE ENVATIOS XXIV
 - LAT TRAMO C-D TRAMO SE ENVATIOS XXIV - SE FUENCARRAL (REE)
- AFECCIONES**
- Red de abastecimiento



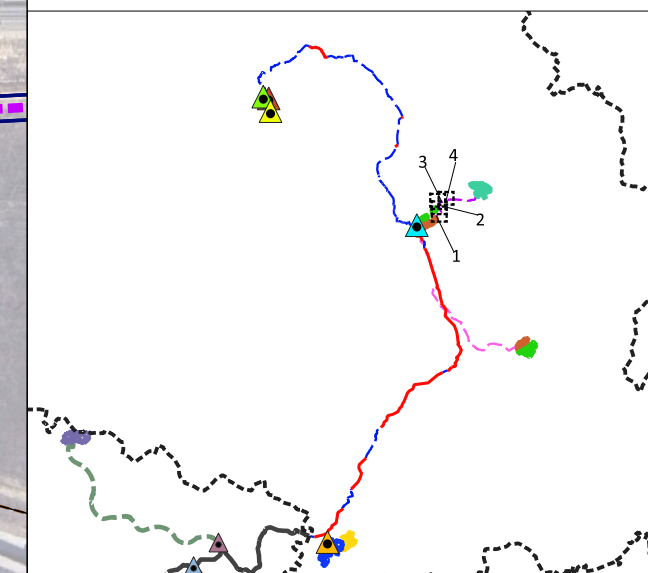


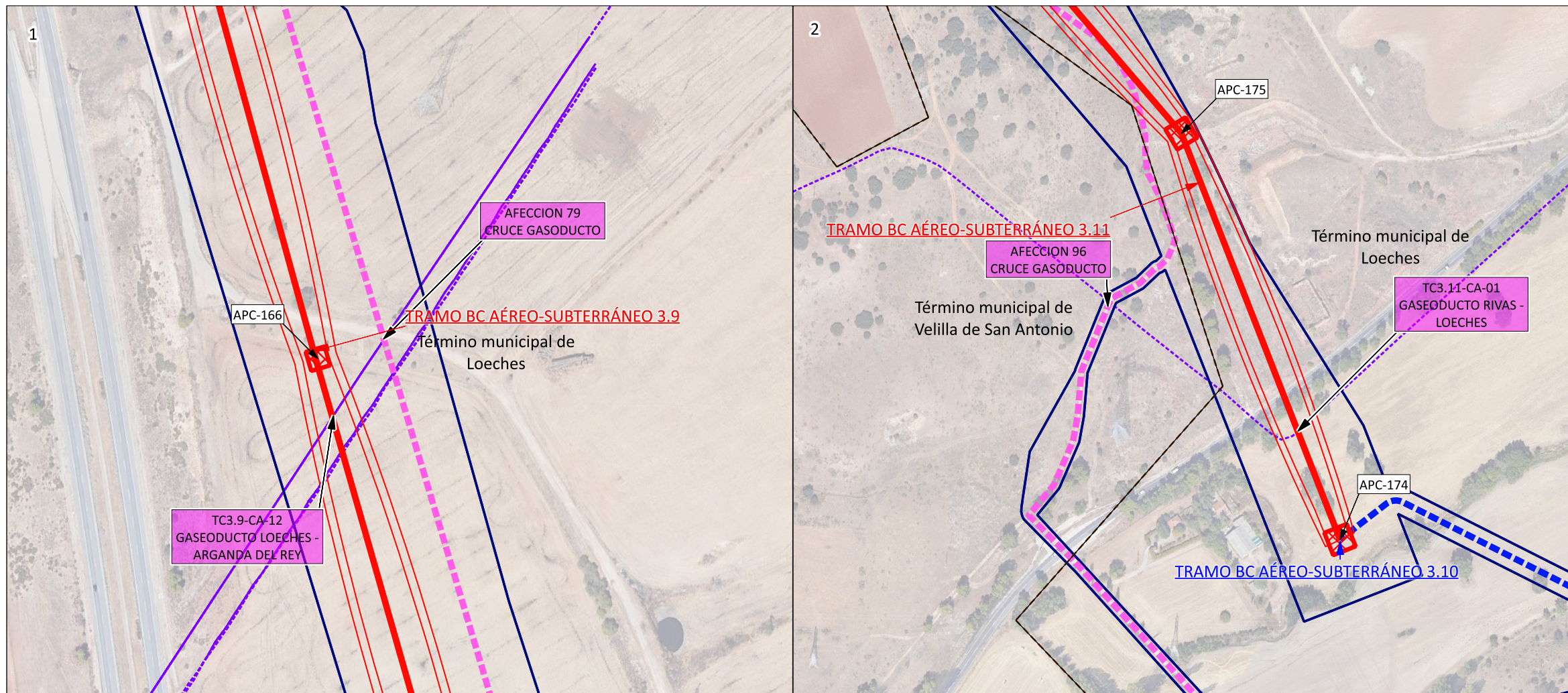
- LÍMITES**
- Término Autonómico
 - Término Municipal
 - Municipios afectados
- ÁMBITO DEL PLAN ESPECIAL**
- LÍNEAS DE ALTA TENSIÓN**
- Delimitación del ámbito del PEI (Línea Aérea: 50 m a cada lado del eje; Línea Subterránea: 10 m a cada lado del eje; y Línea Privativa: 5 m a cada lado del eje, excepto lo grafiado en los planos de ámbito)
- LÍNEAS DE EVACUACIÓN PROMOTORES NUDO FUENCARRAL**
- Línea Aérea de Alta Tensión Doble Circuito 220 kV
 - Perforación Dirigida Línea Subterránea de Alta Tensión Doble Circuito 220 kV
 - Línea Subterránea de Alta Tensión Doble Circuito 220 kV
 - APN-07 Apoyo aéreo / N° apoyo aéreo
 - TN-CE-05 Cámara de empalme / N° de cámara
- TRAMOS DE LÍNEAS DE ALTA TENSIÓN**
- LAT TRAMO B-C TRAMO SE BOROX FUENCARRAL - SE COLMENAR FUENCARRAL - SE ENVATIOS XXIV
 - LAT TRAMO C-D TRAMO SE ENVATIOS XXIV - SE FUENCARRAL (REE)
- AFECCIONES**
- Red de abastecimiento



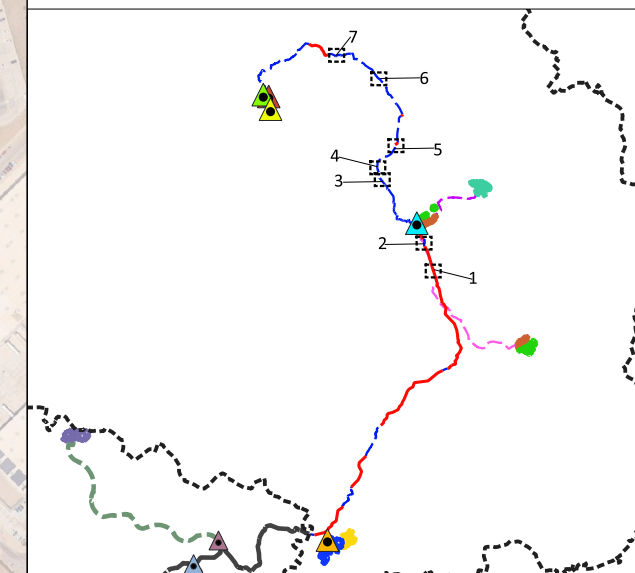
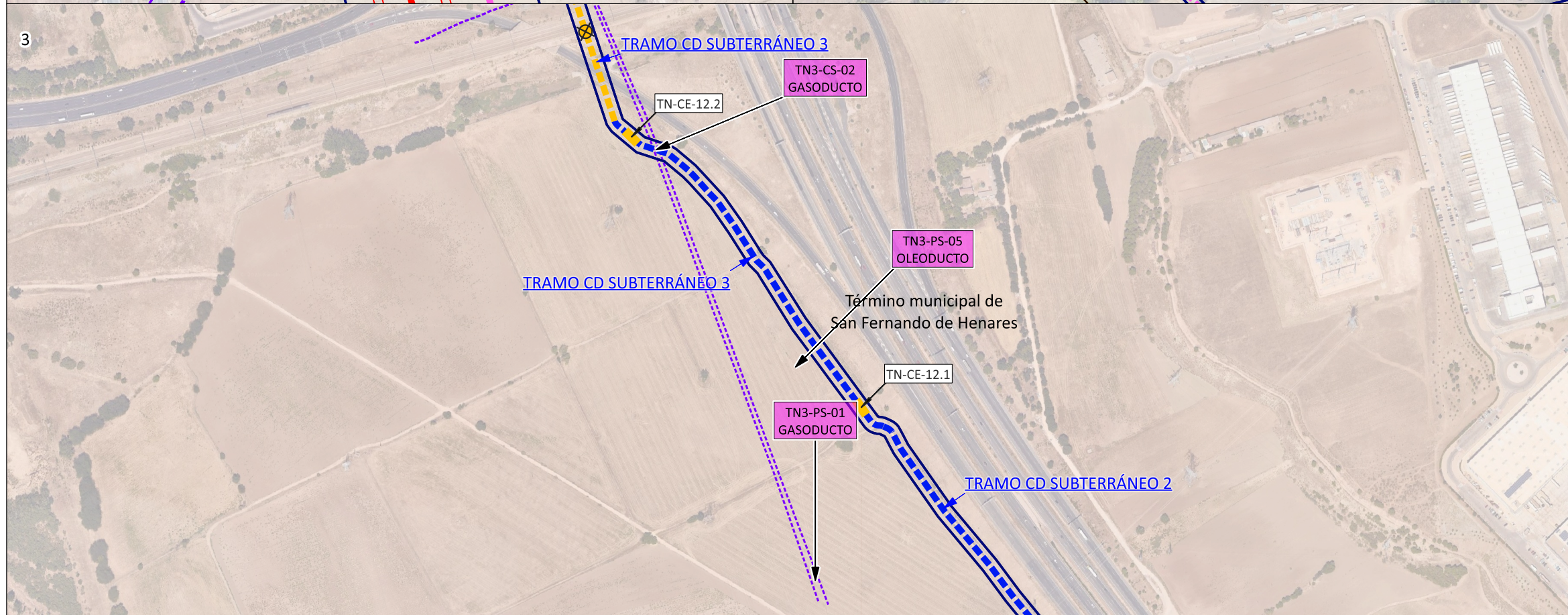


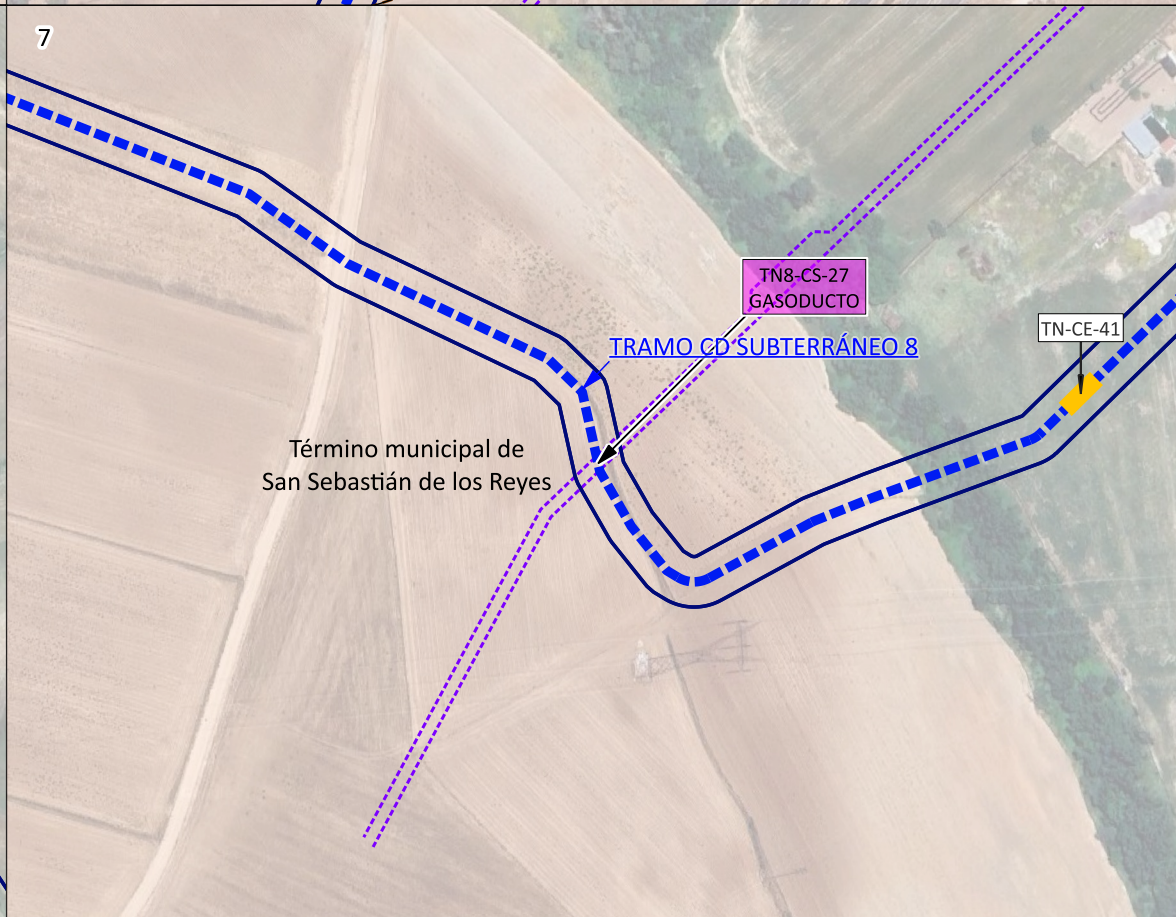
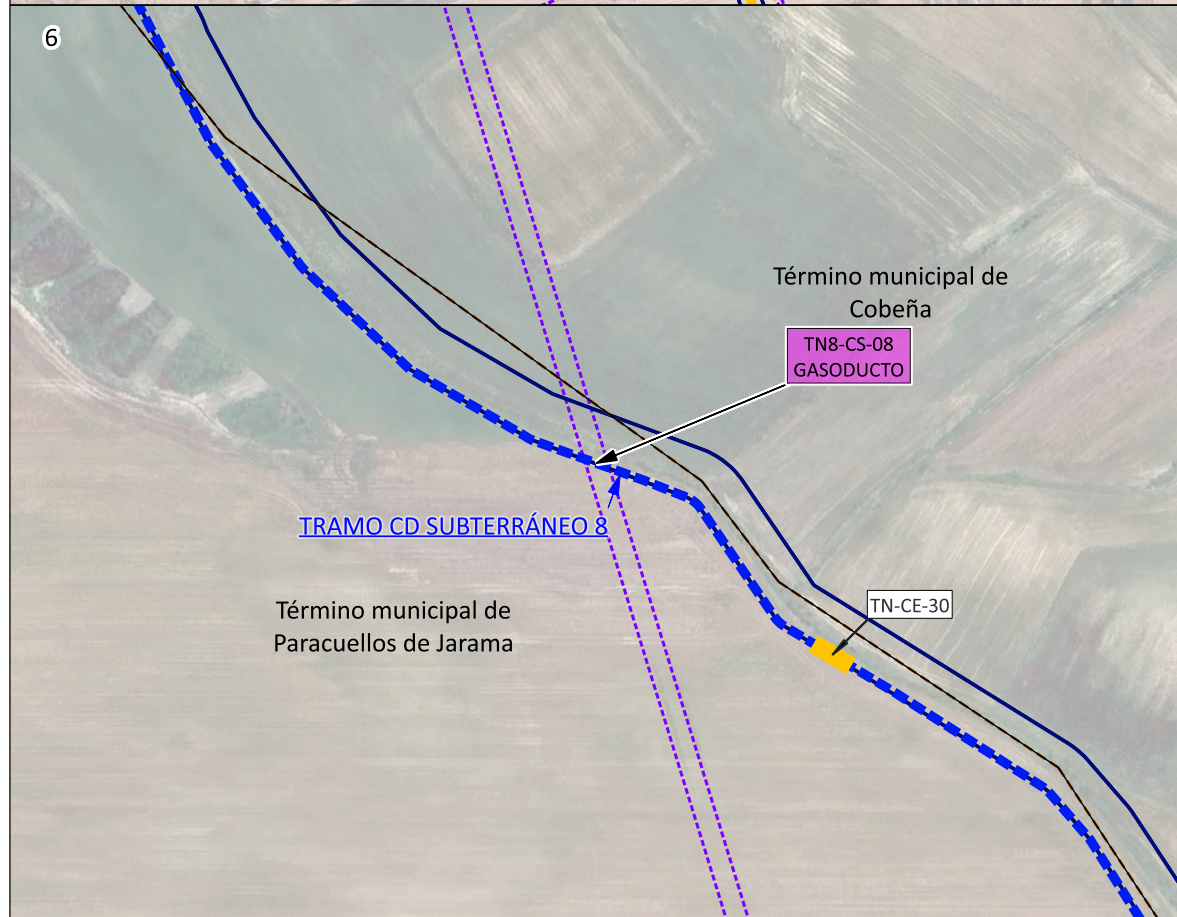
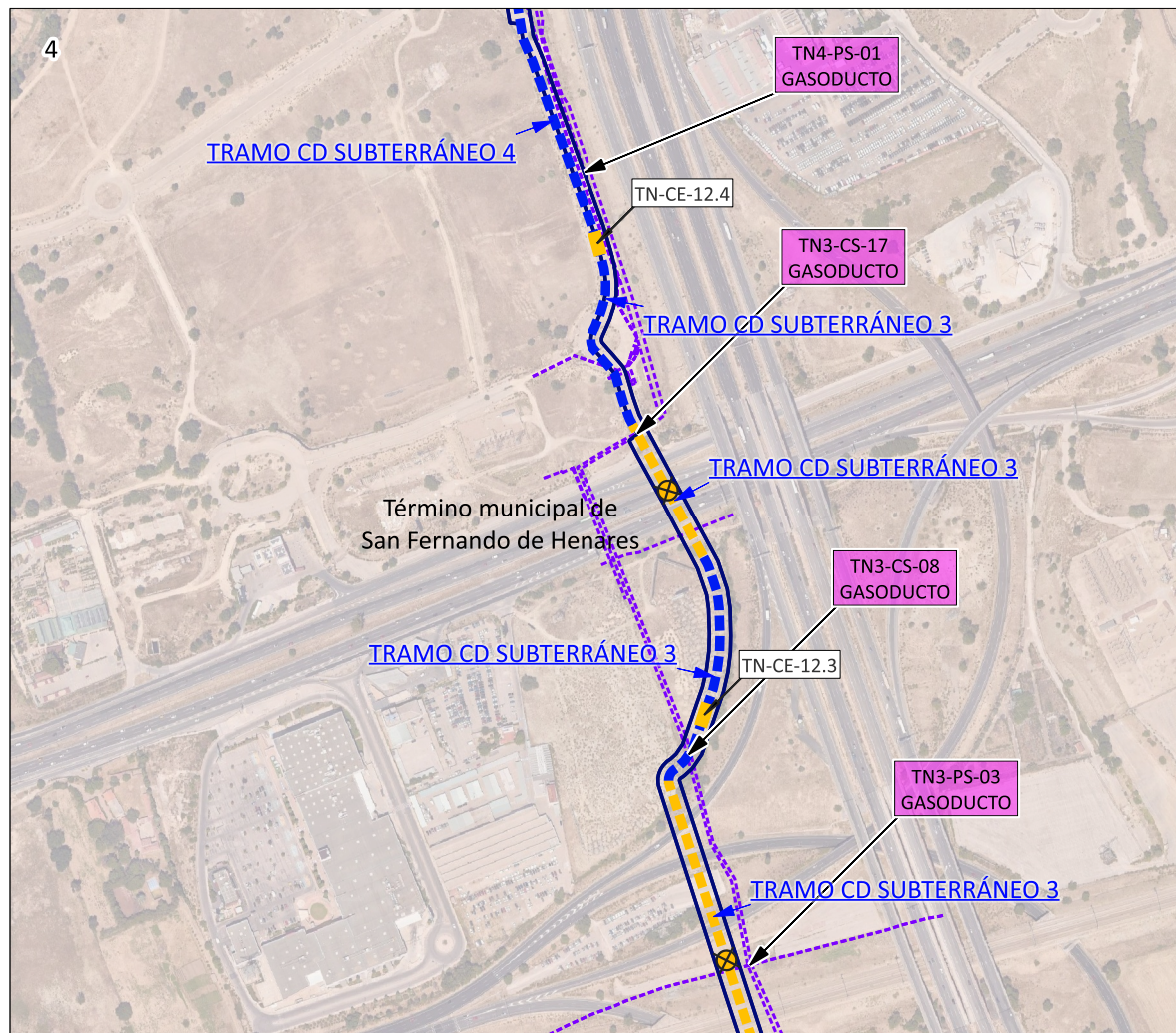
- LÍMITES**
- Término Autonómico
 - Término Municipal
 - Municipios afectados
- ÁMBITO DEL PLAN ESPECIAL**
- LÍNEAS DE ALTA TENSIÓN**
- Delimitación del ámbito del PEI (Línea Aérea: 50 m a cada lado del eje; Línea Subterránea: 10 m a cada lado del eje; y Línea Privativa: 5 m a cada lado del eje, excepto lo grafiado en los planos de ámbito)
- LÍNEAS DE EVACUACIÓN PROMOTORES NUDO FUENCARRAL**
- Línea Subterránea de Alta Tensión Doble Circuito 220 kV
 - Cámara de empalme / Nº de cámara
- TRAMOS DE LÍNEAS DE ALTA TENSIÓN**
- LAT TRAMO B-C TRAMO SE BOROX FUENCARRAL - SE COLMENAR FUENCARRAL - SE ENVATIOS XXIV
 - LAT TRAMO C-D TRAMO SE ENVATIOS XXIV - SE FUENCARRAL (REE)
- LÍNEAS PRIVATIVAS DE EVACUACIÓN**
- Línea Subterránea de Media Tensión Simple Circuito 30 kV ENVATIOS XXIV Fase III - SE ENVATIOS XXIV
- AFECCIONES**
- Red de Gas y Oleoductos



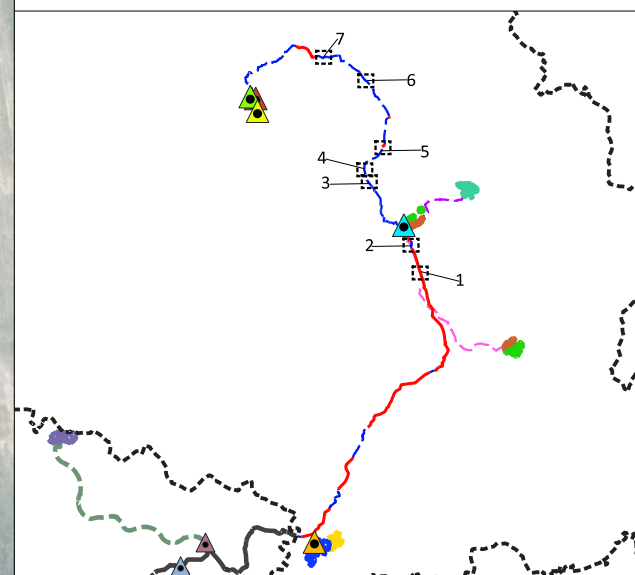


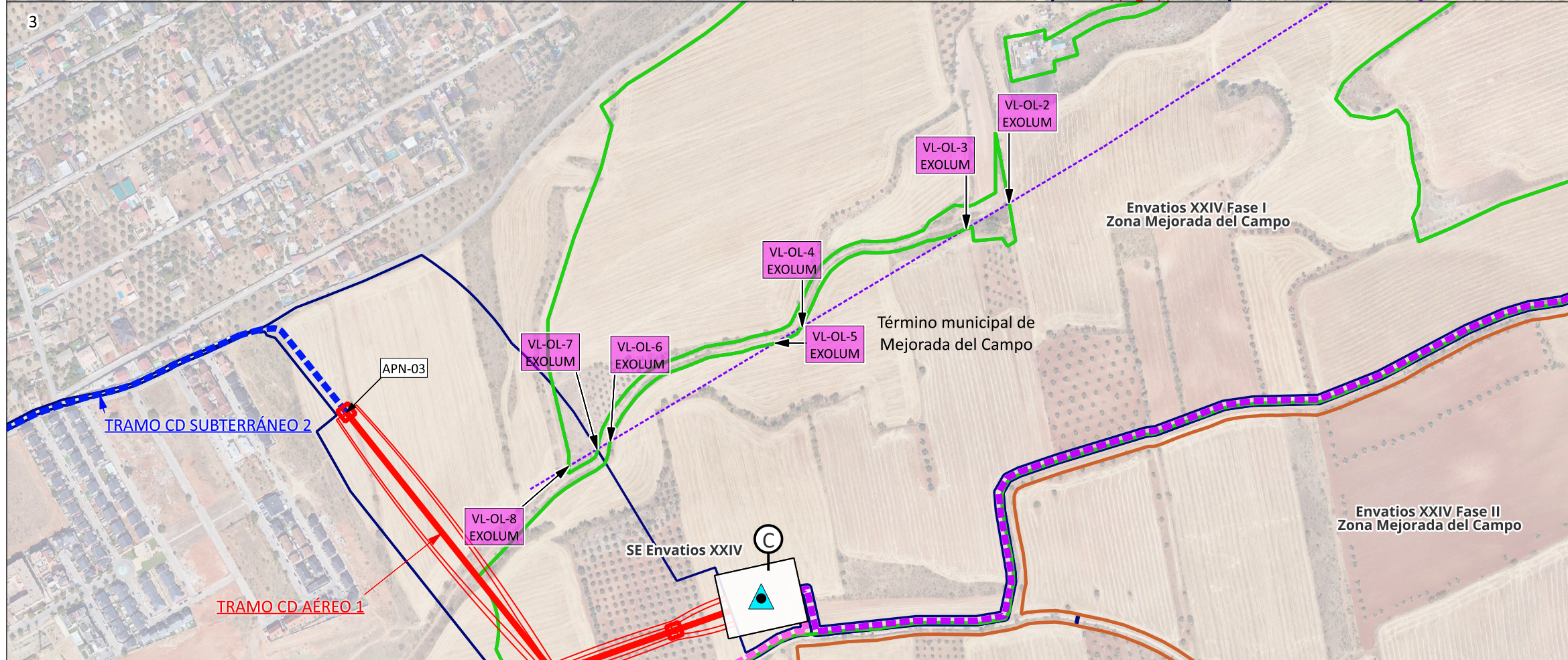
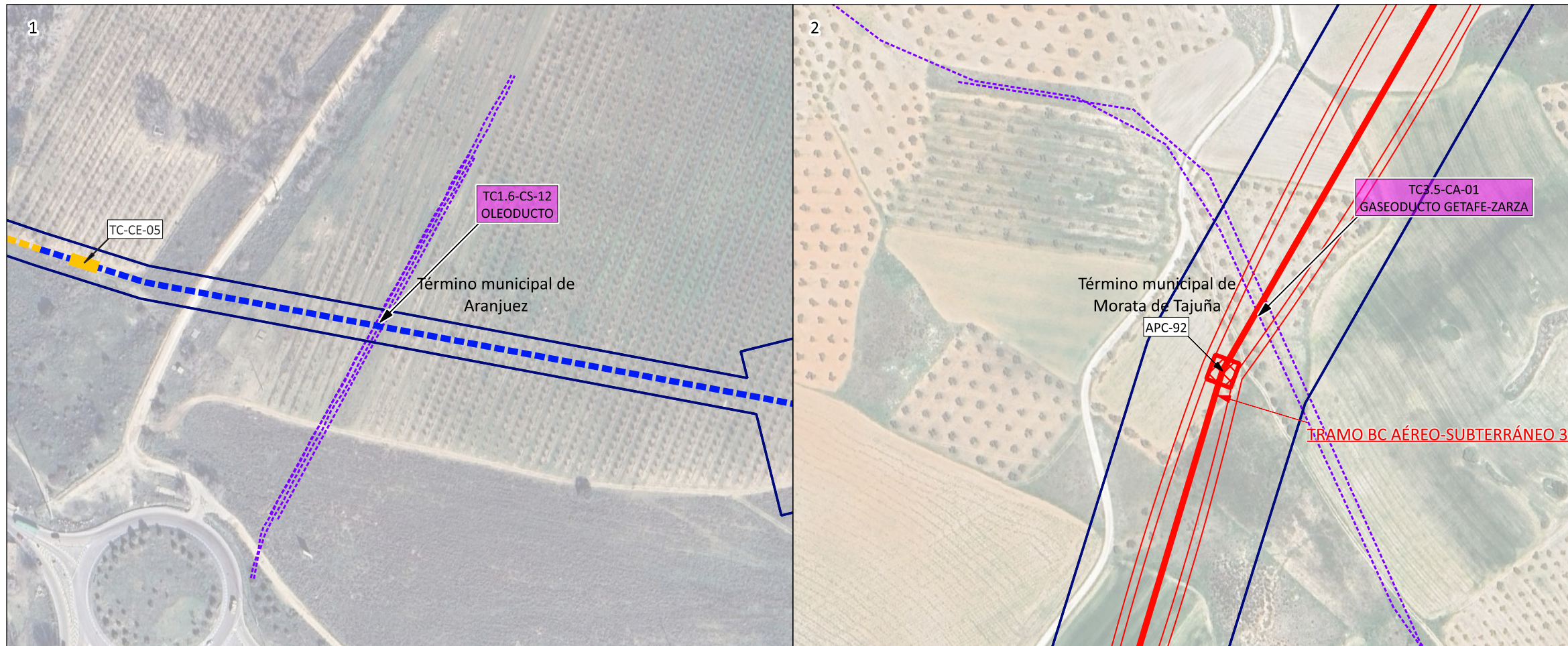
- LÍMITES**
- Término Autonómico
 - Término Municipal
 - Municipios afectados
- ÁMBITO DEL PLAN ESPECIAL**
- LÍNEAS DE ALTA TENSIÓN**
- Delimitación del ámbito del PEI (Línea Aérea: 50 m a cada lado del eje; Línea Subterránea: 10 m a cada lado del eje; y Línea Privativa: 5 m a cada lado del eje, excepto lo grafiado en los planos de ámbito)
- LÍNEAS DE EVACUACIÓN PROMOTORES NUDO FUENCARRAL**
- Línea Aérea de Alta Tensión Doble Circuito 220 kV
 - Línea Subterránea de Alta Tensión Doble Circuito 220 kV
 - APN-07 Apoyo aéreo / N° apoyo aéreo
- TRAMOS DE LÍNEAS DE ALTA TENSIÓN**
- LAT TRAMO B-C TRAMO SE BOROX FUENCARRAL - SE COLMENAR FUENCARRAL - SE ENVATIOS XXIV
 - LAT TRAMO C-D TRAMO SE ENVATIOS XXIV - SE FUENCARRAL (REE)
- LÍNEAS PRIVATIVAS DE EVACUACIÓN**
- Líneas Subterráneas de Media Tensión Simple Circuito 30 kV ENVATIOS XXIV Fase I y II - SE ENVATIOS XXIV
- AFECCIONES**
- Red de Gas y Oleoductos



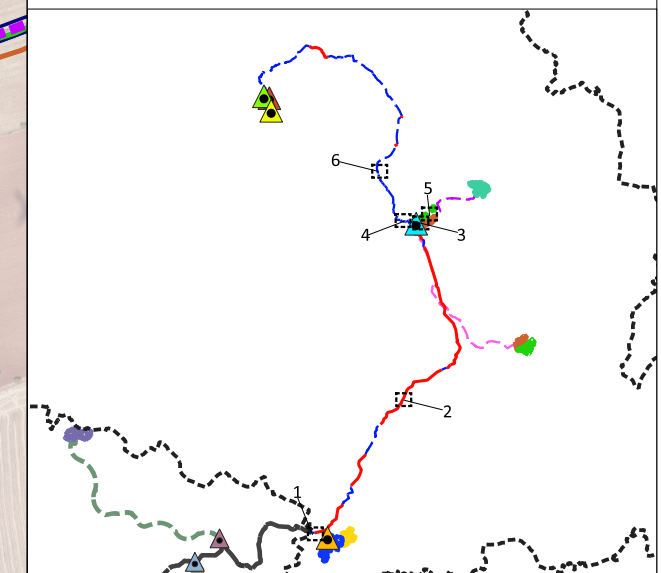


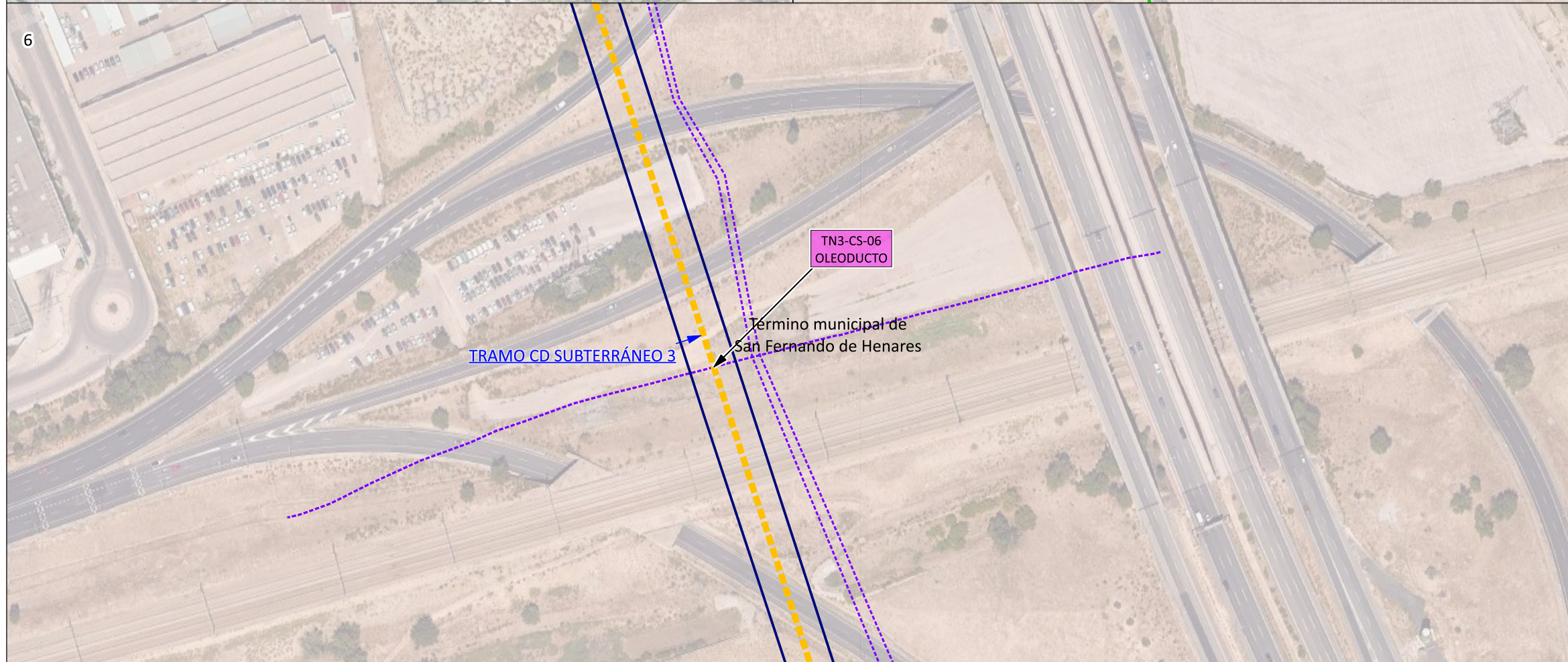
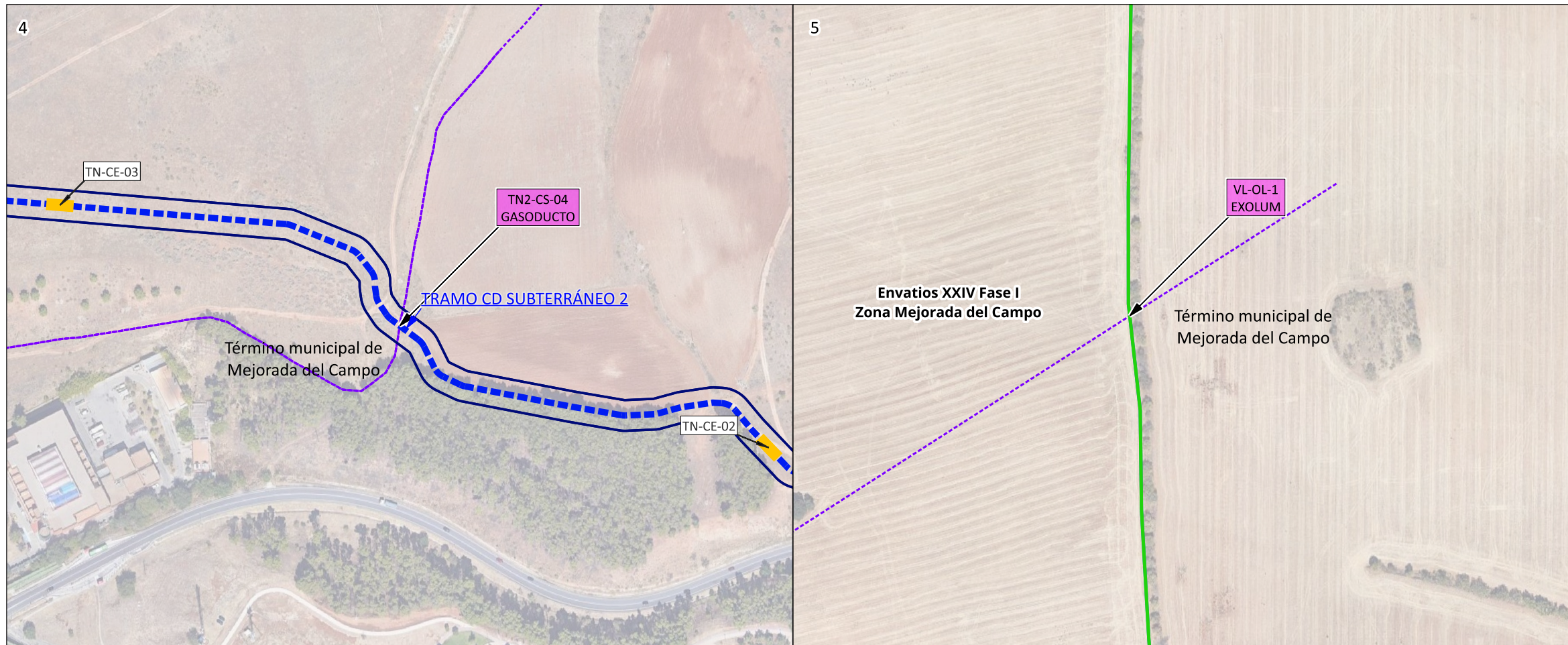
- LÍMITES**
- Término Autonómico
 - Término Municipal
 - Municipios afectados
- ÁMBITO DEL PLAN ESPECIAL**
- LÍNEAS DE ALTA TENSIÓN**
- Delimitación del ámbito del PEI (Línea Aérea: 50 m a cada lado del eje; Línea Subterránea: 10 m a cada lado del eje; y Línea Privativa: 5 m a cada lado del eje, excepto lo grafiado en los planos de ámbito)
- LÍNEAS DE EVACUACIÓN PROMOTORES NUDO FUENCARRAL**
- Línea Aérea de Alta Tensión Doble Circuito 220 kV
 - Línea Subterránea de Alta Tensión Doble Circuito 220 kV
 - APN-07 Apoyo aéreo / Nº apoyo aéreo
 - TN-CE-05 Cámara de empalme / Nº de cámara
- TRAMOS DE LÍNEAS DE ALTA TENSIÓN**
- LAT TRAMO B-C TRAMO SE BOROX FUENCARRAL - SE COLMENAR FUENCARRAL - SE ENVATIOS XXIV
 - LAT TRAMO C-D TRAMO SE ENVATIOS XXIV - SE FUENCARRAL (REE)
- AFECCIONES**
- Red de Gas y Oleoductos



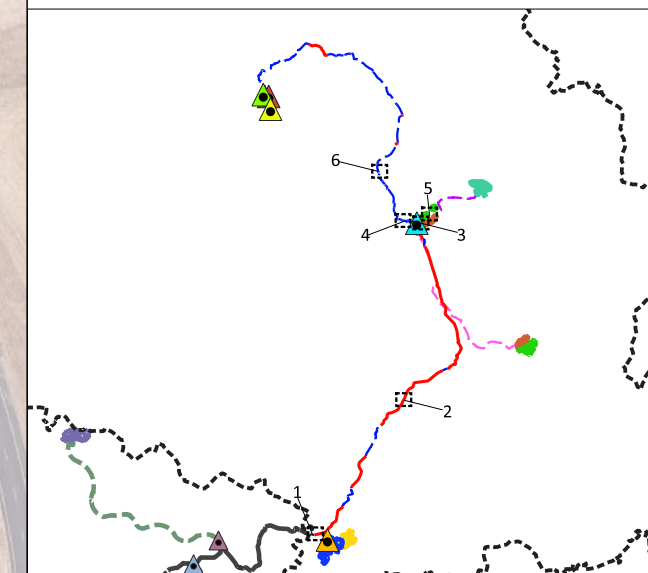


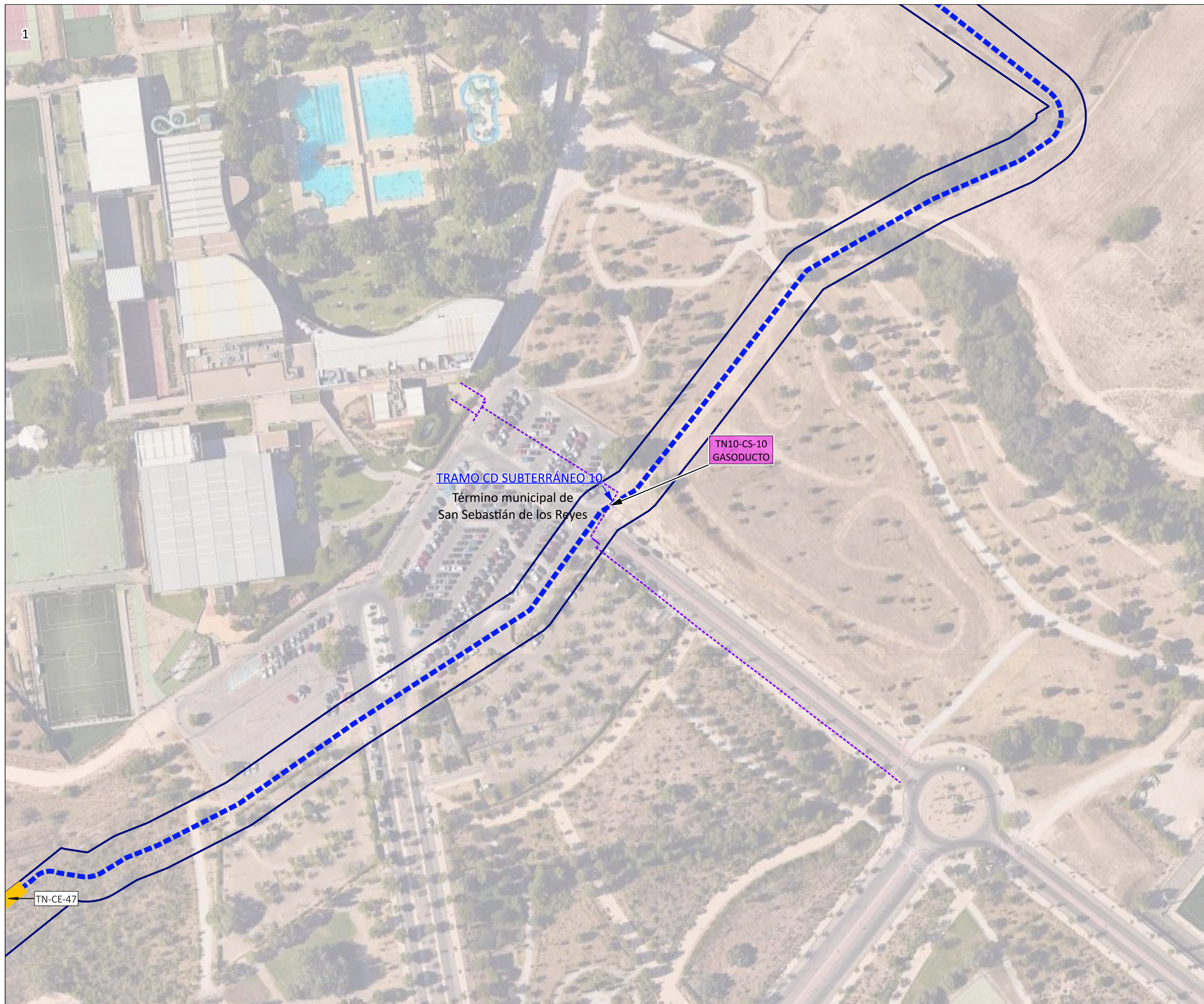
- LÍMITES**
- Término Autonómico
 - Término Municipal
 - Municipios afectados
- ÁMBITO DEL PLAN ESPECIAL**
- PLANTAS SOLARES FOTOVOLTAICAS**
- Envatios XXIV Fase I
- SUBESTACIONES ELEVADORAS**
- SE Envatios XXIV
- LÍNEAS DE ALTA TENSIÓN**
- Delimitación del ámbito del PEI (Línea Aérea: 50 m a cada lado del eje; Línea Subterránea: 10 m a cada lado del eje; y Línea Privativa: 5 m a cada lado del eje, excepto lo grafiado en los planos de ámbito)
- LÍNEAS DE EVACUACIÓN PROMOTORES NUDO FUENCARRAL**
- Línea Aérea de Alta Tensión Doble Circuito 220 kV
 - Línea Subterránea de Alta Tensión Doble Circuito 220 kV
 - APN-07 Apoyo aéreo / Nº de apoyo aéreo
 - TN-CE-05 Cámara de empalme / Nº de cámara
- TRAMOS DE LÍNEAS DE ALTA TENSIÓN**
- LAT TRAMO B-C TRAMO SE BOROX FUENCARRAL - SE COLMENAR FUENCARRAL - SE ENVATIOS XXIV
 - LAT TRAMO C-D TRAMO SE ENVATIOS XXIV - SE FUENCARRAL (REE)
- AFECCIONES**
- Red de Gas y Oleoductos



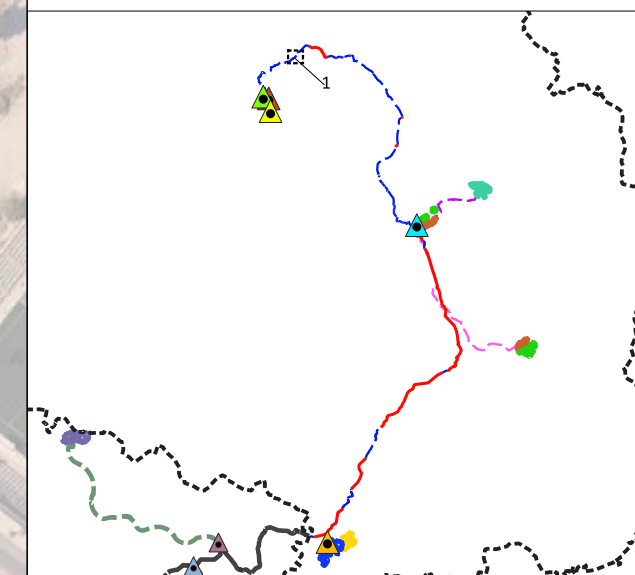


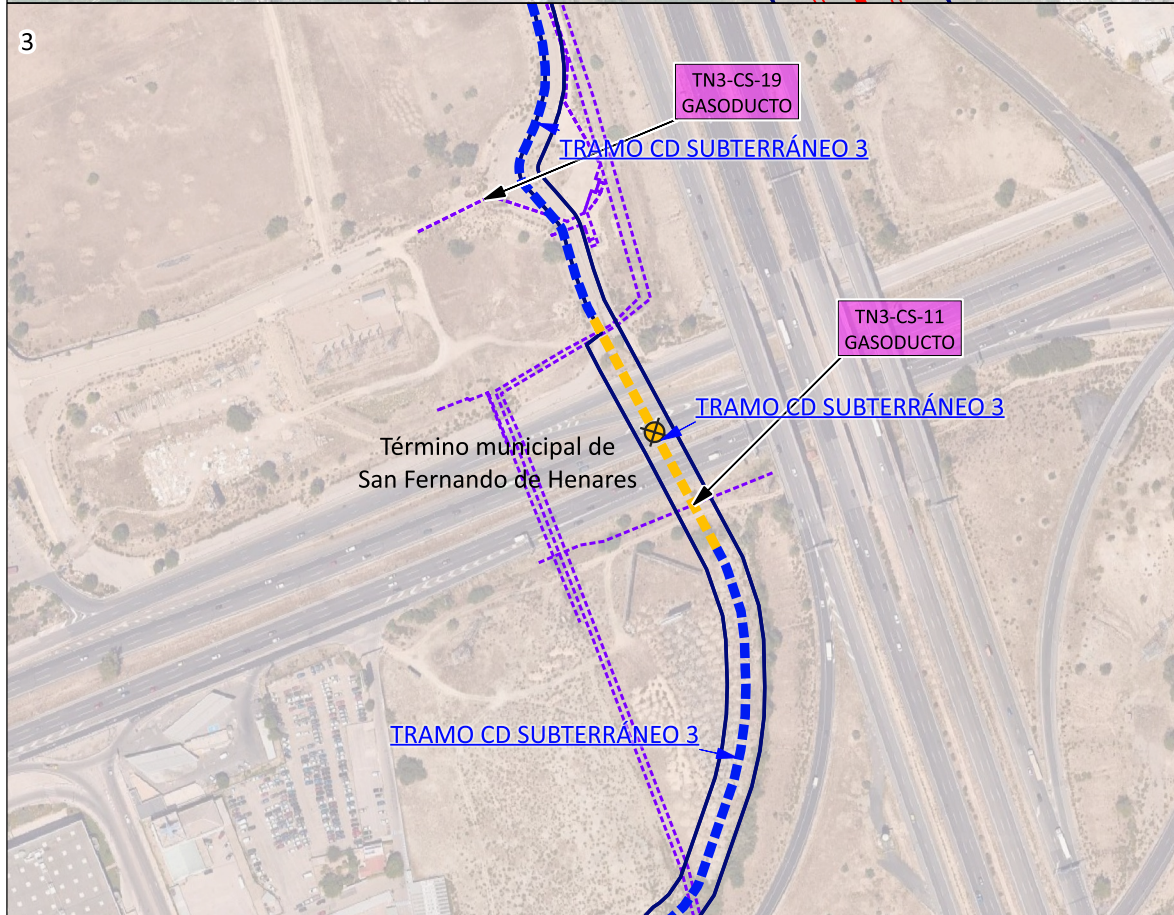
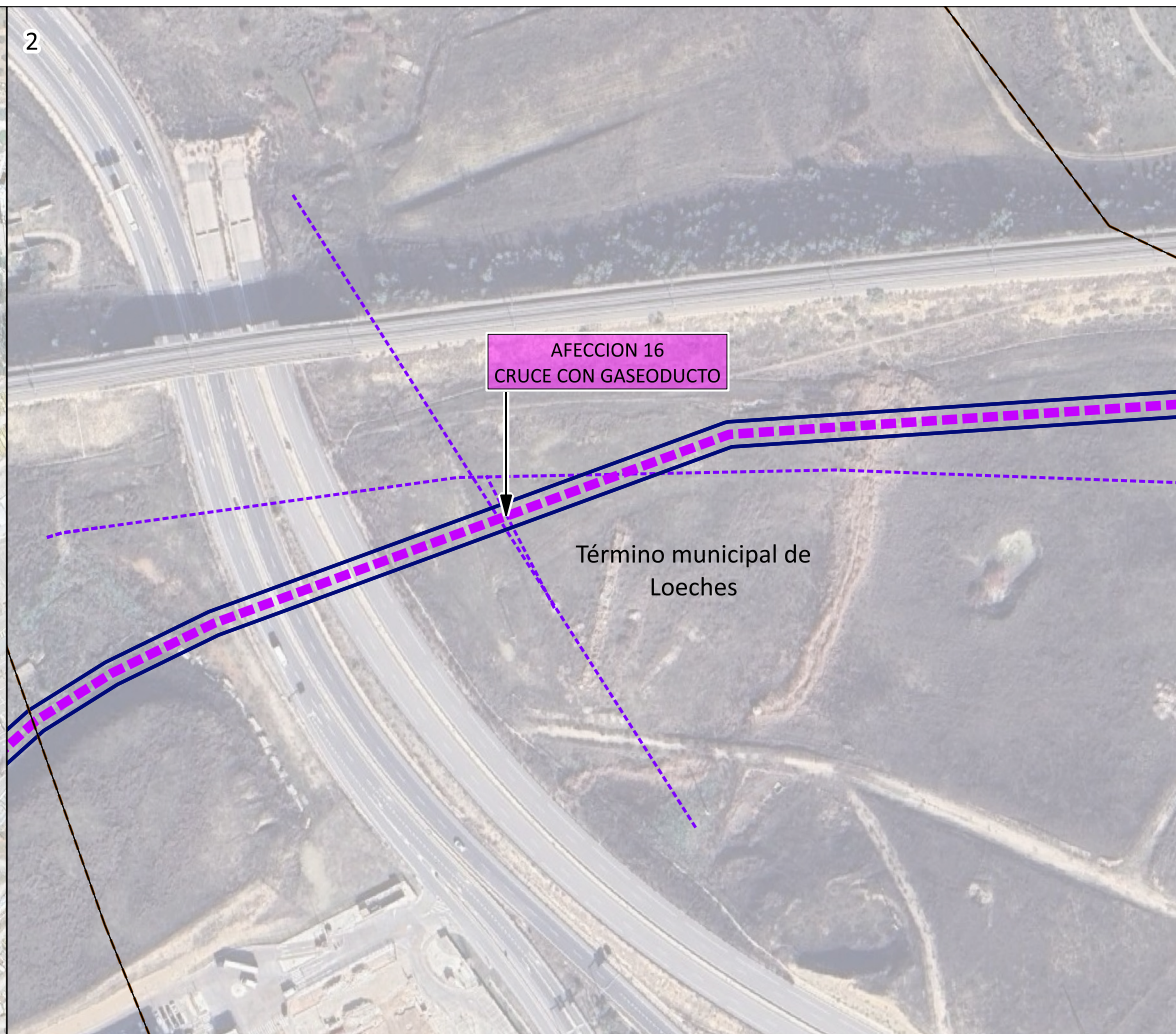
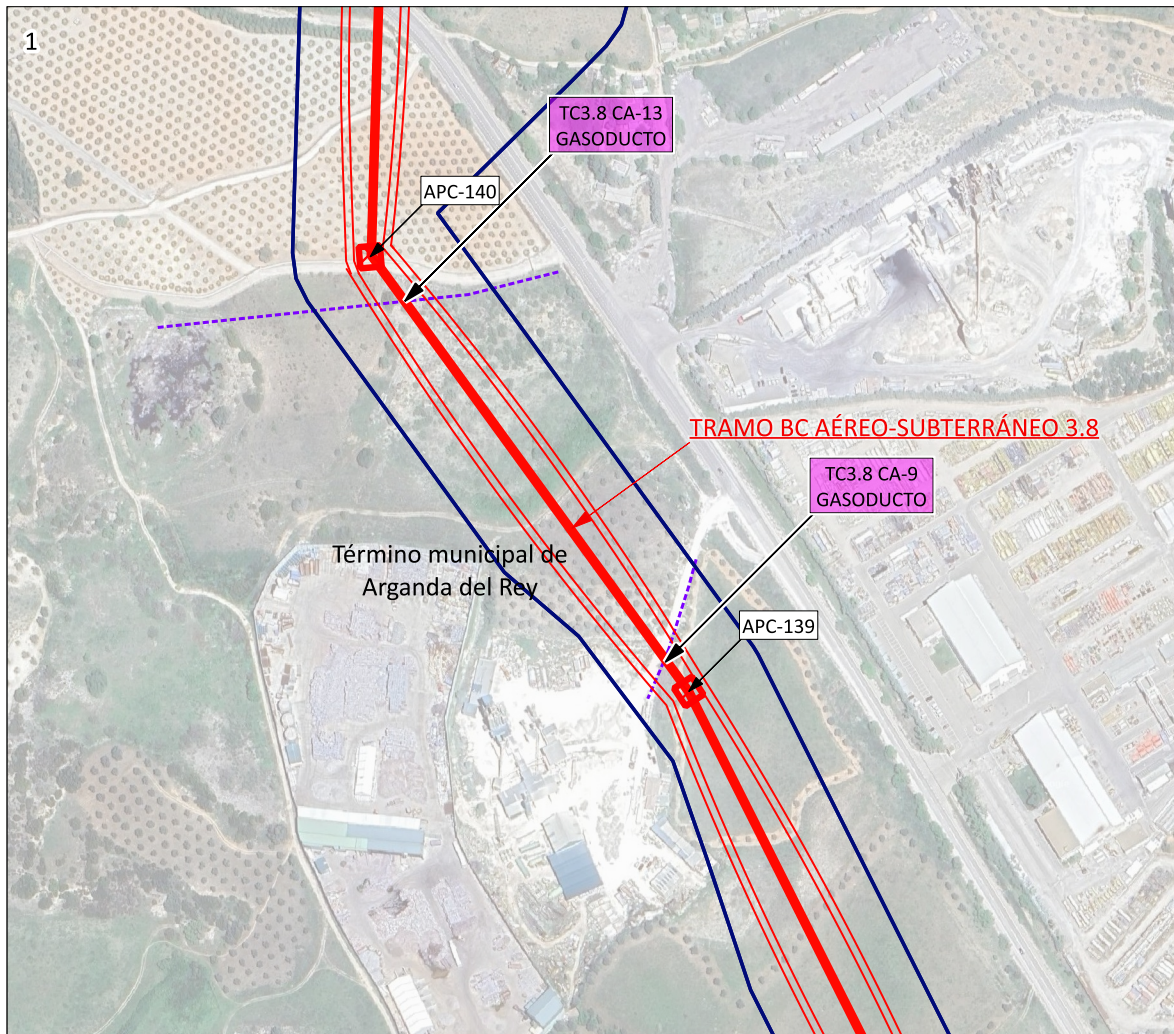
- LÍMITES**
- Término Autonómico
 - Término Municipal
 - Municipios afectados
- ÁMBITO DEL PLAN ESPECIAL**
- PLANTAS SOLARES FOTOVOLTAICAS**
- Envatios XXIV Fase I
- LÍNEAS DE ALTA TENSIÓN**
- Delimitación del ámbito del PEI (Línea Aérea: 50 m a cada lado del eje; Línea Subterránea: 10 m a cada lado del eje; y Línea Privativa: 5 m a cada lado del eje, excepto lo grafiado en los planos de ámbito)
- LÍNEAS DE EVACUACIÓN PROMOTORES NUDO FUENCARRAL**
- Línea Aérea de Alta Tensión Doble Circuito 220 kV
 - Línea Subterránea de Alta Tensión Doble Circuito 220 kV
- TRAMOS DE LÍNEAS DE ALTA TENSIÓN**
- LAT TRAMO B-C TRAMO SE BOROX FUENCARRAL - SE COLMENAR FUENCARRAL - SE ENVATIOS XXIV
 - LAT TRAMO C-D TRAMO SE ENVATIOS XXIV - SE FUENCARRAL (REE)
- AFECCIONES**
- Red de Gas y Oleoductos





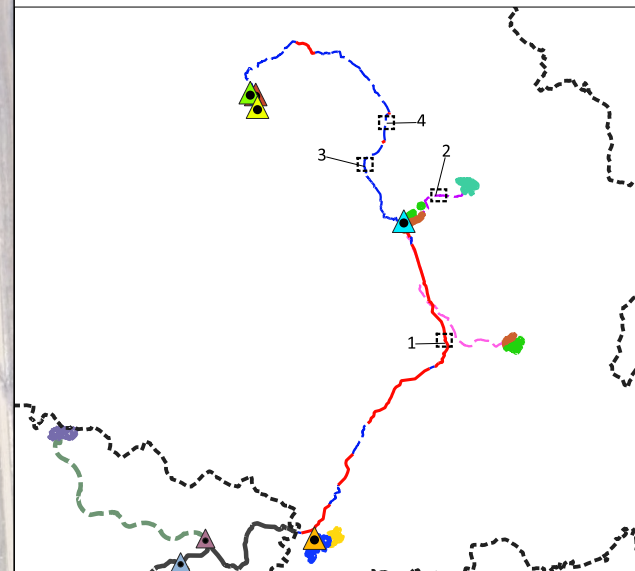
- LÍMITES**
- Término Autonómico
 - Término Municipal
 - Municipios afectados
- ÁMBITO DEL PLAN ESPECIAL**
- LÍNEAS DE ALTA TENSIÓN**
- Delimitación del ámbito del PEI (Línea Aérea: 50 m a cada lado del eje; Línea Subterránea: 10 m a cada lado del eje; y Línea Privativa: 5 m a cada lado del eje, excepto lo grafiado en los planos de ámbito)
- LÍNEAS DE EVACUACIÓN PROMOTORES NUDO FUENCARRAL**
- Línea Subterránea de Alta Tensión Doble Circuito 220 kV
- TRAMOS DE LÍNEAS DE ALTA TENSIÓN**
- LAT TRAMO B-C TRAMO SE BOROX FUENCARRAL - SE COLMENAR FUENCARRAL - SE ENVATIOS XXIV
 - LAT TRAMO C-D TRAMO SE ENVATIOS XXIV - SE FUENCARRAL (REE)
- AFECCIONES**
- Red de Gas y Oleoductos

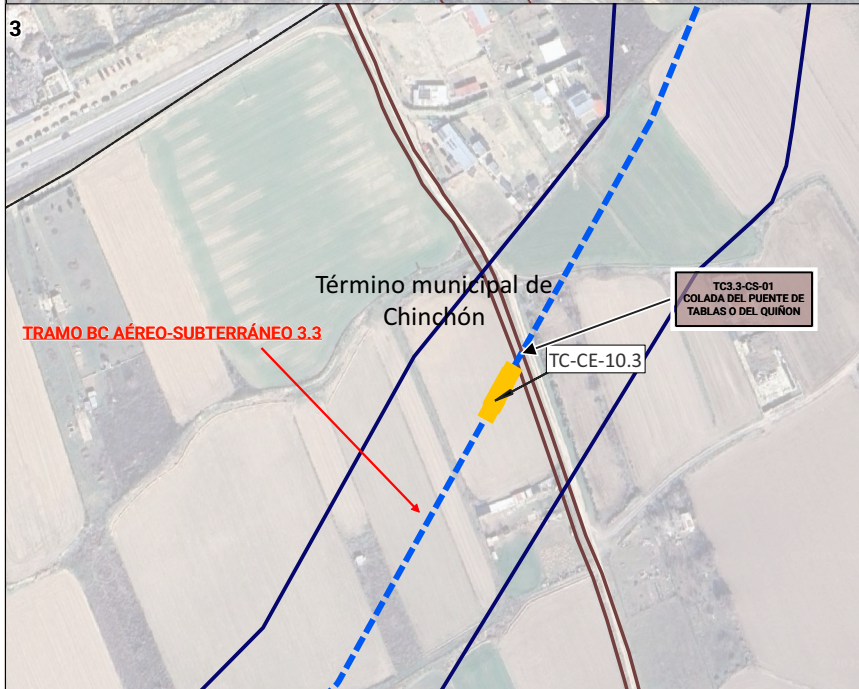
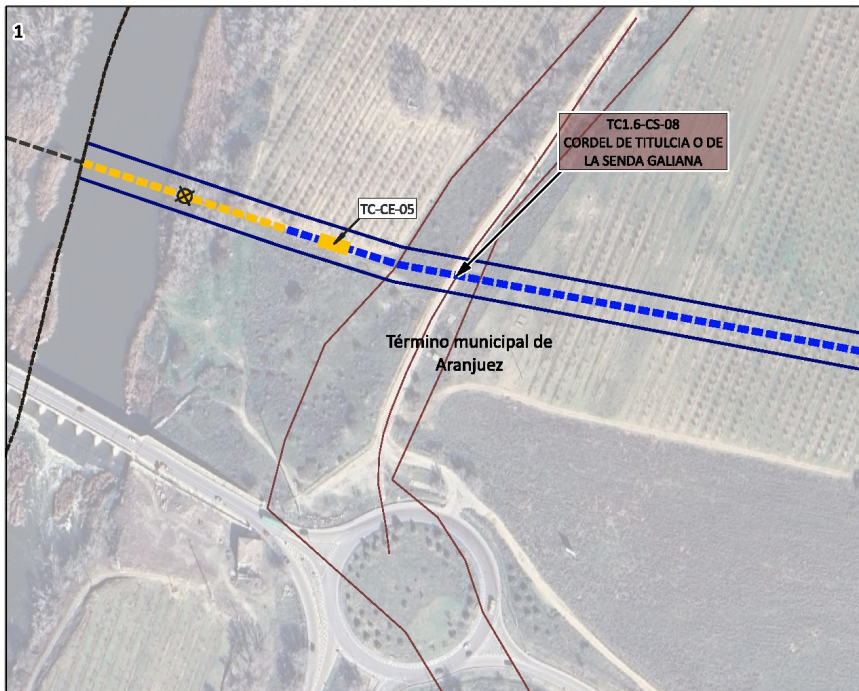




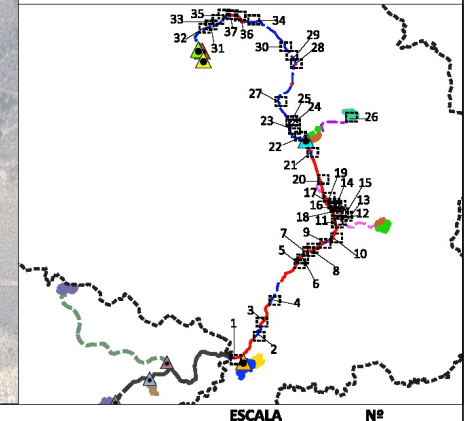
- LÍMITES**
- Término Autonómico
 - Término Municipal
 - Municipios afectados
- ÁMBITO DEL PLAN ESPECIAL**
- LÍNEAS DE ALTA TENSIÓN**
- Delimitación del ámbito del PEI (Línea Aérea: 50 m a cada lado del eje; Línea Subterránea: 10 m a cada lado del eje; y Línea Privativa: 5 m a cada lado del eje, excepto lo grafiado en los planos de ámbito)
- LÍNEAS DE EVACUACIÓN PROMOTORES NUDO FUENCARRAL**
- Línea Aérea de Alta Tensión Doble Circuito 220 kV
 - Línea Subterránea de Alta Tensión Doble Circuito 220 kV
 - APN-07 Apoyo aéreo / Nº apoyo aéreo
 - TN-CE-05 Cámara de empalme / Nº de cámara
- TRAMOS DE LÍNEAS DE ALTA TENSIÓN**
- LAT TRAMO B-C TRAMO SE BOROX FUENCARRAL - SE COLMENAR FUENCARRAL - SE ENVATIOS XXIV
 - LAT TRAMO C-D TRAMO SE ENVATIOS XXIV - SE FUENCARRAL (REE)
- LÍNEAS PRIVATIVAS DE EVACUACIÓN**
- Línea Subterránea de Media Tensión Simple Circuito 30 kV ENVATIOS XXIV Fase III - SE ENVATIOS XXIV
- AFECCIONES**
- Red de Gas y Oleoductos

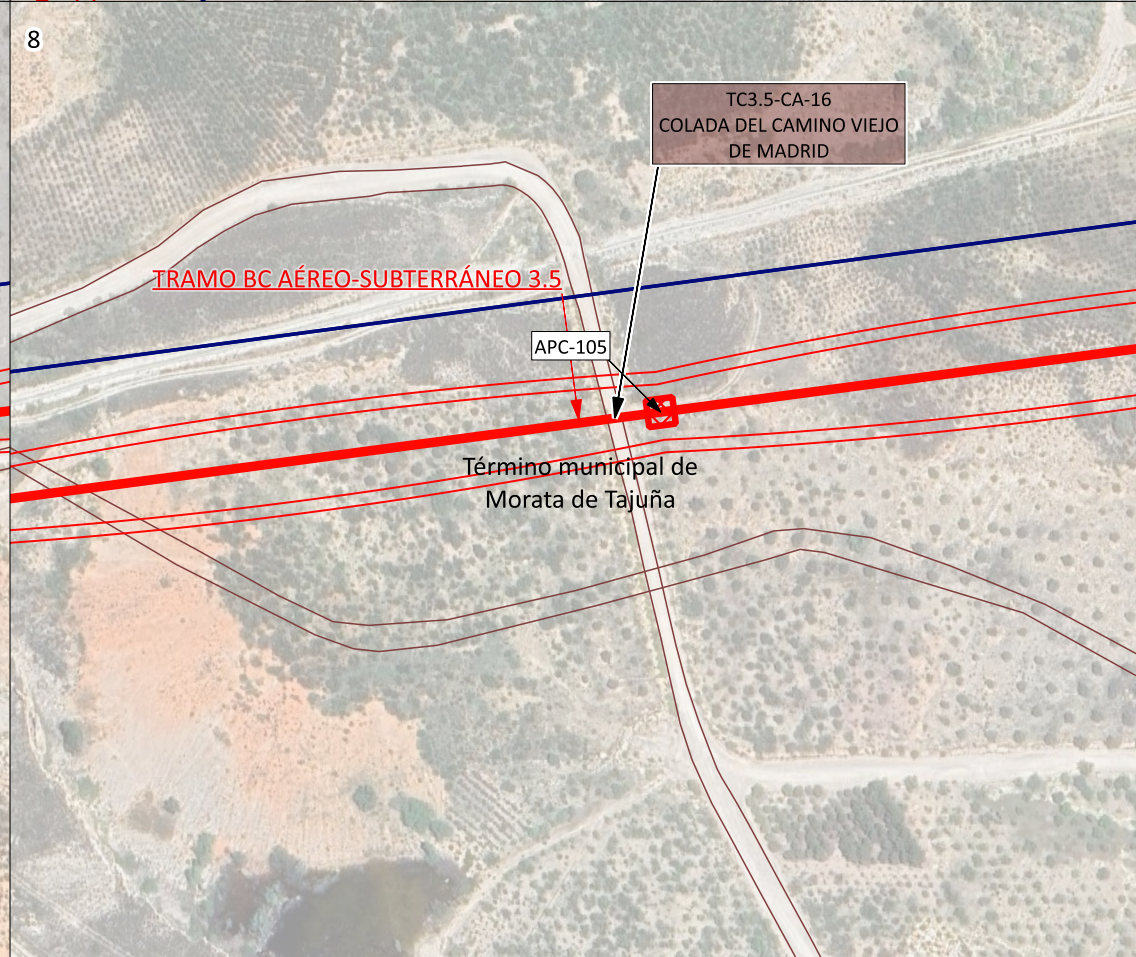
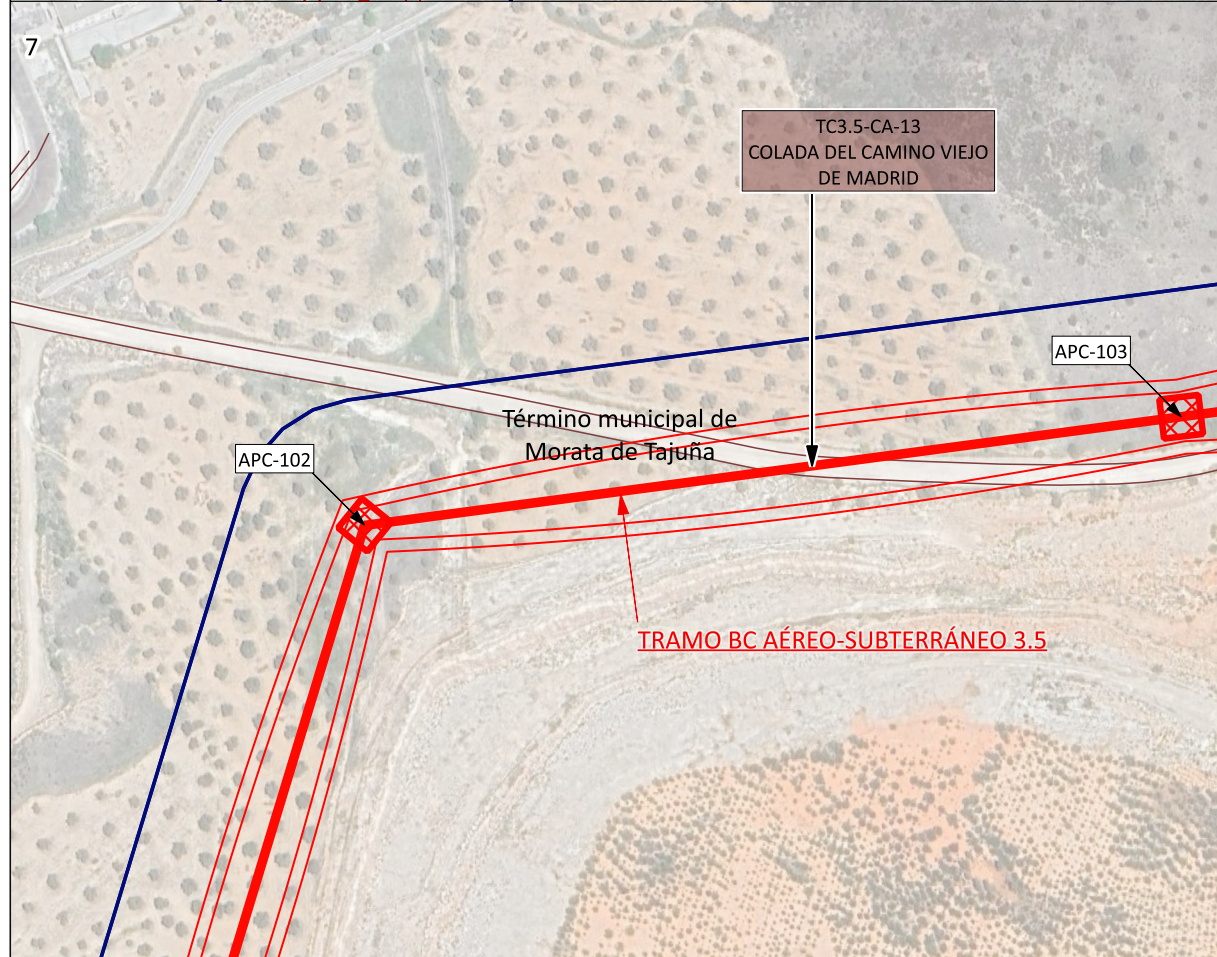
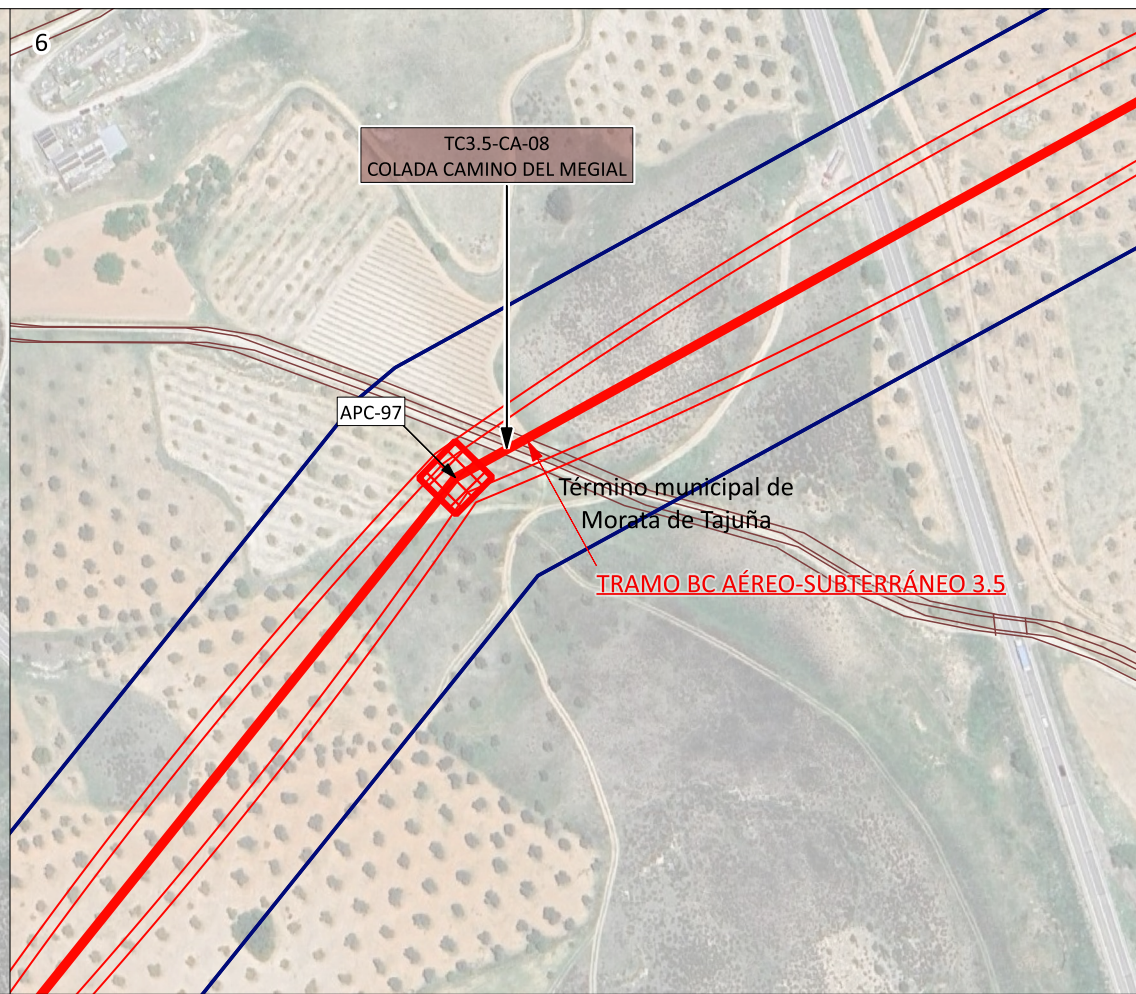
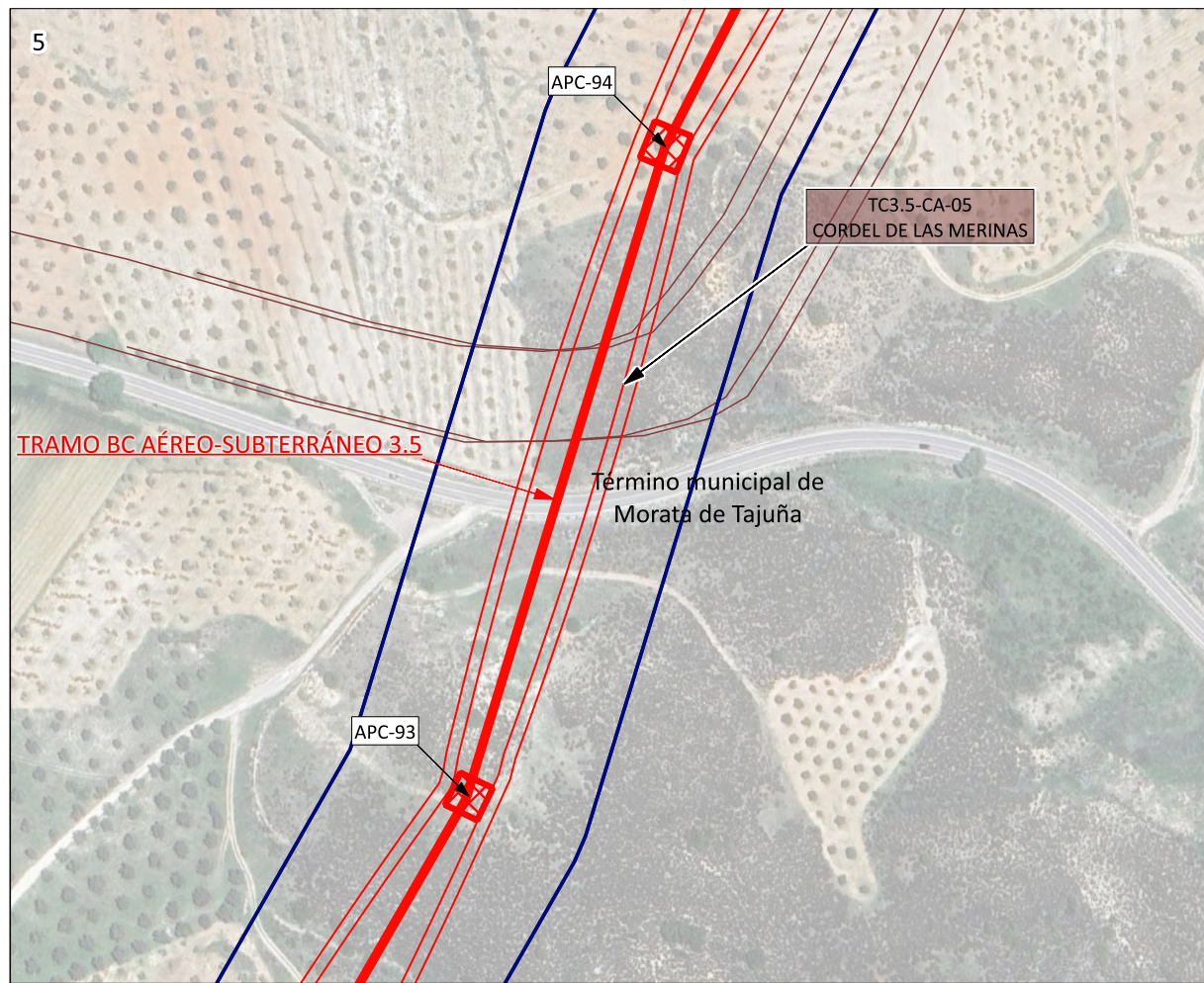
En el tramo 3.8 de la Línea Aérea de Alta Tensión desde el APC-122 al APC-153, es de Triple Circuito 220 kV



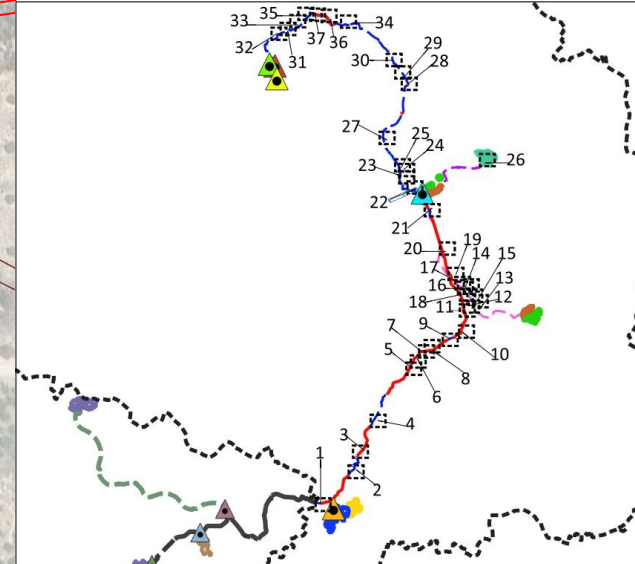


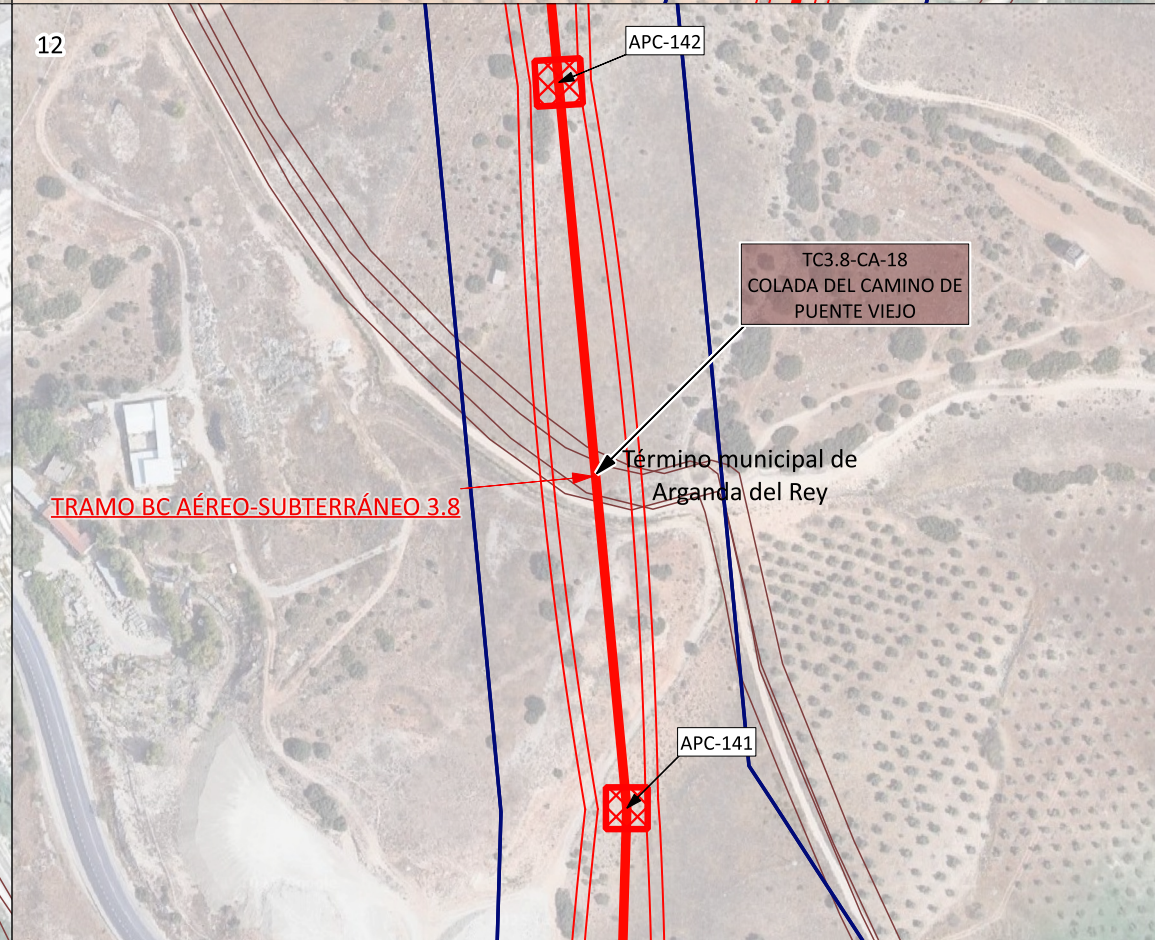
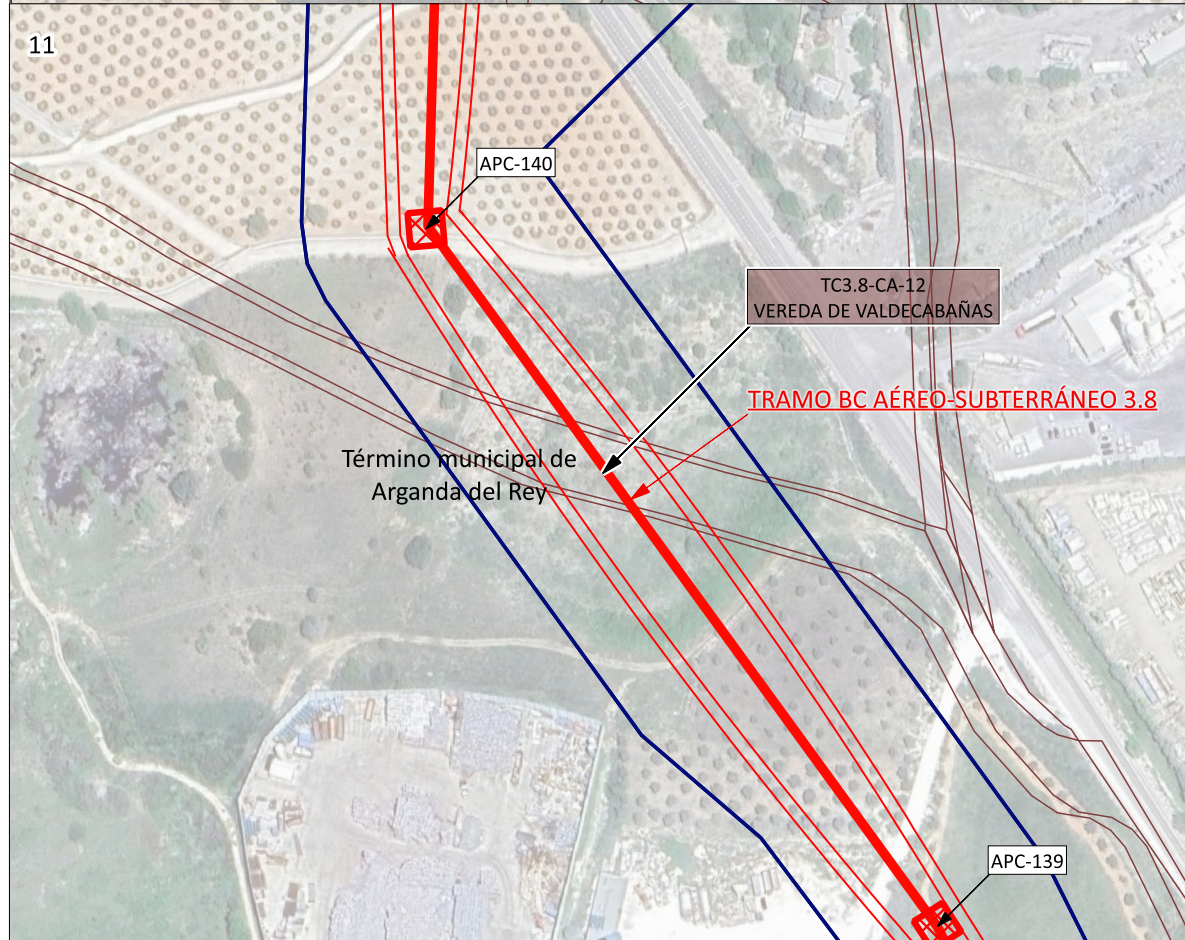
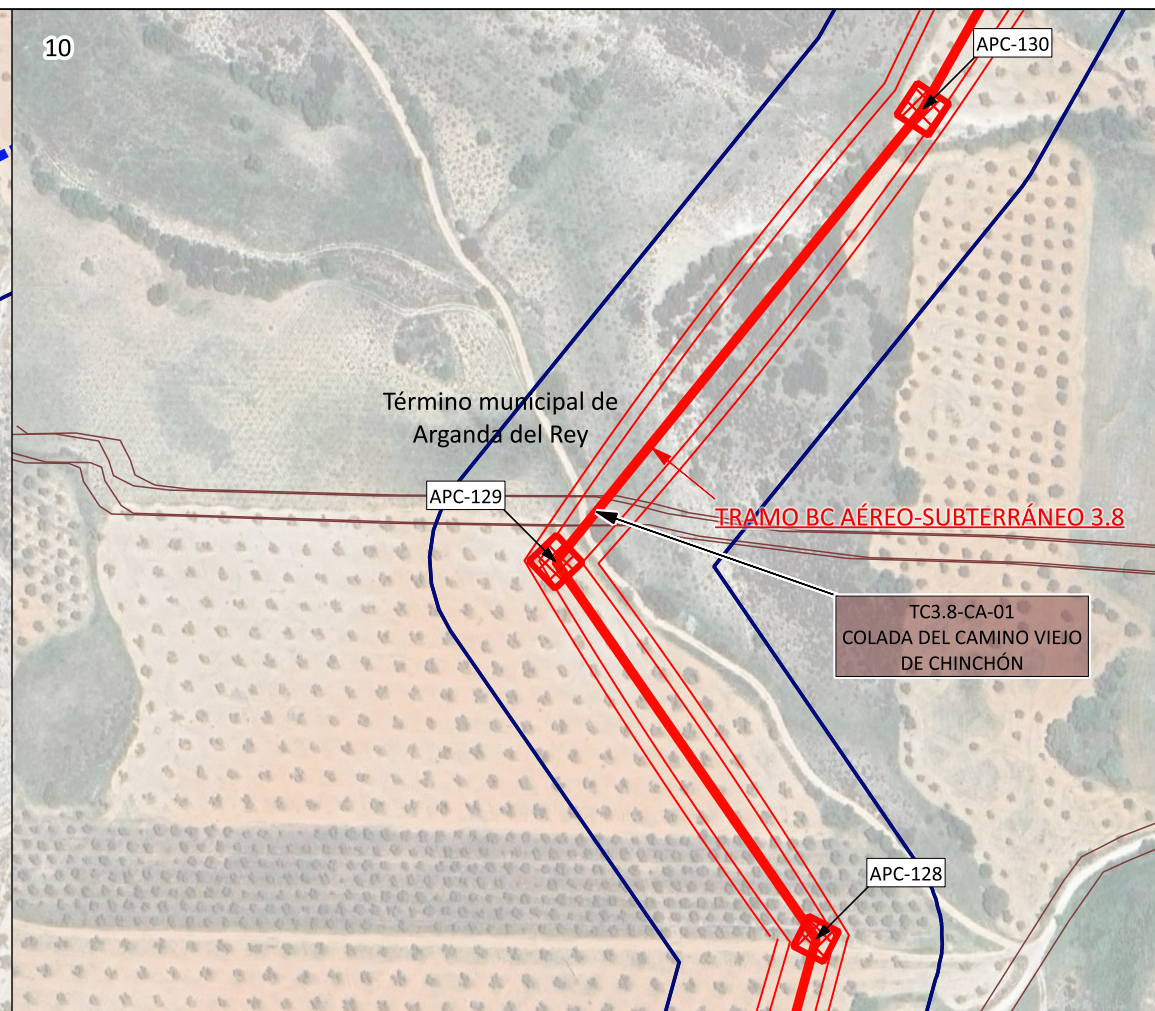
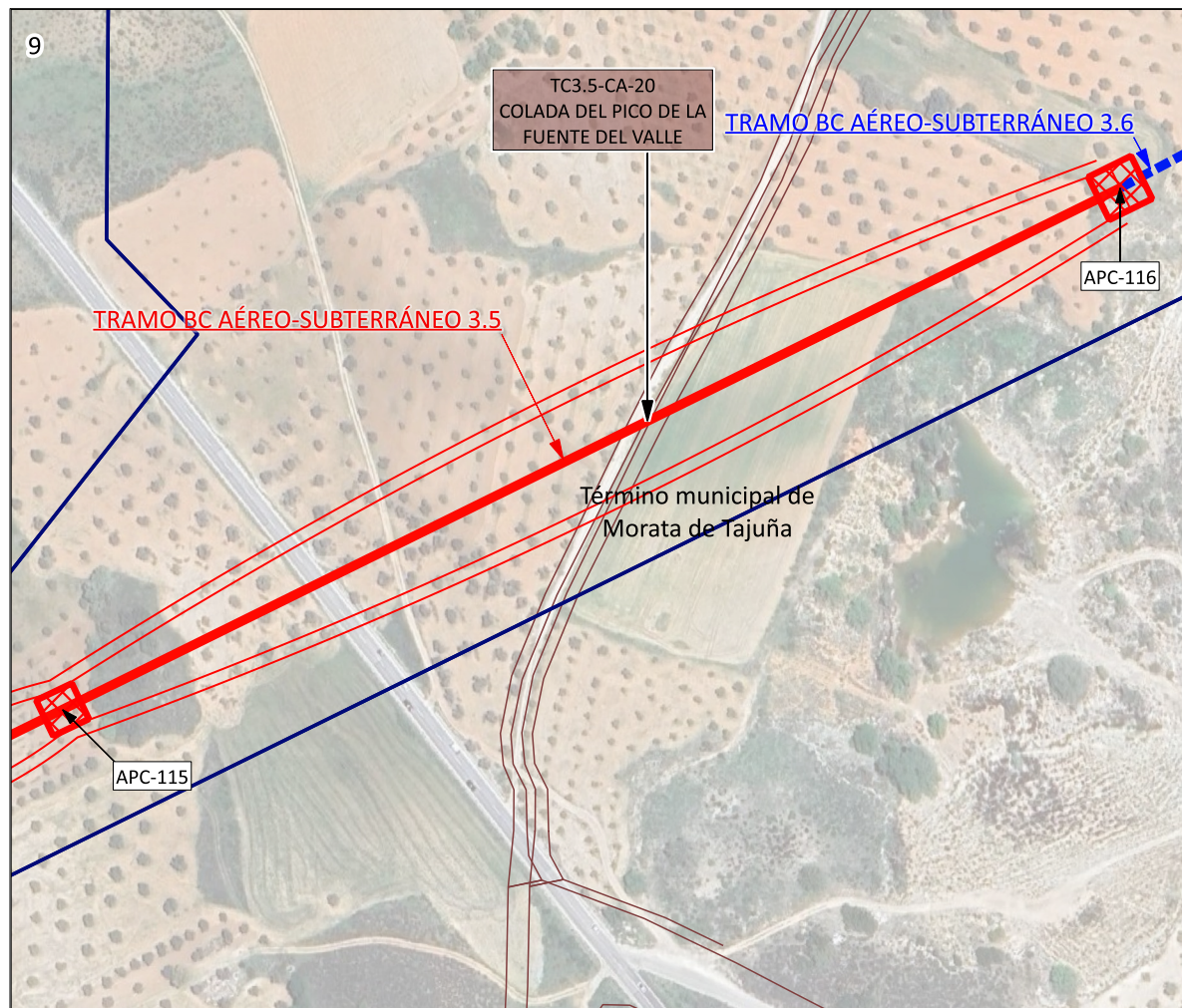
- LÍMITES**
- Término Autonómico
 - Término Municipal
 - Municipios afectados
- ÁMBITO DEL PLAN ESPECIAL**
- LÍNEAS DE ALTA TENSION**
- Delimitación del ámbito del PEI (Línea Aérea: 50 m a cada lado del eje; Línea Subterránea: 10 m a cada lado del eje; y Línea Privativa: 5 m a cada lado del eje, excepto lo grafiado en los planos de ámbito)
- LÍNEAS DE EVACUACIÓN PROMOTORES NUDO FUENCARRAL**
- Línea Aérea de Alta Tensión Doble Circuito 220 kV
 - Perforación Dirigida Línea Subterránea de Alta Tensión Doble Circuito 220 kV
 - Línea Subterránea de Alta Tensión Doble Circuito 220 kV
 - APN-07 Apoyo aéreo / Nº apoyo aéreo
 - TN-CE-05 Cámara de empalme / Nº de cámara
- TRAMOS DE LÍNEAS DE ALTA TENSION**
- LAT TRAMO B-C TRAMO SE BOROX FUENCARRAL - SE COLMENAR FUENCARRAL - SE ENVATIOS XXIV
 - LAT TRAMO C-D TRAMO SE ENVATIOS XXIV - SE FUENCARRAL (REE)
- AFECCIONES**
- Vías Pecuarias





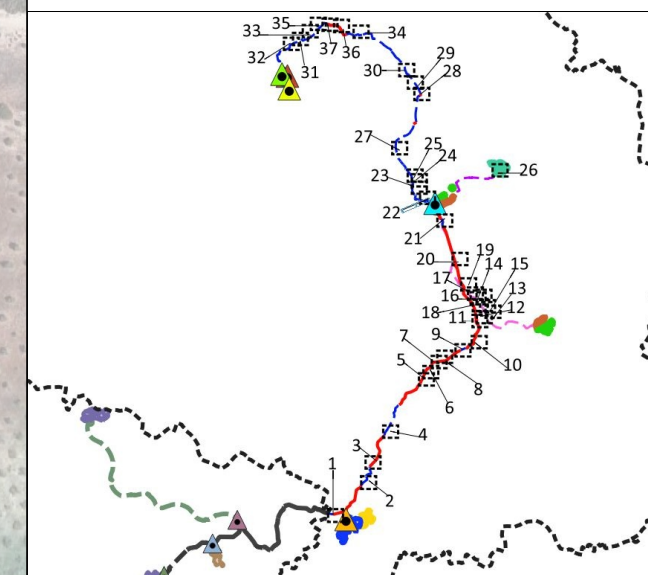
- LÍMITES**
- Término Autonómico
 - Término Municipal
 - Municipios afectados
- ÁMBITO DEL PLAN ESPECIAL**
- LÍNEAS DE ALTA TENSIÓN**
- Delimitación del ámbito del PEI (Línea Aérea: 50 m a cada lado del eje; Línea Subterránea: 10 m a cada lado del eje; y Línea Privativa: 5 m a cada lado del eje, excepto lo grafiado en los planos de ámbito)
- LÍNEAS DE EVACUACIÓN PROMOTORES NUDO FUENCARRAL**
- Línea Aérea de Alta Tensión Doble Circuito 220 kV
 - APN-07 Apoyo aéreo / Nº apoyo aéreo
- TRAMOS DE LÍNEAS DE ALTA TENSIÓN**
- LAT TRAMO B-C TRAMO SE BOROX FUENCARRAL - SE COLMENAR FUENCARRAL - SE ENVATIOS XXIV
 - LAT TRAMO C-D TRAMO SE ENVATIOS XXIV - SE FUENCARRAL (REE)
- AFECCIONES**
- Vías Pecuarías

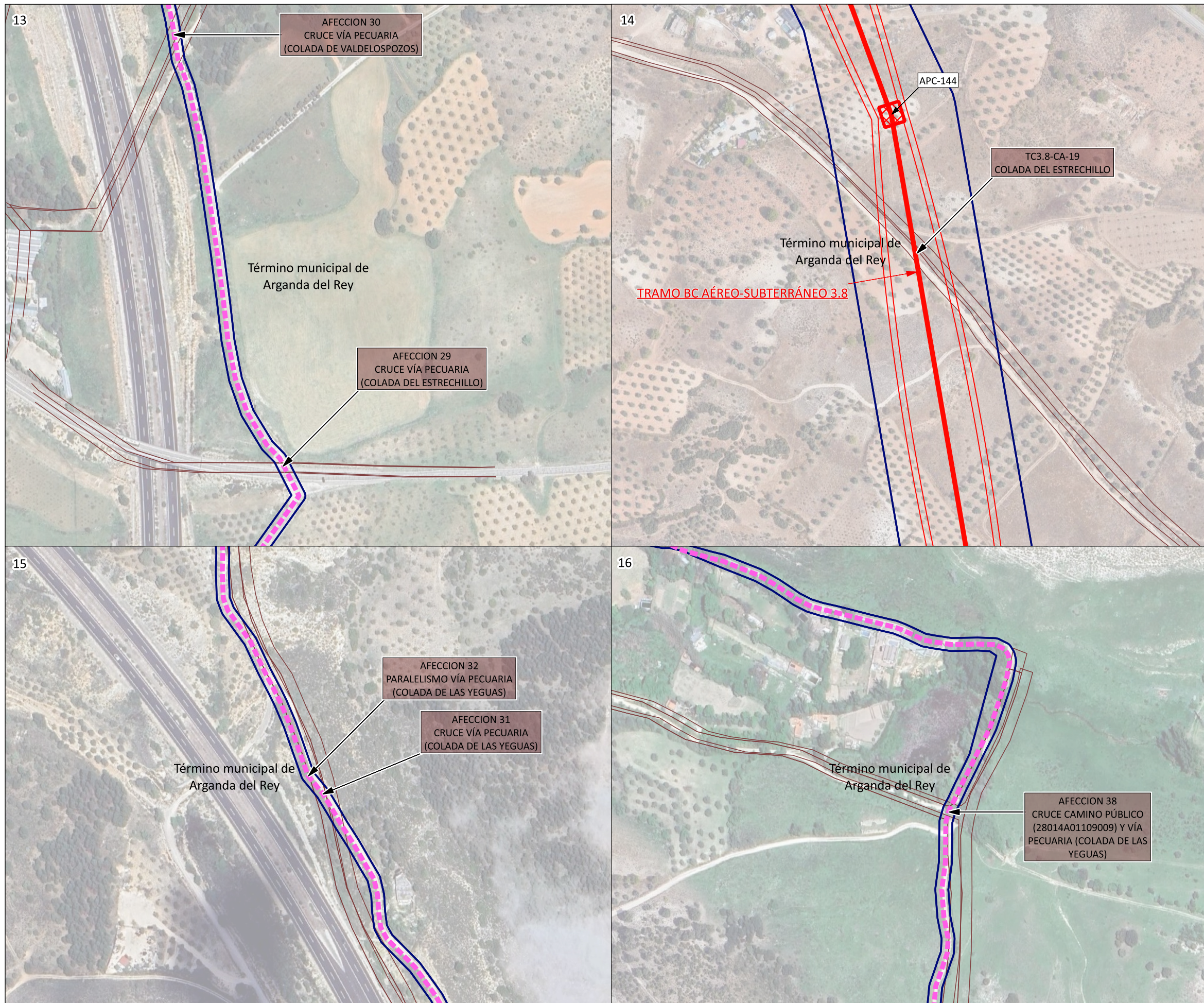




- LÍMITES**
- Término Autonómico
 - Término Municipal
 - Municipios afectados
- ÁMBITO DEL PLAN ESPECIAL**
- LÍNEAS DE ALTA TENSIÓN**
- Delimitación del ámbito del PEI (Línea Aérea: 50 m a cada lado del eje; Línea Subterránea: 10 m a cada lado del eje; y Línea Privativa: 5 m a cada lado del eje, excepto lo grafiado en los planos de ámbito)
- LÍNEAS DE EVACUACIÓN PROMOTORES NUDO FUENCARRAL**
- Línea Aérea de Alta Tensión Doble Circuito 220 kV
 - Perforación Dirigida Línea Subterránea de Alta Tensión Doble Circuito 220 kV
 - Línea Subterránea de Alta Tensión Doble Circuito 220 kV
 - APN-07 Apoyo aéreo / N° apoyo aéreo
 - TN-CE-05 Cámara de empalme / N° de cámara
- TRAMOS DE LÍNEAS DE ALTA TENSIÓN**
- LAT TRAMO B-C TRAMO SE BOROX FUENCARRAL - SE COLMENAR FUENCARRAL - SE ENVATIOS XXIV
 - LAT TRAMO C-D TRAMO SE ENVATIOS XXIV - SE FUENCARRAL (REE)
- AFECCIONES**
- Vías Pecuarías

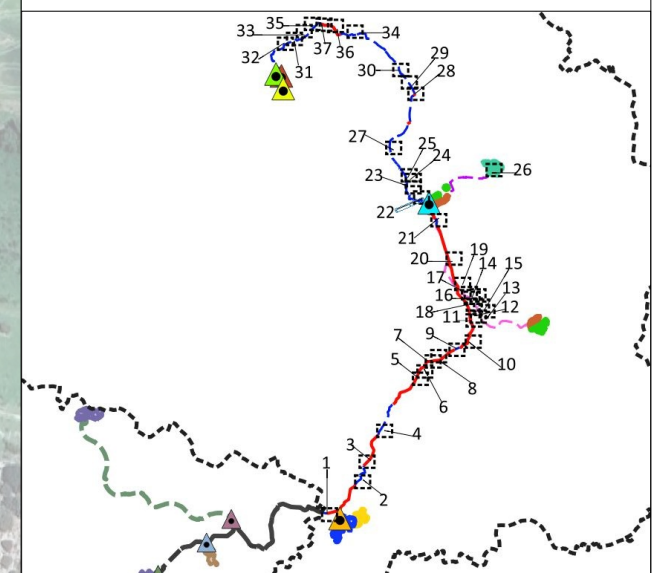
En el tramo 3.8 de la Línea Aérea de Alta Tensión desde el APC-122 al APC-153, es de Triple Circuito 220 kV

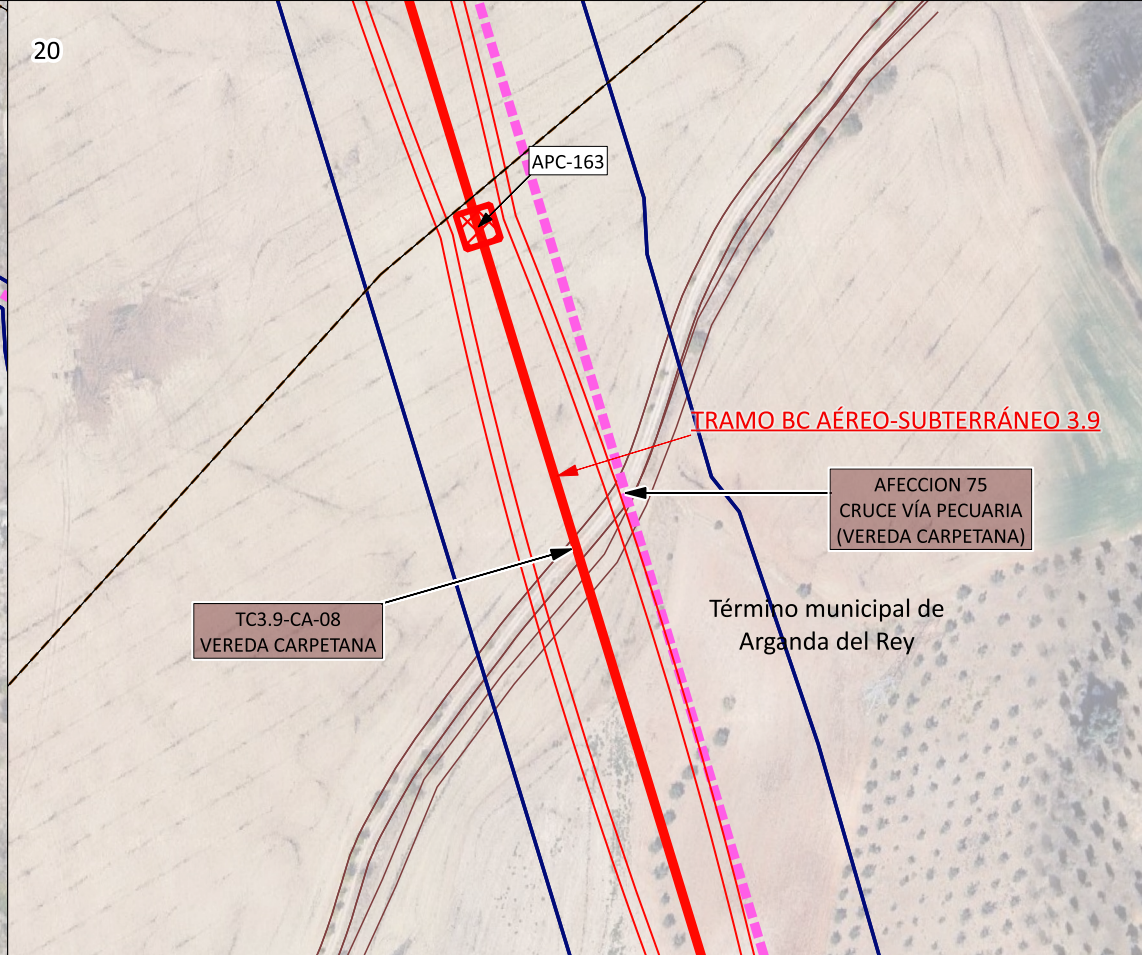
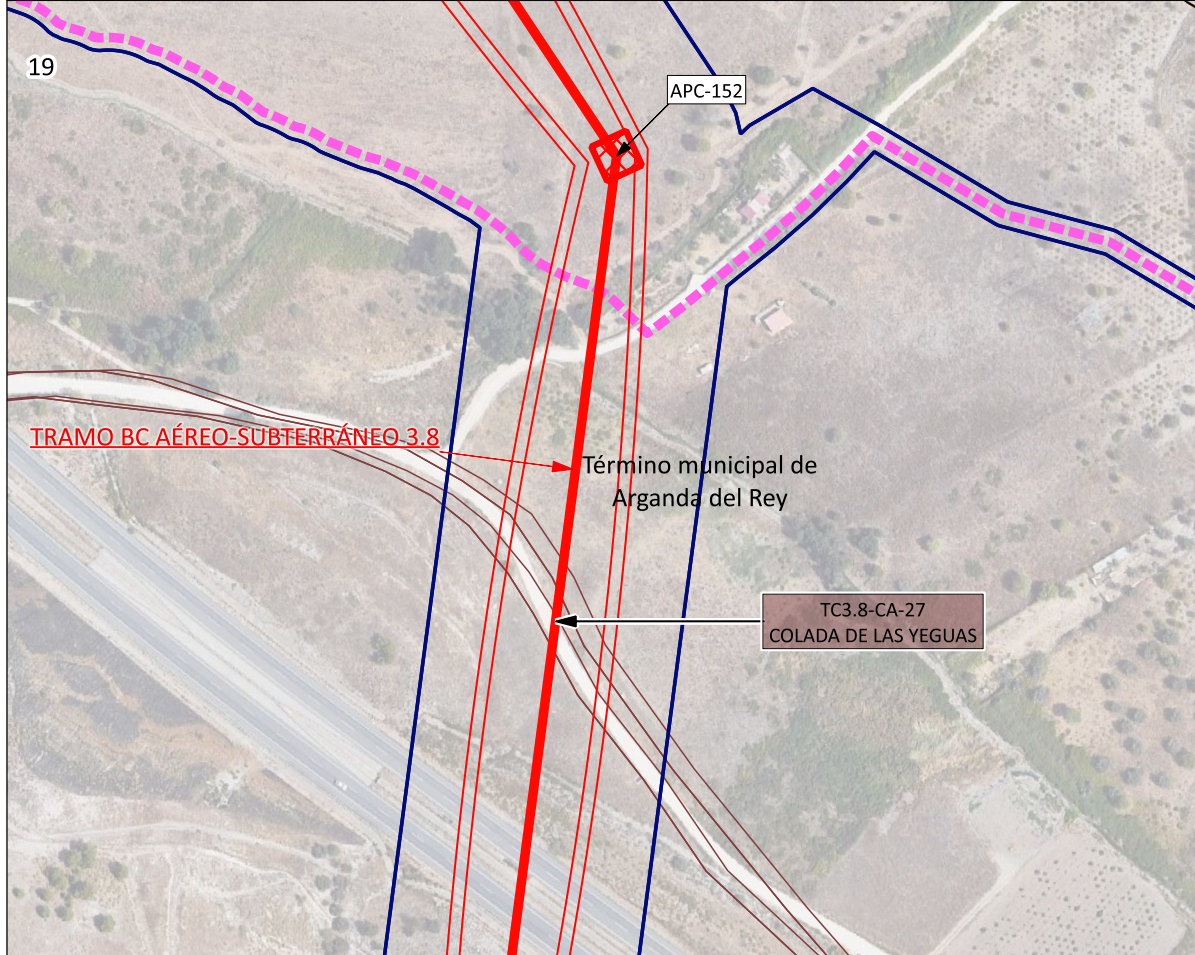
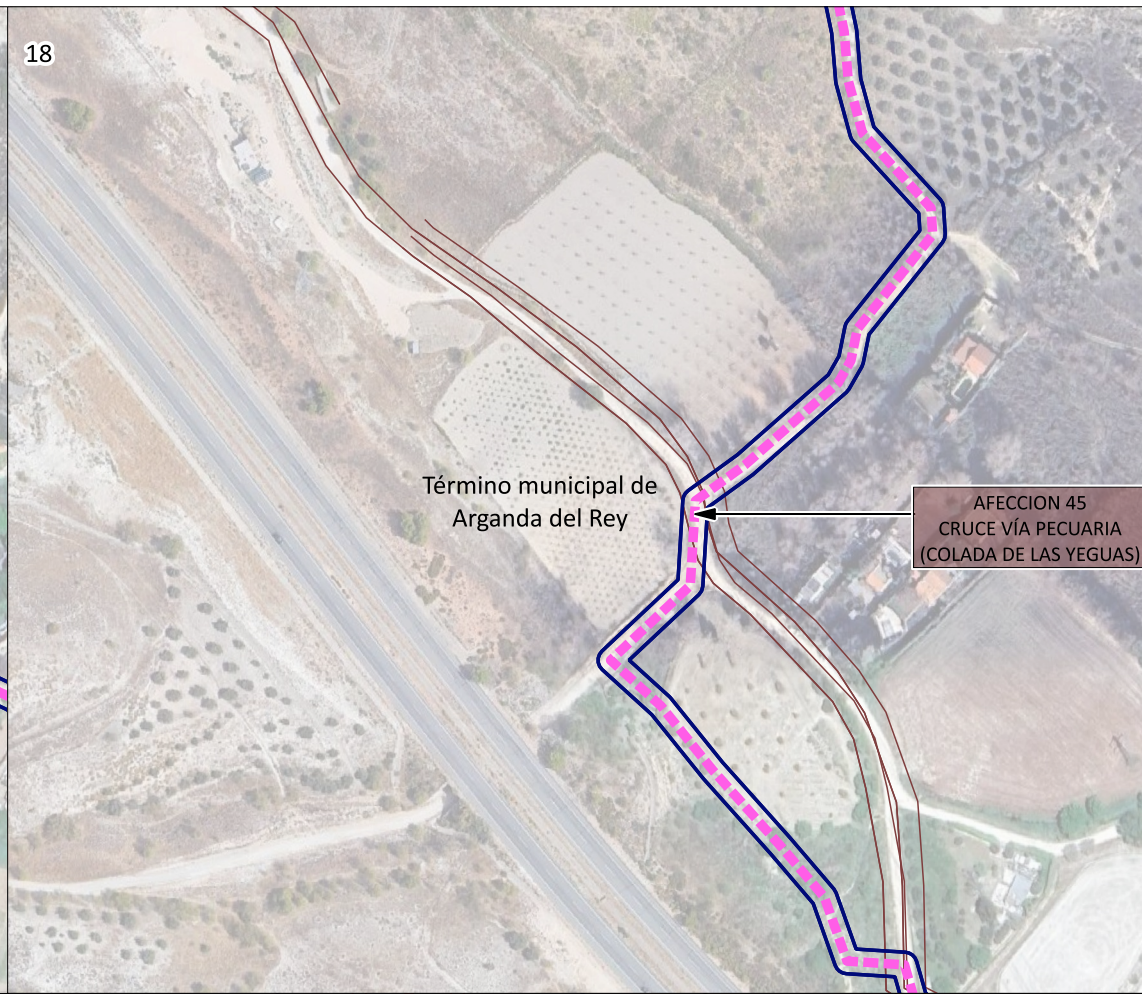
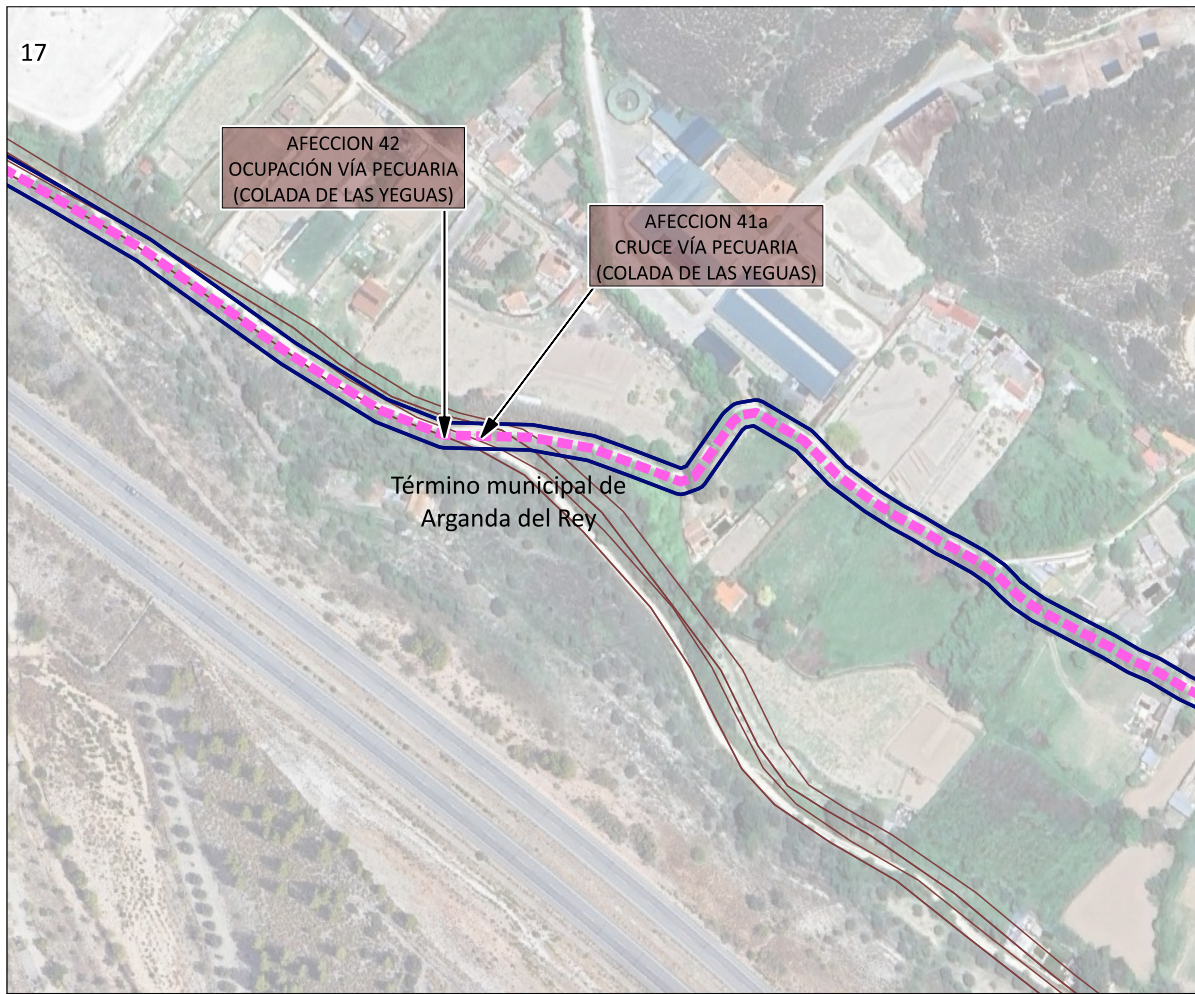




- LÍMITES**
- Término Autonómico
 - Término Municipal
 - Municipios afectados
- ÁMBITO DEL PLAN ESPECIAL**
- LÍNEAS DE ALTA TENSIÓN**
- Delimitación del ámbito del PEI (Línea Aérea: 50 m a cada lado del eje; Línea Subterránea: 10 m a cada lado del eje; y Línea Privativa: 5 m a cada lado del eje, excepto lo grafiado en los planos de ámbito)
- LÍNEAS DE EVACUACIÓN PROMOTORES NUDO FUENCARRAL**
- Línea Aérea de Alta Tensión Doble Circuito 220 kV
 - -[APN-07] Apoyo aéreo / Nº apoyo aéreo
- TRAMOS DE LÍNEAS DE ALTA TENSIÓN**
- LAT TRAMO B-C TRAMO SE BOROX FUENCARRAL - SE COLMENAR FUENCARRAL - SE ENVATIOS XXIV
 - LAT TRAMO C-D TRAMO SE ENVATIOS XXIV - SE FUENCARRAL (REE)
- LÍNEAS PRIVATIVAS DE EVACUACIÓN**
- Líneas Subterráneas de Media Tensión Simple Circuito 30 kV ENVATIOS XXIV Fase I y II - SE ENVATIOS XXIV
- AFECCIONES**
- Vías Pecuarias

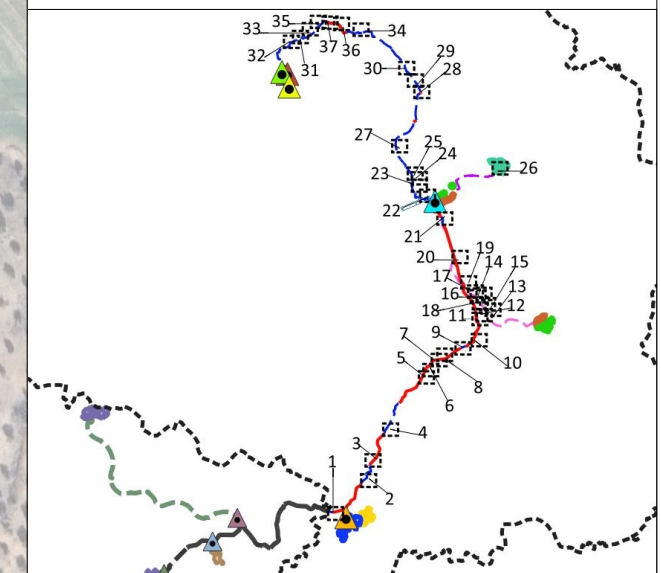
En el tramo 3.8 de la Línea Aérea de Alta Tensión desde el APC-122 al APC-153, es de Triple Circuito 220 kV

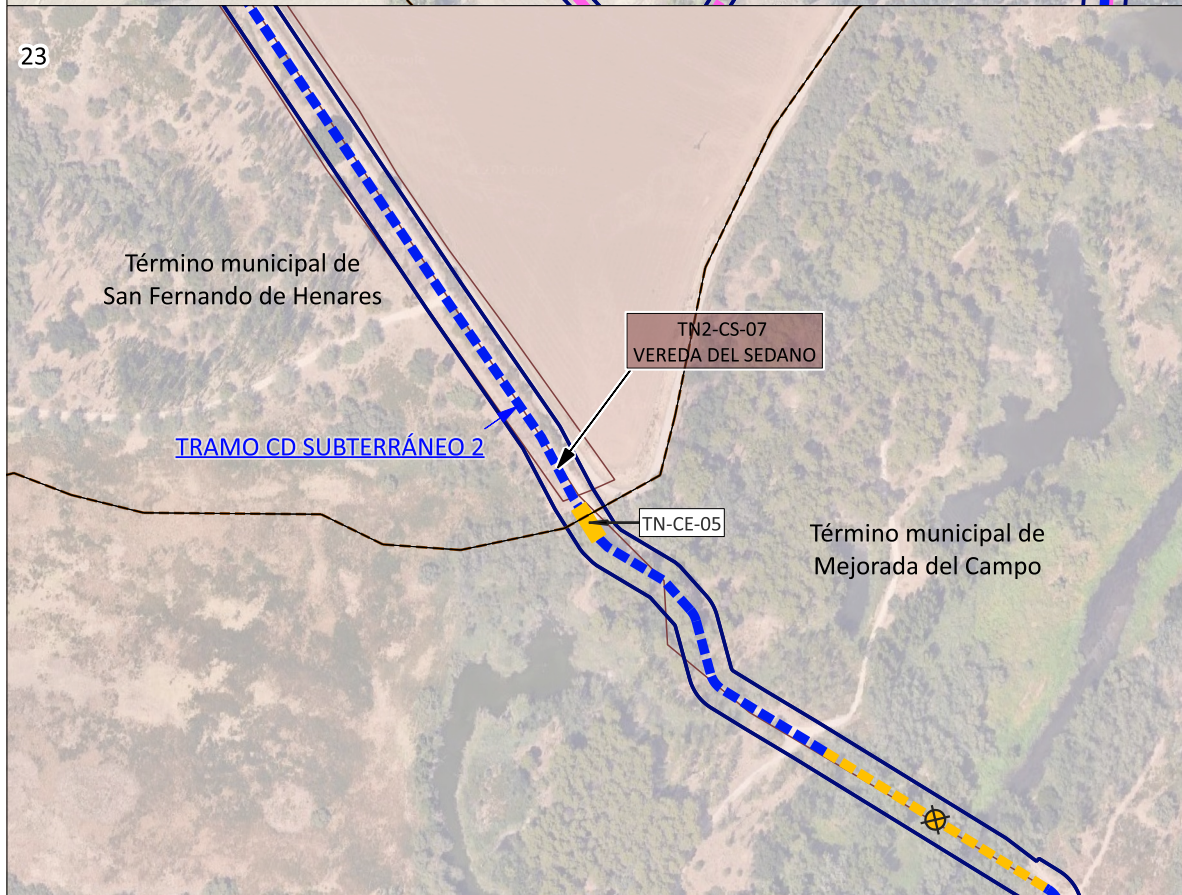
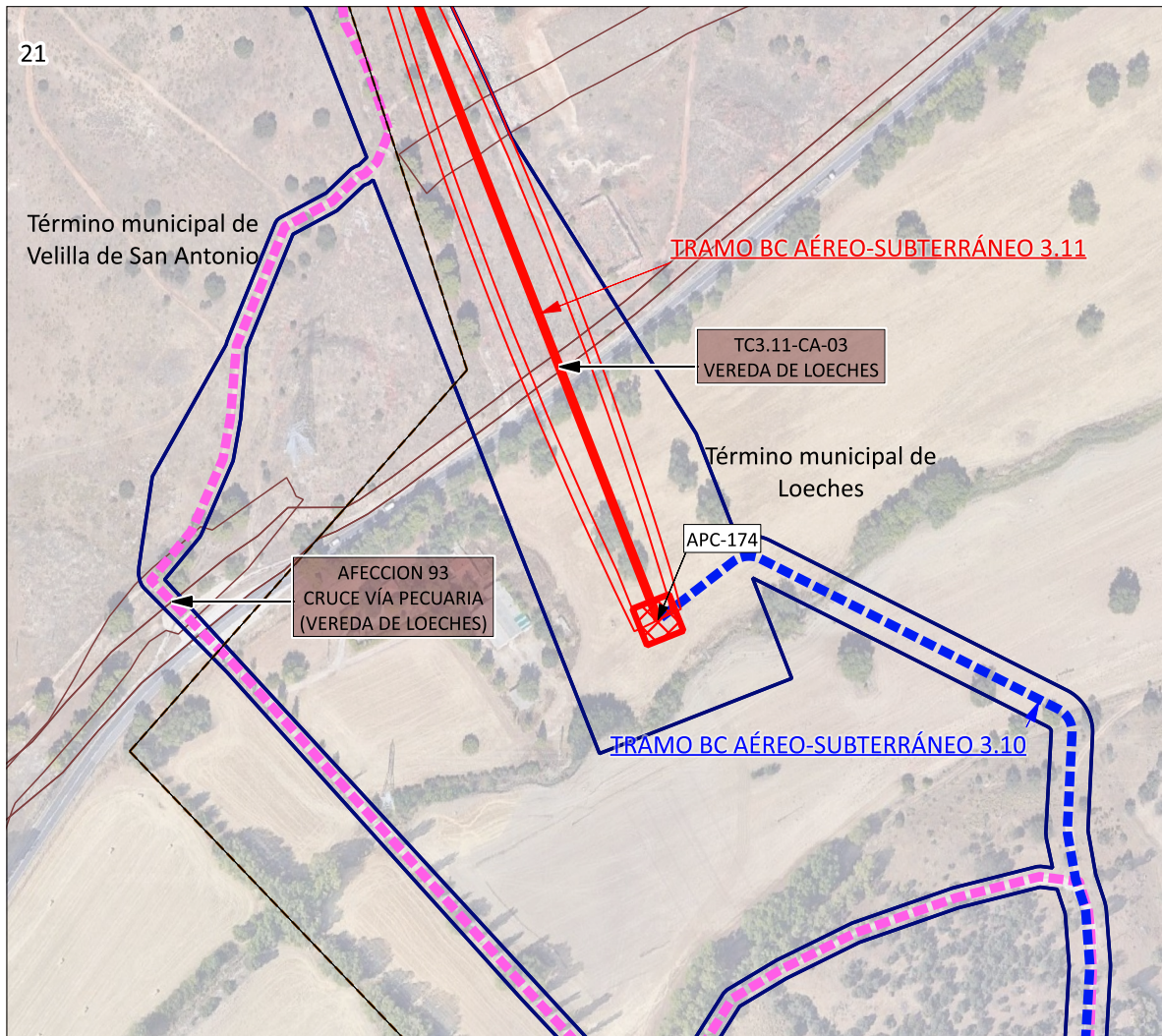




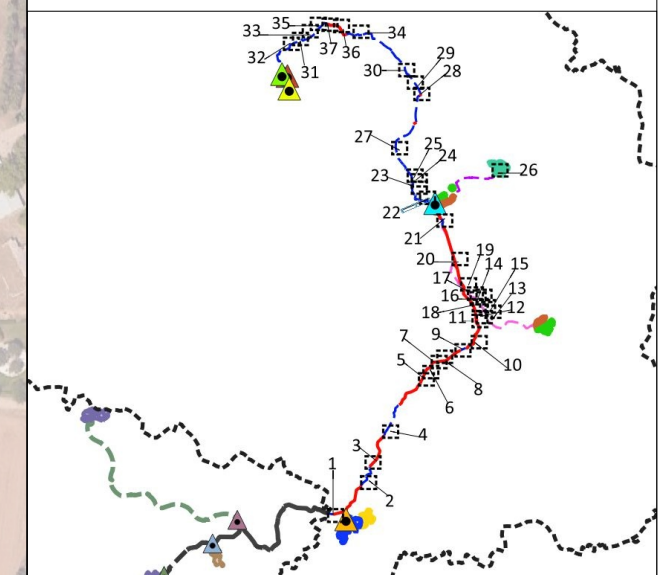
- LÍMITES**
- Término Autonómico
 - Término Municipal
 - Municipios afectados
- ÁMBITO DEL PLAN ESPECIAL**
- LÍNEAS DE ALTA TENSIÓN**
- Delimitación del ámbito del PEI (Línea Aérea: 50 m a cada lado del eje; Línea Subterránea: 10 m a cada lado del eje; y Línea Privativa: 5 m a cada lado del eje, excepto lo grafiado en los planos de ámbito)
- LÍNEAS DE EVACUACIÓN PROMOTORES NUDO FUENCARRAL**
- Línea Aérea de Alta Tensión Doble Circuito 220 kV
 - -APN-07 Apoyo aéreo / N° apoyo aéreo
- TRAMOS DE LÍNEAS DE ALTA TENSIÓN**
- LAT TRAMO B-C** TRAMO SE BOROX FUENCARRAL - SE COLMENAR FUENCARRAL - SE ENVATIOS XXIV
- LAT TRAMO C-D** TRAMO SE ENVATIOS XXIV - SE FUENCARRAL (REE)
- LÍNEAS PRIVATIVAS DE EVACUACIÓN**
- Líneas Subterráneas de Media Tensión Simple Circuito 30 kV ENVATIOS XXIV Fase I y II - SE ENVATIOS XXIV
- AFECCIONES**
- Vías Pecuarias

En el tramo 3.8 de la Línea Aérea de Alta Tensión desde el APC-122 al APC-153, es de Triple Circuito 220 kV



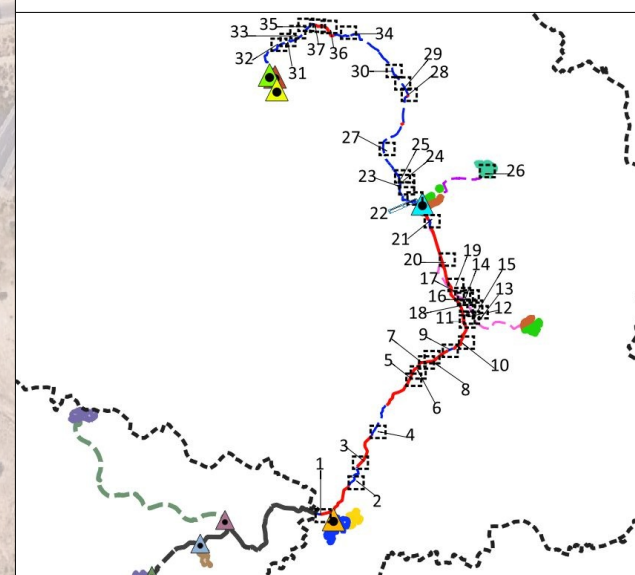
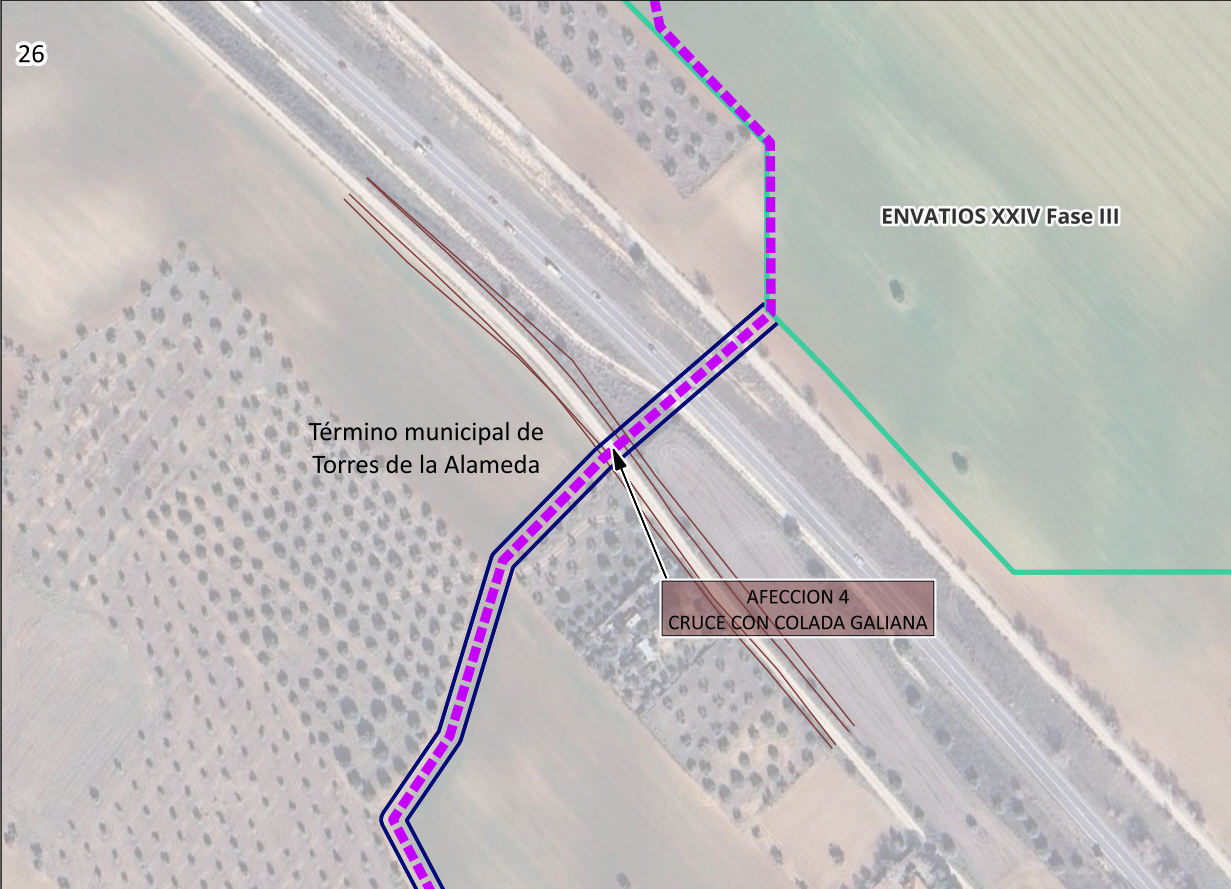


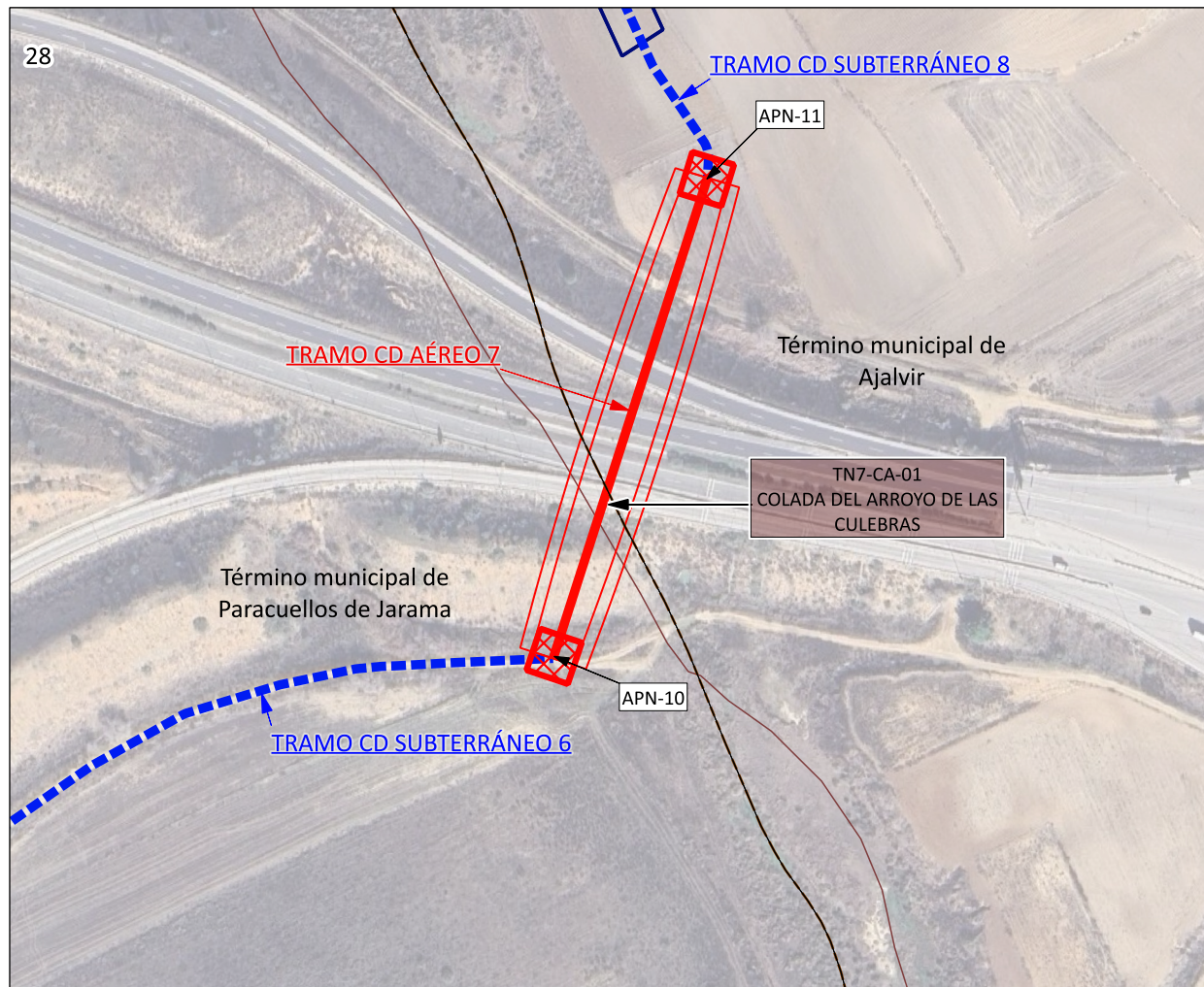
- LÍMITES**
- Término Autonómico
 - Término Municipal
 - Municipios afectados
- ÁMBITO DEL PLAN ESPECIAL**
- LÍNEAS DE ALTA TENSIÓN**
- Delimitación del ámbito del PEI (Línea Aérea: 50 m a cada lado del eje; Línea Subterránea: 10 m a cada lado del eje; y Línea Privativa: 5 m a cada lado del eje, excepto lo grafiado en los planos de ámbito)
- LÍNEAS DE EVACUACIÓN PROMOTORES NUDO FUENCARRAL**
- Línea Aérea de Alta Tensión Doble Circuito 220 kV
 - Perforación Dirigida Línea Subterránea de Alta Tensión Doble Circuito 220 kV
 - Línea Subterránea de Alta Tensión Doble Circuito 220 kV
 - APN-07 Apoyo aéreo / N° apoyo aéreo
 - TN-CE-05 Cámara de empalme / N° de cámara
- TRAMOS DE LÍNEAS DE ALTA TENSIÓN**
- LAT TRAMO B-C TRAMO SE BOROX FUENCARRAL - SE COLMENAR FUENCARRAL - SE ENVATIOS XXIV
 - LAT TRAMO C-D TRAMO SE ENVATIOS XXIV - SE FUENCARRAL (REE)
- LÍNEAS PRIVATIVAS DE EVACUACIÓN**
- Líneas Subterráneas de Media Tensión Simple Circuito 30 kV ENVATIOS XXIV Fase I y II - SE ENVATIOS XXIV
- AFECCIONES**
- Vías Pecuarias



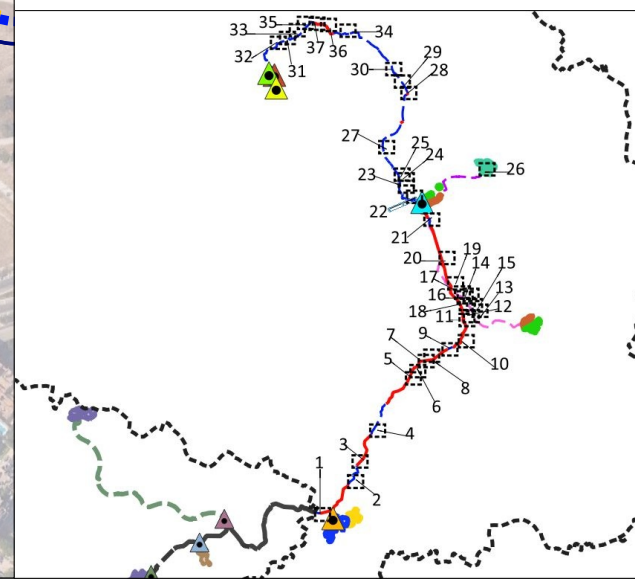


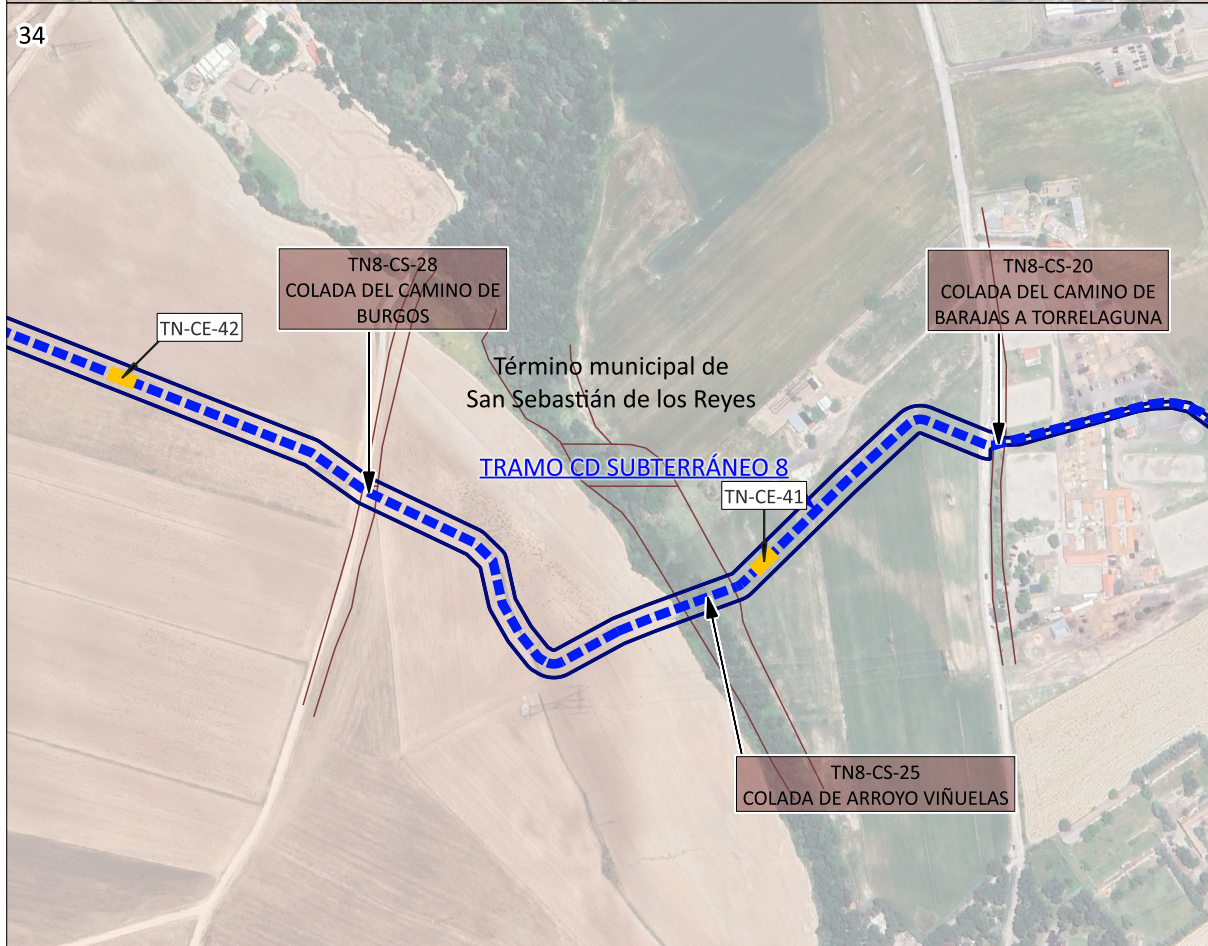
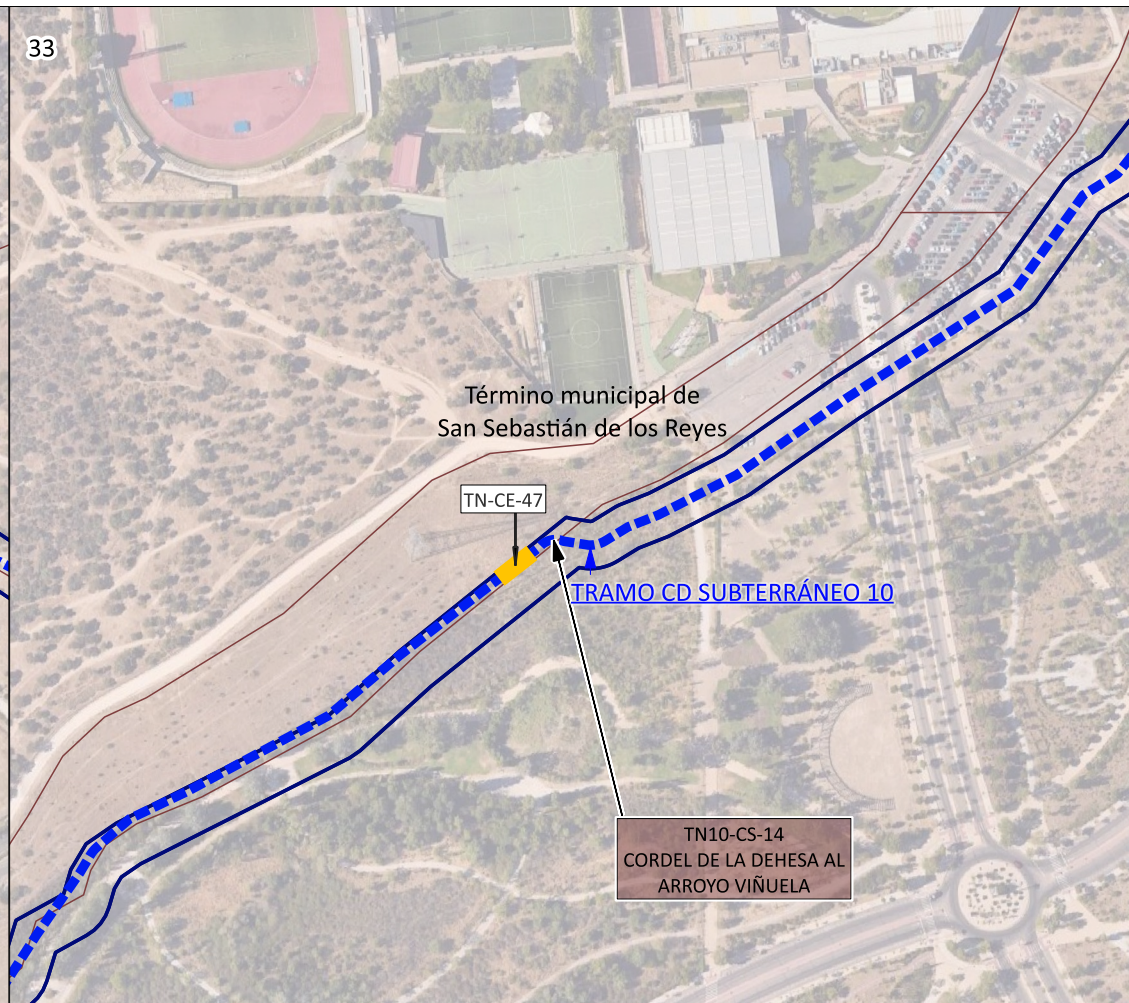
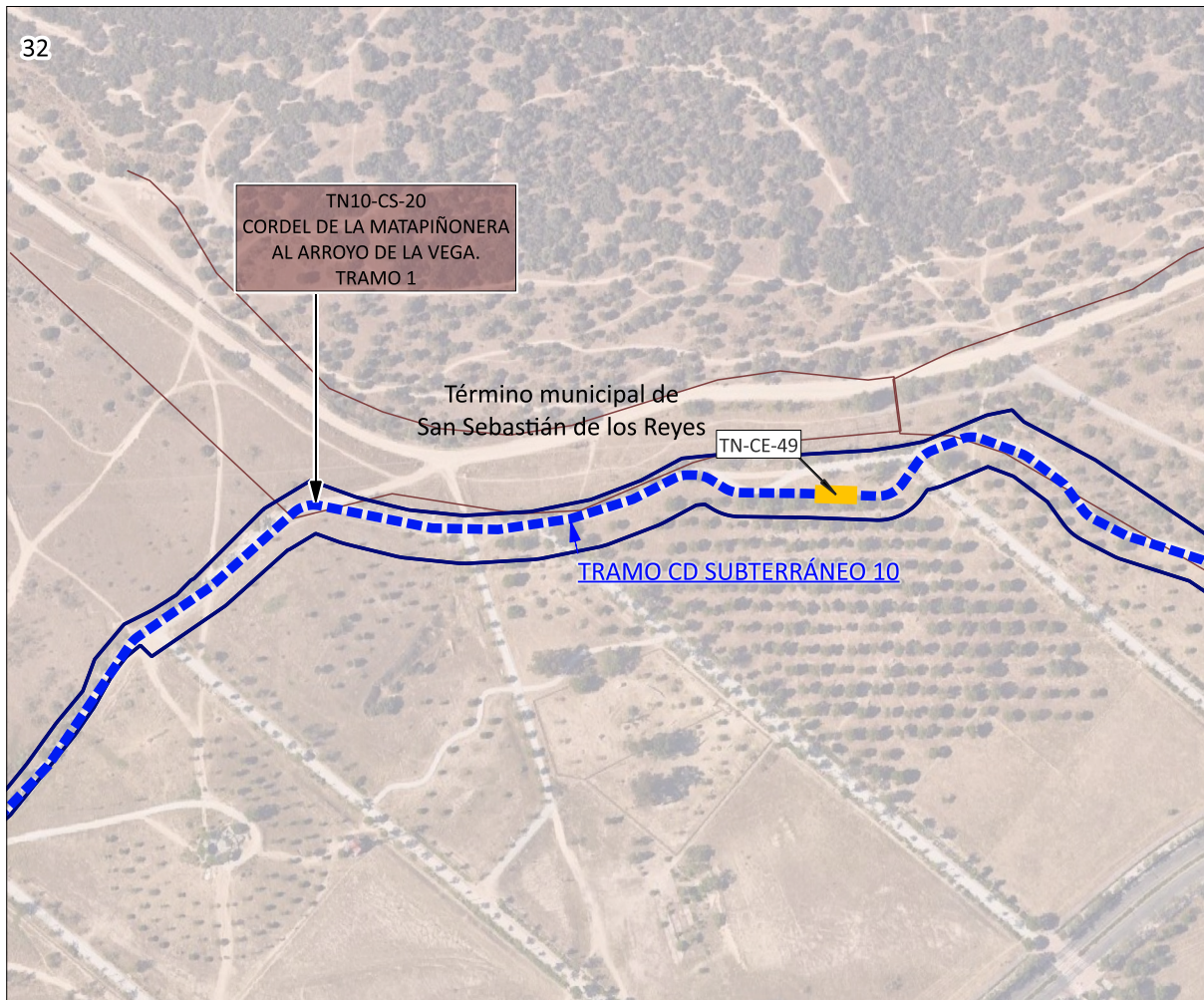
- LÍMITES**
- Término Autonómico
 - Término Municipal
 - Municipios afectados
- ÁMBITO DEL PLAN ESPECIAL**
- PLANTAS SOLARES FOTOVOLTAICAS**
- Envatios XXIV Fase III
- LÍNEAS DE ALTA TENSIÓN**
- Delimitación del ámbito del PEI (Línea Aérea: 50 m a cada lado del eje; Línea Subterránea: 10 m a cada lado del eje; y Línea Privativa: 5 m a cada lado del eje, excepto lo grafiado en los planos de ámbito)
- LÍNEAS DE EVACUACIÓN PROMOTORES NUDO FUENCARRAL**
- Línea Aérea de Alta Tensión Doble Circuito 220 kV
 - Perforación Dirigida Línea Subterránea de Alta Tensión Doble Circuito 220 kV
 - Línea Subterránea de Alta Tensión Doble Circuito 220 kV
 - APN-07 Apoyo aéreo / N° apoyo aéreo
 - TN-CE-05 Cámara de empalme / N° de cámara
- TRAMOS DE LÍNEAS DE ALTA TENSIÓN**
- LAT TRAMO B-C TRAMO SE BOROX FUENCARRAL - SE COLMENAR FUENCARRAL - SE ENVATIOS XXIV
 - LAT TRAMO C-D TRAMO SE ENVATIOS XXIV - SE FUENCARRAL (REE)
- LÍNEAS PRIVATIVAS DE EVACUACIÓN**
- Línea Subterránea de Media Tensión Simple Circuito 30 kV ENVATIOS XXIV Fase III - SE ENVATIOS XXIV
- AFECCIONES**
- Vías Pecuarias



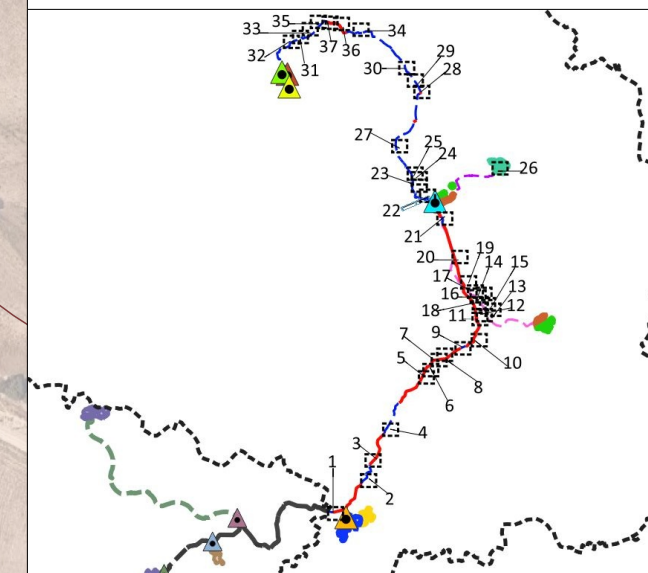


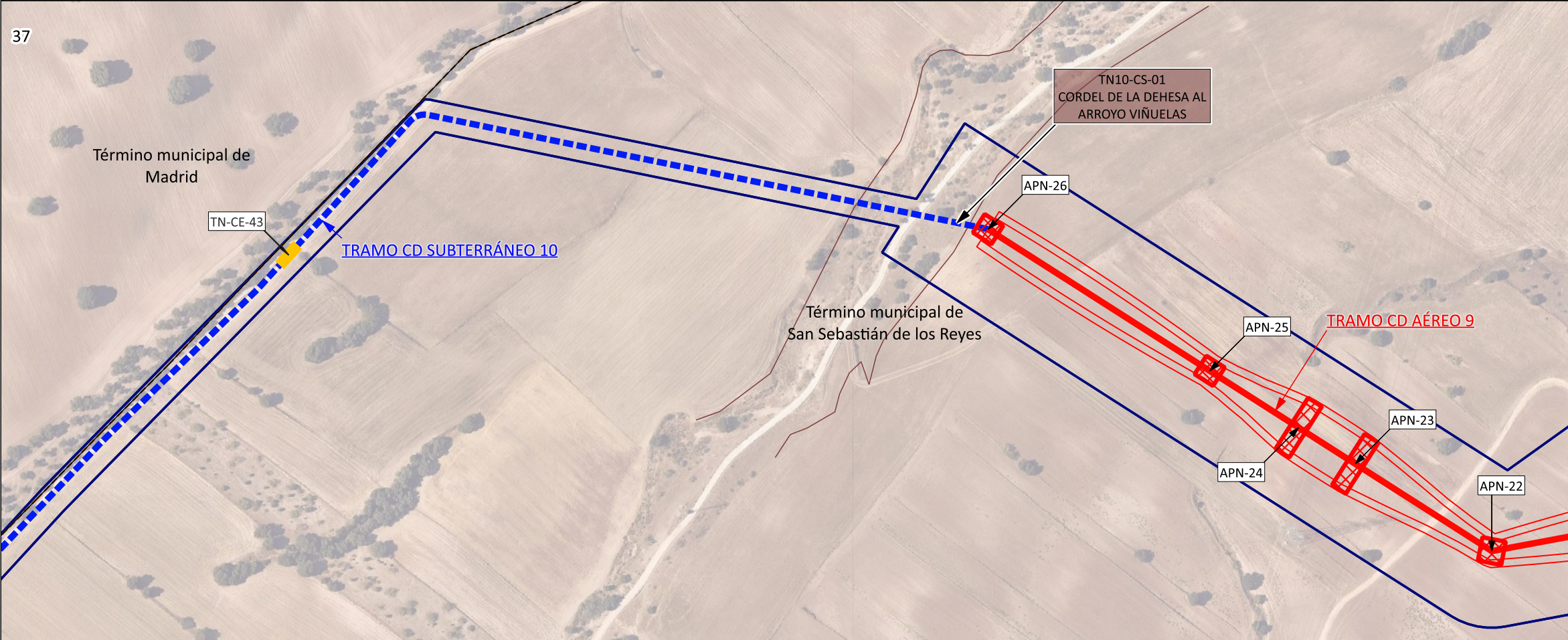
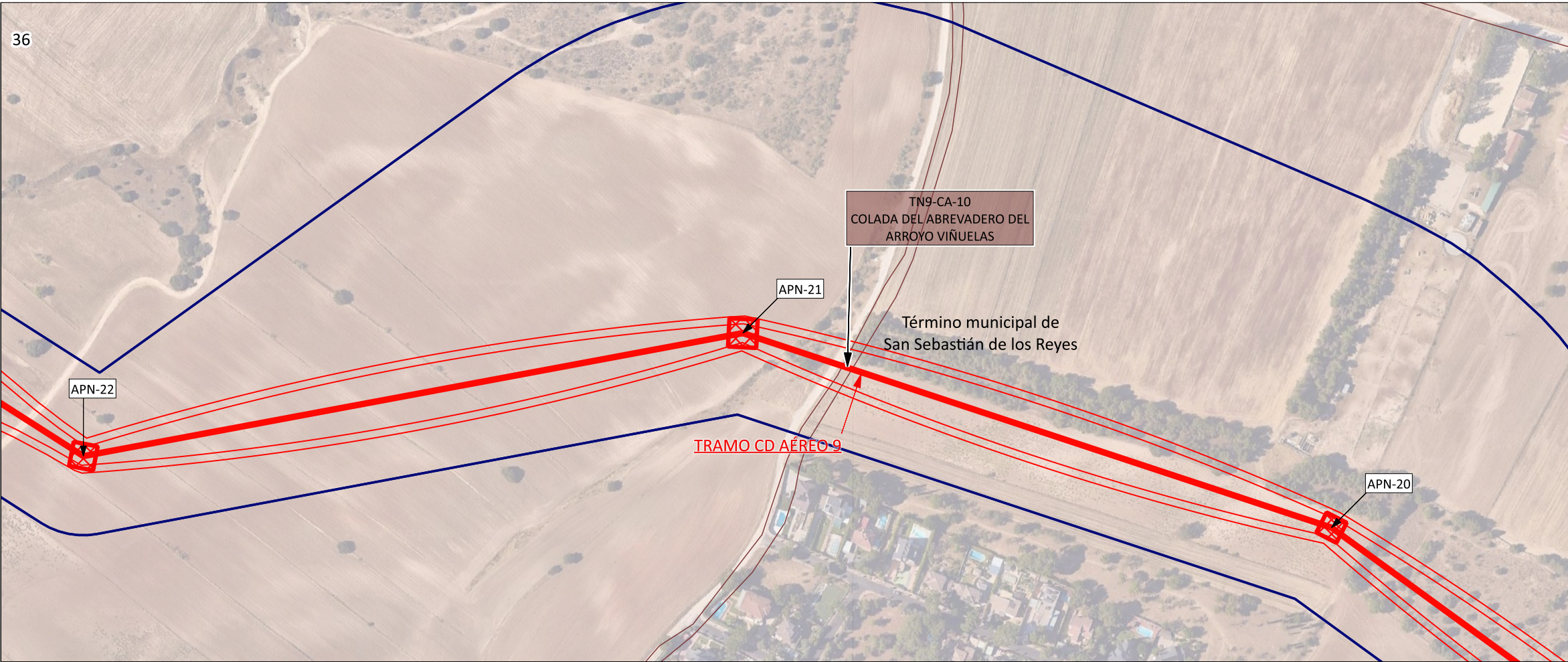
- LÍMITES**
- Término Autonómico
 - Término Municipal
 - Municipios afectados
- ÁMBITO DEL PLAN ESPECIAL**
- LÍNEAS DE ALTA TENSIÓN**
- Delimitación del ámbito del PEI (Línea Aérea: 50 m a cada lado del eje; Línea Subterránea: 10 m a cada lado del eje; y Línea Privativa: 5 m a cada lado del eje, excepto lo grafiado en los planos de ámbito)
- LÍNEAS DE EVACUACIÓN PROMOTORES NUDO FUENCARRAL**
- Línea Aérea de Alta Tensión Doble Circuito 220 kV
 - Perforación Dirigida Línea Subterránea de Alta Tensión Doble Circuito 220 kV
 - Línea Subterránea de Alta Tensión Doble Circuito 220 kV
 - APN-07 Apoyo aéreo / Nº apoyo aéreo
 - TN-CE-05 Cámara de empalme / Nº de cámara
- TRAMOS DE LÍNEAS DE ALTA TENSIÓN**
- LAT TRAMO B-C TRAMO SE BOROX FUENCARRAL - SE COLMENAR FUENCARRAL - SE ENVATIOS XXIV
 - LAT TRAMO C-D TRAMO SE ENVATIOS XXIV - SE FUENCARRAL (REE)
- AFECCIONES**
- Vías Pecuarias





- LÍMITES**
- Término Autonómico
 - Término Municipal
 - Municipios afectados
- ÁMBITO DEL PLAN ESPECIAL**
- LÍNEAS DE ALTA TENSIÓN**
- Delimitación del ámbito del PEI (Línea Aérea: 50 m a cada lado del eje; Línea Subterránea: 10 m a cada lado del eje; y Línea Privativa: 5 m a cada lado del eje, excepto lo grafiado en los planos de ámbito)
- LÍNEAS DE EVACUACIÓN PROMOTORES NUDO FUENCARRAL**
- Línea Subterránea de Alta Tensión Doble Circuito 220 kV
 - TN-CE-05 Cámara de empalme / Nº de cámara
- TRAMOS DE LÍNEAS DE ALTA TENSIÓN**
- LAT TRAMO B-C TRAMO SE BOROX FUENCARRAL - SE COLMENAR FUENCARRAL - SE ENVATIOS XXIV
 - LAT TRAMO C-D TRAMO SE ENVATIOS XXIV - SE FUENCARRAL (REE)
- AFECCIONES**
- Vías Pecuarias





- LÍMITES**
- Término Autonómico
 - Término Municipal
 - - - - - Municipios afectados
- ÁMBITO DEL PLAN ESPECIAL**
- LÍNEAS DE ALTA TENSIÓN**
- Delimitación del ámbito del PEI (Línea Aérea: 50 m a cada lado del eje; Línea Subterránea: 10 m a cada lado del eje; y Línea Privativa: 5 m a cada lado del eje, excepto lo grafiado en los planos de ámbito)
- LÍNEAS DE EVACUACIÓN PROMOTORES NUDO FUENCARRAL**
- Línea Aérea de Alta Tensión Doble Circuito 220 kV
 - Línea Subterránea de Alta Tensión Doble Circuito 220 kV
 - APN-07 Apoyo aéreo / Nº apoyo aéreo
- TRAMOS DE LÍNEAS DE ALTA TENSIÓN**
- LAT TRAMO B-C TRAMO SE BOROX FUENCARRAL - SE COLMENAR FUENCARRAL - SE ENVATIOS XXIV
 - LAT TRAMO C-D TRAMO SE ENVATIOS XXIV - SE FUENCARRAL (REE)
- AFECCIONES**
- Vías Pecuarias

