

CARACTERÍSTICAS	
MODELO ESTRUCTURA	FIJA 3Vx10
NÚMERO DE ESTRUCTURAS	4.257
PITCH (m)	11
TILT (°)	24
MODELO MÓDULO	JAM72S10 405MR
POTENCIA MÓDULO (Wp)	405
NÚMERO DE MÓDULOS	123.453
MÓDULOS POR STRING	29
POTENCIA PICO (Wp)	49.998.465
MODELO INVERSOR / POTENCIA (KW)	INGETEM 1640TL B630
NÚMERO DE INVERSORES	26
POTENCIA NOMINAL (W)	42.562.000
Nº DE BLOQUES DE POTENCIA	7
SOBREDIMENSIONAMIENTO	1,17

CARACTERÍSTICAS DE LAS POWER STATION		
	Nº INVERSORES	POTENCIA PICO (Wp)
P.S.1, P.S.2, P.S.4, P.S.5, P.S.6	4	7.673.000
P.S.3	4	7.751.000
P.S.7	2	4.009.500

LEYENDA:

- PARCELAS
- VALLADO
- CAMINO PÚBLICO
- CAMINO DE ACCESO
- CAMINOS INTERNOS
- CARRETERAS
- CAMINOS EXISTENTES
- CONTORNO BLOQUES TIPO
- MESAS 2x(3Vx10)+1x(3Vx9)
- PS 2 INVERSORES
- PS 4 INVERSORES
- ZANJAS MT
- SUBESTACIÓN

1	05/11/2020	O.F.C.	L.V.O.	G.S.L.	L.G.D.	Actualización ortofoto
0	06/10/2020	L.V.O.	L.V.O.	G.S.L.	L.G.D.	Emisión inicial
Rev.	Fecha	Dibujado	Preparado	Revisado	Aprobado	Motivo. Estado de la revisión
Contratista:			Proyección:			FV VILLAMANRIQUE IBERDROLA RENOVABLES ESPAÑA PLANO DE IMPLANTACIÓN GENERAL
			U.T.M. 30N			
Autor:			Datum:			IBR10019-100-EOS-CIV-LAY-0006
EOS			ETRS89			
Escala:			Fichero:			Reemplaza:
1/6.000			Nº:			
Emisión inicial:			Cliente:			Hoja: 1 de 1
06/10/2020			IBERDROLA RENOVABLES			
Dibuj.	Prep.	Rev.	Aprob.			Rev. 1
L.V.O.	L.V.O.	G.S.L.	L.G.D.			DIR: A1

Todos los derechos reservados. La reproducción total o parcial de este dibujo sin autorización del propietario está prohibida.



CARACTERÍSTICAS

Nº DE BLOQUES DE POTENCIA	4
MODELO ESTRUCTURA	2x(3Vx10) + 1x(3Vx9)
PITCH (m)	11
TILT (°)	24
Nº DE ESTRUCTURAS	2.382
MODELO MÓDULO	JAM72S10 405MR
POTENCIA MÓDULO (Wp)	405
Nº DE MÓDULOS	69.078
Nº DE MÓDULOS POR ESTRUCTURA	30 / 29
MODELO INVERSOR	INGETEM 1640TL B630
POTENCIA INVERSOR (VA)	1.637.000
NÚMERO DE INVERSORES	14
Nº DE MÓDULOS POR STRING	29
POTENCIA PICO (Wp)	27.976.590
POTENCIA NOMINAL (W)	22.918.000
SOBREDIMENSIONAMIENTO	1,22

CARACTERÍSTICAS DE LAS POWER STATION

	Nº INVERSORES	POTENCIA PICO (Wp)
P.S.1, P.S.4	4	8.033.580
P.S.2	2	4.016.790
P.S.3	4	7.892.640

LEYENDA:

- PARCELAS
- VALLADO
- CARRETERAS
- CAMINOS EXISTENTES
- CAMINOS INTERNOS
- CAMINOS DE ACCESOS
- BLOQUES TIPO (228 MESAS)
- BLOQUES TIPO (224 MESAS)
- BLOQUES TIPO (114 MESAS)
- MESAS 2x(3Vx10)+1x(3Vx9)
- POWER STATION 4 INVERSORES
- POWER STATION 2 INVERSORES
- RESTRICCIONES
- ENCINAS
- SUBESTACIÓN

4	28/10/2020	O.F.C.	S.R.A.	G.S.	L.G.D.	Actualización zonas de inundación y ortofoto
3	29/09/2020	O.F.C.	S.R.A.	G.S.	L.G.D.	Actualización bloques de potencia 4
2	24/09/2020	O.F.C.	S.R.A.	G.S.	L.G.D.	Actualización bloques de potencia
1	17/09/2020	O.F.C.	S.R.A.	G.S.	L.G.D.	Zonas de inundación

Rev.	Fecha	Dibujado	Preparado	Revisado	Aprobado	Motivo. Estado de la revisión

Contratista:	Proyección:	U.T.M. 30N
	Datum:	
Autor:	Fichero:	
	Nº:	

Escala:	1/2.500	Cliente:	
Emisión inicial:	11/09/2020		
Dibuj.	Prep.	Rev.	Aprob.
O.F.C.	S.R.A.	G.S.	L.G.D.

**FV VILLAMANRIQUE II
IBERDROLA RENOVABLES
ESPAÑA
PLANO DE IMPLANTACIÓN**

Reemplaza:	IBR10019-300-EOS-ELE-LAY-0001	Rev.	4
Hoja:	1 de 1	DN:	A1

Todos los derechos reservados. La reproducción total o parcial de este dibujo sin autorización del propietario está prohibida.



TABLA DE COORDENADAS UTM ETRS89 H-30N

Nº VÉRTICE	COORDENADA X	COORDENADA Y
P01	478.803,55	4.439.138,07
P02	478.721,73	4.439.132,63
P03	478.726,37	4.439.062,78
P04	478.808,20	4.439.068,23
PP01	478.806,60	4.439.092,17
PP02	478.806,93	4.439.087,18

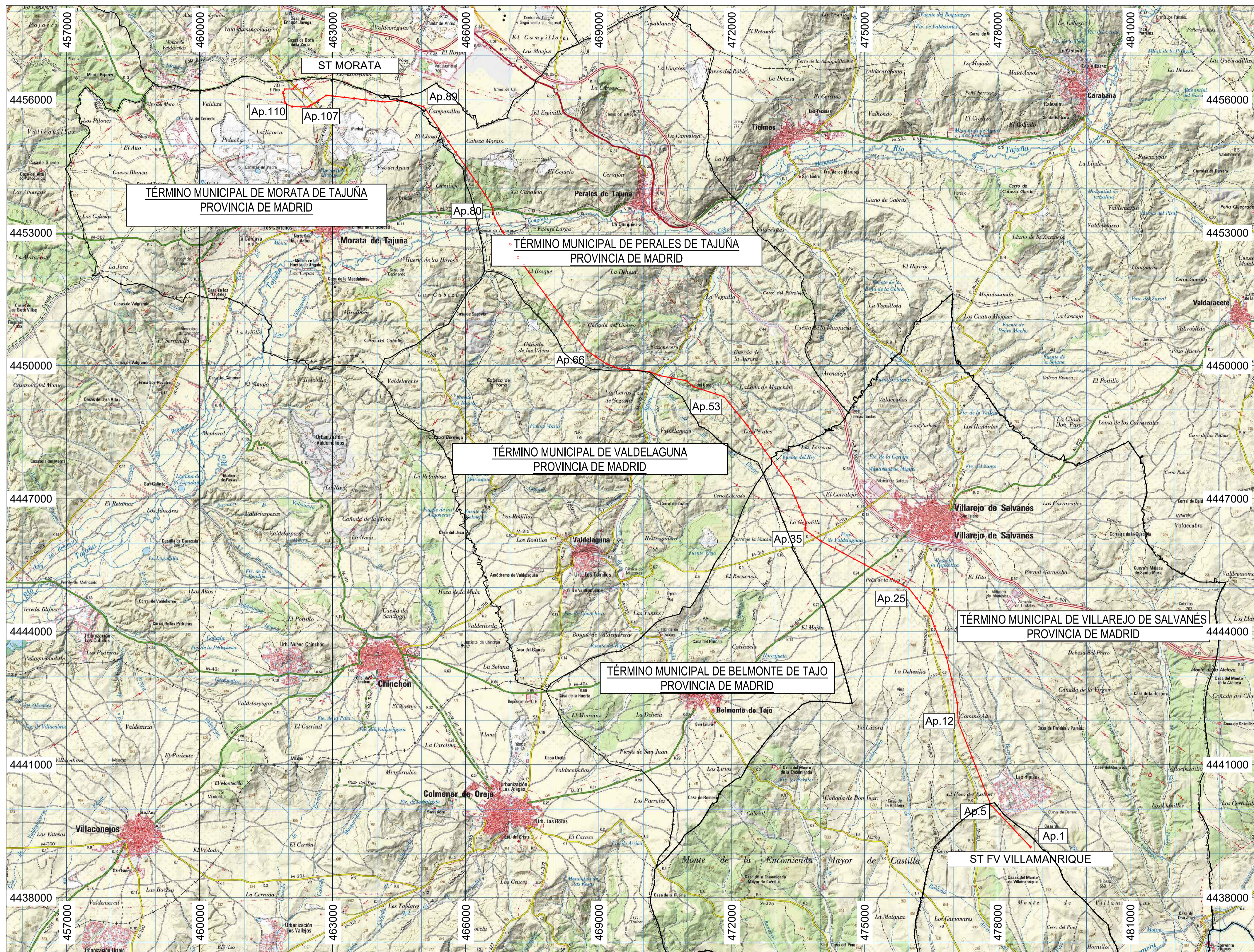
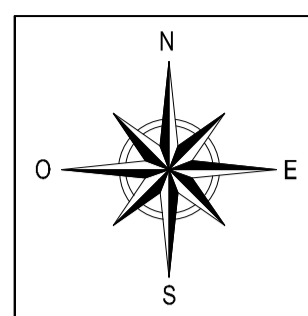
VOLUMEN MOVIMIENTO DE TIERRAS m³

ZONA	EXCAVACIÓN	RELLENO
ACCESO	0,00	38,35
SUBSTACIÓN	6.338,62	1.827,24
TOTAL	6.338,62	1.864,59

- LEYENDA:
- CAMINO DE ACCESO
 - PLATAFORMA SUBSTACIÓN
 - VALLADO SUBSTACIÓN
 - ARBOLES
 - VALLADO PLANTA FV
 - CUNETAS 1 (y=0.55m, T=1.10m)
 - CUNETAS 2 (y=0.40 m, T=0.80m)
 - CUNETAS 3 (y=0.60m, T=0.30m)
 - OBRA DE DRENAJE TRANSVERSAL (Ø300mm)

0	02/10/2020	A.I.	A.I.	A.M.	G.S.	Emisión inicial
Rev.	Fecha	Dibujado	Preparado	Revisado	Aprobado	Motivo. Estado de la revisión
Contratista:			Proyección:			ST FV VILLAMANRIQUE IBERDROLA ESPAÑA IMPLANTACIÓN SUBSTACIÓN
			U.T.M. 30N			
			Datum:			
Autor:			Fichero:			IBR10019-200-EOS-CIV-LAY-0004
Escala: 1/750			Nº:			
Emisión inicial:			Cliente:			Rev. 0
Dibuj.	Prep.	Rev.	Aprob.	IBERDROLA		Hoja: 1 de 1
A.I.	A.I.	A.M.	G.S.			DIN: A1

Todos los derechos reservados. La reproducción total o parcial de este dibujo sin autorización del propietario está prohibida.



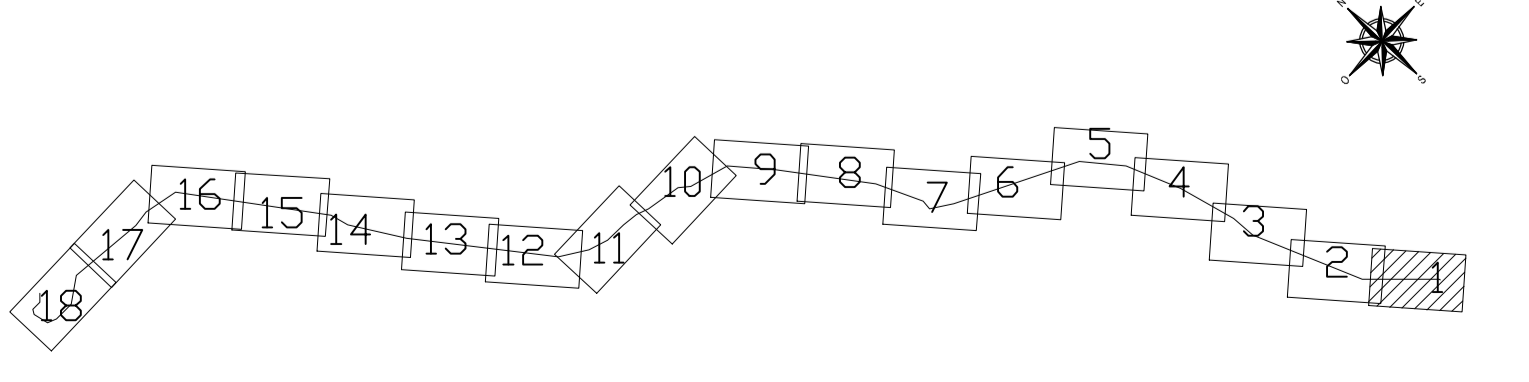
PNOA cedido por © Instituto Geográfico Nacional de España

LEYENDA:
 — LÍNEA ELÉCTRICA AÉREA NUEVA A 66 KV
 • APOYOS A INSTALAR

REV.	Fecha	Dibujado	Preparado	Revisado	Aprobado	Motivo. Estado de la revisión
Contratista:						
Autor:		Tipo: 000001-01-03-VMQ4-00-00-0001 Fichero: 000001-01-03-VMQ4-00-00-0001.dwg N°: I.VMQ.001				
Escala:		1:50.000				
Emisión inicial:		01/10/2020				
Dibuj.	Prep.	Rev.	Aprob.	Propietario: 		
JGC	JGC	JGC	JGC	3-VMQ4-00-00-0001		
Reemplaza:						Rev: 1
Hojas:						01
Sigue:						A1



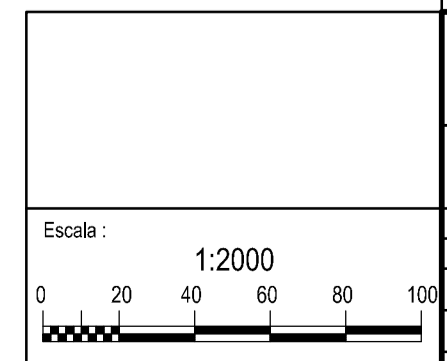
PLANO GUÍA



LEYENDA

- OCUPACIÓN PERMANENTE
 - OCUPACIÓN TEMPORAL
- ACCESOS:
- ACCESO POR CAMINO EXISTENTE ABIERTO PÚBLICO
 - ACCESO POR CAMINO EXISTENTE ABIERTO PRIVADO
 - ACCESO POR CAMINO EXISTENTE CERRADO
 - ACCESO CON RODADURA SOBRE PARCELA
 - ACCESO A TRAVÉS DE PISTA NUEVA

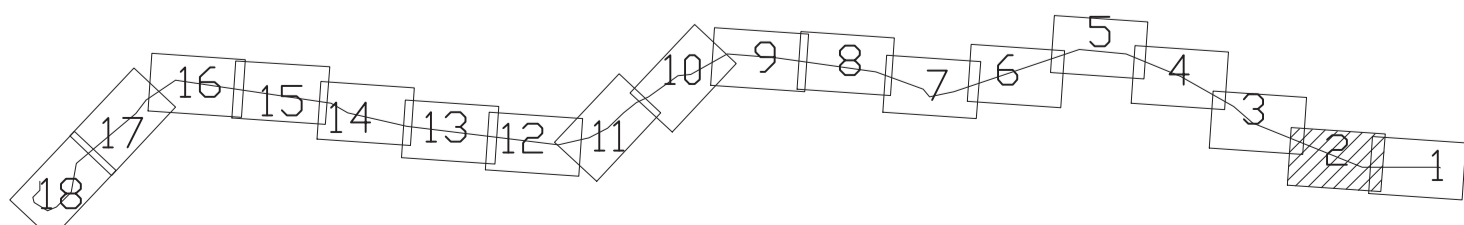
- LÍNEA AÉREA PROYECTADA
- LÍNEA SUBTERRÁNEA PROYECTADA
- PROYECCIÓN CONDUCTORES
- PROYECCIÓN CONDUCTORES +2,2m
- FINCA SEGÚN PROYECTO
- TALA / PODA ARBOLADO



REV.	Fecha	Dibujado	Preparado	Revisado	Aprobado	Motivo, Estado de la revisión																										
<table border="1" style="width: 100%;"> <tr> <td colspan="2"> IDEA INGENIERIA </td> <td colspan="2"> Contrata: ST FV VILLAMANRIQUE-ST MORATA Clasificación: Tipo 000001-01-03-VMQ-4-00-00-0002 </td> </tr> <tr> <td colspan="2"> Autor: </td> <td colspan="2"> Fichero: 0000141-03-VMQ-4-00-00-0002.dwg </td> </tr> <tr> <td colspan="2"> Emisión inicial: 01/10/2020 </td> <td colspan="2"> Propietario: I.V.MQ.003 </td> </tr> <tr> <td>Dibuj.</td> <td>Prep.</td> <td>Rev.</td> <td>Aprob.</td> <td colspan="3"> Reemplaza: </td> </tr> <tr> <td>JGC</td> <td>JGC</td> <td>JGC</td> <td>JGC</td> <td>Hoja: 01</td> <td>Siguió: 02</td> <td>Rev: 1</td> </tr> </table>							IDEA INGENIERIA		Contrata: ST FV VILLAMANRIQUE-ST MORATA Clasificación: Tipo 000001-01-03-VMQ-4-00-00-0002		Autor:		Fichero: 0000141-03-VMQ-4-00-00-0002.dwg		Emisión inicial: 01/10/2020		Propietario: I.V.MQ.003		Dibuj.	Prep.	Rev.	Aprob.	Reemplaza:			JGC	JGC	JGC	JGC	Hoja: 01	Siguió: 02	Rev: 1
IDEA INGENIERIA		Contrata: ST FV VILLAMANRIQUE-ST MORATA Clasificación: Tipo 000001-01-03-VMQ-4-00-00-0002																														
Autor:		Fichero: 0000141-03-VMQ-4-00-00-0002.dwg																														
Emisión inicial: 01/10/2020		Propietario: I.V.MQ.003																														
Dibuj.	Prep.	Rev.	Aprob.	Reemplaza:																												
JGC	JGC	JGC	JGC	Hoja: 01	Siguió: 02	Rev: 1																										
L.E 66 kV DC ST FV VILLAMANRIQUE-ST MORATA GENERALES PLANO CATASTRAL ST FV VILLAMANRIQUE-AP.5 3-VMQ-4-00-00-0002																																



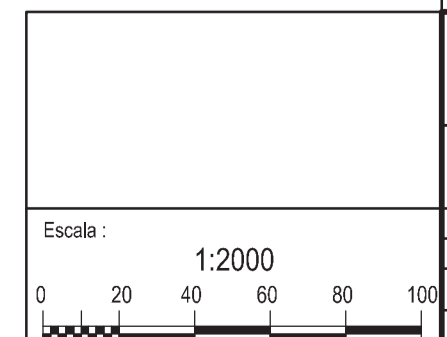
PLANO GUÍA



LEYENDA

- OCUPACIÓN PERMANENTE
 - OCUPACIÓN TEMPORAL
- ACCESOS:
- ACCESO POR CAMINO EXISTENTE ABIERTO PÚBLICO
 - ACCESO POR CAMINO EXISTENTE ABIERTO PRIVADO
 - ACCESO POR CAMINO EXISTENTE CERRADO
 - ACCESO CON RODADURA SOBRE PARCELA
 - ACCESO A TRAVÉS DE PISTA NUEVA

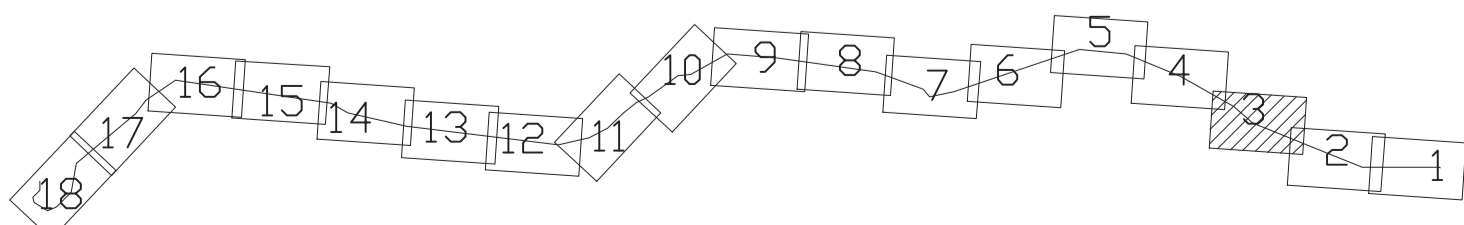
- LÍNEA AÉREA PROYECTADA
- LÍNEA SUBTERRÁNEA PROYECTADA
- PROYECCIÓN CONDUCTORES
- PROYECCIÓN CONDUCTORES +2,2m
- FINCA SEGÚN PROYECTO
- TALA / PODA ARBOLADO



REV.	Fecha	Dibujado	Preparado	Revisado	Aprobado	Motivo. Estado de la revisión
Autor: JGC			Contrata: ST FV VILLAMANRIQUE-ST MORATA			
Emisión inicial: 01/10/2020			Clasificación: Tipo: 000001-01-03-VMQ-4-00-00-0002			
Dibujo: JGC			Archivo: 000001-01-03-VMQ-4-00-00-0002.dwg			
Prep: JGC			Nº: I.VMQ.003			
Rev: JGC			Propietario: 			
Aprób: JGC			Reemplaza: -			
3-VMQ-4-00-00-0002						L.E 66 kV DC ST FV VILLAMANRIQUE-ST MORATA GENERALES PLANO CATASTRAL ENTRE AP.5-AP.10
						Hoja: 02 Sigua: 03 Rev: 1 A1



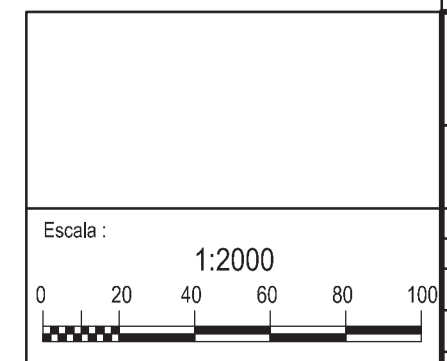
PLANO GUÍA



LEYENDA

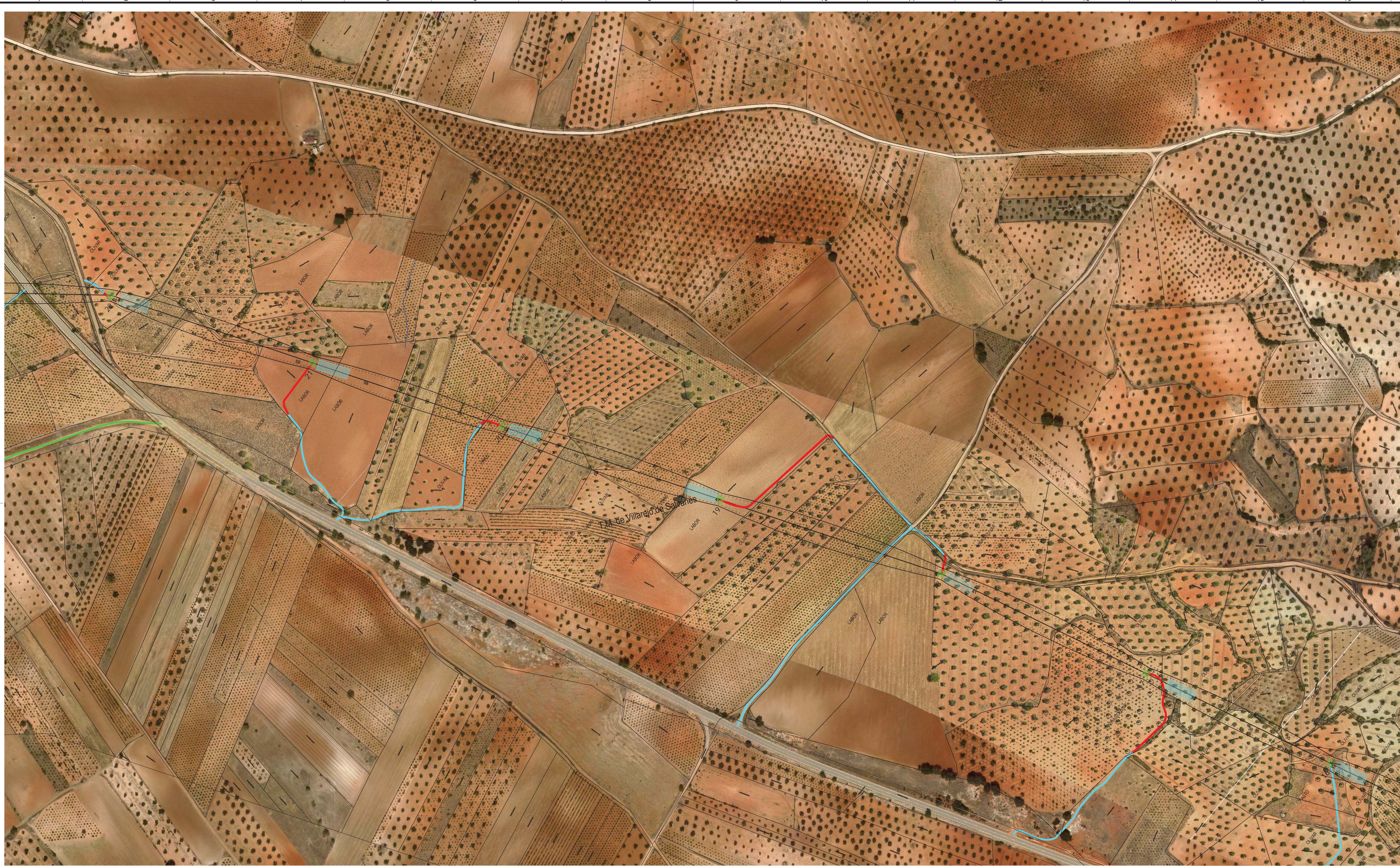
- OCUPACIÓN PERMANENTE
 - OCUPACIÓN TEMPORAL
- ACCESOS:
- ACCESO POR CAMINO EXISTENTE ABIERTO PÚBLICO
 - ACCESO POR CAMINO EXISTENTE ABIERTO PRIVADO
 - ACCESO POR CAMINO EXISTENTE CERRADO
 - ACCESO CON RODADURA SOBRE PARCELA
 - ACCESO A TRAVÉS DE PISTA NUEVA

- LÍNEA AÉREA PROYECTADA
- LÍNEA SUBTERRÁNEA PROYECTADA
- PROYECCIÓN CONDUCTORES
- PROYECCIÓN CONDUCTORES +2,2m
- FINCA SEGÚN PROYECTO
- TALA / PODA ARBOLADO

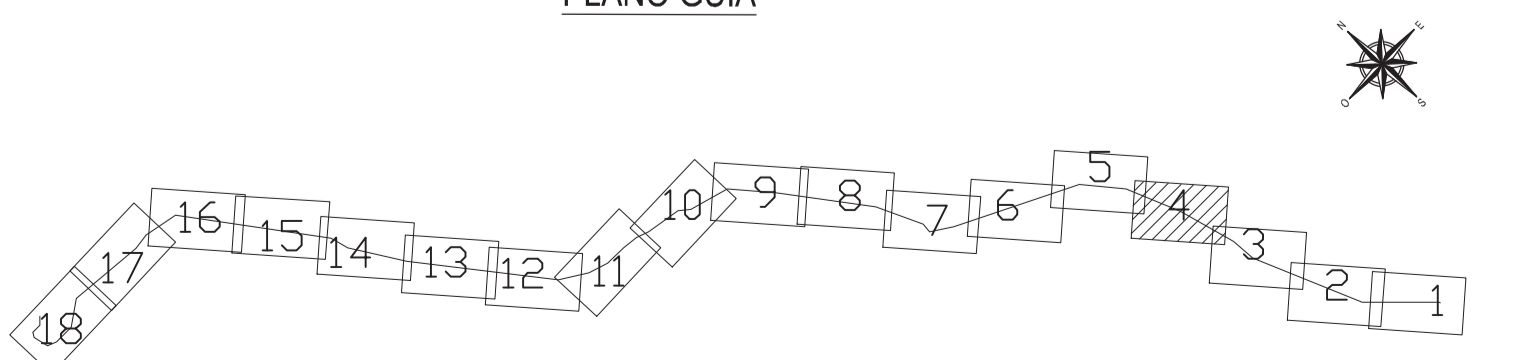


REV.	Fecha	Dibujado	Preparado	Revisado	Aprobado	Motivo. Estado de la revisión

IDEA INGENIERIA		Contrata: ST FV VILLAMANRIQUE-ST MORATA Clasificación: 000001-01-03-VMQ-4-00-00-0002 Tipo: 000001-01-03-VMQ-4-00-00-0002 Fichero: 0000141-03-VMQ-4-00-00-0002.dwg Nº: I.VMQ.003 Propietario:	L.E 66 kV DC ST FV VILLAMANRIQUE-ST MORATA GENERALES PLANO CATASTRAL ENTRE AP.10-AP.16 3-VMQ-4-00-00-0002
Emisión inicial: 01/10/2020 Dibuj: JGC Prep: JGC Rev: JGC Aprób: JGC	Propietario: IBERDROLA	Reemplaza:	Hoja: 03 Sigua: 04 Rev: 1 A1



PLANO GUÍA



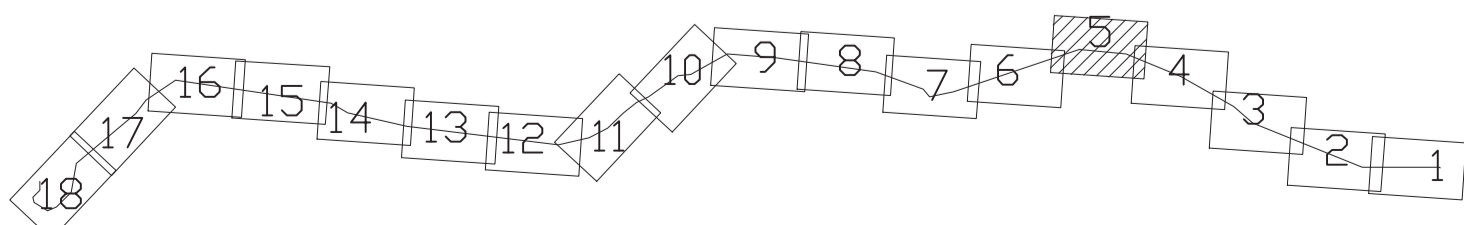
LEYENDA

- | | | | |
|--|---|--|------------------------------|
| | OCUPACIÓN PERMANENTE | | LÍNEA AÉREA PROYECTADA |
| | OCUPACIÓN TEMPORAL | | LÍNEA SUBTERRÁNEA PROYECTADA |
| | - ACCESO POR CAMINO EXISTENTE ABIERTO PÚBLICO | | PROYECCIÓN CONDUCTORES |
| | - ACCESO POR CAMINO EXISTENTE ABIERTO PRIVADO | | PROYECCIÓN CONDUCTORES +2,2m |
| | - ACCESO POR CAMINO EXISTENTE CERRADO | | FINCA SEGÚN PROYECTO |
| | - ACCESO CON RODADURA SOBRE PARCELA | | TALA / PODA ARBOLADO |
| | - ACCESO A TRAVÉS DE PISTA NUEVA | | |
| | | | |

Escala: 1:2000				L.E 66 kV DC ST FV VILLAMANRIQUE-ST MORATA GENERALES PLANO CATASTRAL ENTRE AP.16-AP.22	
Contrata: ST FV VILLAMANRIQUE-ST MORATA Tipo: 000001-01-03-VMQ-4-00-00-0002 Autor: JGC Emisión inicial: 01/10/2020		Clasificación: I.V.MQ.003 Propietario: IBERDROLA		3-VMQ-4-00-00-0002 Hoja: 04 Sigua: 05 Rev: 1 A1	



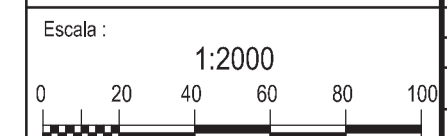
PLANO GUÍA



LEYENDA

- OCUPACIÓN PERMANENTE
 - OCUPACIÓN TEMPORAL
- ACCESOS:
- ACCESO POR CAMINO EXISTENTE ABIERTO PÚBLICO
 - ACCESO POR CAMINO EXISTENTE ABIERTO PRIVADO
 - ACCESO POR CAMINO EXISTENTE CERRADO
 - ACCESO CON RODADURA SOBRE PARCELA
 - ACCESO A TRAVÉS DE PISTA NUEVA


- LÍNEA AÉREA PROYECTADA
- LÍNEA SUBTERRÁNEA PROYECTADA
- PROYECCIÓN CONDUCTORES
- PROYECCIÓN CONDUCTORES +2,2m
- FINCA SEGÚN PROYECTO
- TALA / PODA ARBOLADO



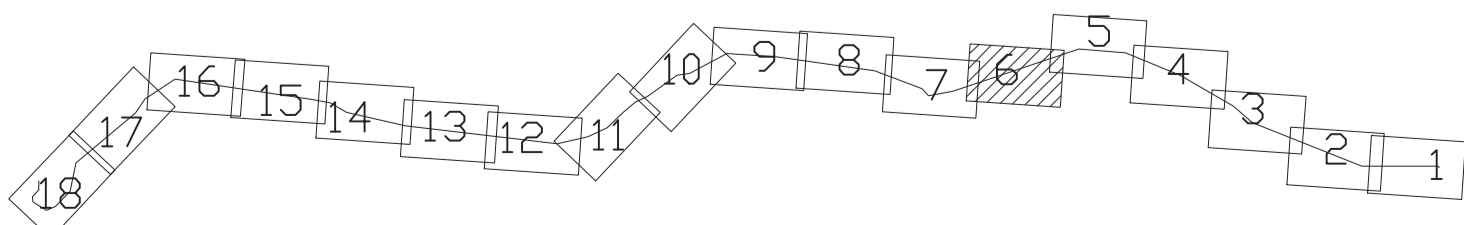
REV.	Fecha	Dibujado	Preparado	Revisado	Aprobado	Motivo, Estado de la revisión

Contratista:	IDEA INGENIERIA		
Autor:	Tipo: 000001-01-0-3-VMQ-4-00-00-0002		
Emisión inicial:	01/10/2020	Propietario:	IBERDROLA
Dibuj:	JGC	Rev:	JGC
Prep:	JGC	Aprób:	JGC
Rev:	JGC		
Aprób:	JGC		

Escala: 1:2000		L.E 66 kV DC	
ST FV VILLAMANRIQUE-ST MORATA		Rev: 1	
PLANO CATASTRAL		Hojas: 05	
ENTRE AP.22-AP.27		Siglas: 06	
3-VMQ-4-00-00-0002		A1	



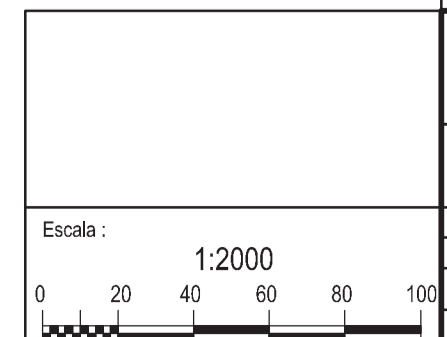
PLANO GUÍA



LEYENDA

- OCUPACIÓN PERMANENTE
 - OCUPACIÓN TEMPORAL
- ACCESOS:
- ACCESO POR CAMINO EXISTENTE ABIERTO PÚBLICO
 - ACCESO POR CAMINO EXISTENTE ABIERTO PRIVADO
 - ACCESO POR CAMINO EXISTENTE CERRADO
 - ACCESO CON RODADURA SOBRE PARCELA
 - ACCESO A TRAVÉS DE PISTA NUEVA

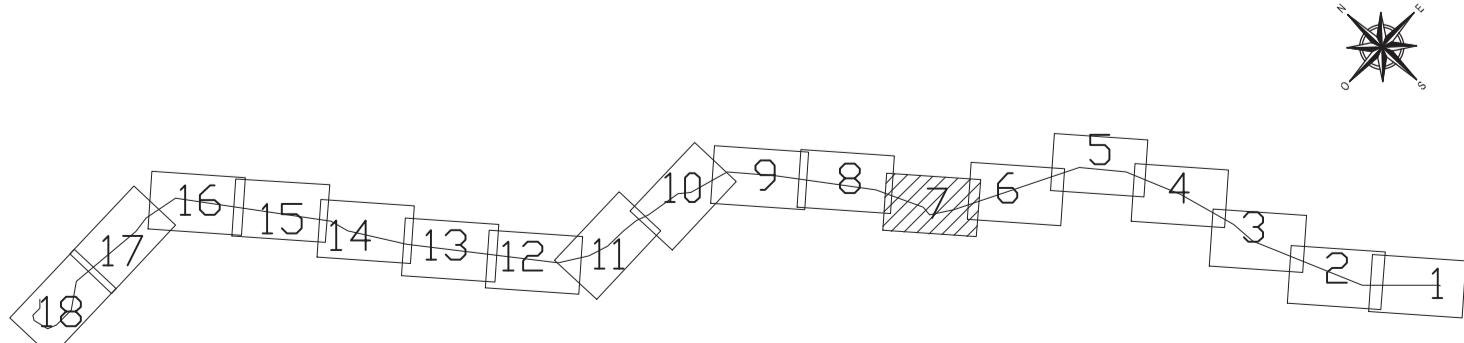
- LÍNEA AÉREA PROYECTADA
- LÍNEA SUBTERRÁNEA PROYECTADA
- PROYECCIÓN CONDUCTORES
- PROYECCIÓN CONDUCTORES +2,2m
- XXX FINCA SEGÚN PROYECTO
- TALA / PODA ARBOLADO



REV.	Fecha	Dibujado	Preparado	Revisado	Aprobado	Motivo. Estado de la revisión				
<table style="width: 100%; border: none;"> <tr> <td style="width: 30%; border: none;"> IDEA INGENIERIA </td> <td style="width: 70%; border: none;"> Contrata: ST FV VILLAMANRIQUE-ST MORATA Clasificación: 000001-01-03-VMQ-4-00-00-0002 Autor: I.V.MQ.003 Fichero: 00001-01-03-VMQ-4-00-00-0002.dwg Nº: 3-VMQ-4-00-00-0002 </td> </tr> <tr> <td style="border: none;"> Emisión inicial: 01/10/2020 Dibuj: JGC Prep: JGC Rev: JGC Aprób: JGC </td> <td style="border: none;"> Propietario: IBERDROLA Reemplaza: </td> </tr> </table>							IDEA INGENIERIA	Contrata: ST FV VILLAMANRIQUE-ST MORATA Clasificación: 000001-01-03-VMQ-4-00-00-0002 Autor: I.V.MQ.003 Fichero: 00001-01-03-VMQ-4-00-00-0002.dwg Nº: 3-VMQ-4-00-00-0002	Emisión inicial: 01/10/2020 Dibuj: JGC Prep: JGC Rev: JGC Aprób: JGC	Propietario: IBERDROLA Reemplaza:
IDEA INGENIERIA	Contrata: ST FV VILLAMANRIQUE-ST MORATA Clasificación: 000001-01-03-VMQ-4-00-00-0002 Autor: I.V.MQ.003 Fichero: 00001-01-03-VMQ-4-00-00-0002.dwg Nº: 3-VMQ-4-00-00-0002									
Emisión inicial: 01/10/2020 Dibuj: JGC Prep: JGC Rev: JGC Aprób: JGC	Propietario: IBERDROLA Reemplaza:									
L.E 66 kV DC ST FV VILLAMANRIQUE-ST MORATA GENERALES PLANO CATASTRAL ENTRE AP.27-AP.32						Rev: 1 Hoja: 06 Sig: 07 m: A1				



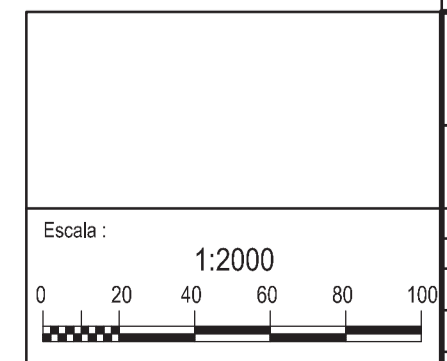
PLANO GUÍA



LEYENDA

- OCUPACIÓN PERMANENTE
 - OCUPACIÓN TEMPORAL
- ACCESOS:
- ACCESO POR CAMINO EXISTENTE ABIERTO PÚBLICO
 - ACCESO POR CAMINO EXISTENTE ABIERTO PRIVADO
 - ACCESO POR CAMINO EXISTENTE CERRADO
 - ACCESO CON RODADURA SOBRE PARCELA
 - ACCESO A TRAVÉS DE PISTA NUEVA

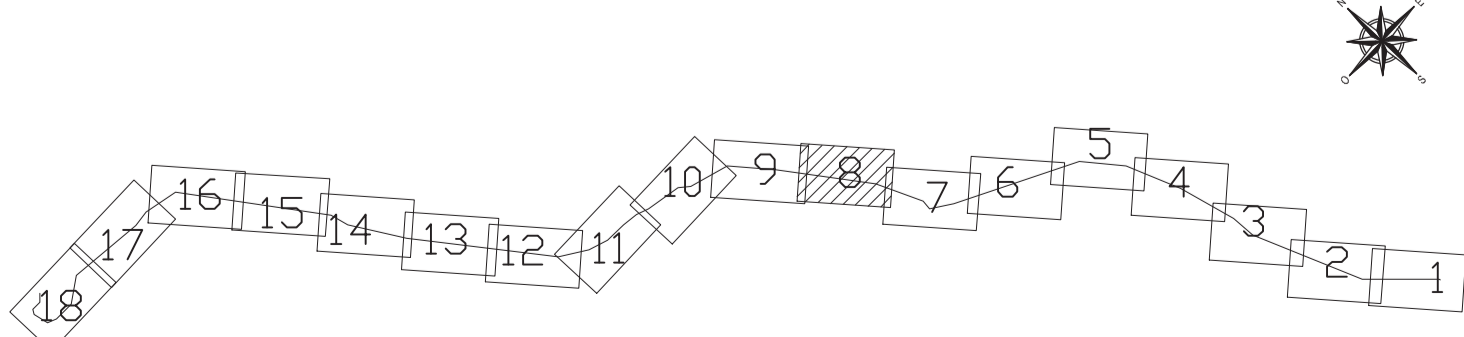
- LÍNEA AÉREA PROYECTADA
- LÍNEA SUBTERRÁNEA PROYECTADA
- PROYECCIÓN CONDUCTORES
- PROYECCIÓN CONDUCTORES +2,2m
- XXX FINCA SEGÚN PROYECTO
- TALA / PODA ARBOLADO



REV.	Fecha	Dibujado	Preparado	Revisado	Aprobado	Motivo. Estado de la revisión																																																											
<table border="1" style="width: 100%;"> <tr> <td colspan="2"> IDEA INGENIERIA </td> <td colspan="2"> Contrata: ST FV VILLAMANRIQUE-ST MORATA Clasificación: Tipo 000001-01-03-VMQ-4-00-00-0002 </td> <td colspan="3" rowspan="3" style="text-align: center;"> L.E 66 kV DC ST FV VILLAMANRIQUE-ST MORATA GENERALES PLANO CATASTRAL ENTRE AP.32-AP.41 </td> </tr> <tr> <td colspan="2"> Autor: </td> <td colspan="2"> Fichero: 000001-01-03-VMQ-4-00-00-0002.dwg </td> <td colspan="2"> Nº: I.VMQ.003 </td> </tr> <tr> <td colspan="2"> Emisión inicial: 01/10/2020 </td> <td colspan="2"> Propietario: </td> <td colspan="2"> 3-VMQ-4-00-00-0002 </td> </tr> <tr> <td colspan="2"> Dibuj: JGC </td> <td colspan="2"> Prep: JGC </td> <td colspan="2"> Rev: JGC </td> <td colspan="2"> Aprob: JGC </td> </tr> <tr> <td colspan="2"> Escala: 1:2000 </td> <td colspan="2"> Emisión: 01/10/2020 </td> <td colspan="2"> Propietario: </td> <td colspan="2"> Reemplaza: </td> </tr> <tr> <td colspan="2"> 0 20 40 60 80 100 </td> <td colspan="2"> JGC </td> <td colspan="2"> JGC </td> <td colspan="2"> JGC </td> </tr> <tr> <td colspan="2"> IBERDROLA </td> <td colspan="2"> Hija: </td> <td colspan="2"> 07 </td> <td colspan="2"> Sig: 08 </td> </tr> <tr> <td colspan="2"> 1 </td> <td colspan="2"> 1 </td> <td colspan="2"> 1 </td> <td colspan="2"> 1 </td> </tr> </table>							IDEA INGENIERIA		Contrata: ST FV VILLAMANRIQUE-ST MORATA Clasificación: Tipo 000001-01-03-VMQ-4-00-00-0002		L.E 66 kV DC ST FV VILLAMANRIQUE-ST MORATA GENERALES PLANO CATASTRAL ENTRE AP.32-AP.41			Autor:		Fichero: 000001-01-03-VMQ-4-00-00-0002.dwg		Nº: I.VMQ.003		Emisión inicial: 01/10/2020		Propietario:		3-VMQ-4-00-00-0002		Dibuj: JGC		Prep: JGC		Rev: JGC		Aprob: JGC		Escala: 1:2000		Emisión: 01/10/2020		Propietario:		Reemplaza:		0 20 40 60 80 100		JGC		JGC		JGC		IBERDROLA		Hija:		07		Sig: 08		1		1		1		1	
IDEA INGENIERIA		Contrata: ST FV VILLAMANRIQUE-ST MORATA Clasificación: Tipo 000001-01-03-VMQ-4-00-00-0002		L.E 66 kV DC ST FV VILLAMANRIQUE-ST MORATA GENERALES PLANO CATASTRAL ENTRE AP.32-AP.41																																																													
Autor:		Fichero: 000001-01-03-VMQ-4-00-00-0002.dwg					Nº: I.VMQ.003																																																										
Emisión inicial: 01/10/2020		Propietario:					3-VMQ-4-00-00-0002																																																										
Dibuj: JGC		Prep: JGC		Rev: JGC		Aprob: JGC																																																											
Escala: 1:2000		Emisión: 01/10/2020		Propietario:		Reemplaza:																																																											
0 20 40 60 80 100		JGC		JGC		JGC																																																											
IBERDROLA		Hija:		07		Sig: 08																																																											
1		1		1		1																																																											



PLANO GUÍA



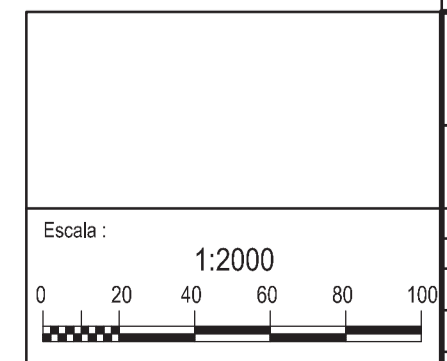
LEYENDA

OCUPACIÓN PERMANENTE
 OCUPACIÓN TEMPORAL

ACCESOS:

- ACCESO POR CAMINO EXISTENTE ABIERTO PÚBLICO
- ACCESO POR CAMINO EXISTENTE ABIERTO PRIVADO
- ACCESO POR CAMINO EXISTENTE CERRADO
- ACCESO CON RODADURA SOBRE PARCELA
- ACCESO A TRAVÉS DE PISTA NUEVA

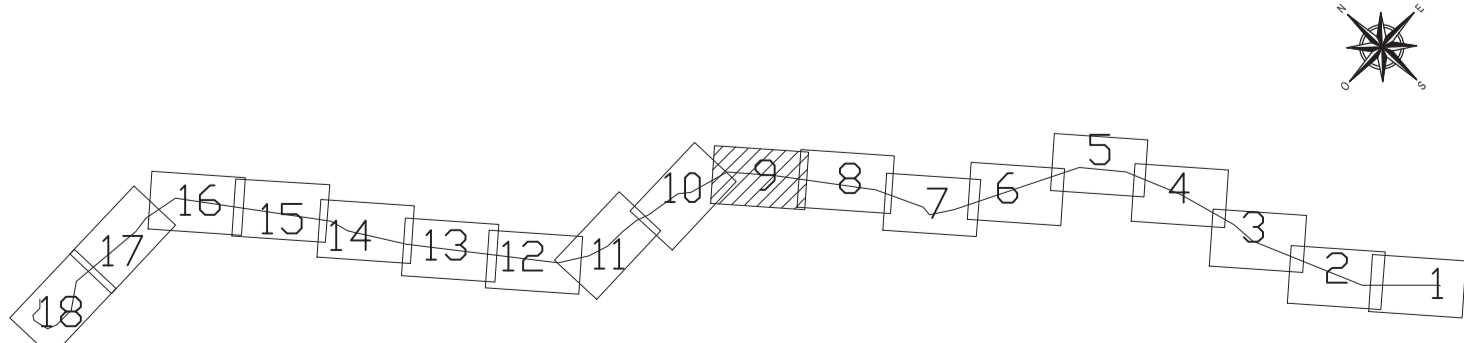
- LÍNEA AÉREA PROYECTADA
- LÍNEA SUBTERRÁNEA PROYECTADA
- PROYECCIÓN CONDUCTORES
- PROYECCIÓN CONDUCTORES +2,2m
- FINCA SEGÚN PROYECTO
- TALA / PODA ARBOLADO



REV.	Fecha	Dibujado	Preparado	Revisado	Aprobado	Motivo, Estado de la revisión
Contrata: IDEA INGENIERIA Autor: IDEA INGENIERIA Clasificación: Tipo 000001-01-03-VMQ-4-00-00-0002 Fichero: 0000141-03-VMQ-4-00-00-0002.dwg Nº: I.VMQ.003 Emisión inicial: 01/10/2020 Propietario: IBERDROLA						
ST FV VILLAMANRIQUE-ST MORATA GENERALES PLANO CATASTRAL ENTRE AP.41-AP.47 3-VMQ-4-00-00-0002						Rev: 1 Hoja: 08 Sigla: 09 Dim: A1



PLANO GUÍA



LEYENDA

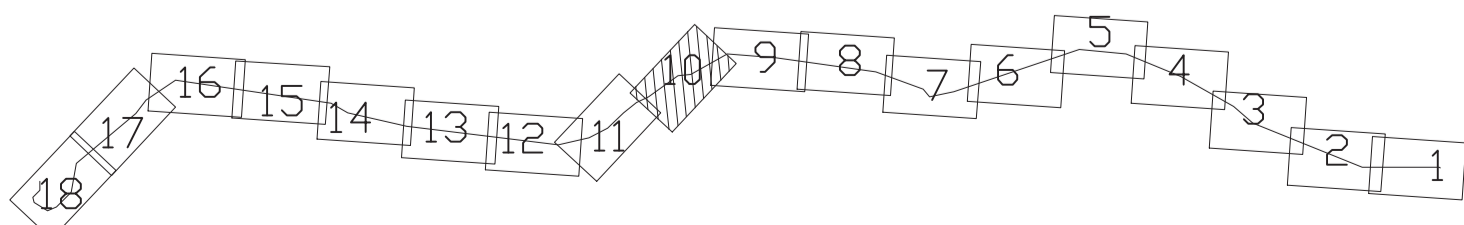
- OCUPACIÓN PERMANENTE
 - OCUPACIÓN TEMPORAL
- ACCESOS:
- ACCESO POR CAMINO EXISTENTE ABIERTO PÚBLICO
 - ACCESO POR CAMINO EXISTENTE ABIERTO PRIVADO
 - ACCESO POR CAMINO EXISTENTE CERRADO
 - ACCESO CON RODADURA SOBRE PARCELA
 - ACCESO A TRAVÉS DE PISTA NUEVA

- LÍNEA AÉREA PROYECTADA
- LÍNEA SUBTERRÁNEA PROYECTADA
- PROYECCIÓN CONDUCTORES
- PROYECCIÓN CONDUCTORES +2,2m
- FINCA SEGÚN PROYECTO
- TALA / PODA ARBOLADO

Escala:	1:2000																																																												
		<table border="1" style="width: 100%; border-collapse: collapse;"> <tr> <th>REV.</th> <th>Fecha</th> <th>Dibujado</th> <th>Preparado</th> <th>Revisado</th> <th>Aprobado</th> <th>Motivo, Estado de la revisión</th> </tr> <tr> <td colspan="7" style="text-align: center;"> </td> </tr> <tr> <td colspan="3"> Autor: </td> <td colspan="4"> Clasificación: </td> </tr> <tr> <td colspan="3"> Emisión inicial: 01/10/2020 </td> <td colspan="4"> Tipo: 000001-01-03-VMQ-4-00-00-0002 </td> </tr> <tr> <td colspan="3"> Dibuj: JGC </td> <td colspan="4"> Fichero: 0000101-03-VMQ-4-00-00-0002.dwg </td> </tr> <tr> <td colspan="3"> Prep: JGC </td> <td colspan="4"> Nº: I.VMQ.003 </td> </tr> <tr> <td colspan="3"> Rev: JGC </td> <td colspan="4"> Propietario: </td> </tr> <tr> <td colspan="3"> Aprób: JGC </td> <td colspan="4" style="text-align: center;"> </td> </tr> </table>		REV.	Fecha	Dibujado	Preparado	Revisado	Aprobado	Motivo, Estado de la revisión								Autor:			Clasificación:				Emisión inicial: 01/10/2020			Tipo: 000001-01-03-VMQ-4-00-00-0002				Dibuj: JGC			Fichero: 0000101-03-VMQ-4-00-00-0002.dwg				Prep: JGC			Nº: I.VMQ.003				Rev: JGC			Propietario:				Aprób: JGC							<p>L.E 66 kV DC ST FV VILLAMANRIQUE-ST MORATA GENERALES PLANO CATASTRAL ENTRE AP-41-AP-53</p>	
REV.	Fecha	Dibujado	Preparado	Revisado	Aprobado	Motivo, Estado de la revisión																																																							
Autor:			Clasificación:																																																										
Emisión inicial: 01/10/2020			Tipo: 000001-01-03-VMQ-4-00-00-0002																																																										
Dibuj: JGC			Fichero: 0000101-03-VMQ-4-00-00-0002.dwg																																																										
Prep: JGC			Nº: I.VMQ.003																																																										
Rev: JGC			Propietario:																																																										
Aprób: JGC																																																													
						<p>3-VMQ-4-00-00-0002</p>	<p>Rev: 1</p>																																																						
						<p>Hoja 09</p>	<p>Sig: 10</p>																																																						
						<p>10</p>	<p>A1</p>																																																						



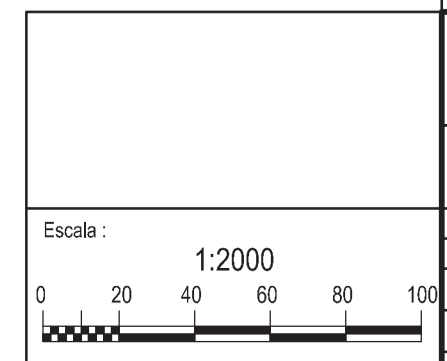
PLANO GUÍA



LEYENDA

- OCUPACIÓN PERMANENTE
 - OCUPACIÓN TEMPORAL
- ACCESOS:
- ACCESO POR CAMINO EXISTENTE ABIERTO PÚBLICO
 - ACCESO POR CAMINO EXISTENTE ABIERTO PRIVADO
 - ACCESO POR CAMINO EXISTENTE CERRADO
 - ACCESO CON RODADURA SOBRE PARCELA
 - ACCESO A TRAVÉS DE PISTA NUEVA

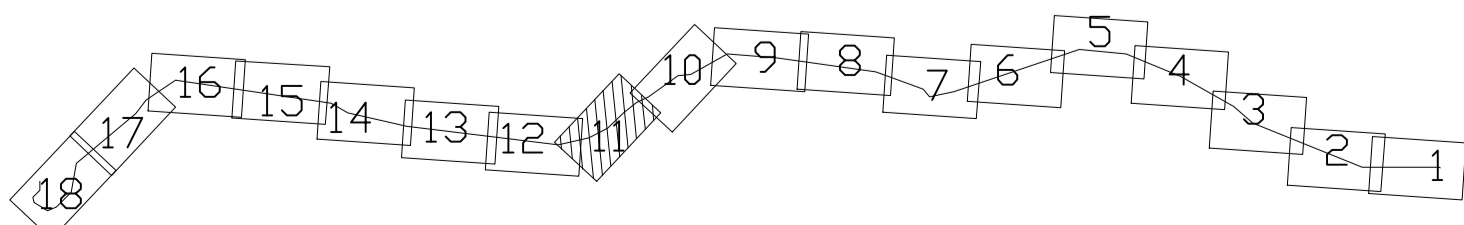
- LÍNEA AÉREA PROYECTADA
- LÍNEA SUBTERRÁNEA PROYECTADA
- PROYECCIÓN CONDUCTORES
- PROYECCIÓN CONDUCTORES +2,2m
- XXX FINCA SEGÚN PROYECTO
- TALA / PODA ARBOLADO



REV.	Fecha	Dibujado	Preparado	Revisado	Aprobado	Motivo, Estado de la revisión
IDEA INGENIERIA			Contrata: ST FV VILLAMANRIQUE-ST MORATA Clasificación: Tipo 000001-01-03-VMQ-4-00-00-0002 Autor: Fichero: 000001-01-03-VMQ-4-00-00-0002.dwg Nº: I.VMQ.003 Propietario: IBERDROLA			
Emisión inicial: 01/10/2020						L.E 66 kV DC ST FV VILLAMANRIQUE-ST MORATA GENERALES PLANO CATASTRAL ENTRE AP.53-AP.58 3-VMQ-4-00-00-0002
Dibuj.	Prep.	Rev.	Aprob.	Hoja: 10 Sigua: 11 de 11		Rev: 1 A1
JGC	JGC	JGC	JGC			



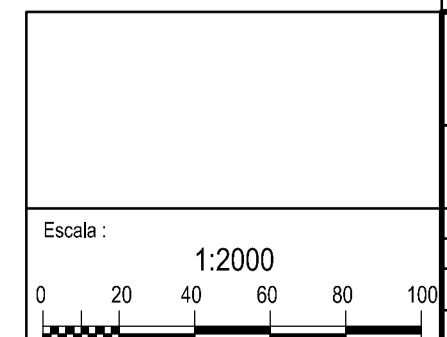
PLANO GUÍA



LEYENDA

- OCUPACIÓN PERMANENTE
 - OCUPACIÓN TEMPORAL
- ACCESOS:
- ACCESO POR CAMINO EXISTENTE ABIERTO PÚBLICO
 - ACCESO POR CAMINO EXISTENTE ABIERTO PRIVADO
 - ACCESO POR CAMINO EXISTENTE CERRADO
 - ACCESO CON RODADURA SOBRE PARCELA
 - ACCESO A TRAVÉS DE PISTA NUEVA

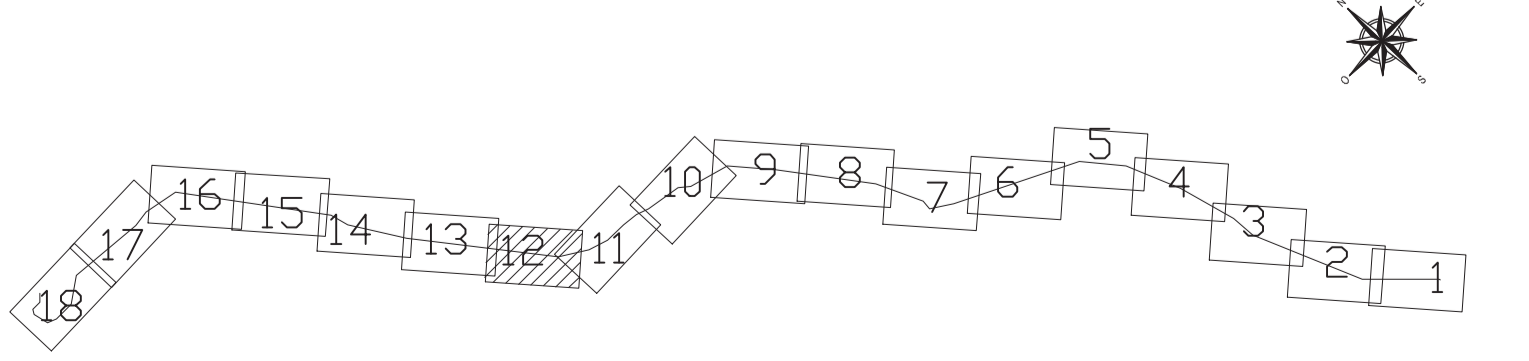
- LÍNEA AÉREA PROYECTADA
- LÍNEA SUBTERRÁNEA PROYECTADA
- PROYECCIÓN CONDUCTORES
- PROYECCIÓN CONDUCTORES +2,2m
- XXX FINCA SEGÚN PROYECTO
- TALA / PODA ARBOLADO



REV.	Fecha	Dibujado	Preparado	Revisado	Aprobado	Motivo. Estado de la revisión																													
<table border="1" style="width: 100%;"> <tr> <td colspan="2"> IDEA INGENIERIA </td> <td colspan="2"> Clasificación: Tipo: 000001-01-0-3-VMQ-4-00-00-0002 </td> <td colspan="3" rowspan="3" style="text-align: center;"> L.E 66 kV DC ST FV VILLAMANRIQUE-ST MORATA GENERALES PLANO CATASTRAL ENTRE AP.58-AP.66 <hr/> 3-VMQ-4-00-00-0002 </td> </tr> <tr> <td colspan="2"> Autor: </td> <td colspan="2"> Fichero: 0000101-0-3-VMQ-4-00-00-0002.dwg </td> </tr> <tr> <td colspan="2"> Nº: </td> <td colspan="2"> I.VMQ.003 </td> </tr> <tr> <td colspan="3"> Emisión inicial: 01/10/2020 </td> <td colspan="4"> Propietario: IBERDROLA </td> </tr> <tr> <td> Dibuj: JGC </td> <td> Prep: JGC </td> <td> Rev: JGC </td> <td> Aprob: JGC </td> <td colspan="2"> Reemplaza: </td> <td> Hoja: 11 Sig: 12 de 11 A1 </td> </tr> </table>							IDEA INGENIERIA		Clasificación: Tipo: 000001-01-0-3-VMQ-4-00-00-0002		L.E 66 kV DC ST FV VILLAMANRIQUE-ST MORATA GENERALES PLANO CATASTRAL ENTRE AP.58-AP.66 <hr/> 3-VMQ-4-00-00-0002			Autor:		Fichero: 0000101-0-3-VMQ-4-00-00-0002.dwg		Nº:		I.VMQ.003		Emisión inicial: 01/10/2020			Propietario: IBERDROLA				Dibuj: JGC	Prep: JGC	Rev: JGC	Aprob: JGC	Reemplaza:		Hoja: 11 Sig: 12 de 11 A1
IDEA INGENIERIA		Clasificación: Tipo: 000001-01-0-3-VMQ-4-00-00-0002		L.E 66 kV DC ST FV VILLAMANRIQUE-ST MORATA GENERALES PLANO CATASTRAL ENTRE AP.58-AP.66 <hr/> 3-VMQ-4-00-00-0002																															
Autor:		Fichero: 0000101-0-3-VMQ-4-00-00-0002.dwg																																	
Nº:		I.VMQ.003																																	
Emisión inicial: 01/10/2020			Propietario: IBERDROLA																																
Dibuj: JGC	Prep: JGC	Rev: JGC	Aprob: JGC	Reemplaza:		Hoja: 11 Sig: 12 de 11 A1																													



PLANO GUÍA



LEYENDA

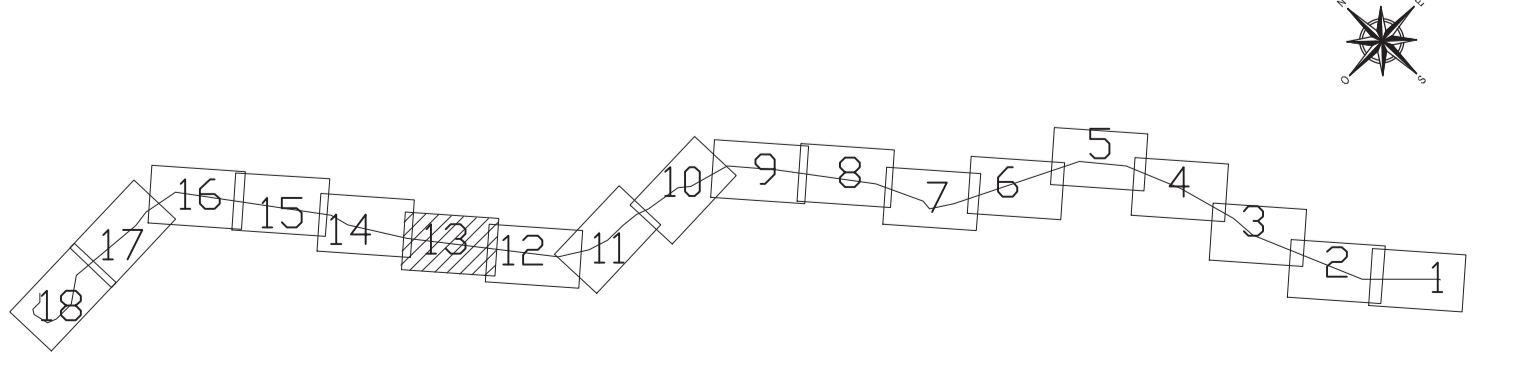
- OCUPACIÓN PERMANENTE
 - OCUPACIÓN TEMPORAL
- ACCESOS:
- ACCESO POR CAMINO EXISTENTE ABIERTO PÚBLICO
 - ACCESO POR CAMINO EXISTENTE ABIERTO PRIVADO
 - ACCESO POR CAMINO EXISTENTE CERRADO
 - ACCESO CON RODADURA SOBRE PARCELA
 - ACCESO A TRAVÉS DE PISTA NUEVA

- LÍNEA AÉREA PROYECTADA
- LÍNEA SUBTERRÁNEA PROYECTADA
- PROYECCIÓN CONDUCTORES
- PROYECCIÓN CONDUCTORES +2,2m
- XXX FINCA SEGÚN PROYECTO
- TALA / PODA ARBOLADO

Escala:	1:2000																						
		<table border="1" style="width: 100%; border-collapse: collapse;"> <tr> <th>REV.</th> <th>Fecha</th> <th>Dibujado</th> <th>Preparado</th> <th>Revisado</th> <th>Aprobado</th> <th>Motivo. Estado de la revisión</th> </tr> <tr> <td> </td> <td> </td> <td> </td> <td> </td> <td> </td> <td> </td> <td> </td> </tr> </table>		REV.	Fecha	Dibujado	Preparado	Revisado	Aprobado	Motivo. Estado de la revisión								<table border="1" style="width: 100%; border-collapse: collapse;"> <tr> <td style="width: 50%;"> IDEA INGENIERIA </td> <td style="width: 50%;"> Contrata: ST FV VILLAMANRIQUE-ST MORATA Clasificación: Tipo 000001-01-03-VMQ-4-00-00-0002 Autor: I.V.MQ.003 Fichero: 0000141-03-VMQ-4-00-00-0002.dwg Nº: 3-VMQ-4-00-00-0002 </td> </tr> <tr> <td colspan="2" style="text-align: center;"> IBERDROLA </td> </tr> </table>		IDEA INGENIERIA	Contrata: ST FV VILLAMANRIQUE-ST MORATA Clasificación: Tipo 000001-01-03-VMQ-4-00-00-0002 Autor: I.V.MQ.003 Fichero: 0000141-03-VMQ-4-00-00-0002.dwg Nº: 3-VMQ-4-00-00-0002	IBERDROLA	
REV.	Fecha	Dibujado	Preparado	Revisado	Aprobado	Motivo. Estado de la revisión																	
IDEA INGENIERIA	Contrata: ST FV VILLAMANRIQUE-ST MORATA Clasificación: Tipo 000001-01-03-VMQ-4-00-00-0002 Autor: I.V.MQ.003 Fichero: 0000141-03-VMQ-4-00-00-0002.dwg Nº: 3-VMQ-4-00-00-0002																						
IBERDROLA																							
Emisión inicial: 01/10/2020		Propietario:		L.E 66 kV DC ST FV VILLAMANRIQUE-ST MORATA GENERALES PLANO CATASTRAL ENTRE AP.66-AP.72		Rev: 1																	
Dibuj: JGC		Prep: JGC		Rev: JGC		Aprob: JGC																	
Reemplaza:		Hoja: 12		Sigua: 13		In: A1																	



PLANO GUÍA



LEYENDA

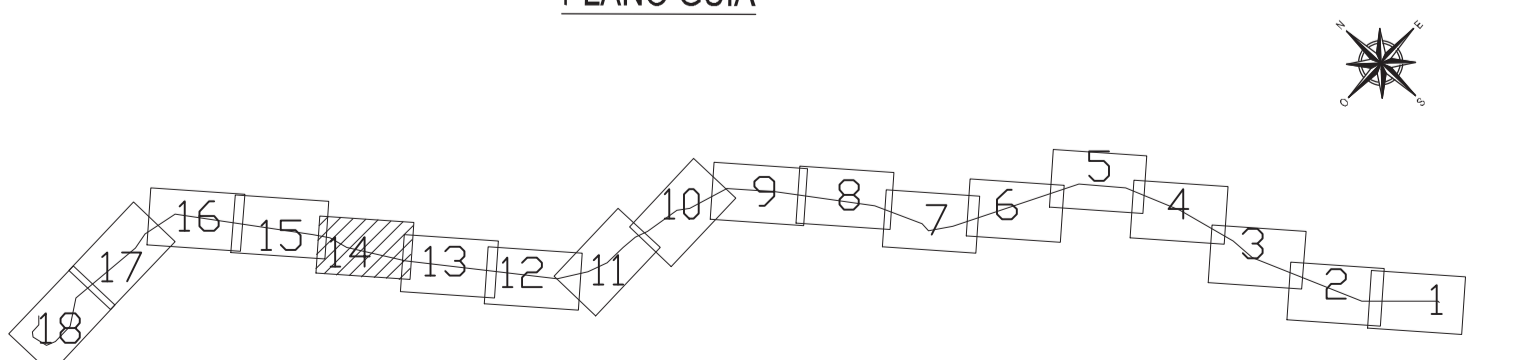
- OCUPACIÓN PERMANENTE
 - OCUPACIÓN TEMPORAL
- ACCESOS:
- ACCESO POR CAMINO EXISTENTE ABIERTO PÚBLICO
 - ACCESO POR CAMINO EXISTENTE ABIERTO PRIVADO
 - ACCESO POR CAMINO EXISTENTE CERRADO
 - ACCESO CON RODADURA SOBRE PARCELA
 - ACCESO A TRAVÉS DE PISTA NUEVA

- LÍNEA AÉREA PROYECTADA
- LÍNEA SUBTERRÁNEA PROYECTADA
- PROYECCIÓN CONDUCTORES
- PROYECCIÓN CONDUCTORES +2,2m
- XXX FINCA SEGÚN PROYECTO
- TALA / PODA ARBOLADO

Escala: 1:2000		<table border="1" style="width: 100%; border-collapse: collapse;"> <tr> <th>REV.</th> <th>Fecha</th> <th>Dibujado</th> <th>Preparado</th> <th>Revisado</th> <th>Aprobado</th> <th>Motivo, Estado de la revisión</th> </tr> <tr> <td colspan="7" style="text-align: center;"> </td> </tr> <tr> <td colspan="3"> Autor: JGC </td> <td colspan="4"> Clasificación: ST FV VILLAMANRIQUE-ST MORATA GENERALES PLANO CATASTRAL ENTRE AP.72-AP.77 </td> </tr> <tr> <td colspan="3"> Emisión inicial: 01/10/2020 </td> <td colspan="4"> Tipo: 000001-01-03-VMQ-4-00-00-0002 </td> </tr> <tr> <td colspan="3"> Dibuj: JGC </td> <td colspan="4"> Fichero: 000001-01-03-VMQ-4-00-00-0002.dwg </td> </tr> <tr> <td colspan="3"> Prep: JGC </td> <td colspan="4"> Nº: I.VMQ.003 </td> </tr> <tr> <td colspan="3"> Rev: JGC </td> <td colspan="4"> Propietario: IBERDROLA </td> </tr> <tr> <td colspan="3"> Aprób: JGC </td> <td colspan="4"> 3-VMQ-4-00-00-0002 </td> </tr> <tr> <td colspan="7" style="text-align: center;"> Reemplaza: </td> </tr> <tr> <td colspan="7" style="text-align: center;"> Hoja: 13 Sigua: 14 de 14 </td> </tr> </table>		REV.	Fecha	Dibujado	Preparado	Revisado	Aprobado	Motivo, Estado de la revisión								Autor: JGC			Clasificación: ST FV VILLAMANRIQUE-ST MORATA GENERALES PLANO CATASTRAL ENTRE AP.72-AP.77				Emisión inicial: 01/10/2020			Tipo: 000001-01-03-VMQ-4-00-00-0002				Dibuj: JGC			Fichero: 000001-01-03-VMQ-4-00-00-0002.dwg				Prep: JGC			Nº: I.VMQ.003				Rev: JGC			Propietario: IBERDROLA				Aprób: JGC			3-VMQ-4-00-00-0002				Reemplaza:							Hoja: 13 Sigua: 14 de 14						
REV.	Fecha	Dibujado	Preparado	Revisado	Aprobado	Motivo, Estado de la revisión																																																																			
Autor: JGC			Clasificación: ST FV VILLAMANRIQUE-ST MORATA GENERALES PLANO CATASTRAL ENTRE AP.72-AP.77																																																																						
Emisión inicial: 01/10/2020			Tipo: 000001-01-03-VMQ-4-00-00-0002																																																																						
Dibuj: JGC			Fichero: 000001-01-03-VMQ-4-00-00-0002.dwg																																																																						
Prep: JGC			Nº: I.VMQ.003																																																																						
Rev: JGC			Propietario: IBERDROLA																																																																						
Aprób: JGC			3-VMQ-4-00-00-0002																																																																						
Reemplaza:																																																																									
Hoja: 13 Sigua: 14 de 14																																																																									



PLANO GUÍA



LEYENDA

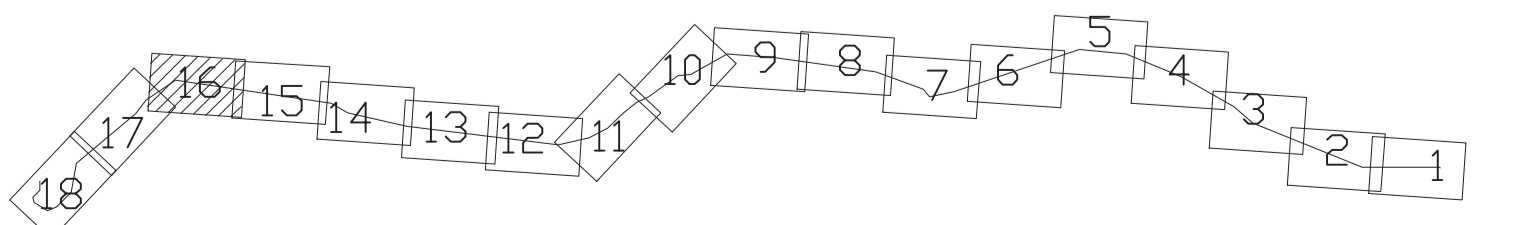
- OCUPACIÓN PERMANENTE
 - OCUPACIÓN TEMPORAL
- ACCESOS:
- ACCESO POR CAMINO EXISTENTE ABIERTO PÚBLICO
 - ACCESO POR CAMINO EXISTENTE ABIERTO PRIVADO
 - ACCESO POR CAMINO EXISTENTE CERRADO
 - ACCESO CON RODADURA SOBRE PARCELA
 - ACCESO A TRAVÉS DE PISTA NUEVA

- LÍNEA AÉREA PROYECTADA
- LÍNEA SUBTERRÁNEA PROYECTADA
- PROYECCIÓN CONDUCTORES
- PROYECCIÓN CONDUCTORES +2,2m
- XXX FINCA SEGÚN PROYECTO
- TALA / PODA ARBOLADO

<p>Escala: 1:2000</p>	<table border="1" style="width: 100%; border-collapse: collapse;"> <tr> <th>REV.</th> <th>Fecha</th> <th>Dibujado</th> <th>Preparado</th> <th>Revisado</th> <th>Aprobado</th> <th>Motivo. Estado de la revisión</th> </tr> <tr> <td> </td> <td> </td> <td> </td> <td> </td> <td> </td> <td> </td> <td> </td> </tr> </table>	REV.	Fecha	Dibujado	Preparado	Revisado	Aprobado	Motivo. Estado de la revisión								<p>Contratista: IDEA INGENIERIA</p> <p>Autor: </p> <p>Emisión inicial: 01/10/2020</p> <table border="1" style="width: 100%; border-collapse: collapse;"> <tr> <td>Dibuj.</td> <td>Prep.</td> <td>Rev.</td> <td>Aprob.</td> </tr> <tr> <td>JGC</td> <td>JGC</td> <td>JGC</td> <td>JGC</td> </tr> </table>	Dibuj.	Prep.	Rev.	Aprob.	JGC	JGC	JGC	JGC	<table border="1" style="width: 100%; border-collapse: collapse;"> <tr> <td colspan="2">Tipo: 000001-01-03-VMQ-4-00-00-0002</td> </tr> <tr> <td colspan="2">Fichero: 00001-01-03-VMQ-4-00-00-0002.dwg</td> </tr> <tr> <td colspan="2">Nº: I.VMQ.003</td> </tr> <tr> <td colspan="2" style="text-align: center;">IBERDROLA</td> </tr> </table>	Tipo: 000001-01-03-VMQ-4-00-00-0002		Fichero: 00001-01-03-VMQ-4-00-00-0002.dwg		Nº: I.VMQ.003		IBERDROLA		<p style="text-align: center;">L.E 66 kV DC</p> <p style="text-align: center;">ST FV VILLAMANRIQUE-ST MORATA GENERALES PLANO CATASTRAL ENTRE AP.77-AP.82</p> <p style="text-align: center;">3-VMQ-4-00-00-0002</p> <p style="text-align: right;">Hoja: 14 Sigua: 15 de 15</p>
REV.	Fecha	Dibujado	Preparado	Revisado	Aprobado	Motivo. Estado de la revisión																												
Dibuj.	Prep.	Rev.	Aprob.																															
JGC	JGC	JGC	JGC																															
Tipo: 000001-01-03-VMQ-4-00-00-0002																																		
Fichero: 00001-01-03-VMQ-4-00-00-0002.dwg																																		
Nº: I.VMQ.003																																		
IBERDROLA																																		



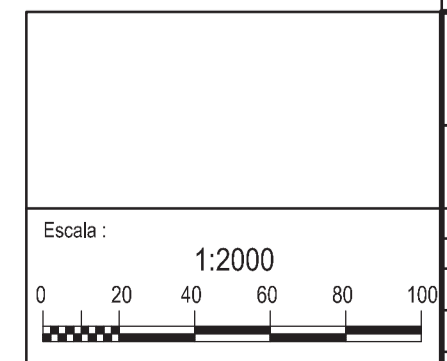
PLANO GUÍA



LEYENDA

- OCUPACIÓN PERMANENTE
 - OCUPACIÓN TEMPORAL
- ACCESOS:
- ACCESO POR CAMINO EXISTENTE ABIERTO PÚBLICO
 - ACCESO POR CAMINO EXISTENTE ABIERTO PRIVADO
 - ACCESO POR CAMINO EXISTENTE CERRADO
 - ACCESO CON RODADURA SOBRE PARCELA
 - ACCESO A TRAVÉS DE PISTA NUEVA

- LÍNEA AÉREA PROYECTADA
- LÍNEA SUBTERRÁNEA PROYECTADA
- PROYECCIÓN CONDUCTORES
- PROYECCIÓN CONDUCTORES +2,2m
- FINCA SEGÚN PROYECTO
- TALA / PODA ARBOLADO

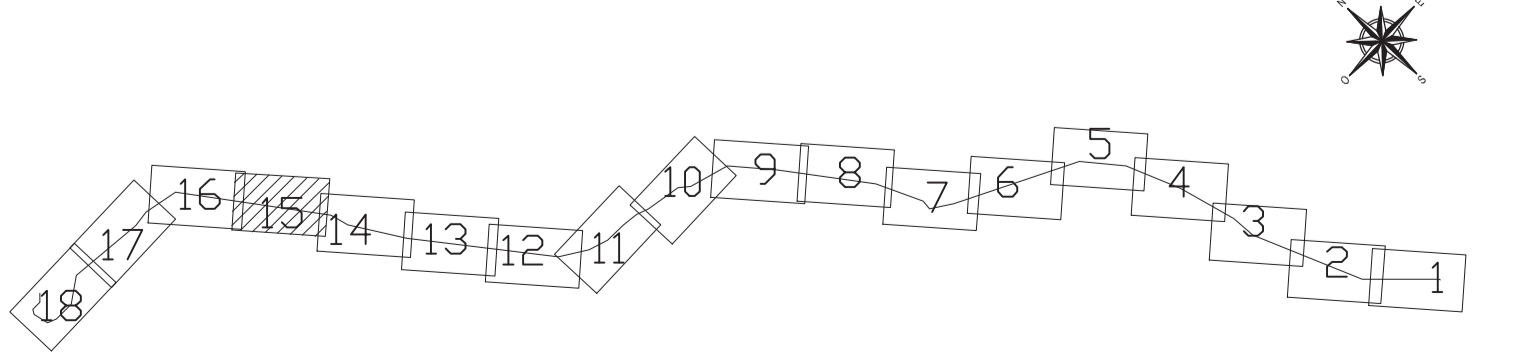


REV.	Fecha	Dibujado	Preparado	Revisado	Aprobado	Motivo. Estado de la revisión

IDEA INGENIERIA	Tipo: 000001-01-03-VMQ-4-00-00-0002 Archivo: 0000141-03-VMQ-4-00-00-0002.dwg Nº: I.VMQ.003	Emisión inicial: 01/10/2020 Dibuj: JGC Prep: JGC Rev: JGC Aprob: JGC	Propietario: IBERDROLA	L.E 66 kV DC ST FV VILLAMANRIQUE-ST MORATA GENERALES PLANO CATASTRAL ENTRE AP.87-AP.96 3-VMQ-4-00-00-0002	Rev: 1 Hoja: 16 Sigua: 17 IN A1
---------------------------	--	--	-------------------------------	--	--



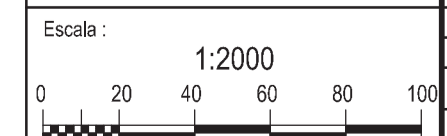
PLANO GUÍA



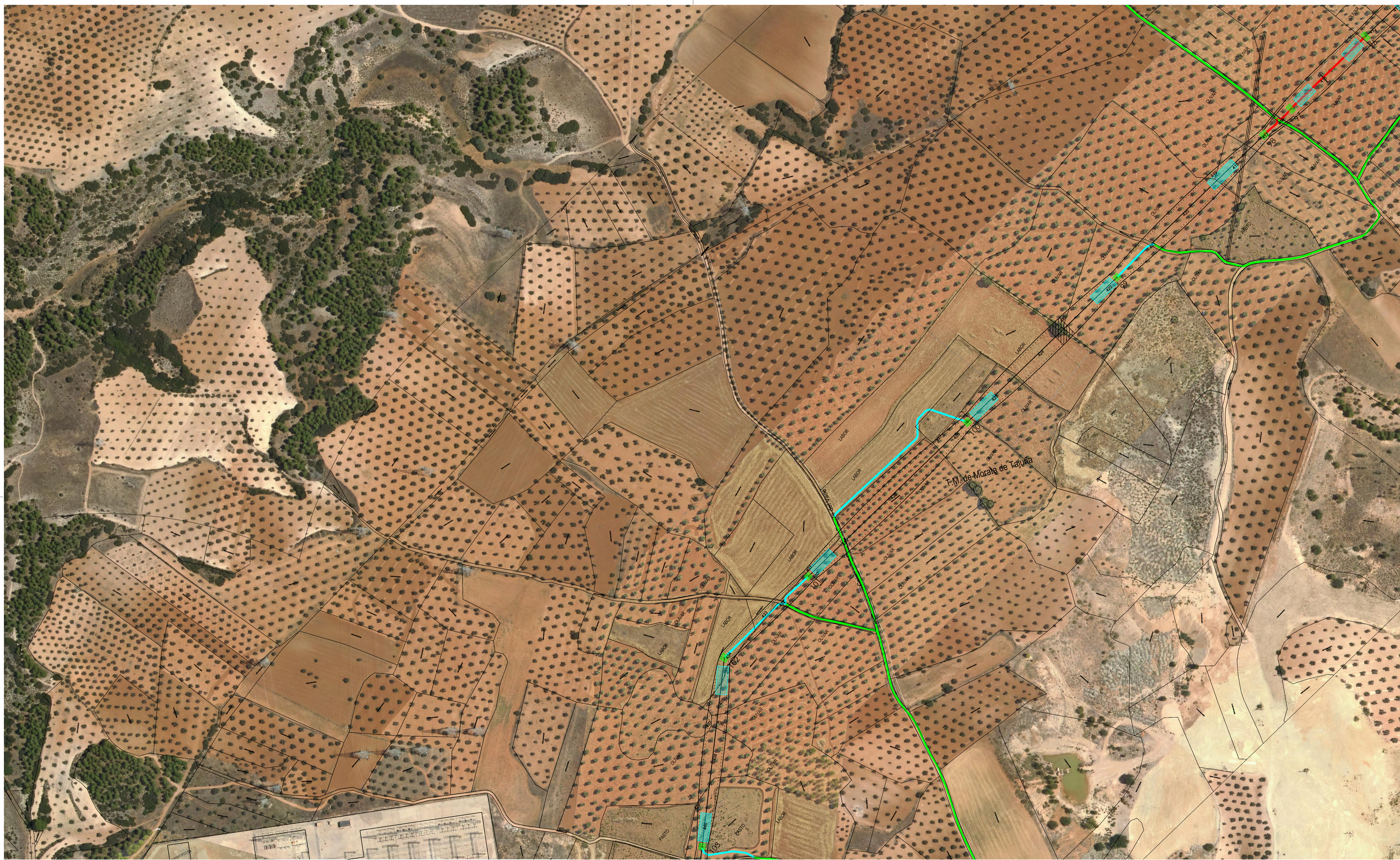
LEYENDA

- OCUPACIÓN PERMANENTE
 - OCUPACIÓN TEMPORAL
- ACCESOS:
- ACCESO POR CAMINO EXISTENTE ABIERTO PÚBLICO
 - ACCESO POR CAMINO EXISTENTE ABIERTO PRIVADO
 - ACCESO POR CAMINO EXISTENTE CERRADO
 - ACCESO CON RODADURA SOBRE PARCELA
 - ACCESO A TRAVÉS DE PISTA NUEVA

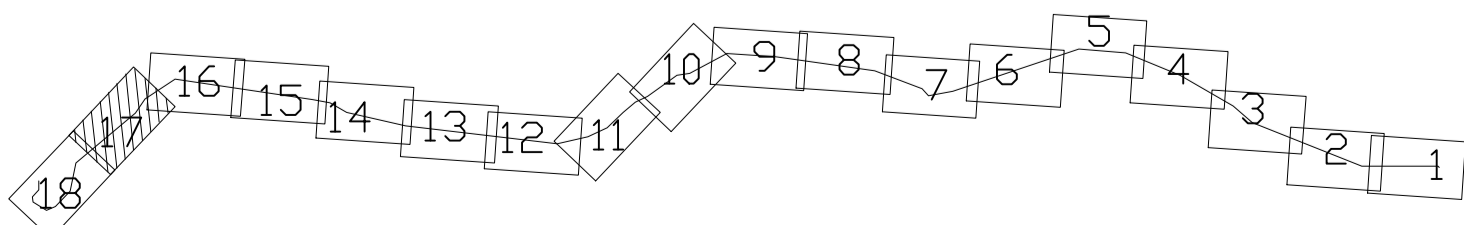
- LÍNEA AÉREA PROYECTADA
- LÍNEA SUBTERRÁNEA PROYECTADA
- PROYECCIÓN CONDUCTORES
- PROYECCIÓN CONDUCTORES +2,2m
- FINCA SEGÚN PROYECTO
- TALA / PODA ARBOLADO



REV.	Fecha	Dibujado	Preparado	Revisado	Aprobado	Motivo, Estado de la revisión									
<table border="1" style="width: 100%;"> <tr> <td> IDEA INGENIERIA </td> <td> Tipo: 000001-01-03-VMQ-4-00-00-0002 Fichero: 000001-01-03-VMQ-4-00-00-0002.dwg Nº: I.VMQ.003 </td> <td> L.E 66 kV DC ST FV VILLAMANRIQUE-ST MORATA GENERALES PLANO CATASTRAL ENTRE AP.82-AP.87 </td> </tr> <tr> <td> Emisión inicial: 01/10/2020 Dibuj: JGC Prep: JGC Rev: JGC Aprób: JGC </td> <td> Propietario: IBERDROLA </td> <td> 3-VMQ-4-00-00-0002 </td> </tr> <tr> <td colspan="2"> Escala: 1:2000 </td> <td> Hoja: 15 Sigua: 16 An: A1 </td> </tr> </table>							IDEA INGENIERIA	Tipo: 000001-01-03-VMQ-4-00-00-0002 Fichero: 000001-01-03-VMQ-4-00-00-0002.dwg Nº: I.VMQ.003	L.E 66 kV DC ST FV VILLAMANRIQUE-ST MORATA GENERALES PLANO CATASTRAL ENTRE AP.82-AP.87	Emisión inicial: 01/10/2020 Dibuj: JGC Prep: JGC Rev: JGC Aprób: JGC	Propietario: IBERDROLA	3-VMQ-4-00-00-0002	Escala: 1:2000		Hoja: 15 Sigua: 16 An: A1
IDEA INGENIERIA	Tipo: 000001-01-03-VMQ-4-00-00-0002 Fichero: 000001-01-03-VMQ-4-00-00-0002.dwg Nº: I.VMQ.003	L.E 66 kV DC ST FV VILLAMANRIQUE-ST MORATA GENERALES PLANO CATASTRAL ENTRE AP.82-AP.87													
Emisión inicial: 01/10/2020 Dibuj: JGC Prep: JGC Rev: JGC Aprób: JGC	Propietario: IBERDROLA	3-VMQ-4-00-00-0002													
Escala: 1:2000		Hoja: 15 Sigua: 16 An: A1													



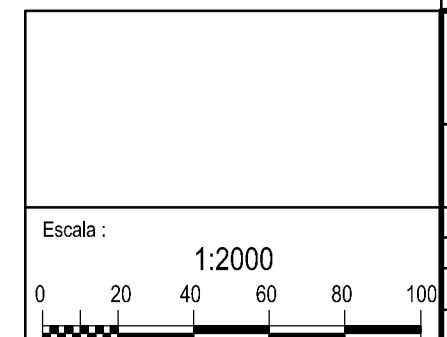
PLANO GUÍA



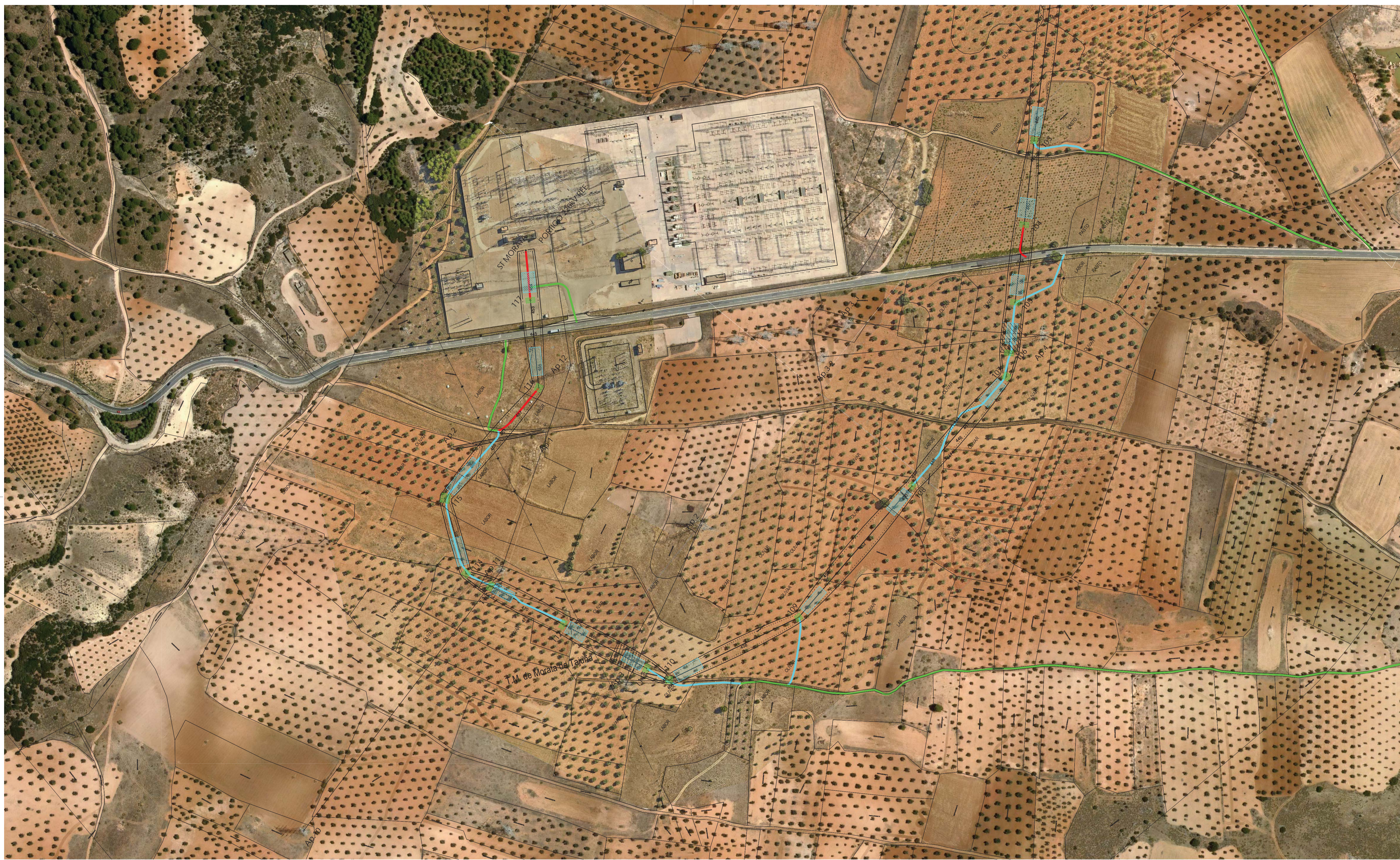
LEYENDA

- OCUPACIÓN PERMANENTE
 - OCUPACIÓN TEMPORAL
- ACCESOS:
- ACCESO POR CAMINO EXISTENTE ABIERTO PÚBLICO
 - ACCESO POR CAMINO EXISTENTE ABIERTO PRIVADO
 - ACCESO POR CAMINO EXISTENTE CERRADO
 - ACCESO CON RODADURA SOBRE PARCELA
 - ACCESO A TRAVÉS DE PISTA NUEVA

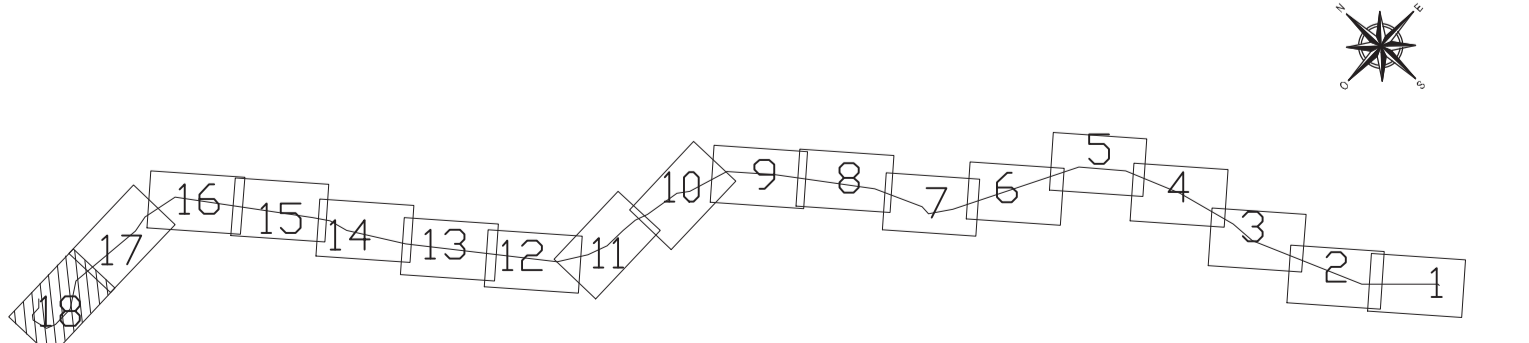
- LÍNEA AÉREA PROYECTADA
- LÍNEA SUBTERRÁNEA PROYECTADA
- PROYECCIÓN CONDUCTORES
- PROYECCIÓN CONDUCTORES +2,2m
- FINCA SEGÚN PROYECTO
- TALA / PODA ARBOLADO



REV.	Fecha	Dibujado	Preparado	Revisado	Aprobado	Motivo. Estado de la revisión																												
<table border="1" style="width: 100%;"> <tr> <td style="width: 20%;">Contratista:</td> <td style="width: 20%;">IDEA INGENIERIA</td> <td style="width: 20%;">Clasificación:</td> <td style="width: 40%;">L.E 66 kV DC</td> </tr> <tr> <td>Autor:</td> <td></td> <td>Tipo:</td> <td>ST FV VILLAMANRIQUE-ST MORATA</td> </tr> <tr> <td></td> <td></td> <td>Fichero:</td> <td>GENERALES</td> </tr> <tr> <td></td> <td></td> <td>Nº:</td> <td>PLANO CATASTRAL</td> </tr> <tr> <td></td> <td></td> <td></td> <td>ENTRE AP.96-AP.103</td> </tr> <tr> <td></td> <td></td> <td></td> <td>3-VMQ-4-00-00-0002</td> </tr> <tr> <td></td> <td></td> <td></td> <td>Rev: 1</td> </tr> </table>							Contratista:	IDEA INGENIERIA	Clasificación:	L.E 66 kV DC	Autor:		Tipo:	ST FV VILLAMANRIQUE-ST MORATA			Fichero:	GENERALES			Nº:	PLANO CATASTRAL				ENTRE AP.96-AP.103				3-VMQ-4-00-00-0002				Rev: 1
Contratista:	IDEA INGENIERIA	Clasificación:	L.E 66 kV DC																															
Autor:		Tipo:	ST FV VILLAMANRIQUE-ST MORATA																															
		Fichero:	GENERALES																															
		Nº:	PLANO CATASTRAL																															
			ENTRE AP.96-AP.103																															
			3-VMQ-4-00-00-0002																															
			Rev: 1																															
<table border="1" style="width: 100%;"> <tr> <td colspan="4">Emisión inicial: 01/10/2020</td> <td colspan="3">Propietario: IBERDROLA</td> </tr> <tr> <td>Dibuj:</td> <td>Prep:</td> <td>Rev:</td> <td>Aprob:</td> <td colspan="3"></td> </tr> <tr> <td>JGC</td> <td>JGC</td> <td>JGC</td> <td>JGC</td> <td colspan="3"></td> </tr> </table>							Emisión inicial: 01/10/2020				Propietario: IBERDROLA			Dibuj:	Prep:	Rev:	Aprob:				JGC	JGC	JGC	JGC										
Emisión inicial: 01/10/2020				Propietario: IBERDROLA																														
Dibuj:	Prep:	Rev:	Aprob:																															
JGC	JGC	JGC	JGC																															
<p style="font-size: small;">Reemplaza: Hoja 17 Sigua: 18 de 18 A1</p>																																		



PLANO GUÍA



LEYENDA

- OCUPACIÓN PERMANENTE
 - OCUPACIÓN TEMPORAL
- ACCESOS:
- ACCESO POR CAMINO EXISTENTE ABIERTO PÚBLICO
 - ACCESO POR CAMINO EXISTENTE ABIERTO PRIVADO
 - ACCESO POR CAMINO EXISTENTE CERRADO
 - ACCESO CON RODADURA SOBRE PARCELA
 - ACCESO A TRAVÉS DE PISTA NUEVA

- LÍNEA AÉREA PROYECTADA
- LÍNEA SUBTERRÁNEA PROYECTADA
- PROYECCIÓN CONDUCTORES
- PROYECCIÓN CONDUCTORES +2,2m
- FINCA SEGÚN PROYECTO
- TALA / PODA ARBOLADO

	REV.	Fecha	Dibujado	Preparado	Revisado	Aprobado	Motivo. Estado de la revisión
							L.E 66 kV DC ST FV VILLAMANRIQUE-ST MORATA GENERALES PLANO CATASTRAL ENTRE AP.103-AP.117
Contrata: ST FV VILLAMANRIQUE-ST MORATA Tipo: 000001-01-03-VMQ-4-00-00-0002 Autor: IBERDROLA Fichero: 000001-01-03-VMQ-4-00-00-0002.dwg Nº: I.V.MQ.003 Propietario: IBERDROLA							3-VMQ-4-00-00-0002 Rev: 1 Hoja 18 Sig: A1
Emisión inicial: 01/10/2020 Dibuj: JGC Prep: JGC Rev: JGC Aprob: JGC							Escala: 1:2000

T.M. DE VILLAREJO DE SALVANÉS

LÍNEA AÉREA DE AT (LÍNEA DE EVACUACIÓN)

ST FV VILLAMANRIQUE

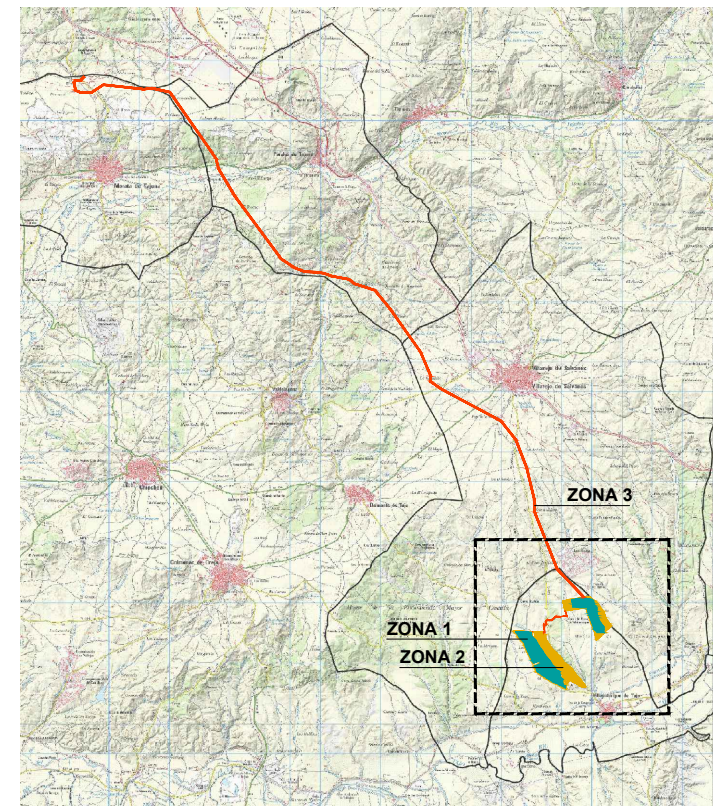
FV VILLAMANRIQUE II

LÍNEA SUBTERRÁNEA DE MT

FV VILLAMANRIQUE

T.M. DE VILLAREJO DE SALVANÉS

T.M. DE VILLAMANRIQUE DE TAJO

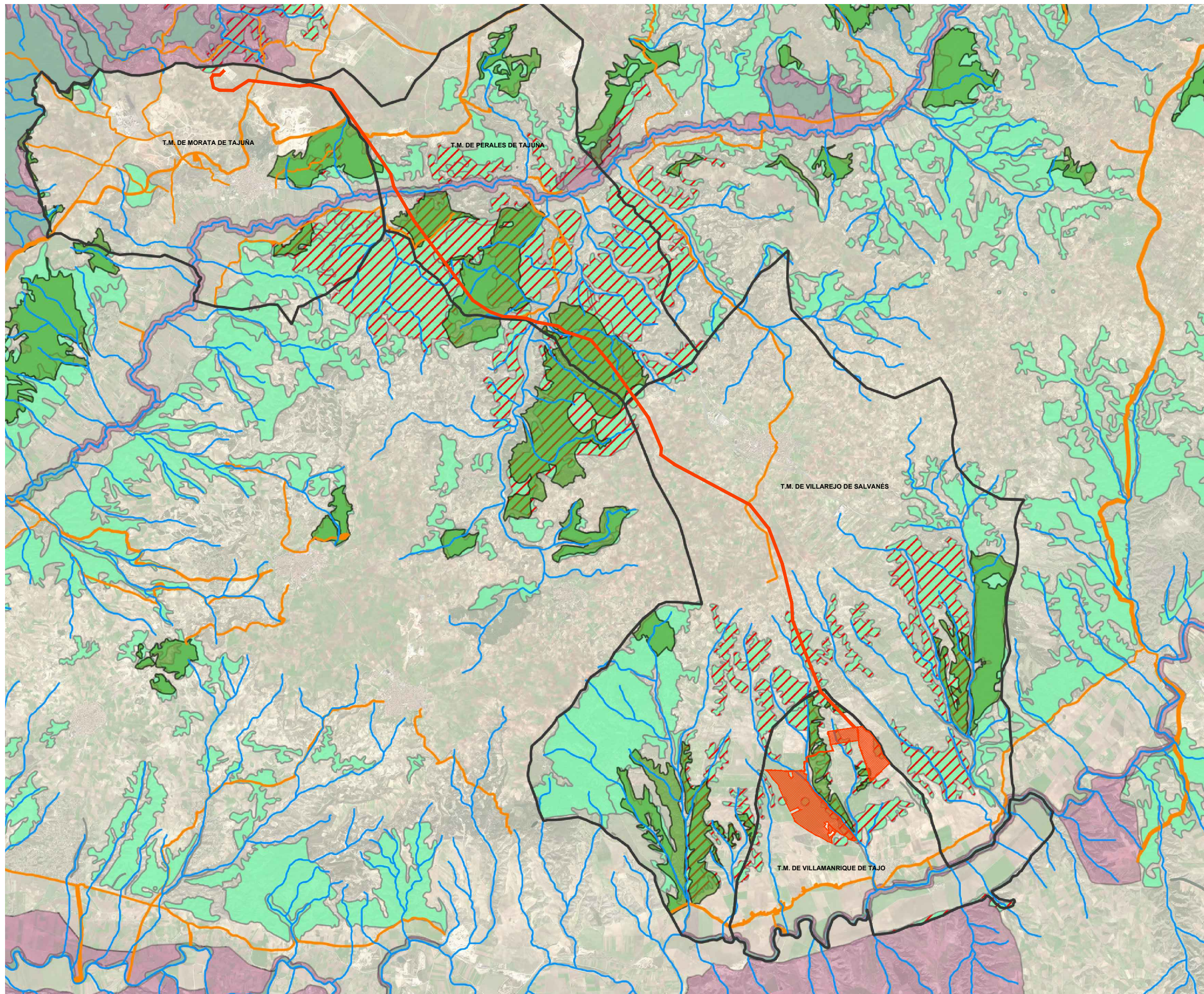


LEYENDA - ZONAS ORDENACIÓN PORMENORIZADA (PEI)

- ZONA 1. ZONA DE PRODUCCIÓN
- ZONA 2. ZONA DE RESERVA Y PROTECCIÓN
- ZONA 3. ZONA DE TRANSMISIÓN

OTROS ELEMENTOS

- LÍMITE DEL TÉRMINO MUNICIPAL

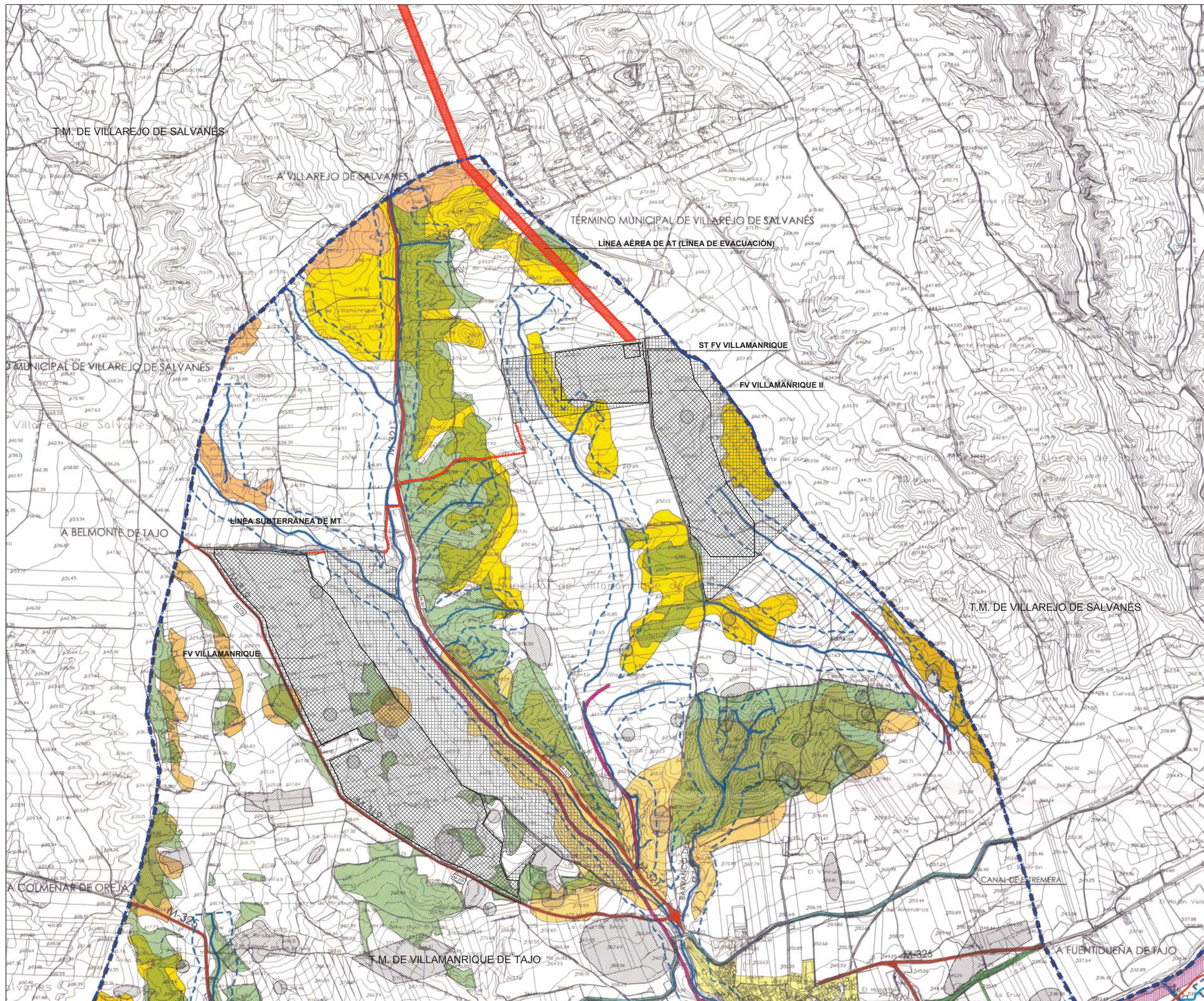


LEYENDA - AFECIONES SECTORIALES

- Ríos y arroyos
- Red Natura 2000
- Montes Preservados
- Hábitas prioritarios
- Hábitas
- Vías pecuarias

OTROS ELEMENTOS

- ÁMBITO DEL PEI
- LÍMITE TÉRMINOS MUNICIPALES



LEYENDA - AFECIONES SECTORIALES (PGOU de Villamanrique de Tajo)

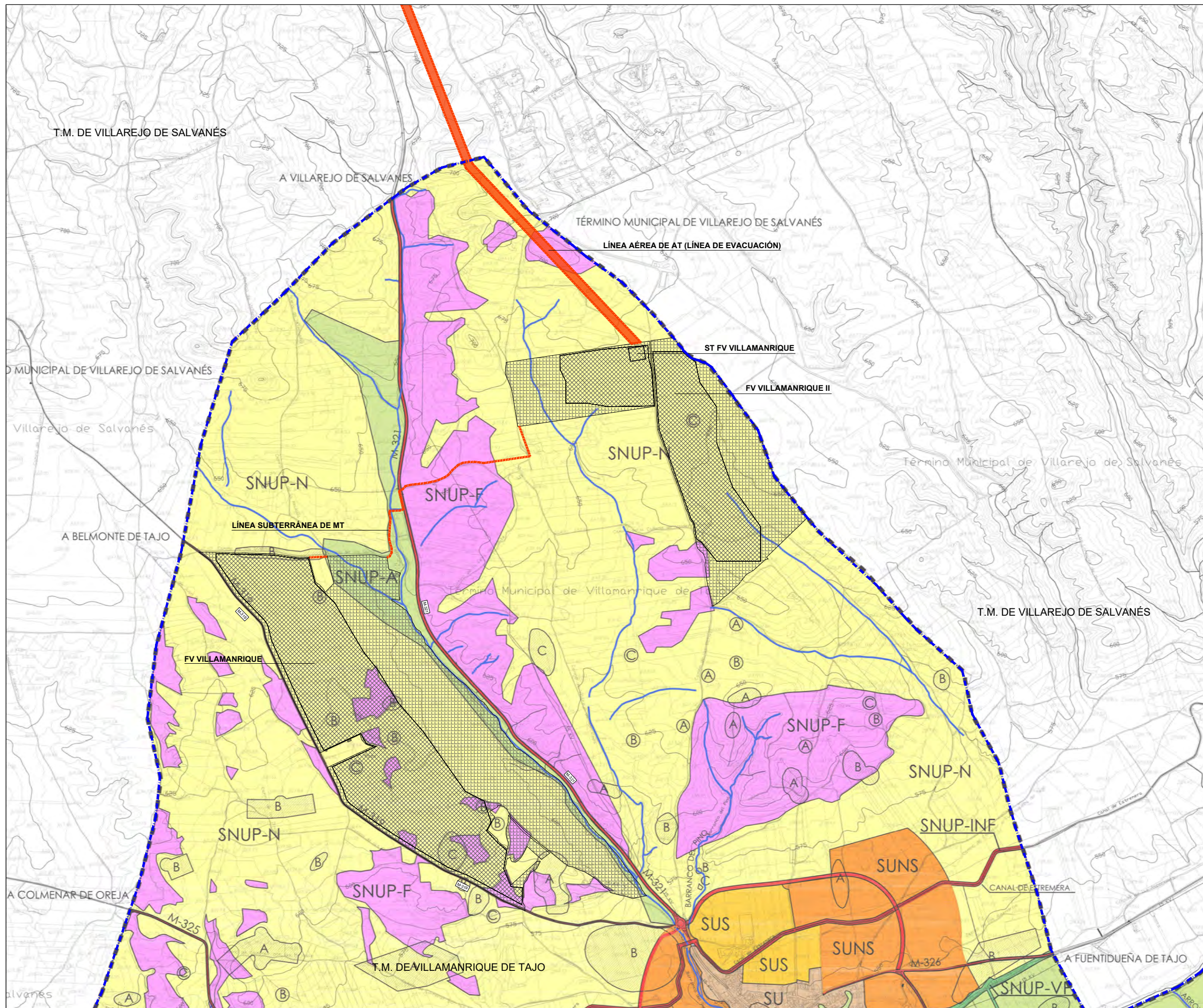
- CARRETERAS
- VÍAS PECUARIAS
- MONTES Y ZONAS FORESTALES
- HÁBITAT - CÓDIGO 1510
- HÁBITAT - CÓDIGO 1520
- HÁBITAT - CÓDIGO 4090
- HÁBITAT - CÓDIGO 6220
- HÁBITAT - CÓDIGO 9340
- HÁBITAT - CÓDIGO 92AO
- HÁBITAT - CÓDIGO 6420
- ZEC
- RÍO TAJO
- ARROYOS
- ESTUDIO DE LA AFECCIÓN DE LA ZONA DE POLICIA DE CAUCES
- DELIMITACIÓN DE ZONAS INUNDABLES T = 100 AÑOS
- DELIMITACIÓN DE ZONAS INUNDABLES T = 500 AÑOS
- PATRIMONIO ARQUEOLÓGICO ETNOGRÁFICO E INDUSTRIAL
- RECINTOS URBANOS
- CANAL DE ESTREMERÁ

LEYENDA - ZONAS ORDENACIÓN PORMENORIZADA (PEI)

- ZONA 1. ZONA DE PRODUCCIÓN
- ZONA 2. ZONA DE RESERVA Y PROTECCIÓN
- ZONA 3. ZONA DE TRANSMISIÓN

OTROS ELEMENTOS

- LIMITE DEL TÉRMINO MUNICIPAL



LEYENDA - CLASIFICACIÓN DEL SUELO (PGOU de Villamanrique de Tajo)

- SUELO URBANO (SU)
- SUELO URBANIZABLE SECTORIZADO (SUS)
- SUELO URBANIZABLE NO SECTORIZADO (SUNS)
- SUELO NO URBANIZABLE DE PROTECCIÓN AGRÍCOLA (SNUP-A)
- SUELO NO URBANIZABLE DE PROTECCIÓN NATURAL (SNUP-N)
- SUELO NO URBANIZABLE DE PROTECCIÓN PAISAJÍSTICA Y TOPOGRÁFICA (SNUP-P)
- SUELO NO URBANIZABLE DE PROTECCIÓN FORESTAL (SNUP-F)
- SUELO NO URBANIZABLE DE PROTECCIÓN DE VÍAS PECUARIAS (SNUP-VP) - RED SUPRAMUNICIPAL
- SUELO NO URBANIZABLE DE PROTECCIÓN DE INFRAESTRUCTURAS (SNUP-INF) - RED SUPRAMUNICIPAL
- SUELO NO URBANIZABLE DE PROTECCIÓN DE CAUCES Y RIBERAS (SNUP-CR)
- SUELO NO URBANIZABLE DE PROTECCIÓN DE VALORES CULTURALES (SNUP-VC)

LEYENDA - ZONAS ORDENACIÓN PORMENORIZADA (PEI)

- ZONA 1. ZONA DE PRODUCCIÓN
- ZONA 2. ZONA DE RESERVA Y PROTECCIÓN
- ZONA 3. ZONA DE TRANSMISIÓN

OTROS ELEMENTOS

- LIMITE DEL TÉRMINO MUNICIPAL

CLIENTE
IBERENOVA PROMOCIONES, S.A.

CONSULTOR
Proteyco

AUTOR
G.L.P.
D. GUILLERMO GARCÍA DE POLAVIEJA
Arquitecto O.C. 11794 COAM

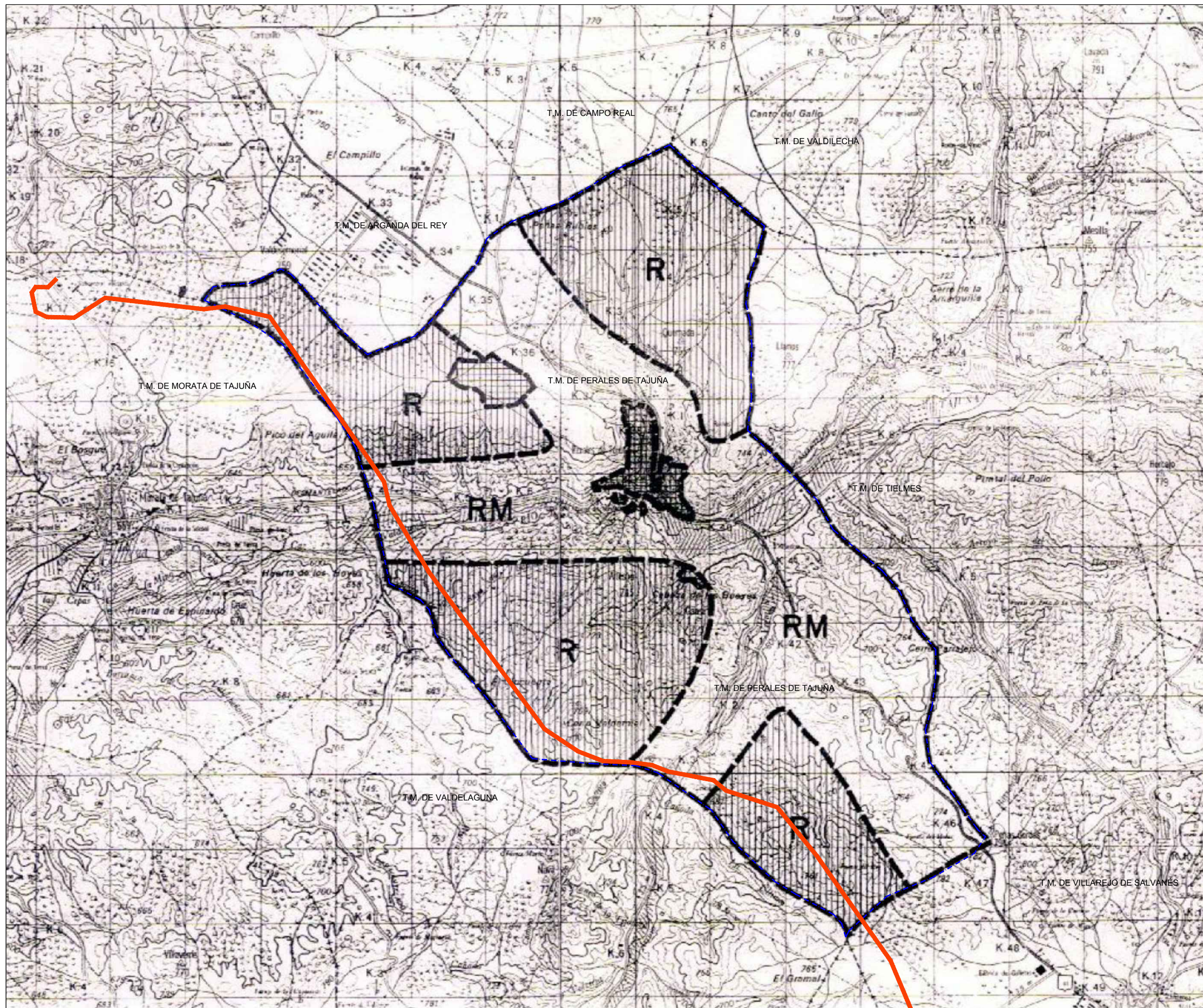
ESCALA
1:20.000
LINE A3 ORIGINALES

PROYECTO
PLAN ESPECIAL DE INFRAESTRUCTURAS PARA LA GENERACIÓN, TRANSFORMACIÓN Y TRANSMISIÓN DE ENERGÍA ELÉCTRICA DE ORIGEN SOLAR FOTOVOLTAÍCO DESDE VILLAMANRIQUE DE TAJO HASTA MORATA DE TAJUÑA (MADRID)


FECHA
NOVIEMBRE 2020

Nº PLANO
O-5.1

DESCRIPCIÓN
CLASIFICACIÓN DEL SUELO Y ZONAS DE ORDENACIÓN PORMENORIZADA DEL PEI - T.M. DE VILLAMANRIQUE DE TAJO



LEYENDA - CLASIFICACIÓN DEL SUELO (NNS de Perales de Tajuña)

- RM** SUELO DE RESERVA METROPOLITANA
- R** RUSTICO
-  SUELO URBANO Y DE RESERVA URBANA

LEYENDA - ZONAS ORDENACIÓN PORMENORIZADA (PEI)

-  ZONA 3. ZONA DE TRANSMISIÓN

OTROS ELEMENTOS

-  LÍMITE DEL TÉRMINO MUNICIPAL



LEYENDA - CLASIFICACIÓN DEL SUELO (NNSS de Morata de Tajuña)

LÍMITE DE LAS CATEGORÍAS DEL SNU	
DIVISION URBANÍSTICA DEL SUELO	
SU	SUELO URBANO
SAU	SUELO URBANIZABLE INDUSTRIAL
SNU	SUELO NO URBANIZABLE
CATEGORÍA DEL SUELO NO URBANIZABLE	
SAU-PA	SUELO NO URBANIZABLE CON PROTECCIÓN AGRÍCOLA
SAU-PP	SUELO NO URBANIZABLE CON PROTECCIÓN PAISAJÍSTICA
SAU-PC	SUELO NO URBANIZABLE CON PROTECCIÓN CAUCES
SNU	SUELO NO URBANIZABLE COMÚN
AMBITO PLAN ESPECIAL DE PROTECCIÓN DEL MEDIO FÍSICO	
SERVICIO ESTRUCTURAL DE DEPURACION	

LEYENDA - ZONAS ORDENACIÓN PORMENORIZADA (PEI)

ZONA 3. ZONA DE TRANSMISIÓN

OTROS ELEMENTOS
 LÍMITE DEL TÉRMINO MUNICIPAL

CLIENTE

 IBERENOVA PROMOCIONES, S.A.

CONSULTOR

 Proteyco

AUTOR

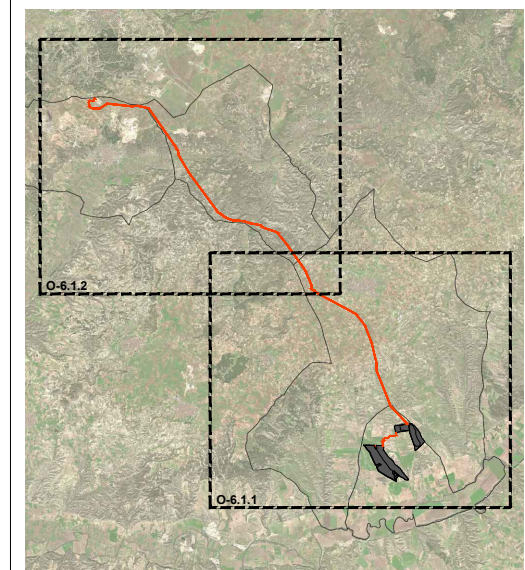
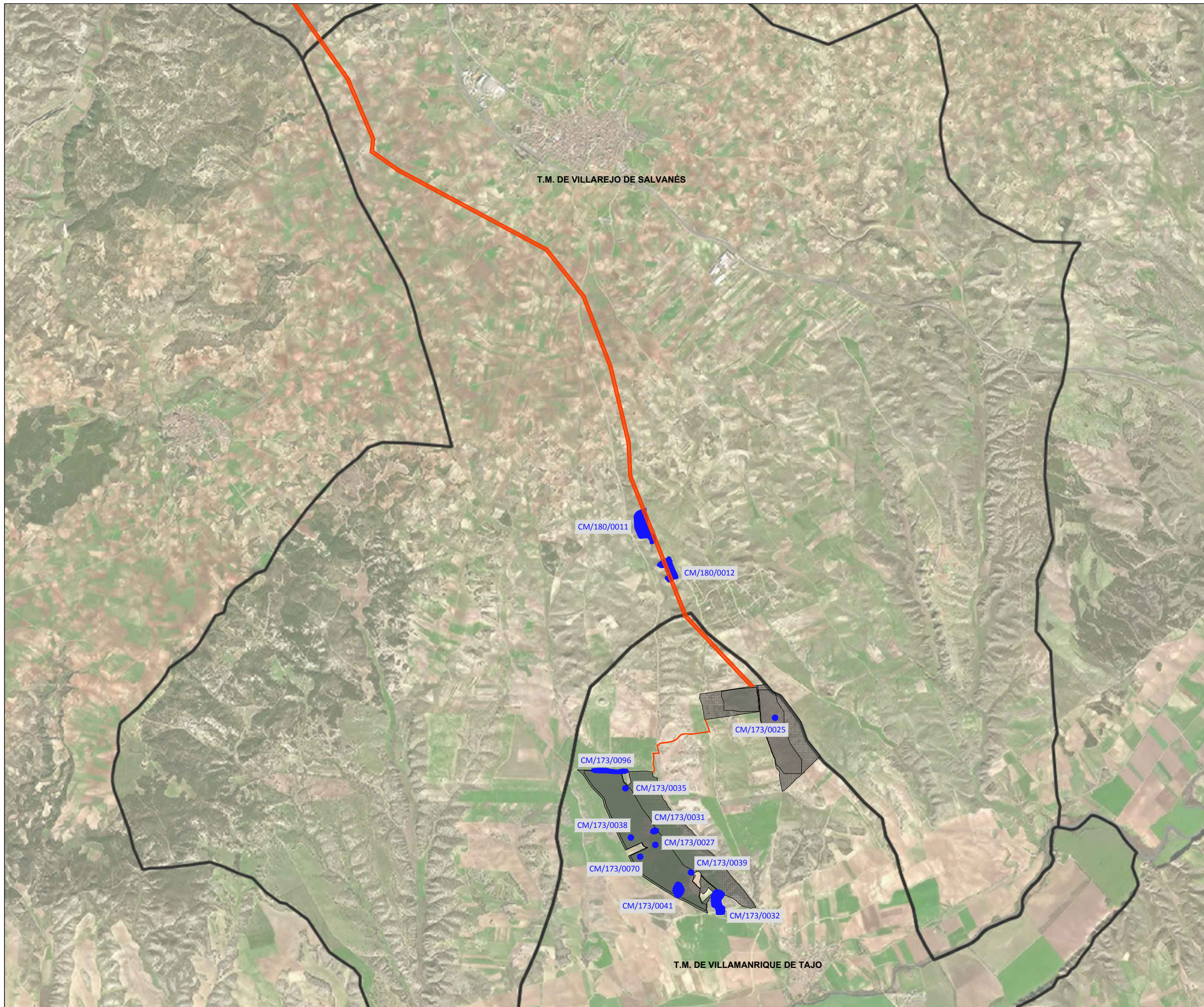
 D. GUILLERMO GARCÍA DE POLAVIEJA
 Arquitecto Colegiado nº 11794 COAM

PROYECTO
 PLAN ESPECIAL DE INFRAESTRUCTURAS PARA LA GENERACIÓN, TRANSFORMACIÓN Y TRANSMISIÓN DE ENERGÍA ELÉCTRICA DE ORIGEN SOLAR FOTOVOLTAÍCO DESDE VILLAMANRIQUE DE TAJO HASTA MORATA DE TAJUÑA (MADRID)

FECHA
 NOVIEMBRE 2020

Nº PLANO
 O-5.4




DESCRIPCIÓN
 CLASIFICACIÓN DEL SUELO Y ZONAS DE ORDENACIÓN PORMENORIZADA DEL PEI - T.M. DE MORATA DE TAJUÑA



LEYENDA - CATÁLOGO DE BIENES PROTEGIDOS

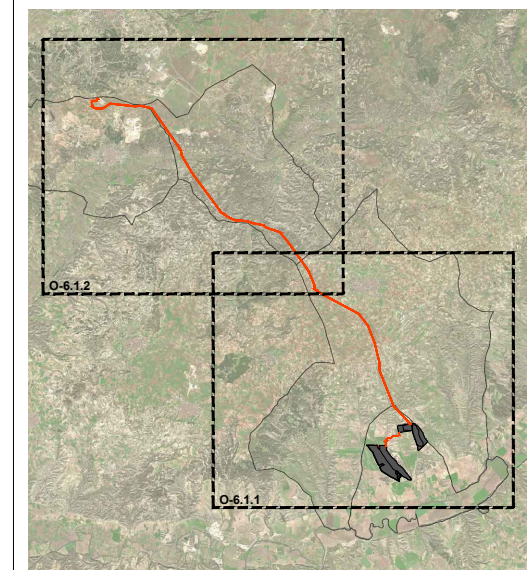
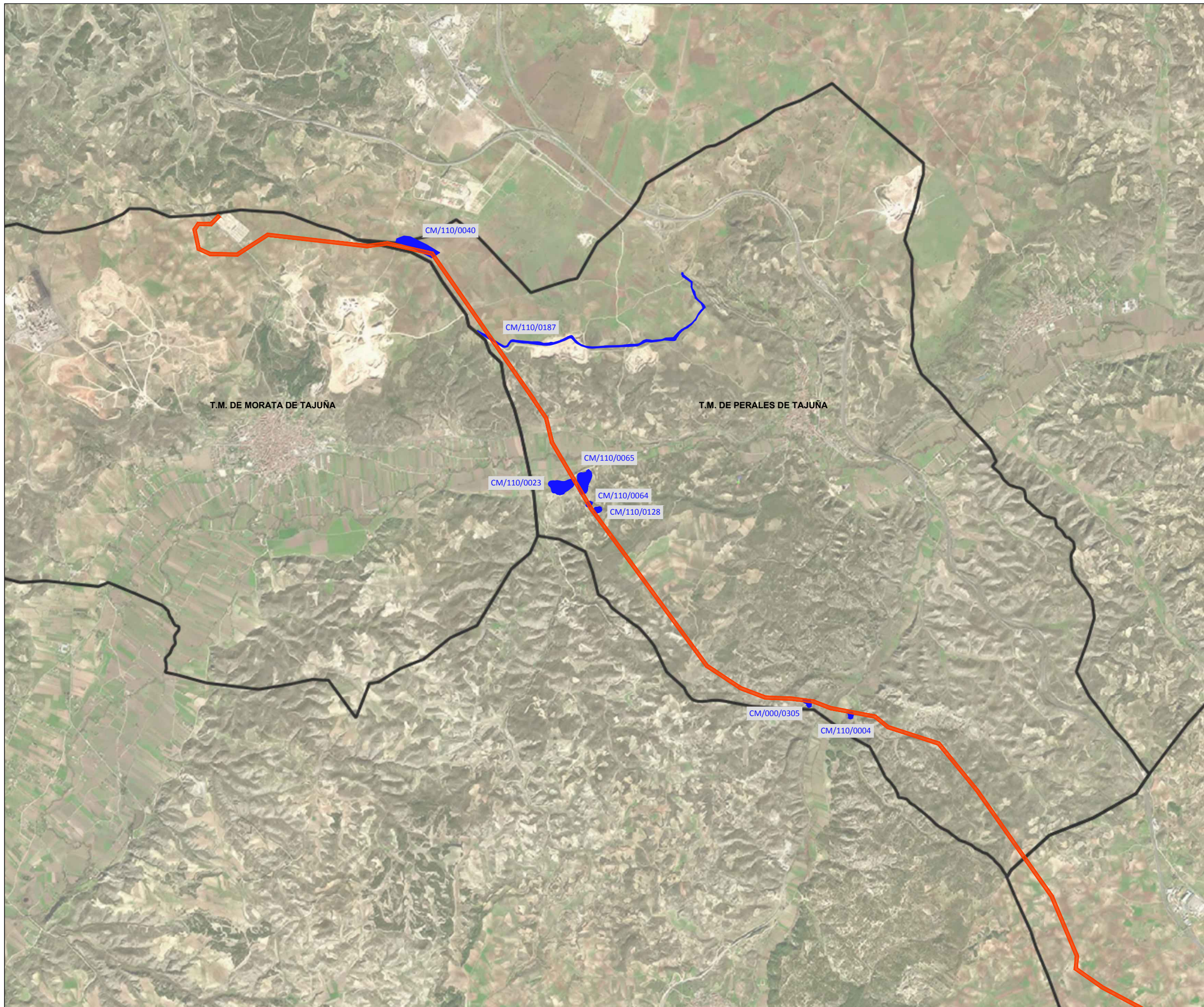
-  LOCALIZACIÓN
-  NÚMERO DE CATÁLOGO

LEYENDA - ZONAS ORDENACIÓN PORMENORIZADA (PEI)

-  ZONA 1. ZONA DE PRODUCCIÓN
-  ZONA 2. ZONA DE RESERVA Y PROTECCIÓN
-  ZONA 3. ZONA DE TRANSMISIÓN

OTROS ELEMENTOS




-  LÍMITE DEL TÉRMINO MUNICIPAL



LEYENDA - CATÁLOGO DE BIENES PROTEGIDOS

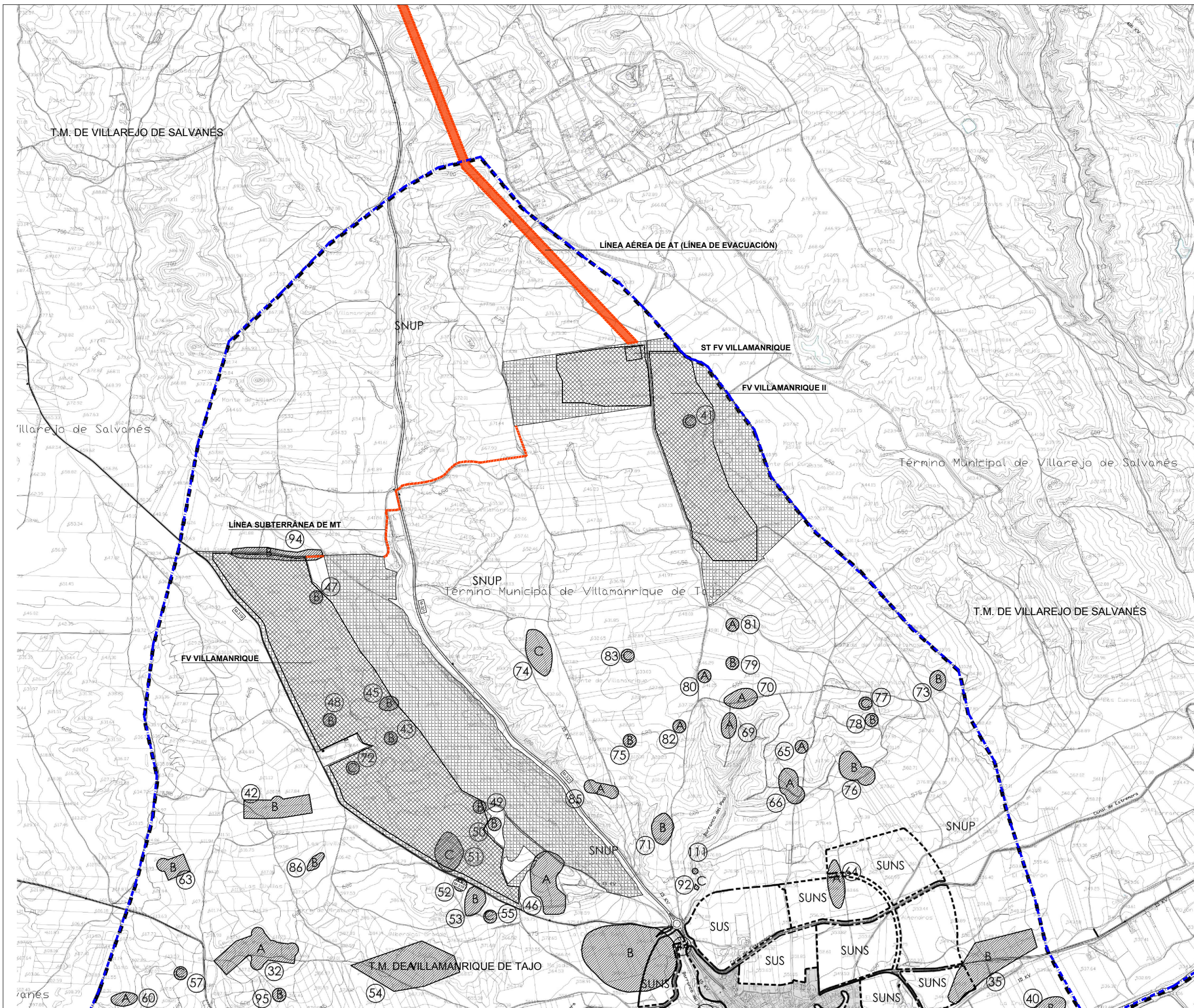
-  LOCALIZACIÓN
-  CM/000/0000 NÚMERO DE CATÁLOGO

LEYENDA - ZONAS ORDENACIÓN PORMENORIZADA (PEI)

-  ZONA 1. ZONA DE PRODUCCIÓN
-  ZONA 2. ZONA DE RESERVA Y PROTECCIÓN
-  ZONA 3. ZONA DE TRANSMISIÓN

OTROS ELEMENTOS

-  LÍMITE DEL TÉRMINO MUNICIPAL



LEYENDA - ÁREAS DE PROTECCIÓN ARQUEOLÓGICA (PGOU de Villamanrique de Tajo)

- ⊙ LOCALIZACIÓN DEL ELEMENTO Y NÚMERO DE CATÁLOGO
- ⊙C LOCALIZACIÓN, TIPO (A-B-C) Y NÚMERO DE CATÁLOGO DE LAS ÁREAS DE PROTECCIÓN ARQUEOLÓGICA
- ⊙ LOCALIZACIÓN DEL ELEMENTO Y NÚMERO DE CATÁLOGO

BIENES PROTEGIDOS EN SUELO URBANIZABLE Y SUELO NO URBANIZABLE DE PROTECCIÓN

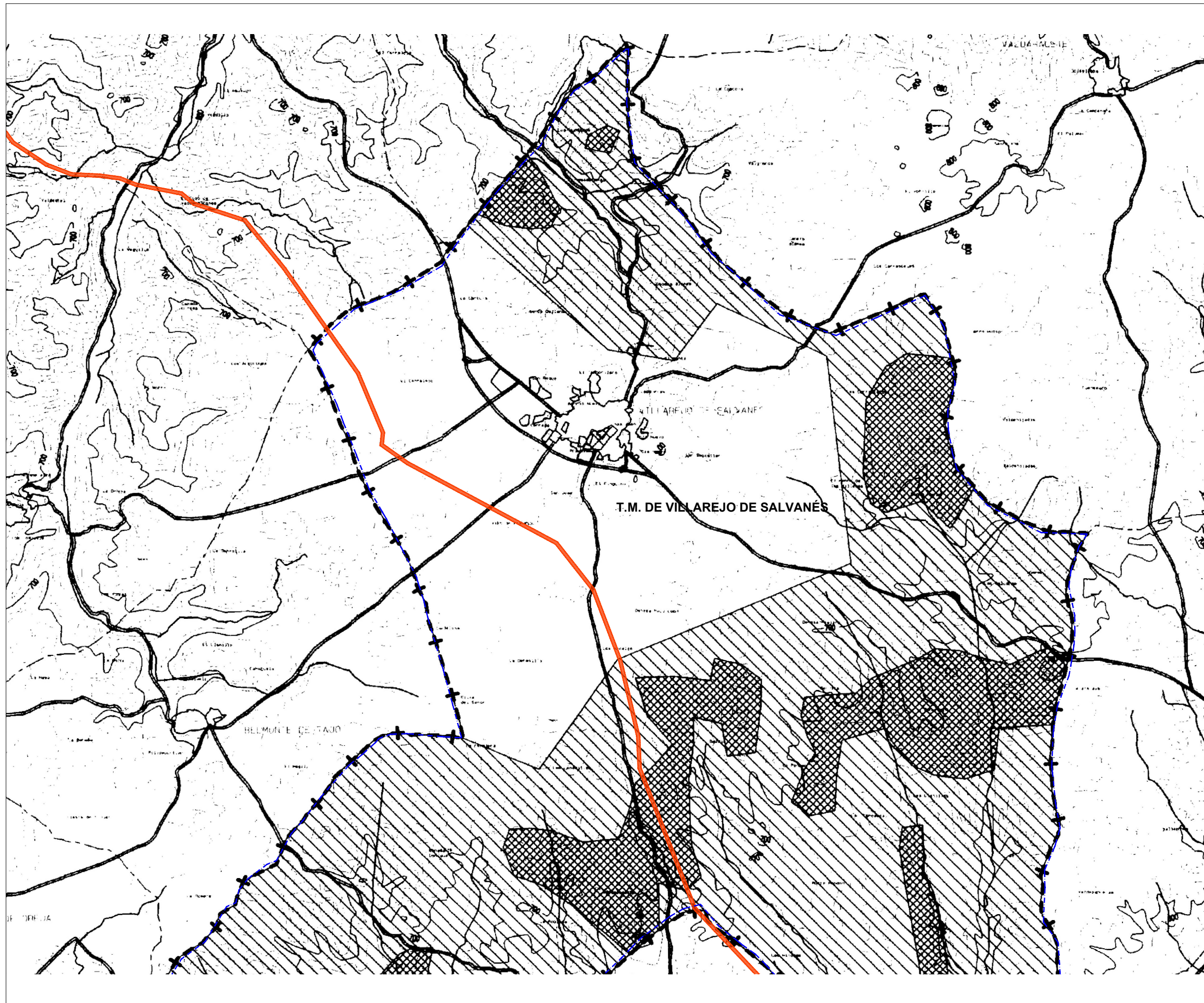
- LÍMITE DEL TÉRMINO MUNICIPAL
- - - - - LÍMITE DE CLASES DE SUELO
- ▨ DELIMITACIÓN DEL SUELO URBANO

LEYENDA - ZONAS ORDENACIÓN PORMENORIZADA (PEI)




- ▨ ZONA 1. ZONA DE PRODUCCIÓN
- ▨ ZONA 2. ZONA DE RESERVA Y PROTECCIÓN
- ▨ ZONA 3. ZONA DE TRANSMISIÓN

OTROS ELEMENTOS

- - - - - LÍMITE DEL TÉRMINO MUNICIPAL



LEYENDA - ÁREAS DE PROTECCIÓN ARQUEOLÓGICA (NNS de Villarejo de Salvanes)

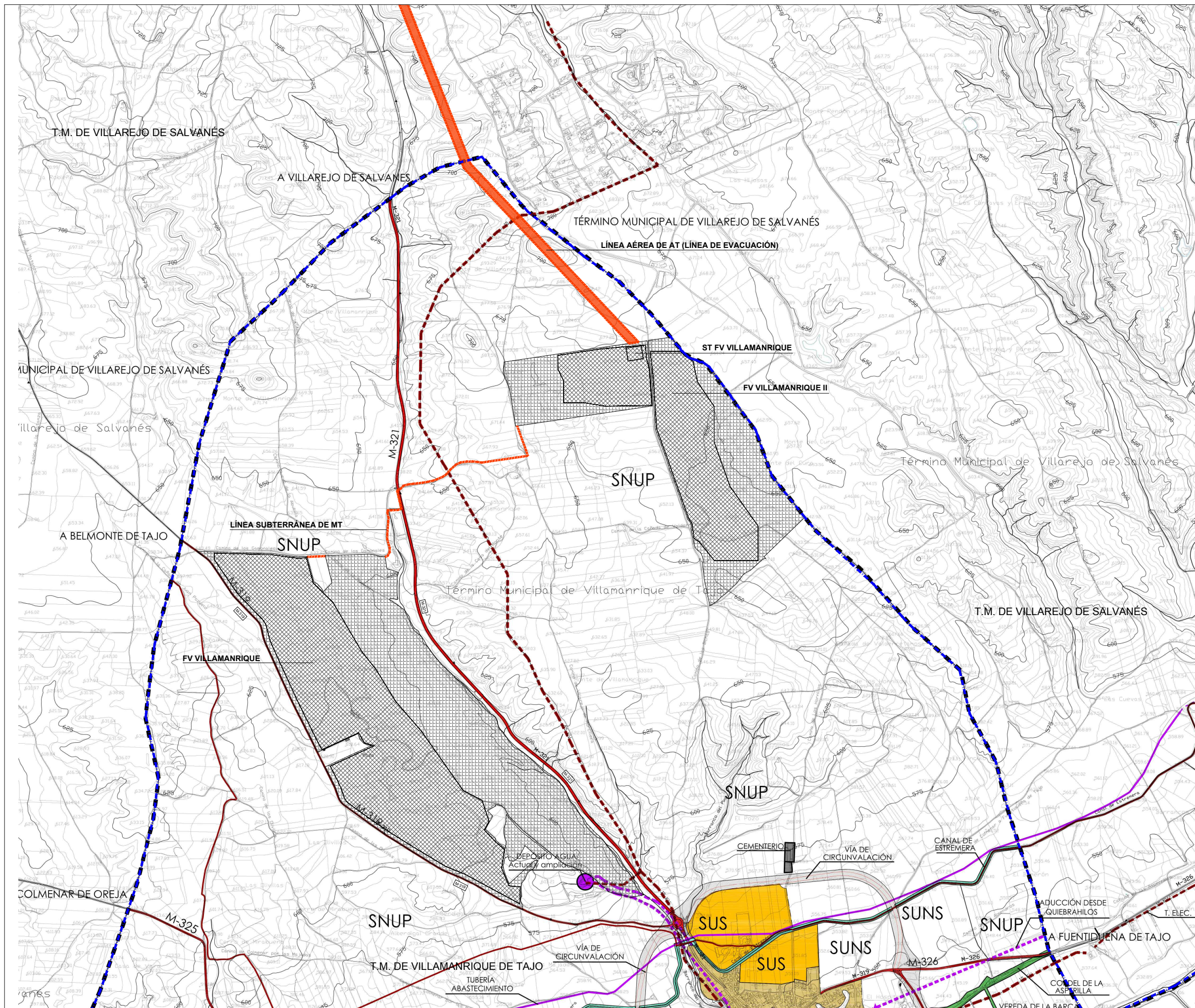
-  Área de protección A
-  Área de protección B
-  Área de protección C

LEYENDA - ZONAS ORDENACIÓN PORMENORIZADA (PEI)

-  ZONA 3. ZONA DE TRANSMISIÓN

OTROS ELEMENTOS

-  LIMITE DEL TÉRMINO MUNICIPAL



LEYENDA - REDES PÚBLICAS (PGOU de Villamanrique de Tajo)

- LÍMITE DEL SUELO URBANO
- LÍMITE DEL SUELO URBANIZABLE SECTORIZADO

REDES SUPRAMUNICIPALES

INFRAESTRUCTURAS DE COMUNICACIONES

- CARRETERAS
- CIRCUNVALACIÓN PROPUESTA Y AFEECIÓN
- CAMINOS

INFRAESTRUCTURAS ENERGÉTICAS

- ZONA 1. ZONA DE PRODUCCIÓN
- ZONA 2. ZONA DE RESERVA Y PROTECCIÓN
- ZONA 3. ZONA DE TRANSMISIÓN

INFRAESTRUCTURAS DE VÍAS PECUARIAS

- VÍAS PECUARIAS

INFRAESTRUCTURAS SOCIALES

- CANAL DE ESTREMEIRA

REDES GENERALES

INFRAESTRUCTURAS SOCIALES DE ABASTECIMIENTO

- DEPÓSITO ABASTECIMIENTO DE AGUA (EXISTENTE Y AMPLIACIÓN)
- TUBERÍA DESDE DEPÓSITO A NÚCLEO URBANO
- CONDUCCIÓN DE ABASTECIMIENTO (MAN. ALGODOR)

INFRAESTRUCTURAS SOCIALES DE SANEAMIENTO Y DEPURACIÓN

- E.D.A.R. (EXISTENTE Y AMPLIACIÓN)
- COLECTOR SEGÚN DECRETO 170/98 HASTA EDAR (EXISTENTE Y AMPLIACIÓN) Y EMISARIO DE VERTIDO

INFRAESTRUCTURAS ENERGÉTICAS

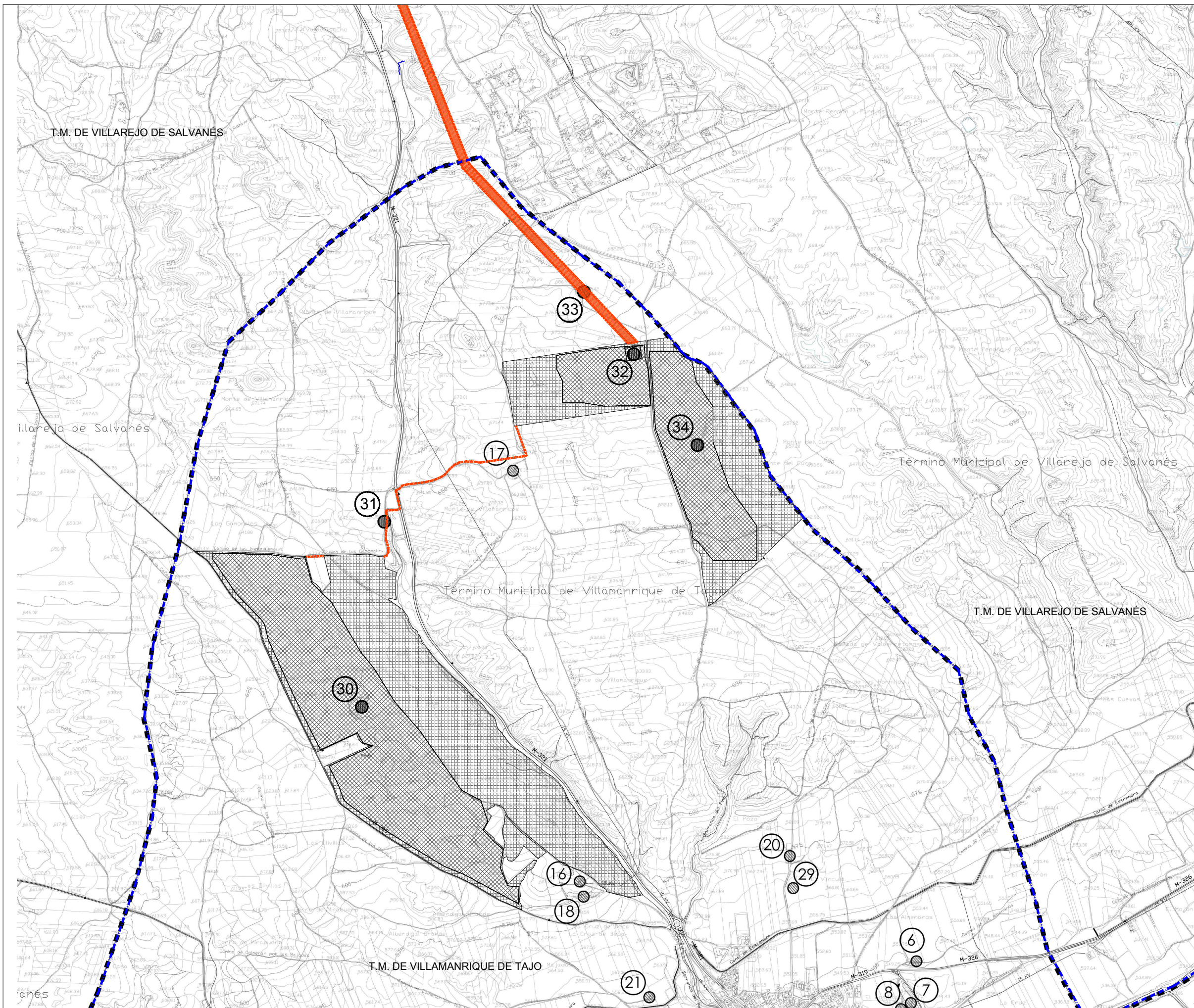
- TENDIDOS ELÉCTRICOS 15 KV
- CANALIZACIÓN ELÉCTRICA PARA RIEGO

EQUIPAMIENTOS SOCIALES

- CENICIENTO

OTROS ELEMENTOS

- LÍMITE DEL TÉRMINO MUNICIPAL



LEYENDA - INSTALACIONES EN SUNS Y SNUP (PGOU de Villamanrique de Tajo)	
	SITUACIÓN Y NÚMERO DE ORDEN
INSTALACIONES EN EL ÁMBITO DEL PEI	
	FV VILLAMANRIQUE
	LÍNEA SUBTERRÁNEA DE MT
	ST FV VILLAMANRIQUE
	LÍNEA AÉREA DE AT (LÍNEA DE EVACUACIÓN)
	FV VILLAMANRIQUE II
LEYENDA - ZONAS ORDENACIÓN PORMENORIZADA (PEI)	
	ZONA 1. ZONA DE PRODUCCIÓN
	ZONA 2. ZONA DE RESERVA Y PROTECCIÓN
	ZONA 3. ZONA DE TRANSMISIÓN
OTROS ELEMENTOS	
	LÍMITE DEL TÉRMINO MUNICIPAL