

PLANOS

I-PLANOS DE INFORMACIÓN

I-1 PLANO DE SITUACIÓN

I-2 AFECCIONES A LA LEGISLACIÓN SECTORIAL

I-3 ENCUADRE SOBRE EL PLANEAMIENTO MUNICIPAL

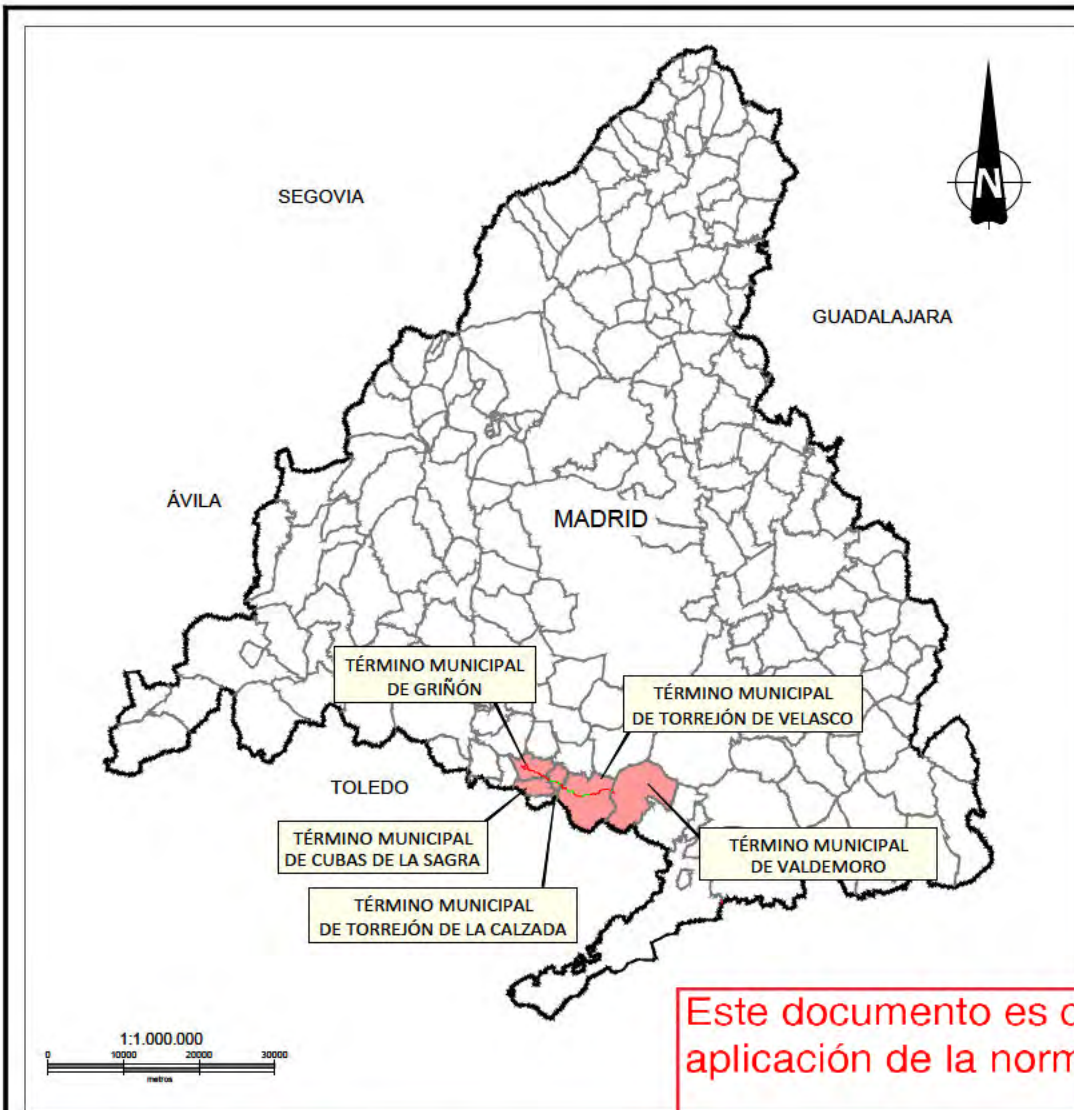
I-4 ÁMBITO DEL PLAN ESPECIAL

O-PLANOS DE ORDENACIÓN


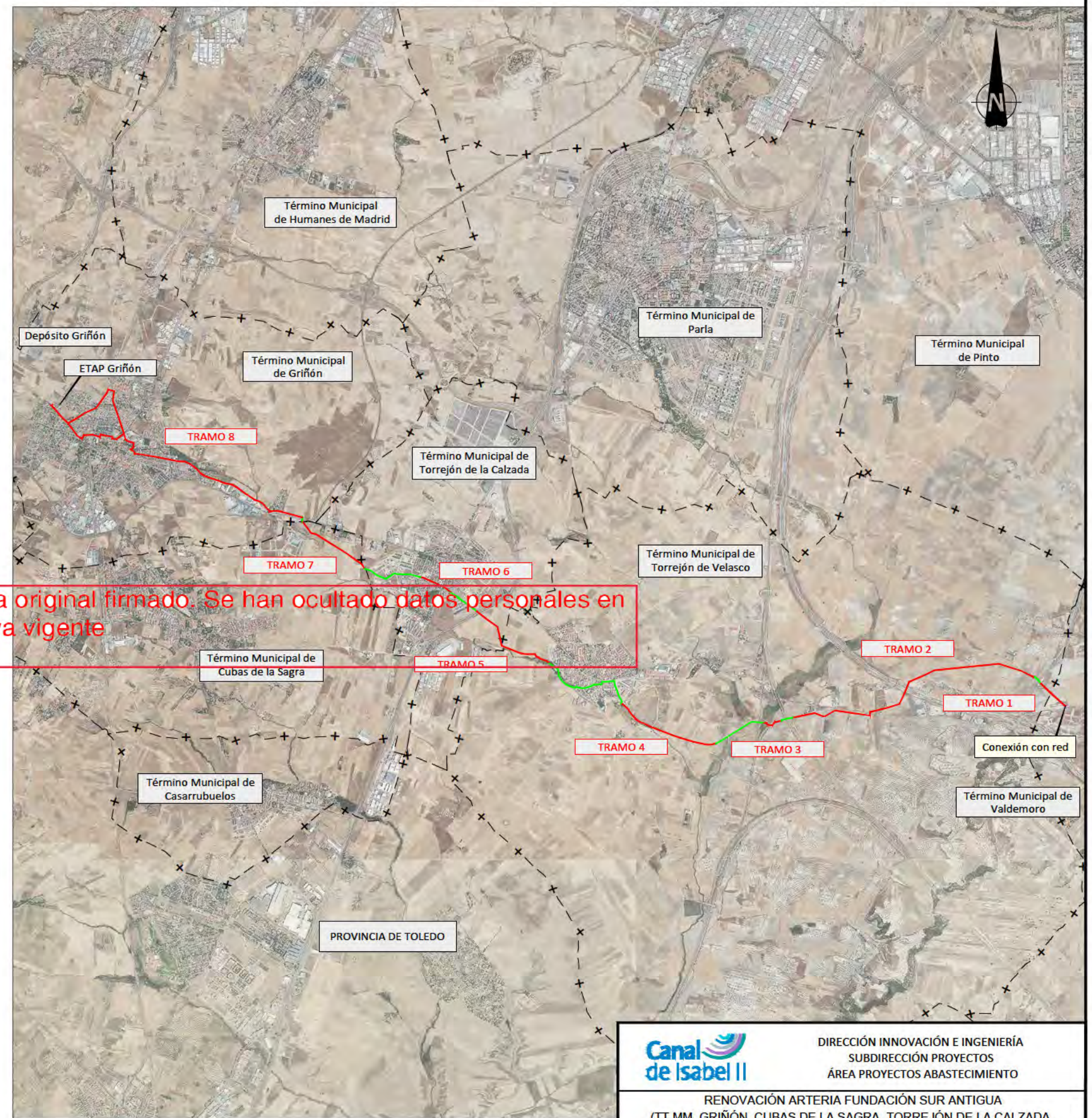
O-1 PLANTA GENERAL DE LA INFRAESTRUCTURA

O-2 PLANTA POR TRAMOS DE LA INFRAESTRUCTURA

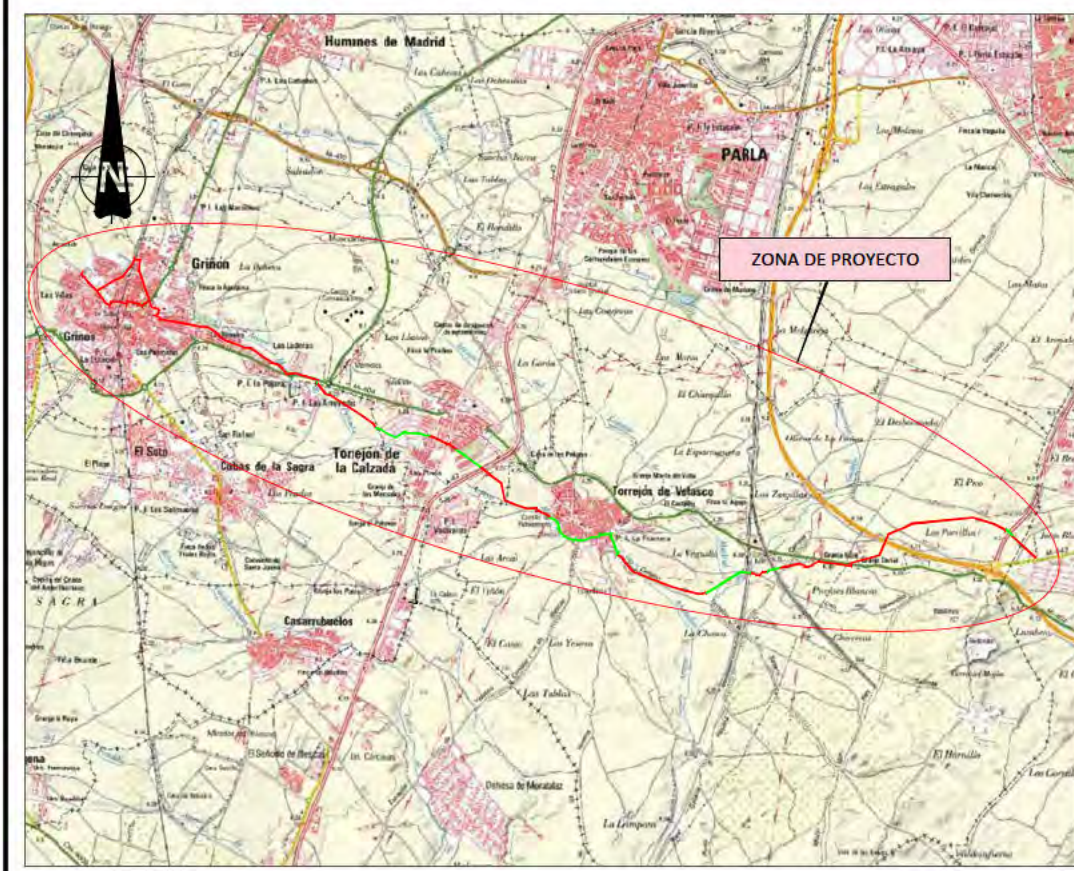
Este documento es copia original firmado. Se han ocultado datos personales en aplicación de la normativa vigente



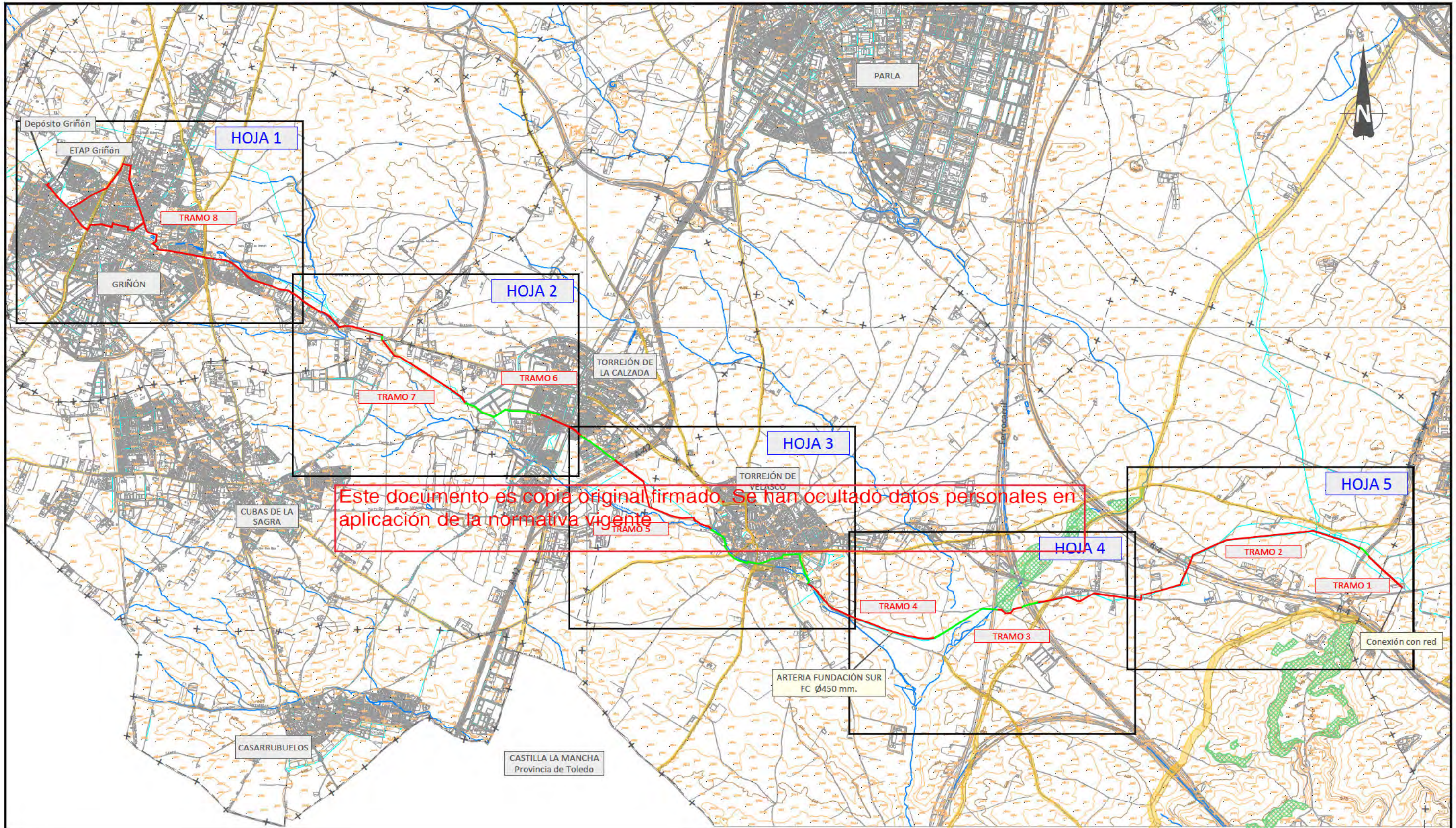
Este documento es copia original firmado. Se han ocultado datos personales en aplicación de la normativa vigente



LEYENDA	
—	Tramos a renovar
—	Tramos renovados
- - -	Límite de término municipal



		DIRECCIÓN INNOVACIÓN E INGENIERÍA SUBDIRECCIÓN PROYECTOS ÁREA PROYECTOS ABASTECIMIENTO	
RENOVACIÓN ARTERIA FUNDACIÓN SUR ANTIGUA (TT.MM. GRIÑÓN, CUBAS DE LA SAGRA, TORREJÓN DE LA CALZADA, TORREJÓN DE VELASCO Y VALDEMORO) TRAMITACIÓN URBANÍSTICA			
Título del plano		Planos de información PLANO DE SITUACIÓN	
Referencia	20AAP36R_PL_TU_SIT_I-1	Escala	(Plano en A3) INDICADAS
Fecha	MAYO 2023	Versión	V1
			Nº de Plano I-1 Hoja 1 de 1



Este documento es copia original firmado. Se han ocultado datos personales en aplicación de la normativa vigente

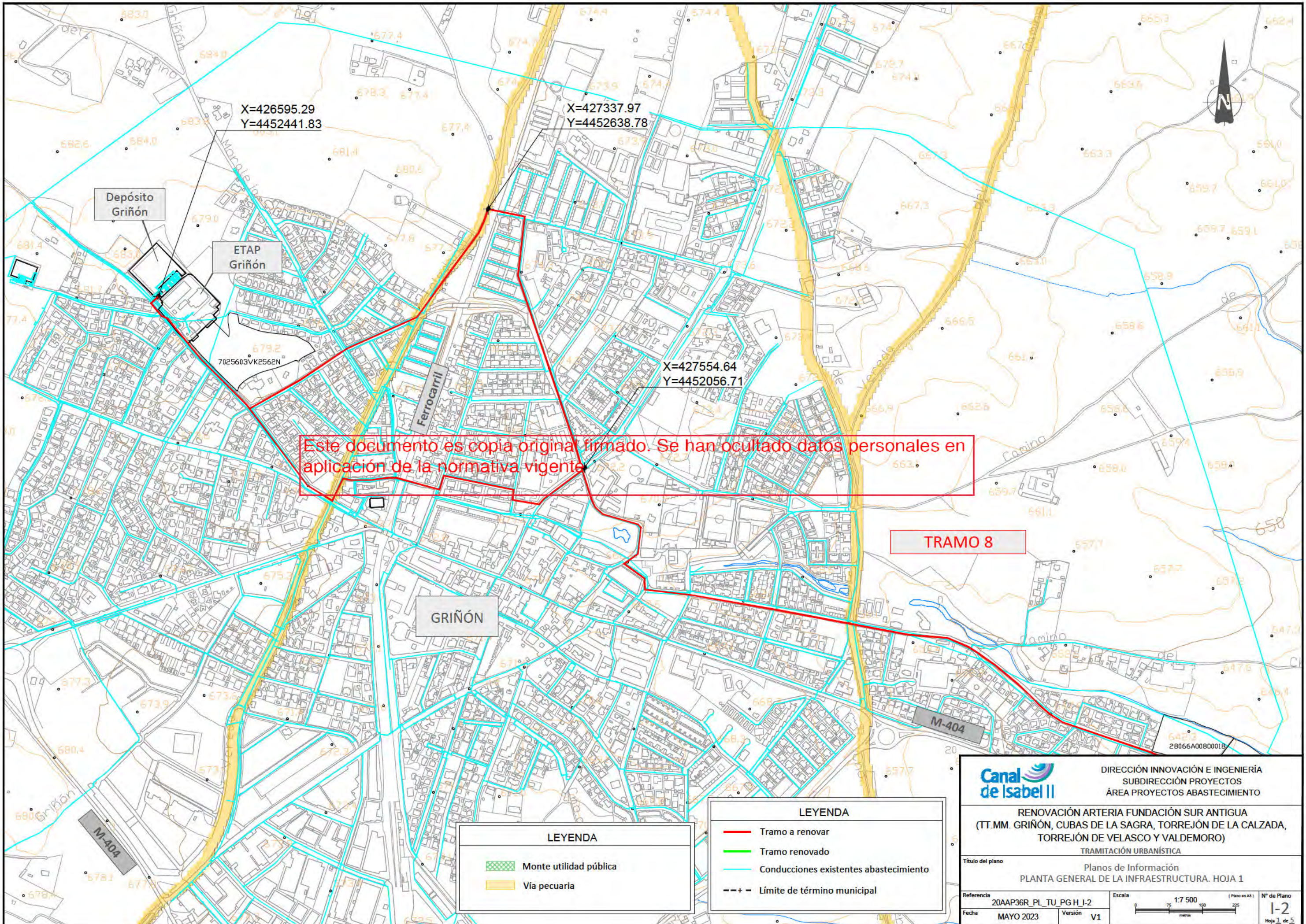
LEYENDA

- Monte utilidad pública
- Vía pecuaria

LEYENDA

- Tramos objeto de proyecto
- Tramo renovado
- Conducciones existentes abastecimiento
- Límite de término municipal

		DIRECCIÓN INNOVACIÓN E INGENIERÍA SUBDIRECCIÓN PROYECTOS ÁREA PROYECTOS ABASTECIMIENTO	
RENOVACIÓN ARTERIA FUNDACIÓN SUR ANTIGUA (TT.MM. GRIÑÓN, CUBAS DE LA SAGRA, TORREJÓN DE LA CALZADA, TORREJÓN DE VELASCO Y VALDEMORO)			
TRAMITACIÓN URBANÍSTICA			
Título del plano		Planos de Información PLANTA GENERAL. DISTRIBUCIÓN DE HOJAS	
Referencia	20AAP36R_PL_TU_AMB_ACT_I-2	Escala	1:15.000
Fecha	MAYO 2023	Versión	V1
		(Plano en A3)	Nº de Plano 1-2 Hoja 1 de 1



X=426595.29
Y=4452441.83

X=427337.97
Y=4452638.78

X=427554.64
Y=4452056.71



Este documento es copia original firmado. Se han ocultado datos personales en aplicación de la normativa vigente.

TRAMO 8





GRÍÑÓN

M-404

LEYENDA

-  Monte utilidad pública
-  Vía pecuaria

LEYENDA

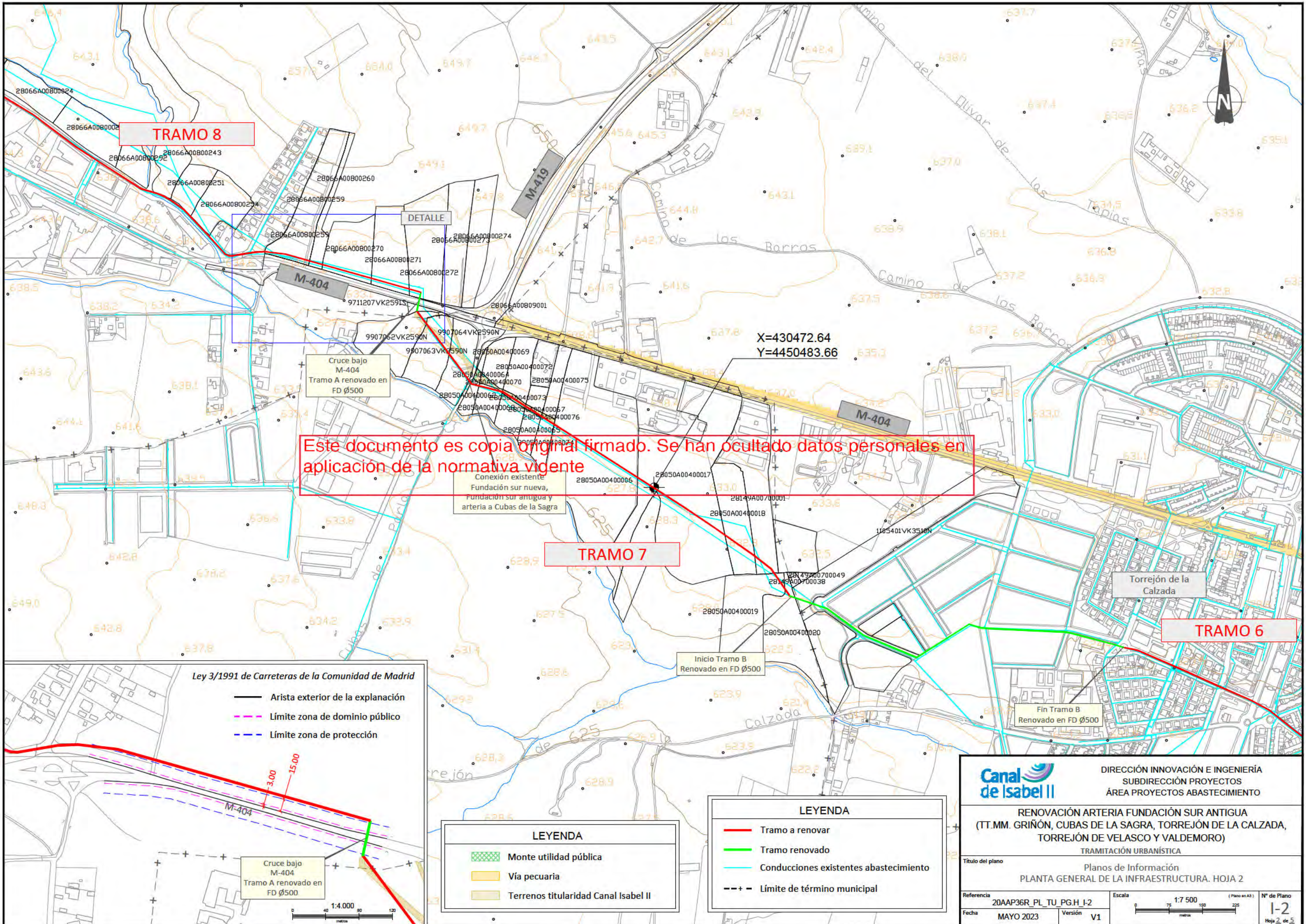
-  Tramo a renovar
-  Tramo renovado
-  Conducciones existentes abastecimiento
-  Límite de término municipal

Canal de Isabel II DIRECCIÓN INNOVACIÓN E INGENIERÍA
SUBDIRECCIÓN PROYECTOS
ÁREA PROYECTOS ABASTECIMIENTO

**RENOVACIÓN ARTERIA FUNDACIÓN SUR ANTIGUA
(TT.MM. GRÍÑÓN, CUBAS DE LA SAGRA, TORREJÓN DE LA CALZADA,
TORREJÓN DE VELASCO Y VALDEMORO)**
TRAMITACIÓN URBANÍSTICA

Título del plano: Planos de Información
PLANTA GENERAL DE LA INFRAESTRUCTURA. HOJA 1

Referencia: 20AAP36R_PL_TU_PGH I-2 Escala: 1:7 500 (Plano en A3) N° de Plano: I-2
 Fecha: MAYO 2023 Versión: V1 Hoja 1 de 5



Este documento es copia original firmado. Se han ocultado datos personales en aplicación de la normativa vigente

Ley 3/1991 de Carreteras de la Comunidad de Madrid

- Arista exterior de la explanación
- - - Límite zona de dominio público
- - - Límite zona de protección

LEYENDA

- Monte utilidad pública
- Vía pecuaria
- Terrenos titularidad Canal Isabel II

LEYENDA

- Tramo a renovar
- Tramo renovado
- Conducciones existentes abastecimiento
- Límite de término municipal



DIRECCIÓN INNOVACIÓN E INGENIERÍA
SUBDIRECCIÓN PROYECTOS
ÁREA PROYECTOS ABASTECIMIENTO

RENOVACIÓN ARTERIA FUNDACIÓN SUR ANTIGUA
(TT.MM. GRIÑÓN, CUBAS DE LA SAGRA, TORREJÓN DE LA CALZADA, TORREJÓN DE VELASCO Y VALDEMORO)

TRAMITACIÓN URBANÍSTICA

Título del plano: Planos de Información
PLANTA GENERAL DE LA INFRAESTRUCTURA. HOJA 2

Referencia: 20AAP36R_PL_TU_PGH_I-2	Escala: 1:7 500 (Plano en A3)	Nº de Plano: 1-2
Fecha: MAYO 2023	Versión: V1	Hoja 2 de 5

TRAMO 8

TRAMO 7

TRAMO 6

X=430472.64
Y=4450483.66

Cruce bajo
M-404
Tramo A renovado en
FD Ø500


Conexión existente
Fundación sur nueva,
Fundación sur antigua y
arteria a Cubas de la Sagra

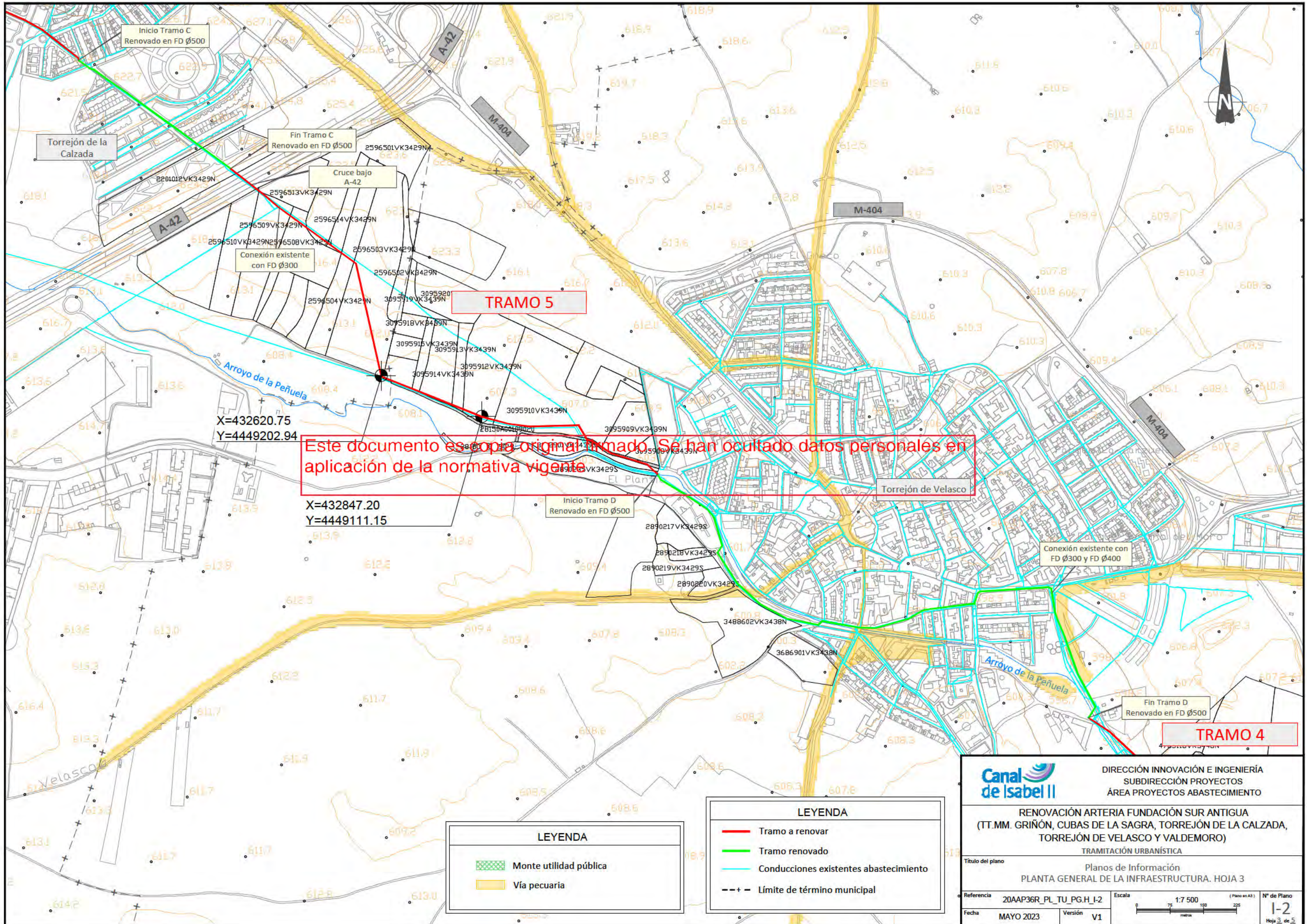
Inicio Tramo B
Renovado en FD Ø500

Fin Tramo B
Renovado en FD Ø500

Cruce bajo
M-404
Tramo A renovado en
FD Ø500

1:4.000





Este documento es copia original firmado. Se han ocultado datos personales en aplicación de la normativa vigente

X=432620.75
Y=4449202.94

X=432847.20
Y=4449111.15

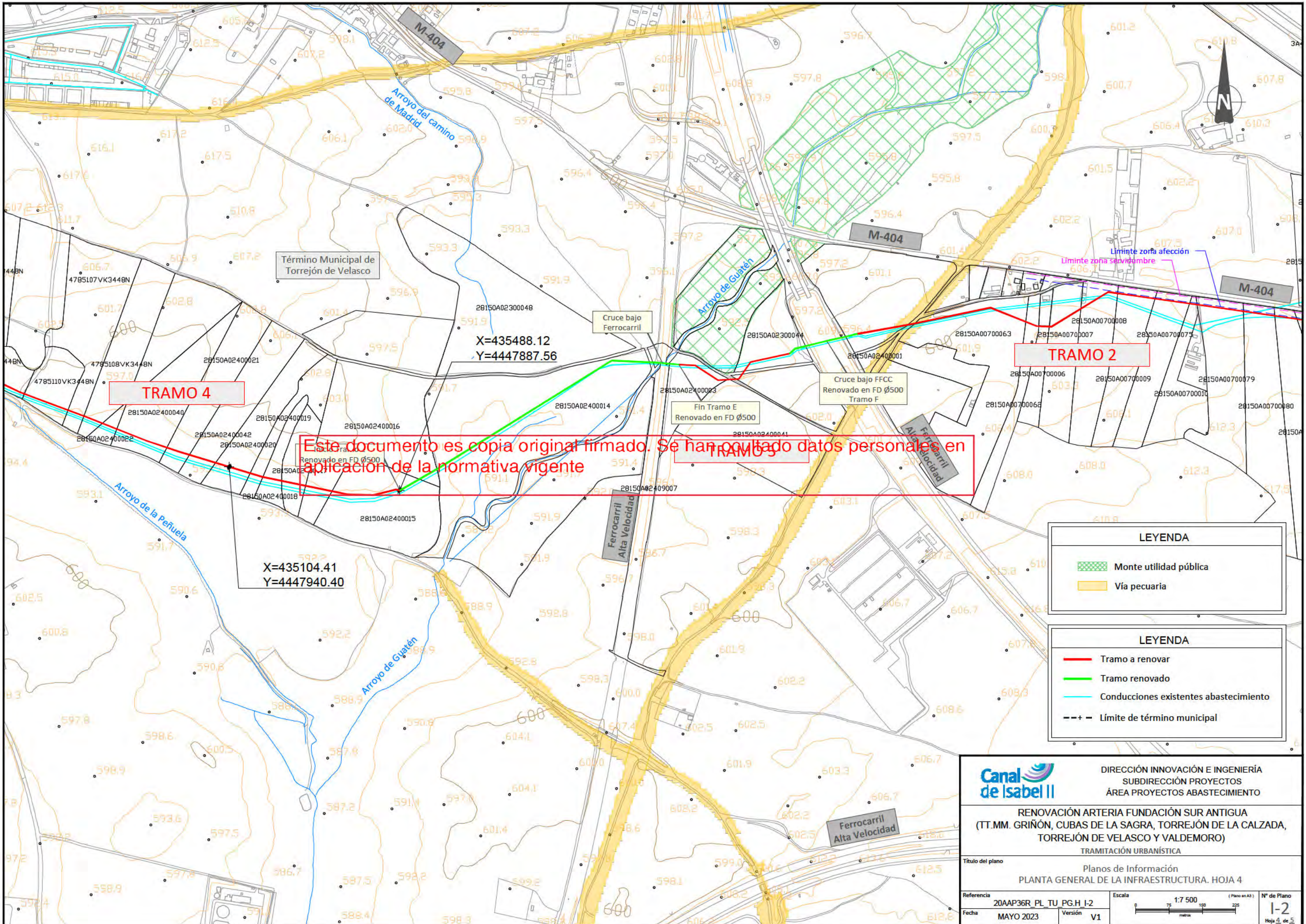
LEYENDA

- Monte utilidad pública
- Vía pecuaria

LEYENDA

- Tramo a renovar
- Tramo renovado
- Conducciones existentes abastecimiento
- Límite de término municipal

		DIRECCIÓN INNOVACIÓN E INGENIERÍA SUBDIRECCIÓN PROYECTOS ÁREA PROYECTOS ABASTECIMIENTO	
RENOVACIÓN ARTERIA FUNDACIÓN SUR ANTIGUA (TT.MM. GRIÑÓN, CUBAS DE LA SAGRA, TORREJÓN DE LA CALZADA, TORREJÓN DE VELASCO Y VALDEMORO) TRAMITACIÓN URBANÍSTICA			
Título del plano		Planos de Información PLANTA GENERAL DE LA INFRAESTRUCTURA. HOJA 3	
Referencia	20AAP36R_PL_TU_PG_H_I-2	Escala	1:7 500 <small>(Plano en A3)</small>
Fecha	MAYO 2023	Versión	V1
			
		N° de Plano 1-2 <small>Hoja 3 de 5</small>	



Este documento es copia original firmado. Se han quitado datos personales en aplicación de la normativa vigente

LEYENDA

- Monte utilidad pública
- Vía pecuaria

LEYENDA

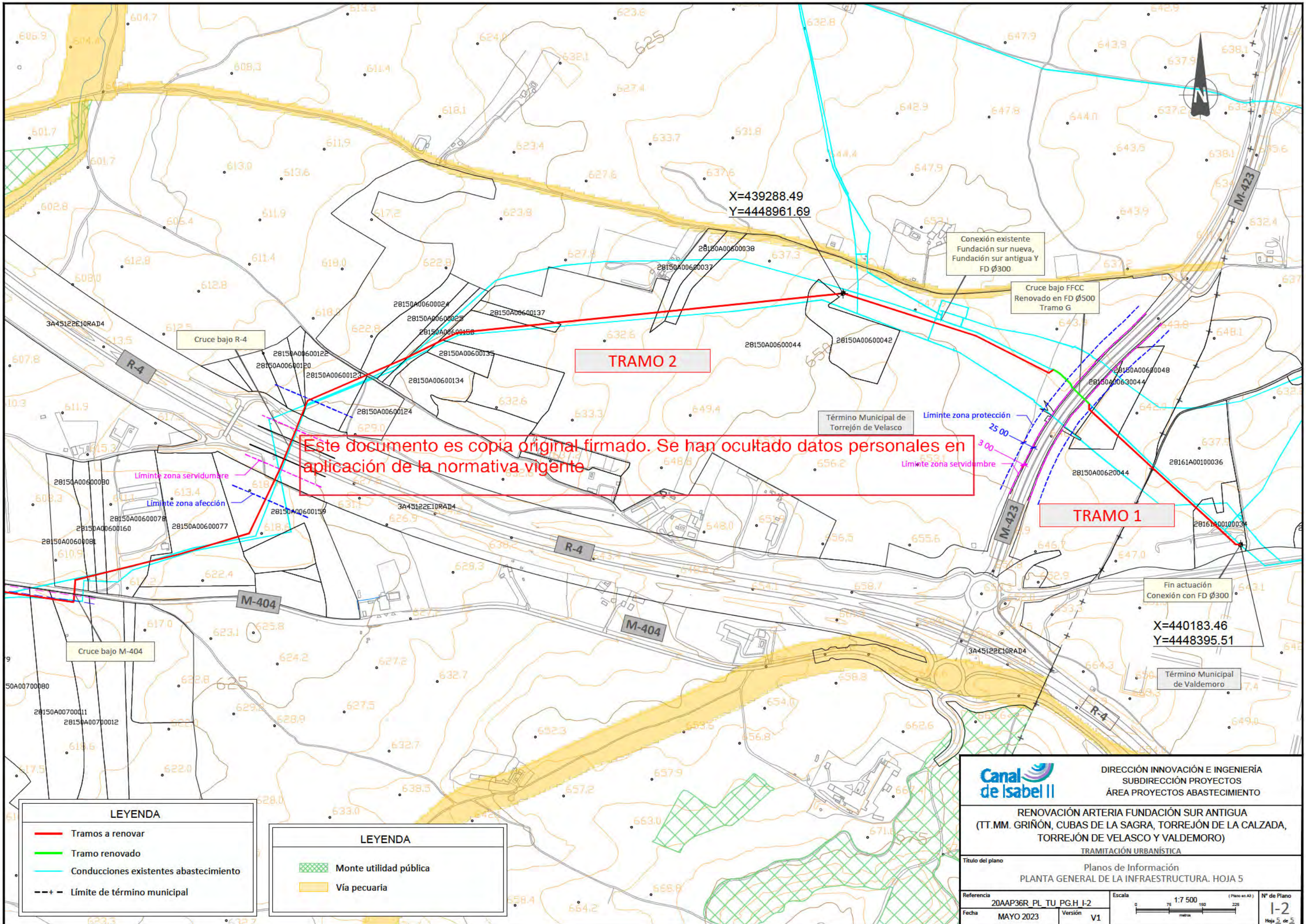
- Tramo a renovar
- Tramo renovado
- Conducciones existentes abastecimiento
- Límite de término municipal

Canal de Isabel II DIRECCIÓN INNOVACIÓN E INGENIERÍA
 SUBDIRECCIÓN PROYECTOS
 ÁREA PROYECTOS ABASTECIMIENTO

**RENOVACIÓN ARTERIA FUNDACIÓN SUR ANTIGUA
 (TT.MM. GRIÑÓN, CUBAS DE LA SAGRA, TORREJÓN DE LA CALZADA,
 TORREJÓN DE VELASCO Y VALDEMORO)**
 TRAMITACIÓN URBANÍSTICA

Título del plano: Planos de Información
 PLANTA GENERAL DE LA INFRAESTRUCTURA. HOJA 4

Referencia: 20AAP36R_PL_TU_PGH I-2 Escala: 1:7 500 (Plano en A3) N° de Plano: 1-2
 Fecha: MAYO 2023 Versión: V1 Hoja 4 de 5



Este documento es copia original firmado. Se han ocultado datos personales en aplicación de la normativa vigente

LEYENDA	
—	Tramos a renovar
—	Tramo renovado
—	Conducciones existentes abastecimiento
	Límite de término municipal

LEYENDA	
	Monte utilidad pública
	Vía pecuaria

	DIRECCIÓN INNOVACIÓN E INGENIERÍA SUBDIRECCIÓN PROYECTOS ÁREA PROYECTOS ABASTECIMIENTO		
	RENOVACIÓN ARTERIA FUNDACIÓN SUR ANTIGUA (TT.MM. GRIÑÓN, CUBAS DE LA SAGRA, TORREJÓN DE LA CALZADA, TORREJÓN DE VELASCO Y VALDEMORO) TRAMITACIÓN URBANÍSTICA		
Título del plano		Planos de Información PLANTA GENERAL DE LA INFRAESTRUCTURA. HOJA 5	
Referencia	20AAP36R PL TU PG.H I-2	Escala	 1:7 500 (Plano en A3)
Fecha	MAYO 2023	Versión	V1
		Nº de Plano	1-2 Hoja 5 de 5

Nota: Todas las p. de la base de la obra desde el 68301 al 68329 tienen un fondo la parte de la Salsilla con de diferentes como se ve en el 24-011 año del 2012-13



Este documento es copia original firmado. Se han ocultado datos personales en aplicación de la normativa vigente

RENOVACIÓN ARTERIA
FUNDACIÓN SUR ANTIGUA

Red pública de infraestructuras

- CLASIFICACION**
- SUELO URBANO
 - SUELO APTO PARA URBANIZAR
 - SUELO NO URBANIZABLE
 - COMARCA
 - SUELO NO URBANIZABLE ESPECIALMENTE PROTEGIDO
 - USO ECOLOGICO
 - PROTECCION CAJAS Y MONTAÑAS
 - USO INDUSTRIAL
 - USO RURAL
 - USO DE INFRAESTRUCTURA

USOS DEL SUELO NO URBANIZABLE

- USO RURAL
- USO INDUSTRIAL
- USO DE INFRAESTRUCTURA

AP. PROVISIONAL

AYUNTAMIENTO DE GIRON (MADRID)

NORMAS SUBSIDIARIAS DE PLANEAMIENTO MUNICIPAL

CLASIFICACION DEL SUELO P-1

ESCALA 1:5000

MAYO 1984 JA

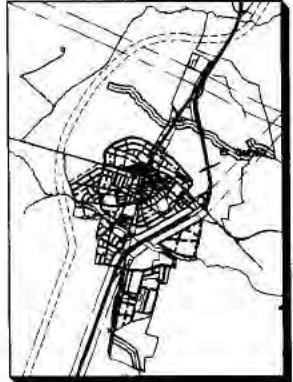


Este documento es copia original firmado. Se han ocultado datos personales en aplicación de la normativa vigente.

Red pública de infraestructuras

ESCALA GRÁFICA

<ul style="list-style-type: none"> SUELO URBANO (S.U.) SUELO APTO PARA URBANIZAR (S.A.U.) S. GENERAL DE CARRETERA SUELO NO URBANIZABLE PROTEGIDO (INTERES EDIFICATIVO Y AGRÍCOLA) SUELO NO URBANIZABLE PROTEGIDO (CAUCOS Y RIBERAS) SUELO NO URBANIZABLE PROTEGIDO (VAS PECUARIAS) SUELO NO URBANIZABLE PROTEGIDO POR SU INTERÉS ARQUEOLÓGICO 	<ul style="list-style-type: none"> LIMITE DE TÉRMINO MUNICIPAL RESERVA DE INFRAESTRUCTURAS RESERVA DE FERROCARRIL
<p>NOTA: TODO EL S.U.U. ES PROTEGIDO POR SU INTERÉS EDIFICATIVO Y AGRÍCOLA, INCLUSO EN LAS ZONAS CON OTRO TIPO DE PROTECCIÓN ADICIONAL.</p>	<p>VAS PECUARIAS:</p> <ul style="list-style-type: none"> VEREDA (20.00m) CORDEL (37.61m) ITINERARIO DE VIA PECUARIA ITINERARIO ALTERNATIVO DE VIA PECUARIA (PROYECTADO)

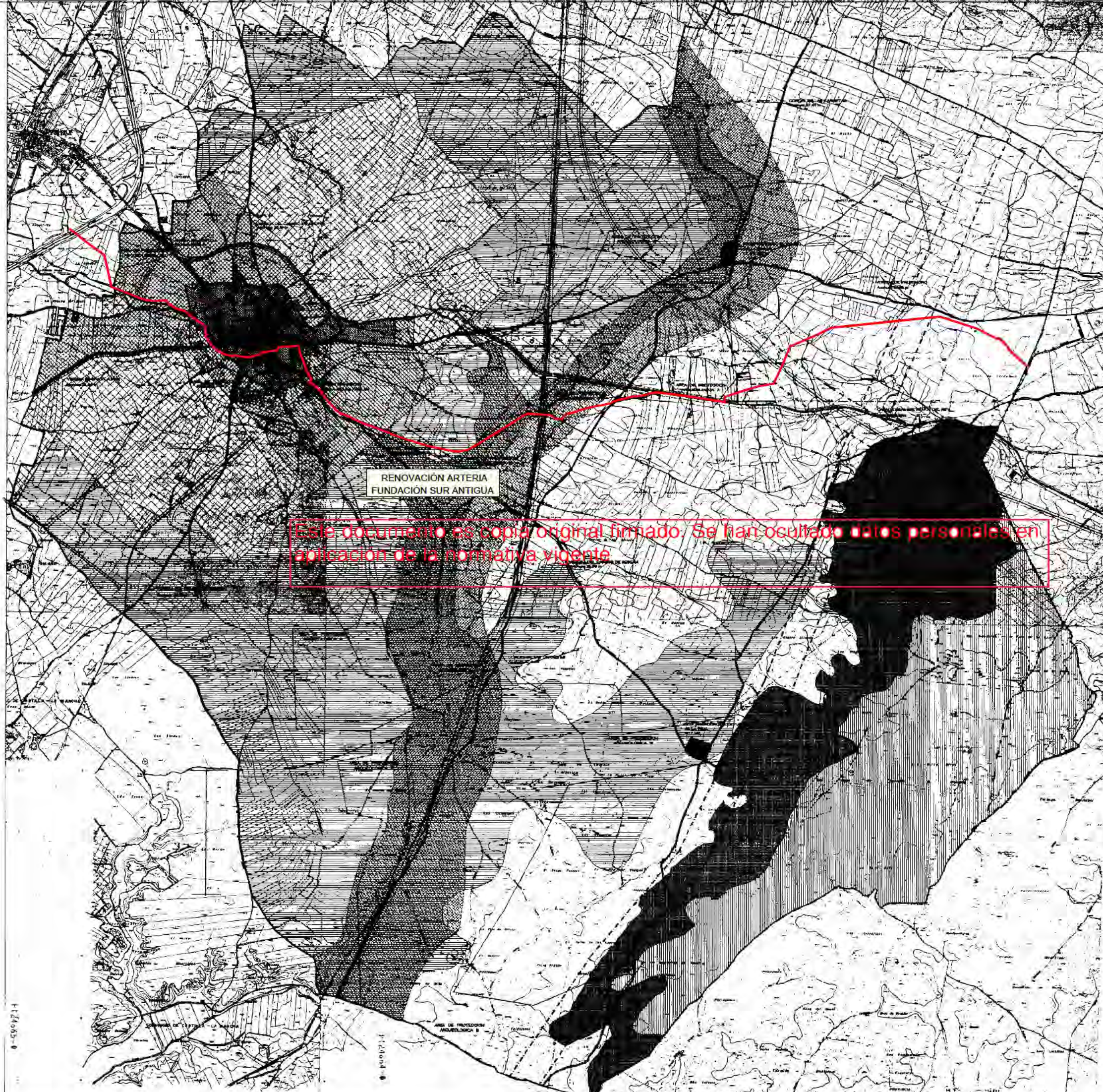


AYUNTAMIENTO DE TORREJÓN DE LA CALZADA
COMUNIDAD DE MADRID

NORMAS SUBSIDIARIAS DE TORREJÓN DE LA CALZADA



DEVENCIÓN: **CLASIFICACIÓN DEL SUELO**

PLANO DE: ORDENACIÓN	ESCALA: 1/5.000
FASE: APROBACIÓN PROVISIONAL Y DEFINITIVA	FECHA: JUNIO 2000
ARQUITECTO REDACTOR: ALFREDO SIMARRO FERNÁNDEZ	PLANO Nº: 1



Este documento es copia original firmado. Se han oscurecido datos personales en aplicación de la normativa vigente.

- LEYENDA**
- LIMITE DEL TERMINO MUNICIPAL
 - SUELO URBANO
 - SUELO URBANIZABLE PROGRAMADO
 - SUELO URBANIZABLE NO PROGRAMADO
 - SUELO NO URBANIZABLE COMUN
 - SUELO NO URBANIZABLE ESPECIALMENTE PROTEGIDO:
 - CLASE I: ESPACIOS PROTEGIDOS
 - 1. CAUCES Y RIBERAS
 - 2. VAS PECUARIAS
 - DESCANSADEGUS (VAS PECUARIAS)
 - CLASE II: ESPACIOS DE INTERES ETNOLOGICO Y AGRICOLA
 - CLASE III: ESPACIOS RURALES CON RESTRICCION DE USO
 - CLASE IV: ESPACIOS DE INTERES HISTORICO Y PASEADURAS
 - SISTEMAS GENERALES
 - RESERVA SUELO PARA INFRAESTRUCTURAS
 - AREAS DE PROTECCION ARQUEOLOGICA
 - LOS ANEXOS ESPACIOS DE PROTECCION SE PRESENTAN DEFINIDOS EN EL PLANO P-1 Y EN LAS FORMAS DE LAS MEDIDAS PROTECTORAS
 - Red pública de infraestructuras



PLAN GENERAL DE ORDENACION URBANA DE TORRELAGONA DE VELASCO

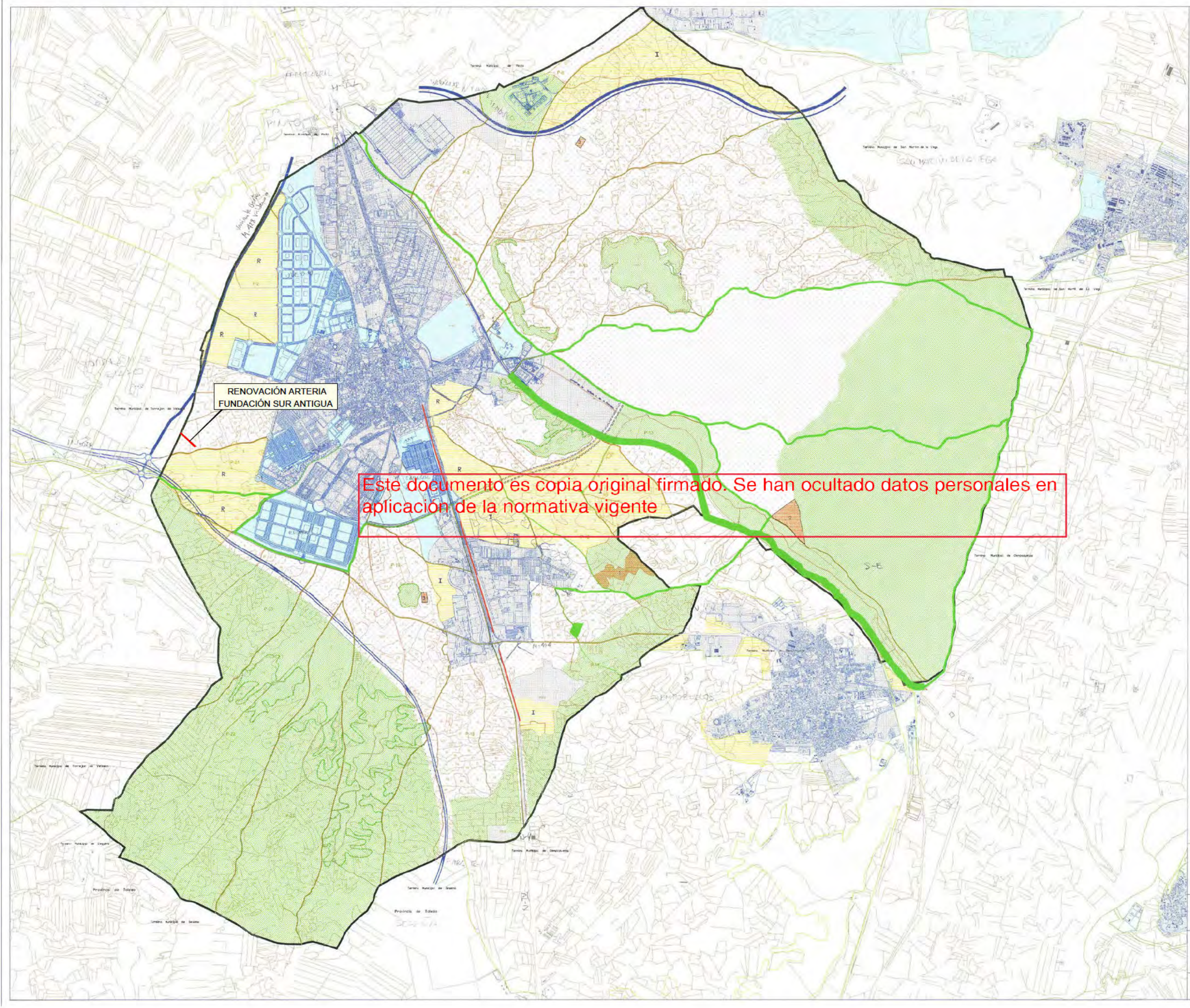
CLASIFICACION DEL SUELO

AYUNTAMIENTO DE TORRELAGONA DE VELASCO

GRUPO REDACTOR: JORDI MEDINA PRADO, FERNANDO DE TERAN FROYLANO

P-1

PLAN GENERAL DE VALDEMORO



RENOVACIÓN ARTERIA FUNDACIÓN SUR ANTIGUA

Este documento es copia original firmado. Se han ocultado datos personales en aplicación de la normativa vigente

Red pública de infraestructuras

SUELO URBANO

- SUELO URBANO CONSOLIDADO
- SUELO URBANO NO CONSOLIDADO

SUELO URBANIZABLE

- SUELO URBANIZABLE SECTORIZADO
 - R RESIDENCIAL
 - I INDUSTRIAL
- SUELO URBANIZABLE NO SECTORIZADO

SUELO NO URBANIZABLE DE PROTECCIÓN

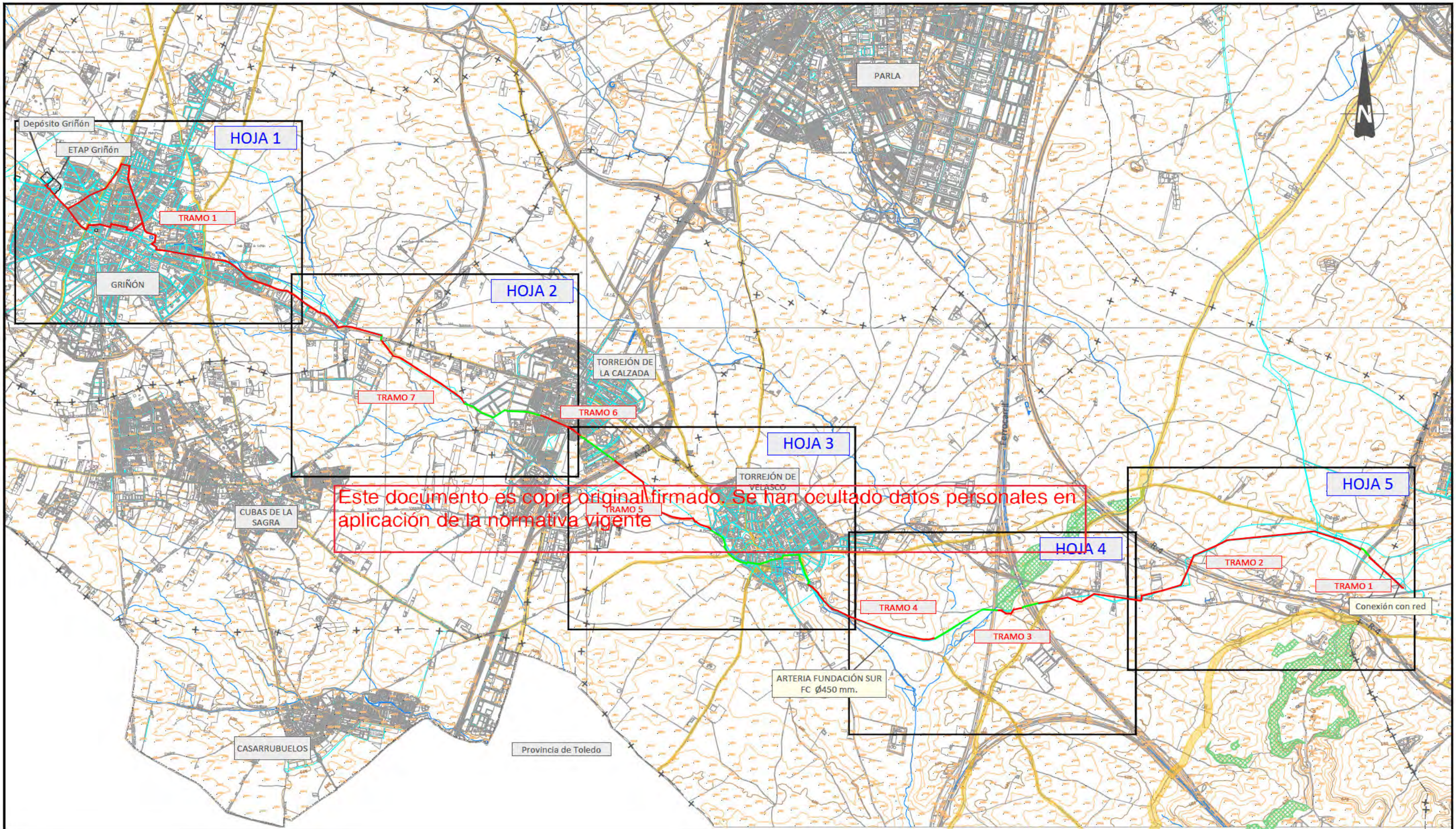
- SUELO NO URBANIZABLE DE PROTECCIÓN
- RED DE INFRAESTRUCTURA SOCIAL
 - 1-VERTEDERO
 - 2-DEPURADORA
 - 3-DEPÓSITO DE AGUA

Expediente nº: 18 FEB 2003

PLAN GENERAL DE ORDENACIÓN VALDEMORO

FASE	<input type="checkbox"/> AVANCE <input type="checkbox"/> A. INICIAL <input checked="" type="checkbox"/> A. PROVISIONAL	FECHA:	1-15.000
	NOVIEMBRE 2.003		0 100 200

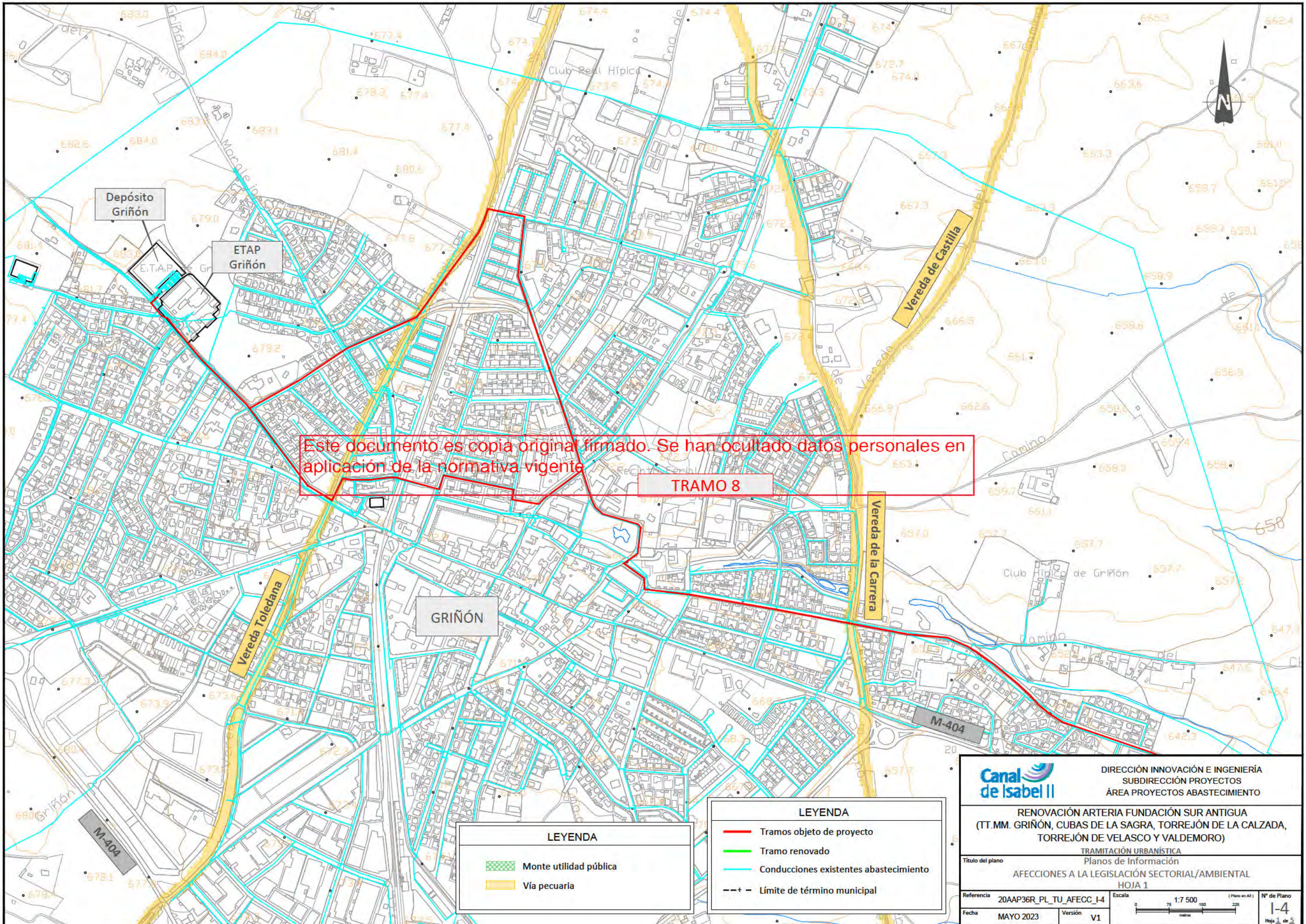
PLANO Nº:	CLASIFICACIÓN DEL SUELO BD	PLANO Nº:	CL.0
-----------	-----------------------------------	-----------	-------------



LEYENDA	
	Monte utilidad pública
	Vía pecuaria

LEYENDA	
	Tramos objeto de proyecto
	Tramo renovado
	Conducciones existentes abastecimiento
	Límite de término municipal

		DIRECCIÓN INNOVACIÓN E INGENIERÍA SUBDIRECCIÓN PROYECTOS ÁREA PROYECTOS ABASTECIMIENTO	
RENOVACIÓN ARTERIA FUNDACIÓN SUR ANTIGUA (TT.MM. GRÍÑÓN, CUBAS DE LA SAGRA, TORREJÓN DE LA CALZADA, TORREJÓN DE VELASCO Y VALDEMORO)			
TRAMITACIÓN URBANÍSTICA Planos de Información AFECIONES A LA LEGISLACIÓN SECTORIAL/AMBIENTAL DISTRIBUCIÓN DE HOJAS			
Título del plano			
Referencia	20AAP36R_PL_TU_AFECC_I-4	Escala	1:15.000 (Plano en A3)
Fecha	MAYO 2023	Versión	V1
		N° de Plano 1-4 Hoja 1 de 1	



Este documento es copia original firmado. Se han ocultado datos personales en aplicación de la normativa vigente

TRAMO 8

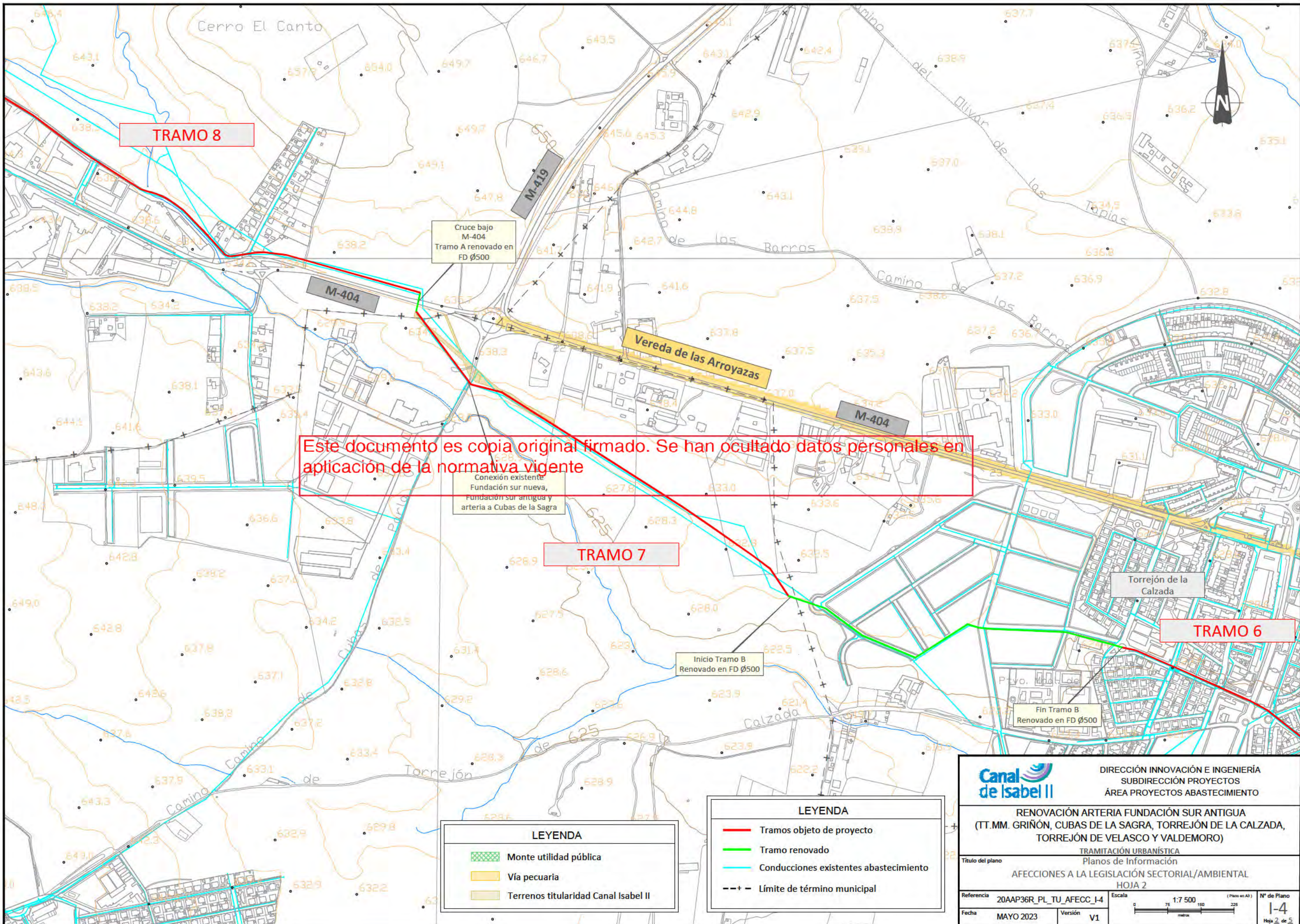
LEYENDA

	Monte utilidad pública
	Vía pecuaria

LEYENDA

	Tramos objeto de proyecto
	Tramo renovado
	Conducciones existentes abastecimiento
	Límite de término municipal

	DIRECCIÓN INNOVACIÓN E INGENIERÍA SUBDIRECCIÓN PROYECTOS ÁREA PROYECTOS ABASTECIMIENTO		
	RENOVACIÓN ARTERIA FUNDACIÓN SUR ANTIGUA (TT.MM. GRIÑÓN, CUBAS DE LA SAGRA, TORREJÓN DE LA CALZADA, TORREJÓN DE VELASCO Y VALDEMORO)		
TRAMITACIÓN URBANÍSTICA Planos de Información			
AFECIONES A LA LEGISLACIÓN SECTORIAL/AMBIENTAL HOJA 1			
Referencia	20AAP36R_PL_TU_AFECC_I-4	Escala	1:7 500 (Plano en A3)
Fecha	MAYO 2023	Versión	V1
			Nº de Plano 1-4 Hoja 1 de 5

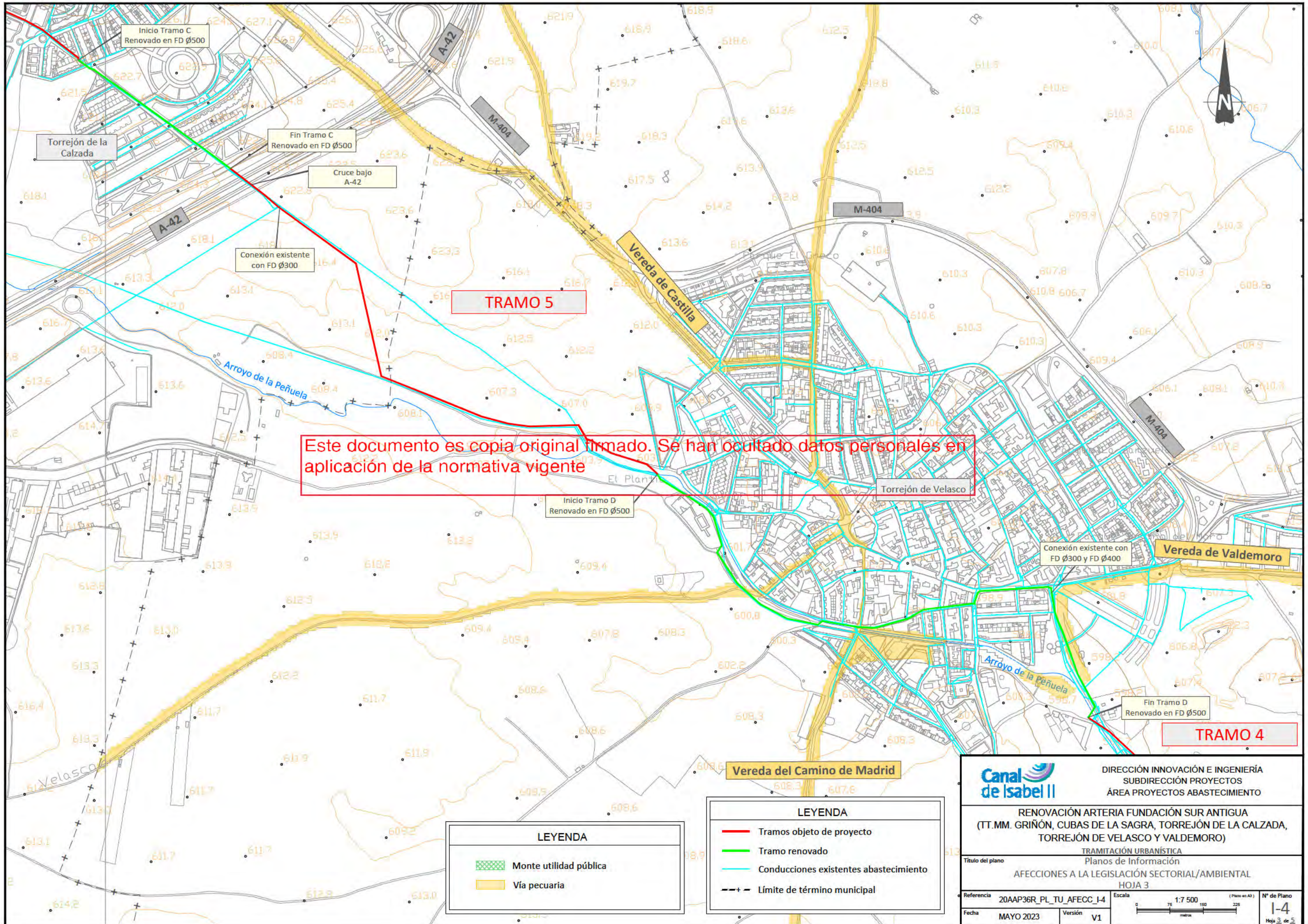


Este documento es copia original firmado. Se han ocultado datos personales en aplicación de la normativa vigente

LEYENDA	
	Monte utilidad pública
	Vía pecuaria
	Terrenos titularidad Canal Isabel II

LEYENDA	
	Tramos objeto de proyecto
	Tramo renovado
	Conducciones existentes abastecimiento
	Límite de término municipal

	DIRECCIÓN INNOVACIÓN E INGENIERÍA SUBDIRECCIÓN PROYECTOS ÁREA PROYECTOS ABASTECIMIENTO	
	RENOVACIÓN ARTERIA FUNDACIÓN SUR ANTIGUA (TT.MM. GRIÑÓN, CUBAS DE LA SAGRA, TORREJÓN DE LA CALZADA, TORREJÓN DE VELASCO Y VALDEMORO)	
TRAMITACIÓN URBANÍSTICA Planos de Información AFECIONES A LA LEGISLACIÓN SECTORIAL/AMBIENTAL HOJA 2		
Referencia 20AAP36R_PL_TU_AFECC_I-4 Fecha MAYO 2023	Versión V1	Escala 1:7 500
		N° de Plano 1-4 Hoja 2 de 5



Este documento es copia original firmado. Se han ocultado datos personales en aplicación de la normativa vigente

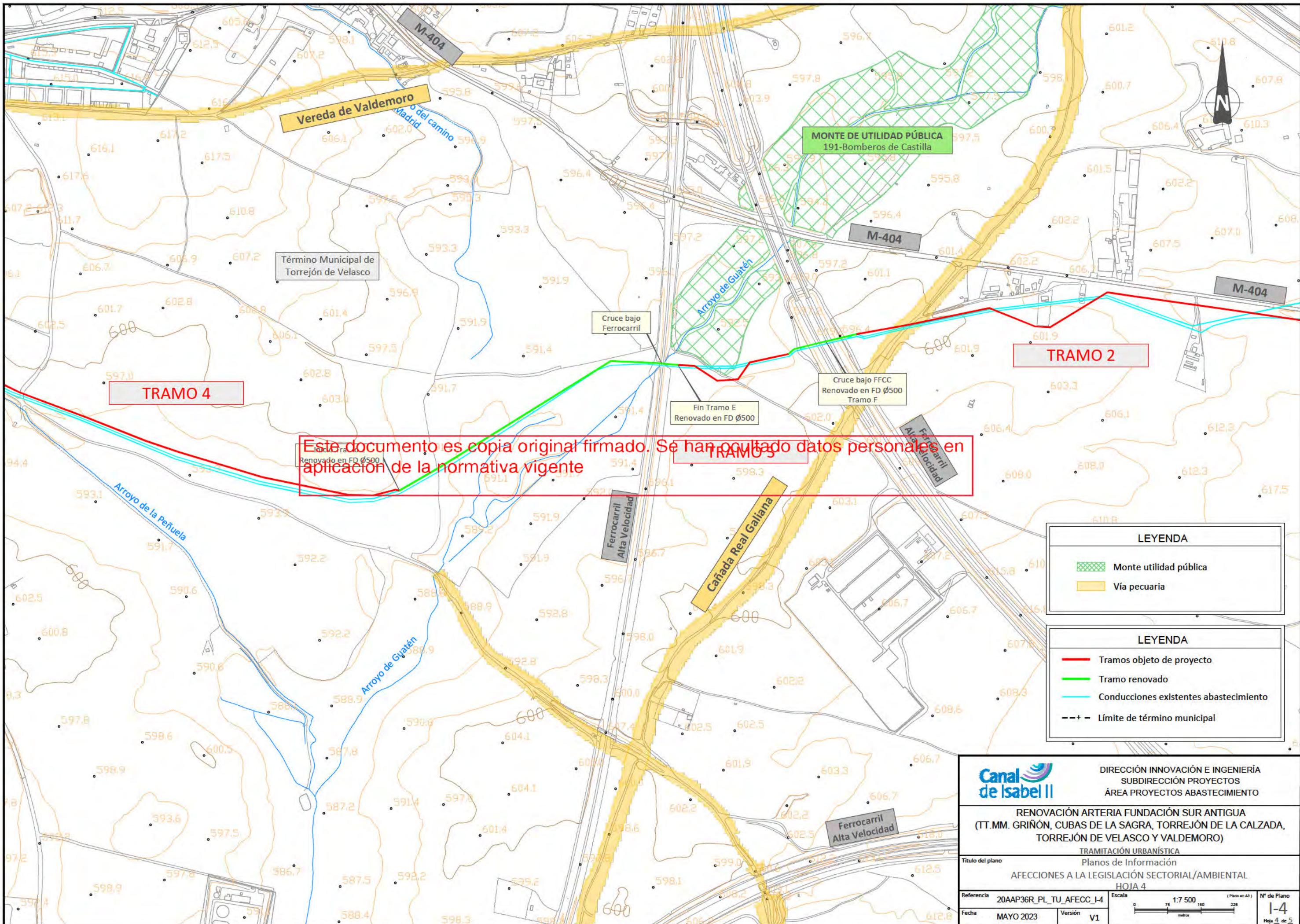
LEYENDA

- Monte utilidad pública
- Vía pecuaria

LEYENDA

- Tramos objeto de proyecto
- Tramo renovado
- Conducciones existentes abastecimiento
- Límite de término municipal

		DIRECCIÓN INNOVACIÓN E INGENIERÍA SUBDIRECCIÓN PROYECTOS ÁREA PROYECTOS ABASTECIMIENTO	
RENOVACIÓN ARTERIA FUNDACIÓN SUR ANTIGUA (TT.MM. GRIÑÓN, CUBAS DE LA SAGRA, TORREJÓN DE LA CALZADA, TORREJÓN DE VELASCO Y VALDEMORO)			
TRAMITACIÓN URBANÍSTICA Planos de Información AFECIONES A LA LEGISLACIÓN SECTORIAL/AMBIENTAL HOJA 3			
Título del plano			Nº de Plano
Referencia	20AAP36R_PL_TU_AFECC_I-4	Escala	1-4
Fecha	MAYO 2023	Versión	V1
			Hoja 3 de 5



Este documento es copia original firmado. Se han ocultado datos personales en aplicación de la normativa vigente

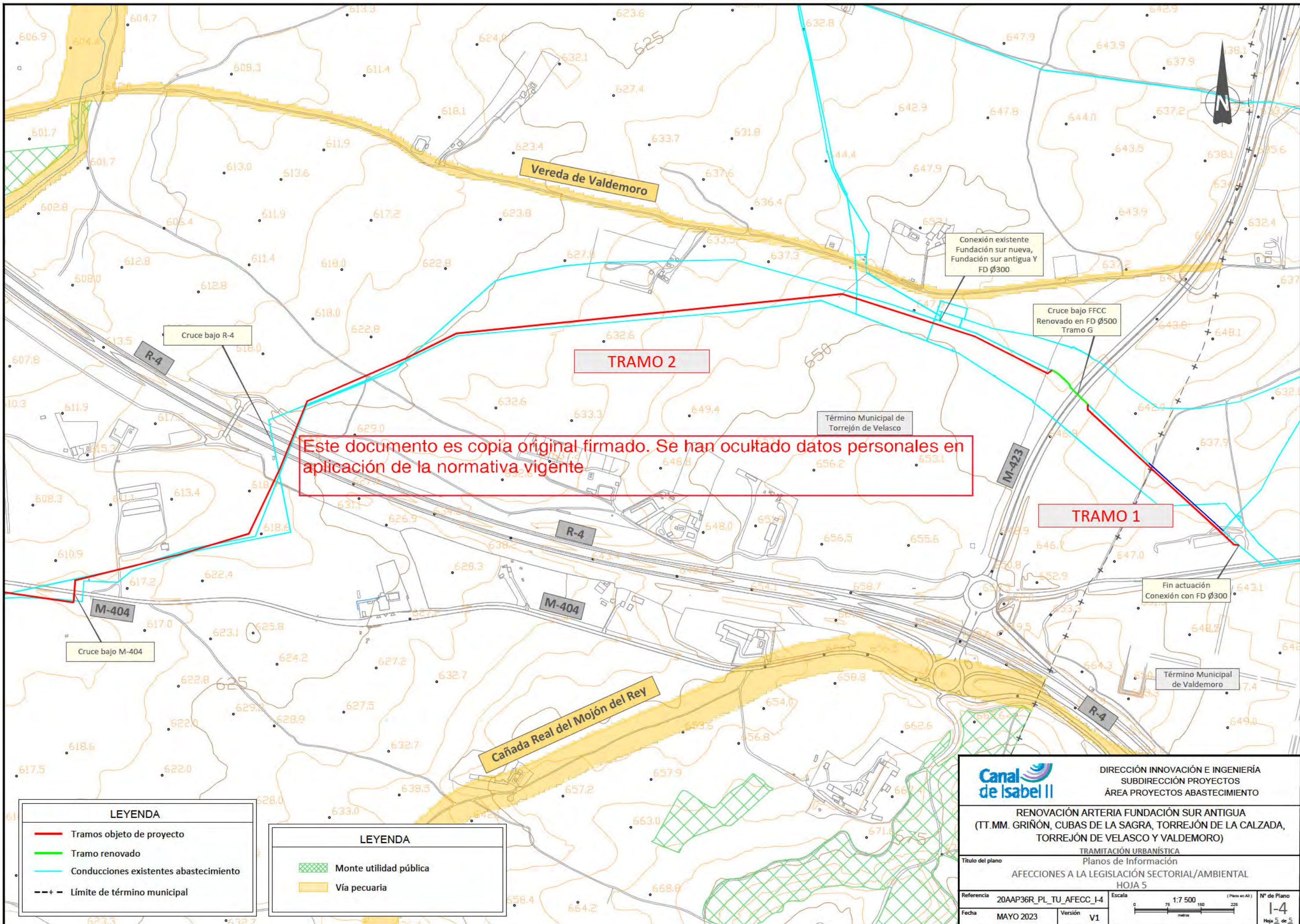
LEYENDA

- Monte utilidad pública
- Vía pecuaria

LEYENDA

- Tramos objeto de proyecto
- Tramo renovado
- Conducciones existentes abastecimiento
- Límite de término municipal

		DIRECCIÓN INNOVACIÓN E INGENIERÍA SUBDIRECCIÓN PROYECTOS ÁREA PROYECTOS ABASTECIMIENTO	
RENOVACIÓN ARTERIA FUNDACIÓN SUR ANTIGUA (TT.MM. GRIÑÓN, CUBAS DE LA SAGRA, TORREJÓN DE LA CALZADA, TORREJÓN DE VELASCO Y VALDEMORO)			
TRAMITACIÓN URBANÍSTICA			
Título del plano		Planos de Información	
AFECIONES A LA LEGISLACIÓN SECTORIAL/AMBIENTAL HOJA 4			
Referencia	20AAP36R_PL_TU_AFECC_I-4	Escala	1:7 500 (Plano en A3)
Fecha	MAYO 2023	Versión	V1
			Nº de Plano I-4 Hoja 4 de 5



Este documento es copia original firmado. Se han ocultado datos personales en aplicación de la normativa vigente

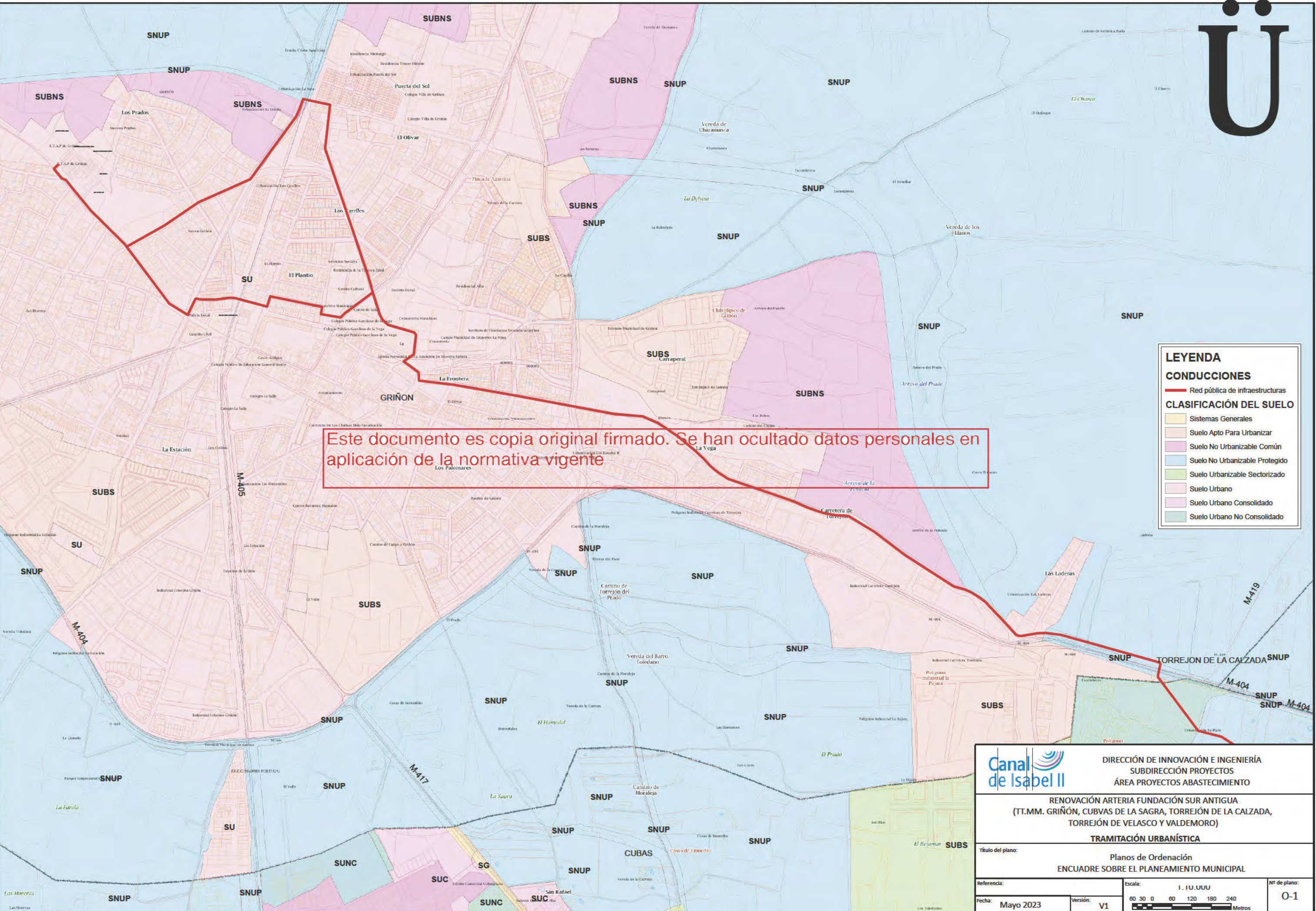
LEYENDA

- Tramos objeto de proyecto
- Tramo renovado
- Conducciones existentes abastecimiento
- - - Límite de término municipal

LEYENDA

- Monte utilidad pública
- Vía pecuaria

		DIRECCIÓN INNOVACIÓN E INGENIERÍA SUBDIRECCIÓN PROYECTOS ÁREA PROYECTOS ABASTECIMIENTO	
RENOVACIÓN ARTERIA FUNDACIÓN SUR ANTIGUA (TT.MM. GRIÑÓN, CUBAS DE LA SAGRA, TORREJÓN DE LA CALZADA, TORREJÓN DE VELASCO Y VALDEMORO)			
TRAMITACIÓN URBANÍSTICA Planos de Información			
AFECIONES A LA LEGISLACIÓN SECTORIAL/AMBIENTAL HOJA 5			
Referencia	20AAP36R_PL_TU_AFECC_I-4	Escala	1:7 500 (Plano en A3)
Fecha	MAYO 2023	Versión	V1
			
		N° de Plano 1-4 Hoja 5 de 5	



Este documento es copia original firmado. Se han ocultado datos personales en aplicación de la normativa vigente

LEYENDA

CONDUCCIONES

- Red pública de infraestructuras

CLASIFICACIÓN DEL SUELO

- Sistemas Generales
- Suelo Apto Para Urbanizar
- Suelo No Urbanizable Común
- Suelo No Urbanizable Protegido
- Suelo Urbanizable Sectorizado
- Suelo Urbano
- Suelo Urbano Consolidado
- Suelo Urbano No Consolidado

Canal de Isabel II

DIRECCIÓN DE INNOVACIÓN E INGENIERÍA
SUBDIRECCIÓN PROYECTOS
ÁREA PROYECTOS ABASTECIMIENTO

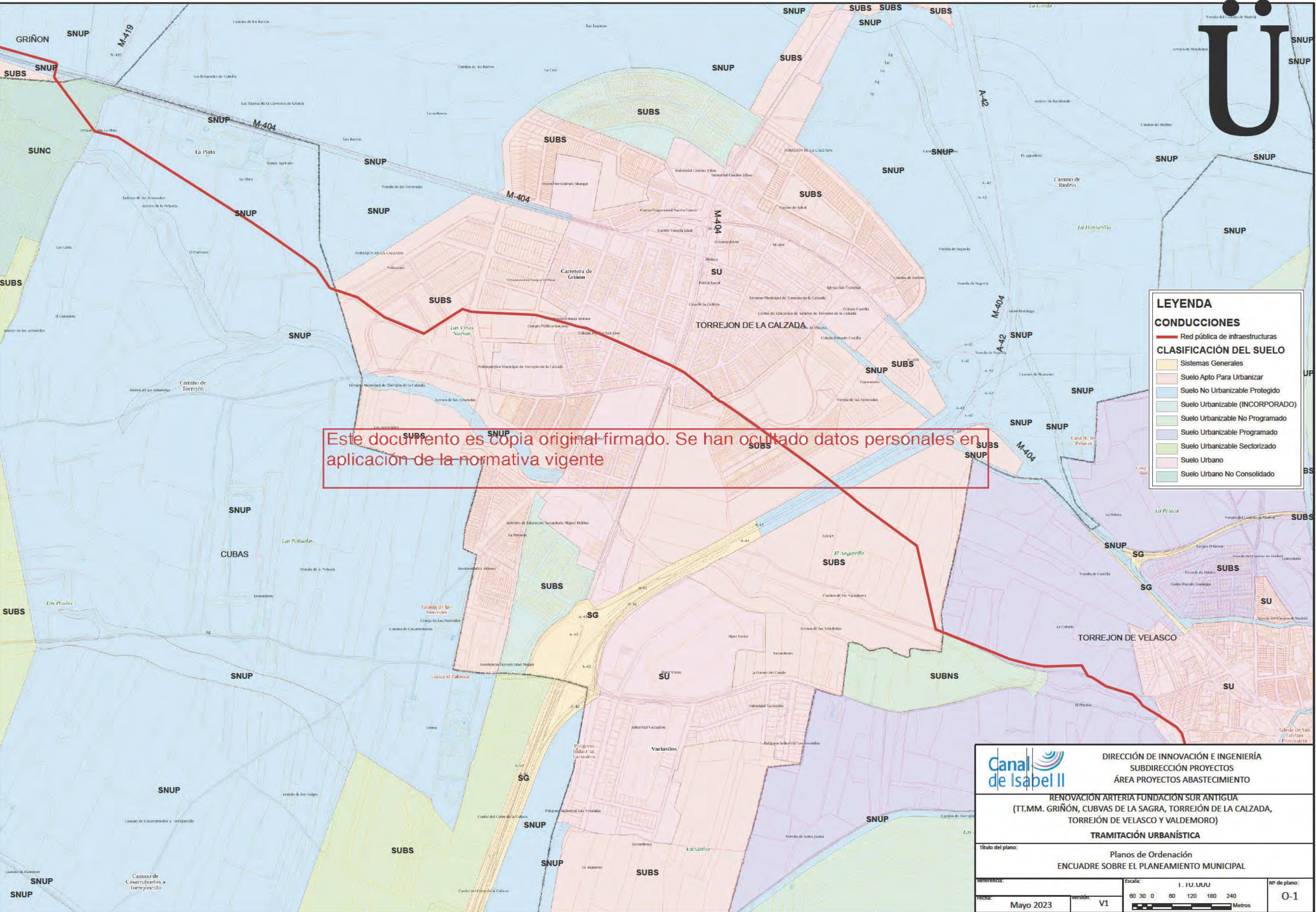
**RENOVACIÓN ARTERIA FUNDACIÓN SUR ANTIGUA
(TT.MM. GRIÑÓN, CUBVAS DE LA SAGRA, TORREJÓN DE LA CALZADA,
TORREJÓN DE VELASCO Y VALDEMORO)**

TRAMITACIÓN URBANÍSTICA

Título del plano: Planos de Ordenación
ENCUADRE SOBRE EL PLANEAMIENTO MUNICIPAL

Referencia:	Escala: 1:10.000	Nº de plano: 0-1
Fecha: Mayo 2023	Versión: V1	

00 30 0 00 120 180 240 Metros



Este documento es copia original firmado. Se han ocultado datos personales en aplicación de la normativa vigente


LEYENDA

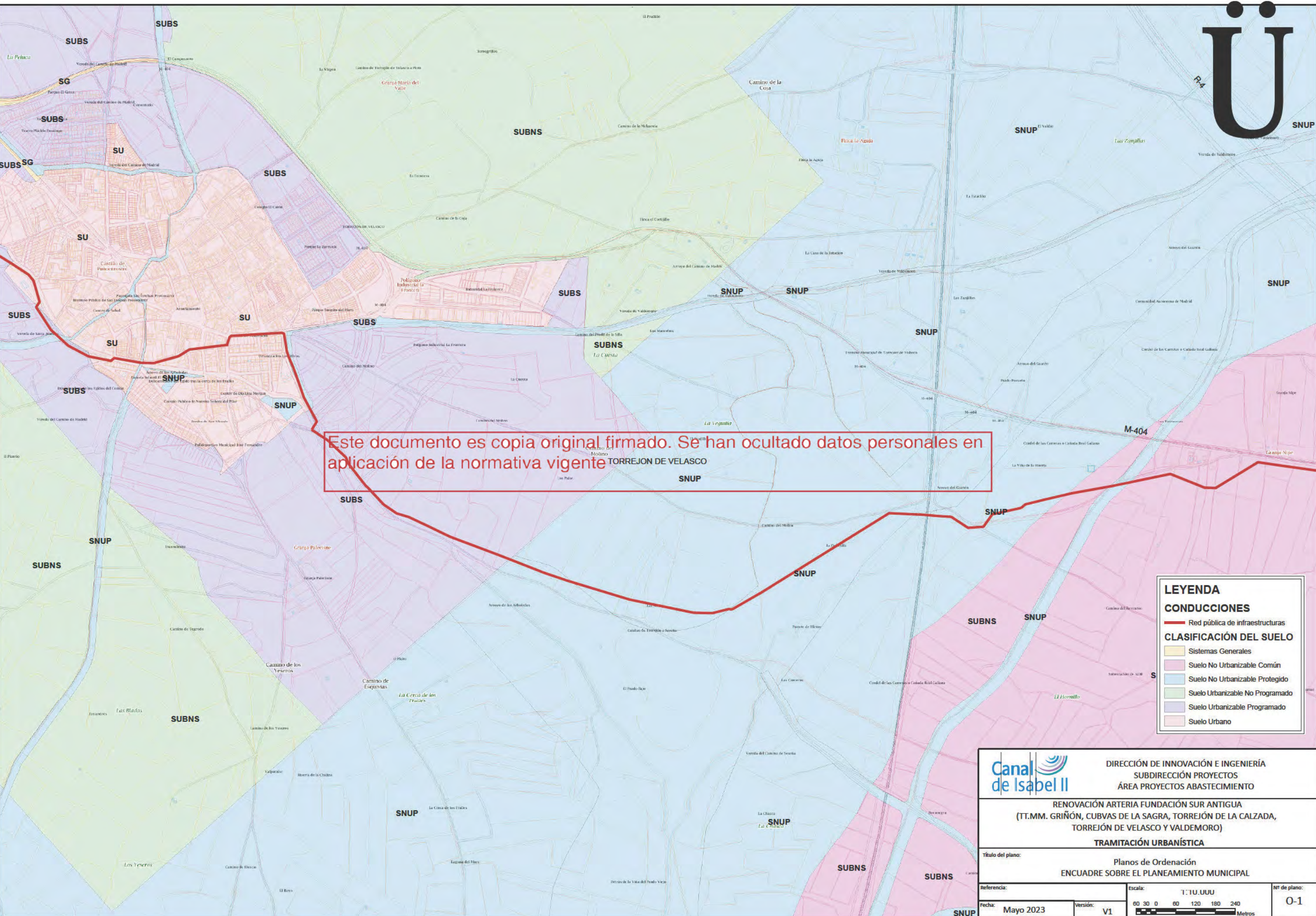
CONDUCCIONES

— Red pública de infraestructuras

CLASIFICACIÓN DEL SUELO

- Sistemas Generales
- Suelo Apto Para Urbanizar
- Suelo No Urbanizable Protegido
- Suelo Urbanizable (INCORPORADO)
- Suelo Urbanizable No Programado
- Suelo Urbanizable Programado
- Suelo Urbanizable Sectorizado
- Suelo Urbano
- Suelo Urbano No Consolidado

		DIRECCIÓN DE INNOVACIÓN E INGENIERÍA SUBDIRECCIÓN PROYECTOS ÁREA PROYECTOS ABASTECIMIENTO	
RENOVACIÓN ARTERIA FUNDACIÓN SUR ANTIGUA (TT.MM. GRIÑÓN, CUBVAS DE LA SAGRA, TORREJÓN DE LA CALZADA, TORREJÓN DE VELASCO Y VALDEMORO)			
TRAMITACIÓN URBANÍSTICA			
Título del plano:		Planos de Ordenación ENCUADRE SOBRE EL PLANEAMIENTO MUNICIPAL	
Referencia:	Fecha:	Escala: 1:10.000 0 30 0 60 120 180 240 Metros	Nº de plano: 0-1
	Mayo 2023	V1	



Este documento es copia original firmado. Se han ocultado datos personales en aplicación de la normativa vigente

LEYENDA

CONDUCCIONES

- Red pública de infraestructuras

CLASIFICACIÓN DEL SUELO

- Sistemas Generales
- Suelo No Urbanizable Común
- Suelo No Urbanizable Protegido
- Suelo Urbanizable No Programado
- Suelo Urbanizable Programado
- Suelo Urbano

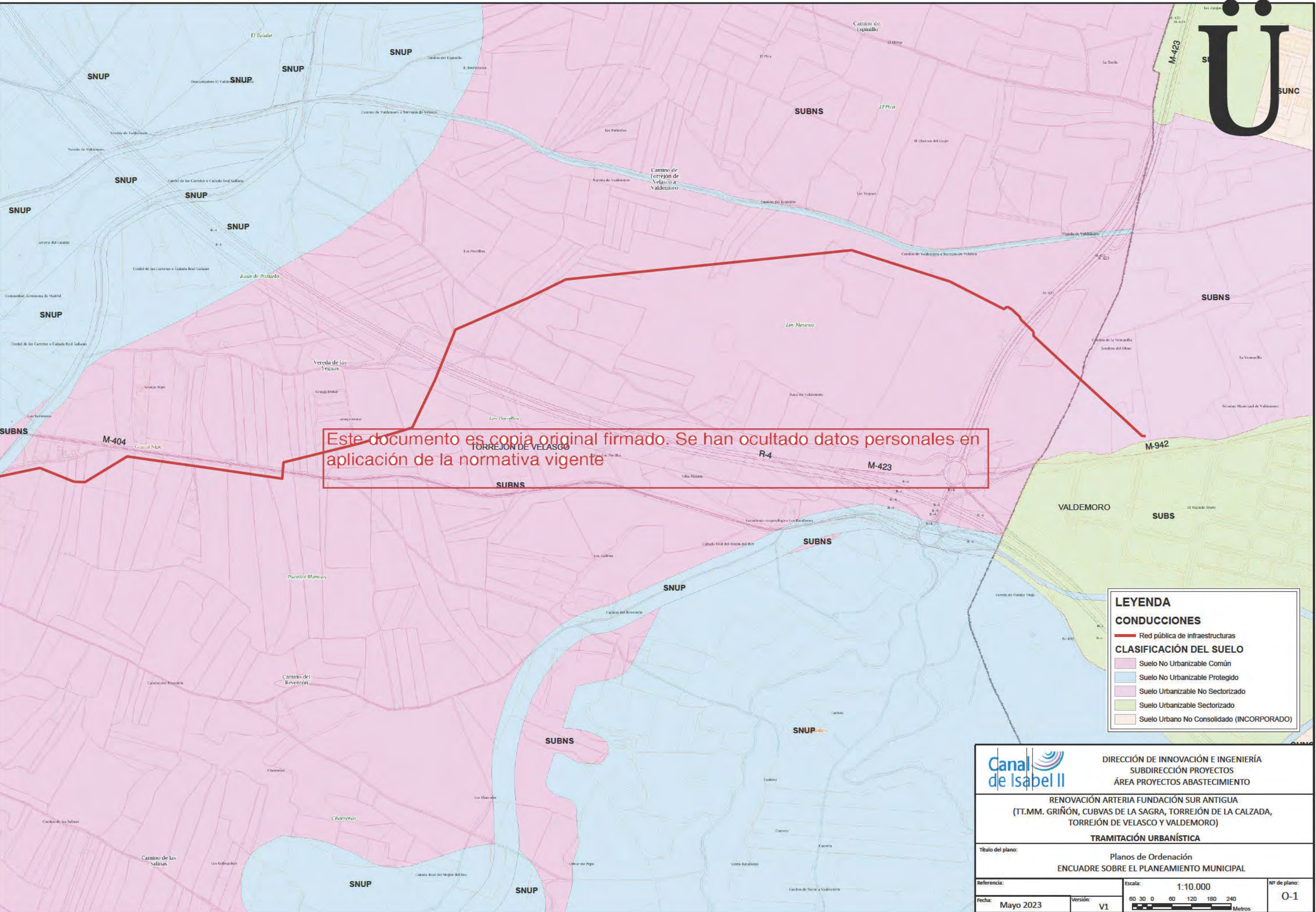
Canal de Isabel II DIRECCIÓN DE INNOVACIÓN E INGENIERÍA
SUBDIRECCIÓN PROYECTOS
ÁREA PROYECTOS ABASTECIMIENTO

**RENOVACIÓN ARTERIA FUNDACIÓN SUR ANTIGUA
(TT.MM. GRIÑÓN, CUBVAS DE LA SAGRA, TORREJÓN DE LA CALZADA,
TORREJÓN DE VELASCO Y VALDEMORO)**

TRAMITACIÓN URBANÍSTICA

Título del plano: Planos de Ordenación
ENCUADRE SOBRE EL PLANEAMIENTO MUNICIPAL

Referencia: Escala: 1:10.000 Nº de plano: 0-1
Fecha: Mayo 2023 Versión: V1



Este documento es copia original firmado. Se han ocultado datos personales en aplicación de la normativa vigente

LEYENDA

CONDUCCIONES

- Red pública de infraestructuras

CLASIFICACIÓN DEL SUELO

- Suelo No Urbanizable Común
- Suelo No Urbanizable Protegido
- Suelo Urbanizable No Sectorizado
- Suelo Urbanizable Sectorizado
- Suelo Urbano No Consolidado (INCORPORADO)

Canal de Isabel II DIRECCIÓN DE INNOVACIÓN E INGENIERÍA
SUBDIRECCIÓN PROYECTOS
ÁREA PROYECTOS ABASTECIMIENTO

**RENOVACIÓN ARTERIA FUNDACIÓN SUR ANTIGUA
(TT.MM. GRIÑÓN, CUBVAS DE LA SAGRA, TORREJÓN DE LA CALZADA,
TORREJÓN DE VELASCO Y VALDEMORO)**

TRAMITACIÓN URBANÍSTICA

Título del plano: Planos de Ordenación
ENCUADRE SOBRE EL PLANEAMIENTO MUNICIPAL

Referencia: Escala: 1:10.000 Nº de plano: 0-1
 Fecha: Mayo 2023 Versión: V1

Este documento es copia original firmado. Se han ocultado datos personales en aplicación de la normativa vigente

ANEXO N.º 1: HOJA INFORMATIVA ARQUEOLÓGICA

CONSEJERÍA DE CULTURA Y TURISMO
Dirección General de Patrimonio Cultural
C/Arenal 18
28013 – Madrid

Referencia: 2022_EXP_000012564 - Gestión Tramyta

Madrid, 3 de octubre de 2022

ASUNTO: “SOLICITUD HOJA INFORMATIVA. PROYECTO RENOVACIÓN ARTERIA DE FIBROCEMENTO FUNDACIÓN SUR ANTIGÜA (T.T.M.M. DE VALDEMORO, TORREJÓN DE VELASCO, TORREJÓN DE LA CALZADA, CUBAS DE LA SAGRA Y GRIÑÓN)”

En relación con la actuación de referencia, se solicita identificación de las afecciones al Patrimonio Histórico, así como la correspondiente Hoja Informativa, como paso previo al inicio de las tramitaciones en cumplimiento de la Ley 3/2013, de 18 de junio, de Patrimonio Histórico de la Comunidad de Madrid.

Se adjunta un plano en planta general de la actuación en formato .pdf, así como el archivo en formato .dwg con el trazado de la conducción georreferenciado en Sistema de Coordenadas UTM_ETRS_89. Los tramos de arteria a renovar vienen indicados en el plano en rojo con la leyenda “tramo objeto de proyecto”.

Atentamente,

Coordinadora del Área de Proyectos
de Abastecimiento

P.D.1: Para cualquier contestación, por favor hacer referencia al nº de expediente 2022_EXP_000012564 - Gestión Tramyta

P.D.2: Para información del expediente el técnico responsable es

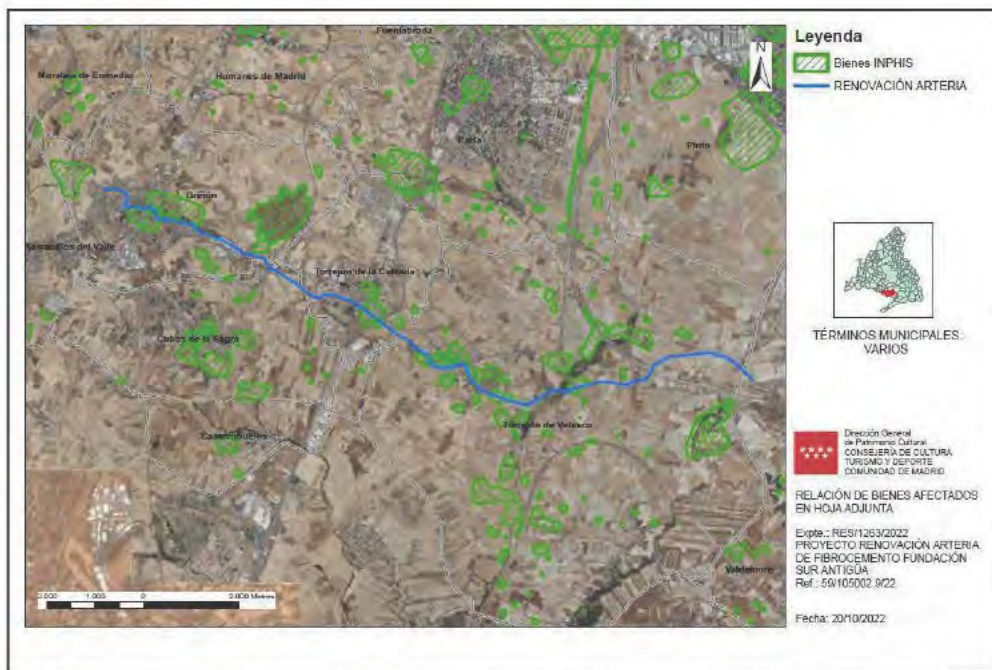
CANAL DE ISABEL II, S.A.
C/ Santa Engracia nº 125, edif.3, bajo
28003 - Madrid

Nº EXPTE.: RES/1263/2022
Nº REG.: 59/105002.9/22
TIPO: Hoja informativa
ASUNTO: Proyecto renovación arteria de fibrocemento "Fundación Sur Antigua" (TT.MM. Valdemoro, Torrejón de Velasco, Torrejón de la Calzada, Cubas de la Sagra y Griñón)
INTERESADO/S: D^a María Rodríguez Cortés, Coordinadora del Área de Proyectos de Abastecimiento del Canal de Isabel II, calle Santa Engracia, 125, Edificio 3, 28003 Madrid
MUNICIPIO: Valdemoro, Torrejón de Velasco, Torrejón de la Calzada, Cubas de la Sagra y Griñón

HOJA INFORMATIVA

Datos de la propiedad/solicitante: D^a María Rodríguez Cortés, Coordinadora del Área de Proyectos de Abastecimiento del Canal de Isabel II, S.A., calle Santa Engracia nº 125, edificio 3, planta baja. C.P. 28003 - Madrid.

Protección legal: Examinada la documentación presentada se informa que el proyecto de referencia afecta a bienes inventariados en el *Catálogo Geográfico de Bienes Inmuebles de Patrimonio Histórico de la Comunidad de Madrid*.



Mapa de afecciones del proyecto a bienes del Patrimonio de la Comunidad de Madrid (Fuente DGPC)

CD_CODIGO	TL_NOMBRE	MUNICIPIOS	CD_FIGURA
CM/066/0004	FUENTE DE LA SALUD	Griñón	Yacimiento documentado
CM/066/0014	CASCO HISTÓRICO DE GRINÓN	Griñón	Yacimiento documentado
CM/149/0002	LA CARNICERÍA - ARROYO DEL PRADO VIEJO	Torrejón de la Calzada	Yacimiento documentado
CM/149/0003	LA CABAÑA	Torrejón de la Calzada	Protección general
CM/150/0011	URBANIZACIÓN LOS OLIVOS	Torrejón de Velasco	Yacimiento documentado
CM/150/0013	CAMINO DE SESEÑA	Torrejón de Velasco	Yacimiento documentado
CM/150/0032	LA VIÑA DE LA HUERTA	Torrejón de Velasco	Yacimiento documentado
CM/150/0069	CASCO HISTÓRICO DE TORREJÓN DE VELASCO	Torrejón de Velasco	Yacimiento documentado

Relación de bienes del Patrimonio de la Comunidad de Madrid afectados por el proyecto (Fuente DGPC)

Actuaciones: Visto el proyecto a realizar, consistente en la renovación de la arteria de fibrocemento de la red de distribución, cuyo trazado discurre por diferentes municipios del área suroeste de Madrid, con afección directa a yacimientos catalogados en el Catálogo Geográfico de Bienes Inmuebles del patrimonio histórico de la Comunidad de Madrid, las actuaciones arqueológicas consistirán en lo siguiente:

- **Control arqueológico intensivo de todos los movimientos de tierras** necesarios para la renovación de la arteria de fibrocemento.
- En caso de localizarse indicios de la existencia de restos arqueológicos y/o paleontológicos se procederá a la paralización del frente positivo, a su protección y balizamiento y a la notificación del hallazgo a la Dirección General de Patrimonio Cultural, junto con un Informe técnico determinando la naturaleza y cronología de los hallazgos y una propuesta de excavación con metodología arqueológica.
- Todos los restos y muestras paleontológicas deberán ser georreferenciados y acotados con coordenadas ETRS89 en la planimetría oficial.
- Se deberá consultar la Carta Arqueológica y expedientes de actuación depositados en la Dirección General de Patrimonio Cultural.

Documentación solicitada:

La solicitud formal de actuación arqueo-paleontológica por parte de la propiedad deberá ir acompañada de la siguiente documentación:

a. Proyecto de actuación arqueológica.

El proyecto estará redactado por un profesional de la Arqueología y Paleontología especialistas en el ámbito de las posibles afecciones al patrimonio y conformado por la propiedad o el interesado.

Al menos, deberá contener:

1. Descripción y delimitación del ámbito de actuación:
 - i. Plano de situación.
 - ii. Plano general del proyecto de reforma.
 - iii. Plano acotado con propuesta de actuación arqueológica/paleontológica (El polígono de la zona propuesta de actuación debe de ser entregado tanto en papel como en soporte digital (ver formatos mencionados).
 - iv. Fotografías del estado actual.
2. Antecedentes históricos y arqueológicos de la zona (la Dirección General de Patrimonio Cultural facilitará, a la dirección titular de la intervención, la consulta de la Carta Arqueológica de la Comunidad de Madrid de la zona afectada).
3. Informe geológico del ámbito de actuación (incluyendo en su caso informe geotécnico).
4. Metodología y técnicas razonadas.
5. Plan de trabajo.
6. Plazo de ejecución e inicio previsto.
7. ~~Equipo y medios.~~
8. ~~Responsabilidad en materia de seguridad e higiene en el trabajo y medidas a adoptar (incluir la póliza del seguro contratado).~~
9. Documento de conformidad con el proyecto de actuación arqueológica/paleontológica por parte de la propiedad o persona acreditada por la misma.
10. Enumeración detallada de los documentos aportados.

Este documento es copia original firmado. Se han ocultado datos personales en aplicación de la normativa vigente

Especialidad del arqueólogo: **Trabajos de prospección y estudio del territorio**

El incumplimiento de cualquiera de las prescripciones recogidas en el permiso de excavación arqueológica llevará consigo la anulación del referido permiso sin perjuicio de la sanción administrativa que conlleve la infracción cometida, imposibilitando la emisión de Resolución Administrativa por parte de esta Dirección General de Patrimonio Cultural.

Esta Hoja Informativa tiene vigencia de seis meses.

En Madrid, a la fecha de la firma

LA JEFA DEL ÁREA DE PROTECCIÓN

Firmado digitalmente por:
Fecha: 2022.11.11 13:08

Fdo.:

Se informa al interesado que en los sucesivos trámites haga referencia al número de expediente