

TÉRMINO MUNICIPAL DE TRES CANTOS



PLAZA FONTANAL

10	SU
----	--

8	SU
----	--

7	SU
----	--

DEL 21 DE MARZO

PLAZA BONAL

9	SU
----	--

4	SNUP
17	142

5	SNUP
17	144

6	SU
----	--

AVENIDA DE SAN JUAN

3	SU
06689	01

ARROYO DEL BODONAL

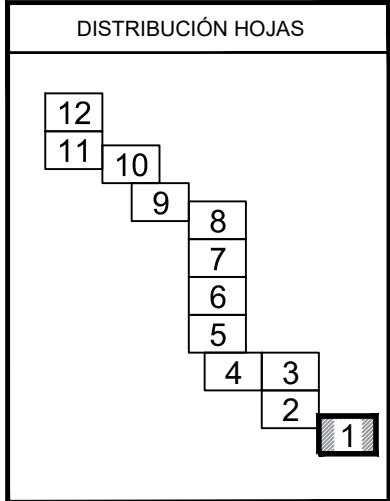
RONDA DE VALDECARRIZO

2	SU
----	--

PLAZA DE EDUARDO TORROJA





1	SU
05662	01

Este documento es copia del original firmado.  
Se han ocultado datos personales en aplicación de la normativa vigente.



LEYENDA

Nº Finca	Clasificación del suelo
Polígono o Manzana	Nº Parcela

-  LÍMITE DE PARCELA
-  SERVIDUMBRE
-  OCUPACIÓN TEMPORAL
-  VIAS PECUARIAS

"PROYECTO DE LÍNEA ELÉCTRICA PARA SUMINISTRO DE ENERGÍA A LA NUEVA ESTACIÓN DE TRATAMIENTO DE AGUA POTABLE EN COLMENAR VIEJO", EN LOS TÉRMINOS MUNICIPALES DE TRES CANTOS y COLMENAR VIEJO. EXPEDIENTE DE EXPROPIACIÓN FORZOSA Nº 420

FECHA : MAYO/2024  
ESCALA : 1:2.000

DESIGNACIÓN DEL PLANO : PARCELARIO DE EXPROPIACIONES

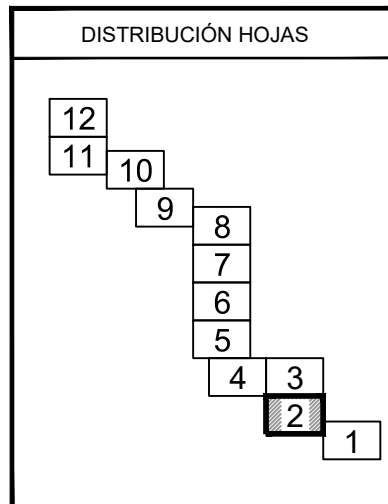
Nº PLANO : 03  
Hoja 1 de 12

URBANIZACIÓN  
NUEVO TRES CANTOS

TÉRMINO MUNICIPAL  
DE TRES CANTOS



11	SU
----	--



Nº Finca	Clasificación del suelo
Polígono o Manzana	Nº Parcela

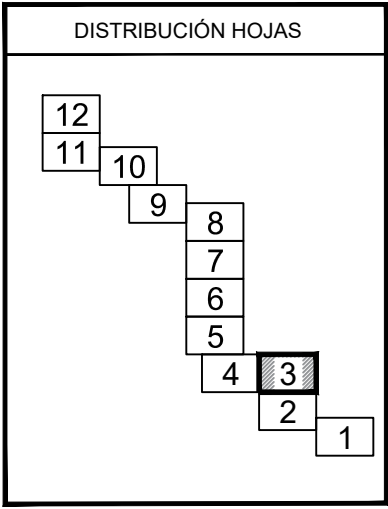
	LÍMITE DE PARCELA
	SERVIDUMBRE
	OCUPACIÓN TEMPORAL
	VIAS PECUARIAS

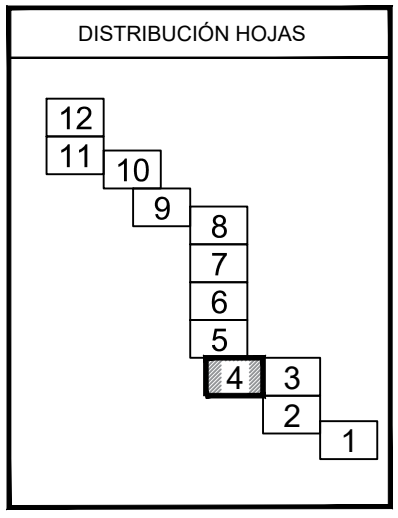
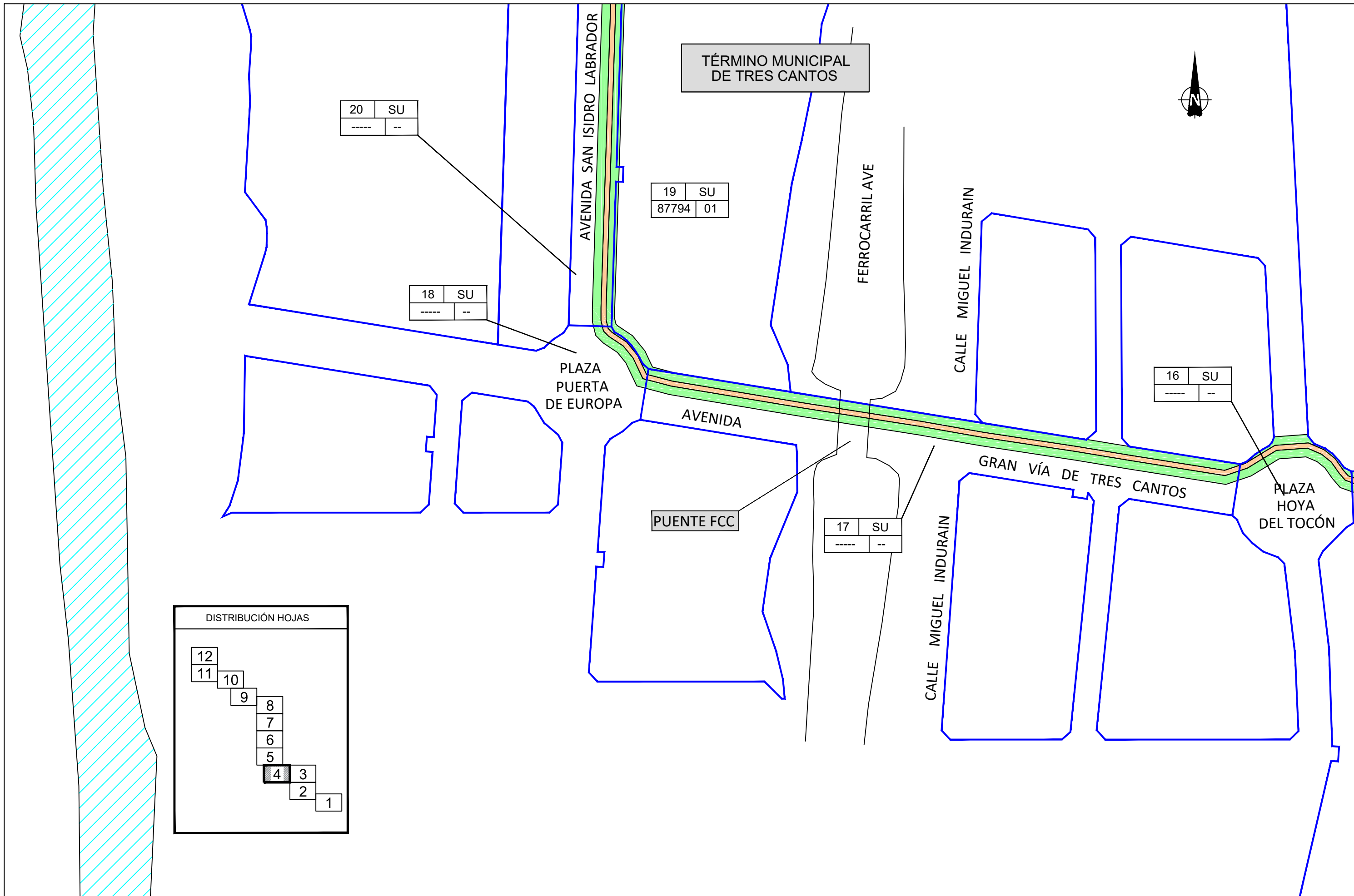
"PROYECTO DE LÍNEA ELÉCTRICA PARA SUMINISTRO DE ENERGÍA A LA NUEVA ESTACIÓN DE TRATAMIENTO DE AGUA POTABLE EN COLMENAR VIEJO", EN LOS TÉRMINOS MUNICIPALES DE TRES CANTOS y COLMENAR VIEJO. EXPEDIENTE DE EXPROPIACIÓN FORZOSA Nº 420

FECHA :  
MAYO/2024  
ESCALA :  
1:2.000

DESIGNACIÓN DEL PLANO :  
**PARCELARIO DE EXPROPIACIONES**

Nº PLANO :  
**03**  
Hoja 2 de 12

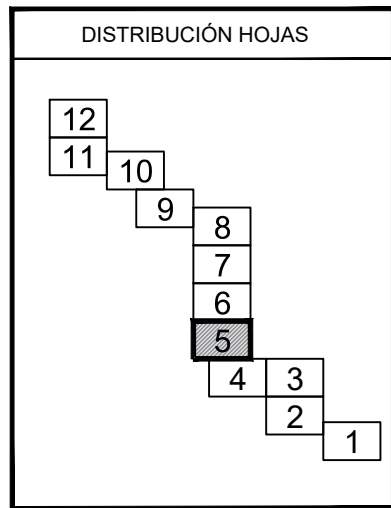






TÉRMINO MUNICIPAL DE COLMENAR VIEJO

TÉRMINO MUNICIPAL DE TRES CANTOS



29 SNUP  
17 45

27 SNUP  
17 9014

28 SNUP  
17 9027

26 SNUP  
17 9060

25 SNUP  
-- ----

24 SU  
---- --

23 SU  
---- --

22 SU  
85804 01

21 SU  
86801 01

19 SU  
87794 01

20 SU  
---- --

AVENIDA

TERESA DE CALCUTA

CALLE UNICEF

GLORIETA FUENTE REDONDO

"PROYECTO DE LÍNEA ELÉCTRICA PARA SUMINISTRO DE ENERGÍA A LA NUEVA ESTACIÓN DE TRATAMIENTO DE AGUA POTABLE EN COLMENAR VIEJO", EN LOS TÉRMINOS MUNICIPALES DE TRES CANTOS y COLMENAR VIEJO. EXPEDIENTE DE EXPROPIACIÓN FORZOSA Nº 420

FECHA : MAYO/2024  
ESCALA : 1:2.000

DESIGNACIÓN DEL PLANO : PARCELARIO DE EXPROPIACIONES

Nº PLANO : 03  
Hoja 5 de 12



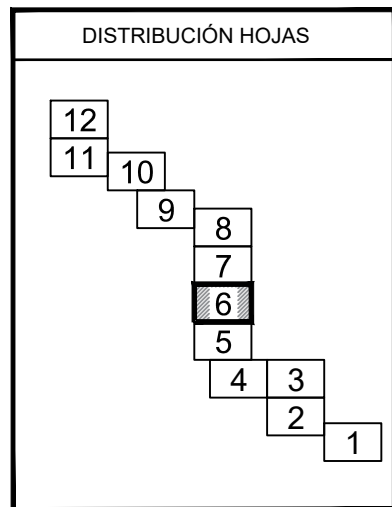
LEYENDA

Nº Finca	Clasificación del suelo		LÍMITE DE PARCELA
Polígono o Manzana	Nº Parcela		SERVIDUMBRE
			OCCUPACIÓN TEMPORAL
			VIAS PECUARIAS



TÉRMINO MUNICIPAL DE COLMENAR VIEJO

TÉRMINO MUNICIPAL DE TRES CANTOS



4	SUNS y SNUP
42	80

3	SUNS
17	1

1	SUNS
42	82

2	SUNS
17	2

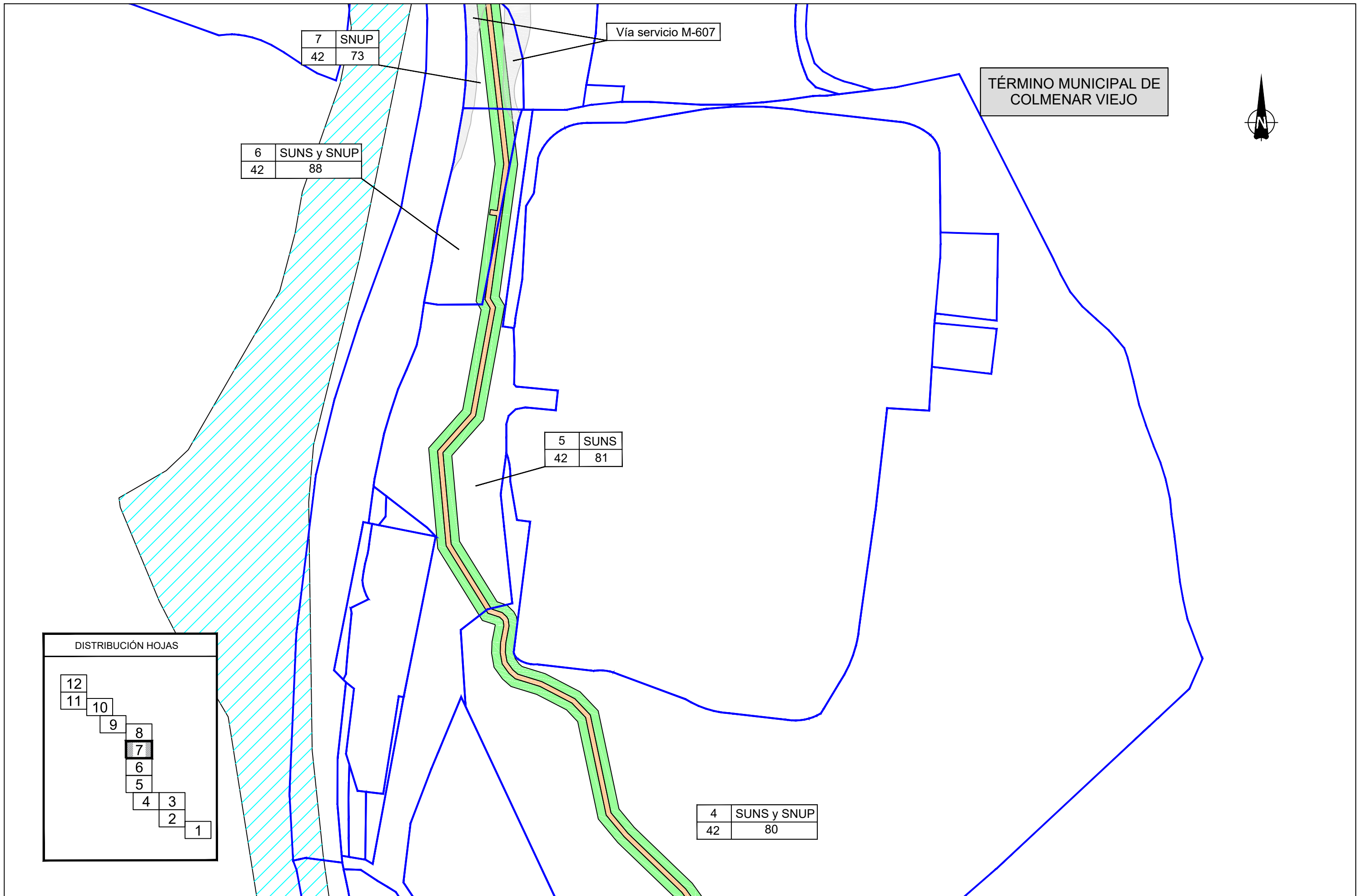
31	SNUP
17	9013

32	SNUP
17	9014

30	SNUP
17	665

28	SNUP
17	9027

29	SNUP
17	45



7	SNUP
42	73

Vía servicio M-607

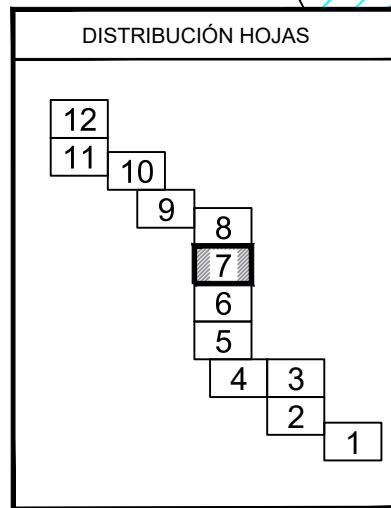
TÉRMINO MUNICIPAL DE COLMENAR VIEJO



6	SUNS y SNUP
42	88

5	SUNS
42	81

4	SUNS y SNUP
42	80



Nº Finca	Clasificación del suelo
Polígono o Manzana	Nº Parcela

- LÍMITE DE PARCELA
- SERVIDUMBRE
- OCUPACIÓN TEMPORAL
- VIAS PECUARIAS

"PROYECTO DE LÍNEA ELÉCTRICA PARA SUMINISTRO DE ENERGÍA A LA NUEVA ESTACIÓN DE TRATAMIENTO DE AGUA POTABLE EN COLMENAR VIEJO", EN LOS TÉRMINOS MUNICIPALES DE TRES CANTOS y COLMENAR VIEJO. EXPEDIENTE DE EXPROPIACIÓN FORZOSA Nº 420

FECHA : MAYO/2024  
 ESCALA : 1:2.000

DESIGNACIÓN DEL PLANO :  
**PARCELARIO DE EXPROPIACIONES**

Nº PLANO :  
**03**  
 Hoja 7 de 12

TÉRMINO MUNICIPAL DE COLMENAR VIEJO



16	SNUP
42	10065

15	SNUP
59	10502

14	SNUP
42	65

13	SNUP
42	94

12	SNUP
42	9012

11	SNUP
42	9022

10	SNUP
42	10060

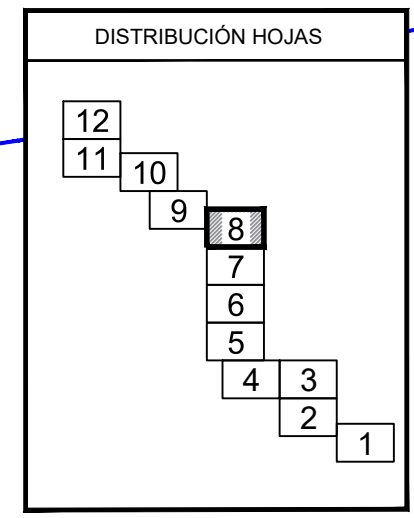
Vía servicio M-607

Vía servicio M-607

8	SNUP
42	10073

7	SNUP
42	73

9	SNUP
42	84



LEYENDA

Nº Finca	Clasificación del suelo
Polígono o Manzana	Nº Parcela

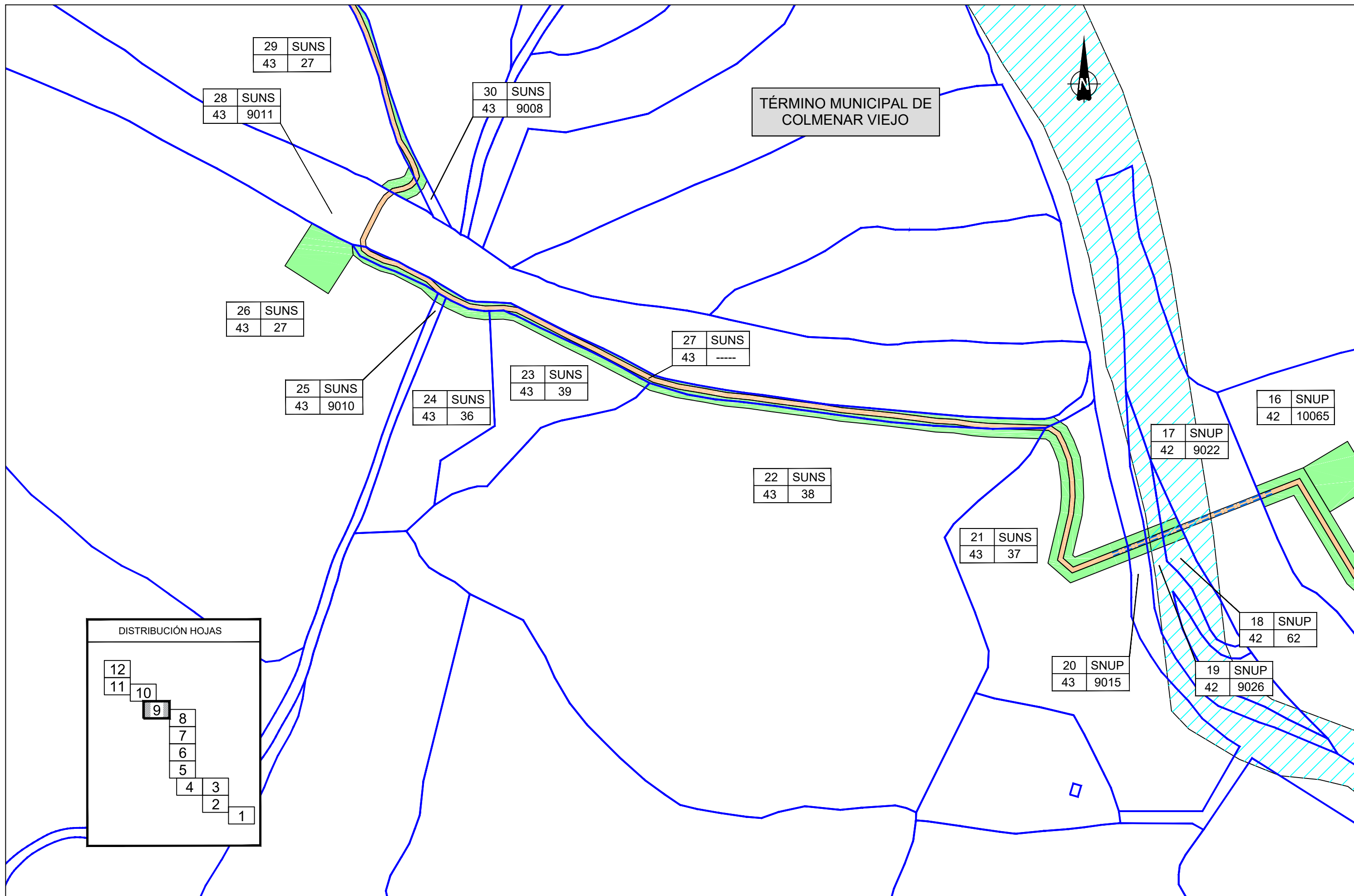
- LÍMITE DE PARCELA
- SERVIDUMBRE
- OCUPACIÓN TEMPORAL
- VIAS PECUARIAS

"PROYECTO DE LÍNEA ELÉCTRICA PARA SUMINISTRO DE ENERGÍA A LA NUEVA ESTACIÓN DE TRATAMIENTO DE AGUA POTABLE EN COLMENAR VIEJO", EN LOS TÉRMINOS MUNICIPALES DE TRES CANTOS y COLMENAR VIEJO. EXPEDIENTE DE EXPROPIACIÓN FORZOSA Nº 420

FECHA : MAYO/2024  
 ESCALA : 1:2.000

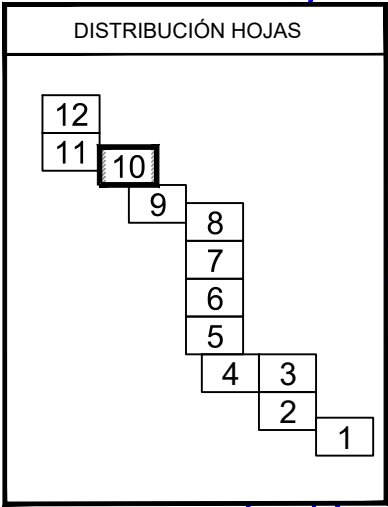
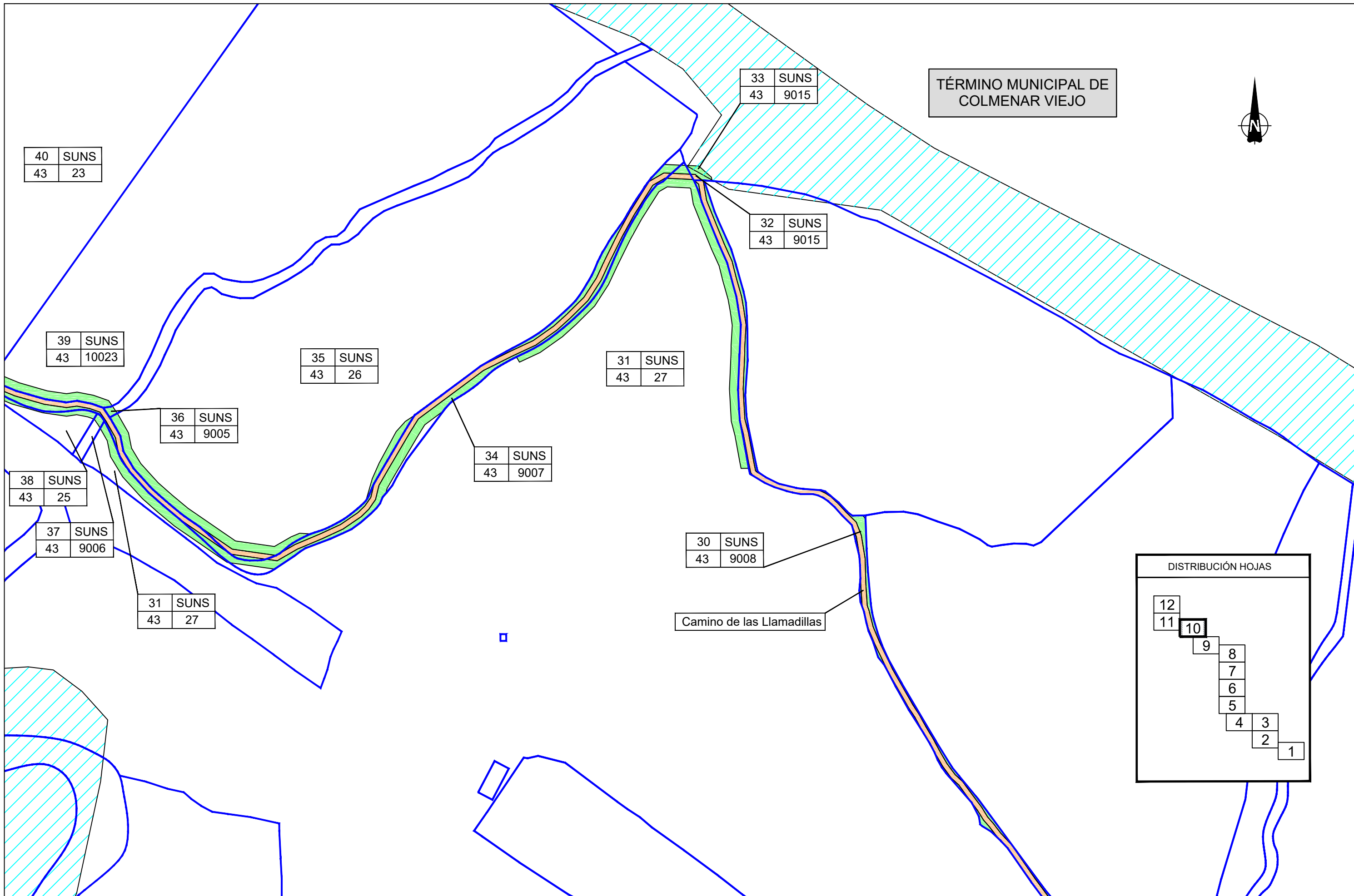
DESIGNACIÓN DEL PLANO : PARCELARIO DE EXPROPIACIONES

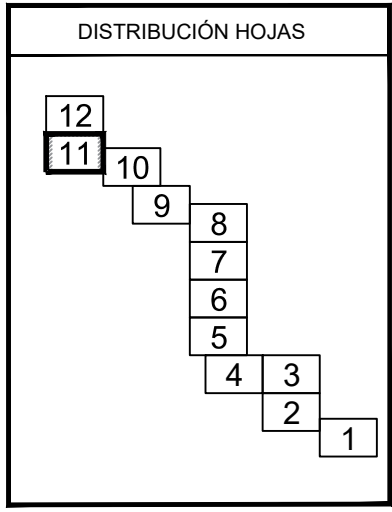
Nº PLANO : 03  
 Hoja 8 de 12



DISTRIBUCIÓN HOJAS

12
11
10
9
8
7
6
5
4
3
2
1





TÉRMINO MUNICIPAL DE COLMENAR VIEJO

AVENIDA PRADILLO

52	SU
--	-----

50	SUNS
43	9013

51	SUNS
43	16

40	SUNS
43	23

34	SUNS
43	9007

42	SUNS y SNUP
43	9012

49	SUNS
43	9012

46	SUNS
43	63

43	SNUP
43	62

41	SUNS y SNUP
43	9012

45	SNUP
43	61

48	SUNS
43	9014

47	SUNS
43	59

44	SNUP
43	9020

39	SUNS
43	10023



LEYENDA

Nº Finca	Clasificación del suelo
Polígono o Manzana	Nº Parcela

- LÍMITE DE PARCELA
- SERVIDUMBRE
- OCUPACIÓN TEMPORAL
- VIAS PECUARIAS

"PROYECTO DE LÍNEA ELÉCTRICA PARA SUMINISTRO DE ENERGÍA A LA NUEVA ESTACIÓN DE TRATAMIENTO DE AGUA POTABLE EN COLMENAR VIEJO", EN LOS TÉRMINOS MUNICIPALES DE TRES CANTOS y COLMENAR VIEJO. EXPEDIENTE DE EXPROPIACIÓN FORZOSA Nº 420

FECHA : MAYO/2024  
ESCALA : 1:2.000

DESIGNACIÓN DEL PLANO : PARCELARIO DE EXPROPIACIONES

Nº PLANO : 03  
Hoja 11 de 12

TÉRMINO MUNICIPAL DE COLMENAR VIEJO

AVENIDA DE LA TEJERA

60	SUS
--	----

61	SNUP
63184	07

59	SUS
64147	04

58	SUS
64147	02

57	SNUP
64147	02

AVENIDA LIBERTAD

56	SNUP
--	----

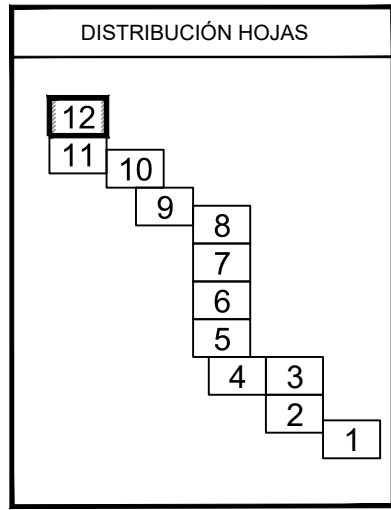
52	SU
--	----

54	SNUP
43	16

55	SNUP
43	16

AVENIDA PRADILLO

53	SU
65109	01



Nº Finca	Clasificación del suelo
Polígono o Manzana	Nº Parcela

	LÍMITE DE PARCELA
	SERVIDUMBRE
	OCUPACIÓN TEMPORAL
	VIAS PECUARIAS