- **Listado de planos**

Planos de Información

- PI-01 Plano de Delimitación. Zona 2.
  Zonas de Estudio A, B, C. Escala 1:3.000
- PI-02 Plano de Delimitación. Zona 1 -Este
  Zonas de Estudio C, D, caso G. Escala 1:3.000
- PI-03 Plano de Delimitación. Zona 2 - Oeste
  Zonas de Estudio D, E, caso G, H. Escala 1:3.000
- PI-04 Plano de Delimitación. Zona 3.
  Zona de Estudio F. Escala 1:3.000

Planos de Ordenación

- PZ-01 Zonas de Estudio. ZONA A. 1:1.500
- PZ-02 Zonas de Estudio. ZONA B. 1:1.500
- PZ-03 Zonas de Estudio. ZONA C. 1:1.500
- PZ-04 Zonas de Estudio. ZONA D. CASO G. 1:1.750
- PZ-05 Zonas de Estudio. ZONA E. 1:500
- PZ-06 Zonas de Estudio. ZONA F. 1:500
- PZ-07 Zonas de Estudio. ZONA H. 1:1.750

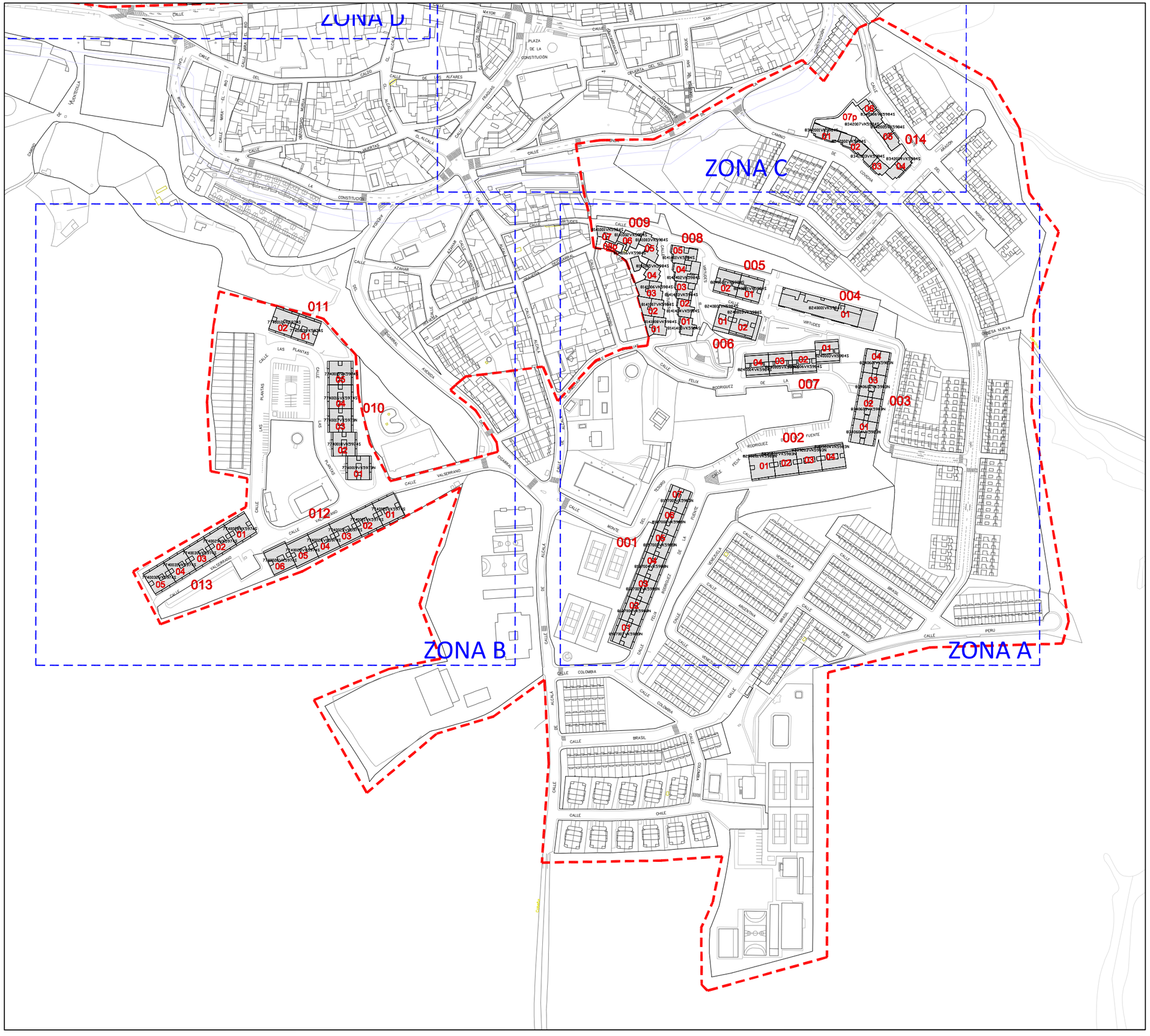

Delimitación del ámbito general del Plan Especial:
ZONAS 1, 2 y 3

Delimitación de las zonas de estudio:
ZONAS A, B, C, D, E, F, CASO G, H

PLAN ESPECIAL DE USOS EN LOCALES Y EDIFICIOS COMERCIALES EN EL CASCO URBANO DE

ALGETE

PLANO DE DELIMITACIÓN
ZONA 2
Zonas de estudio A, B, C

EXCMO. AYUNTAMIENTO DE ALGETE

PI-01

ESCALA
1: 3.000

N

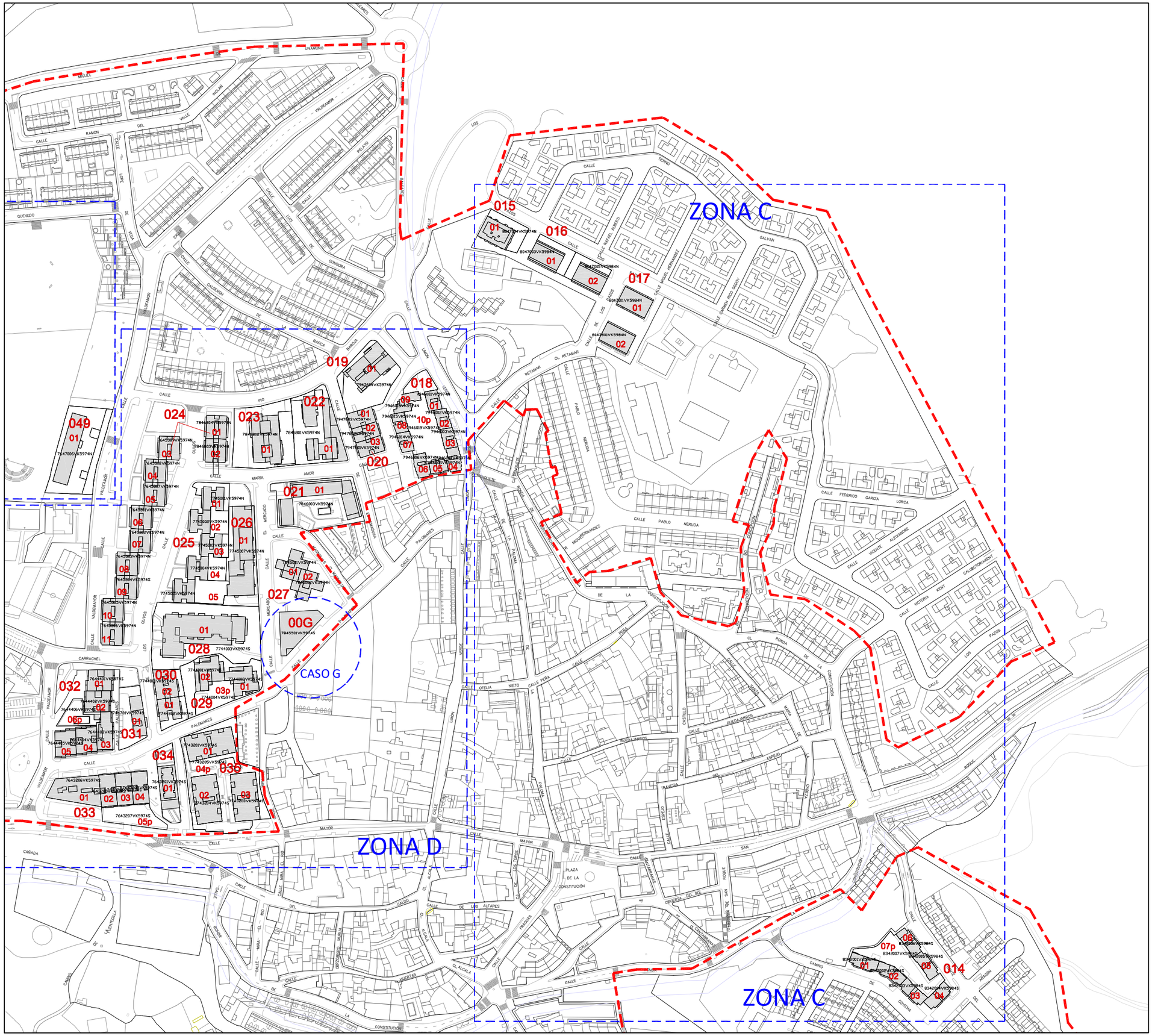

Delimitación del ámbito general del Plan Especial:
ZONAS 1, 2 y 3

Delimitación de las zonas de estudio:
ZONAS A, B, C, D, E, F, CASO G, H

PLAN ESPECIAL DE USOS EN LOCALES Y EDIFICIOS COMERCIALES EN EL CASCO URBANO DE

ALGETE

PLANO DE DELIMITACIÓN
ZONA 1 - Este
Zonas de estudio C, D, caso G

EXCMO. AYUNTAMIENTO DE ALGETE

PI-02

ESCALA
1: 3.000

N

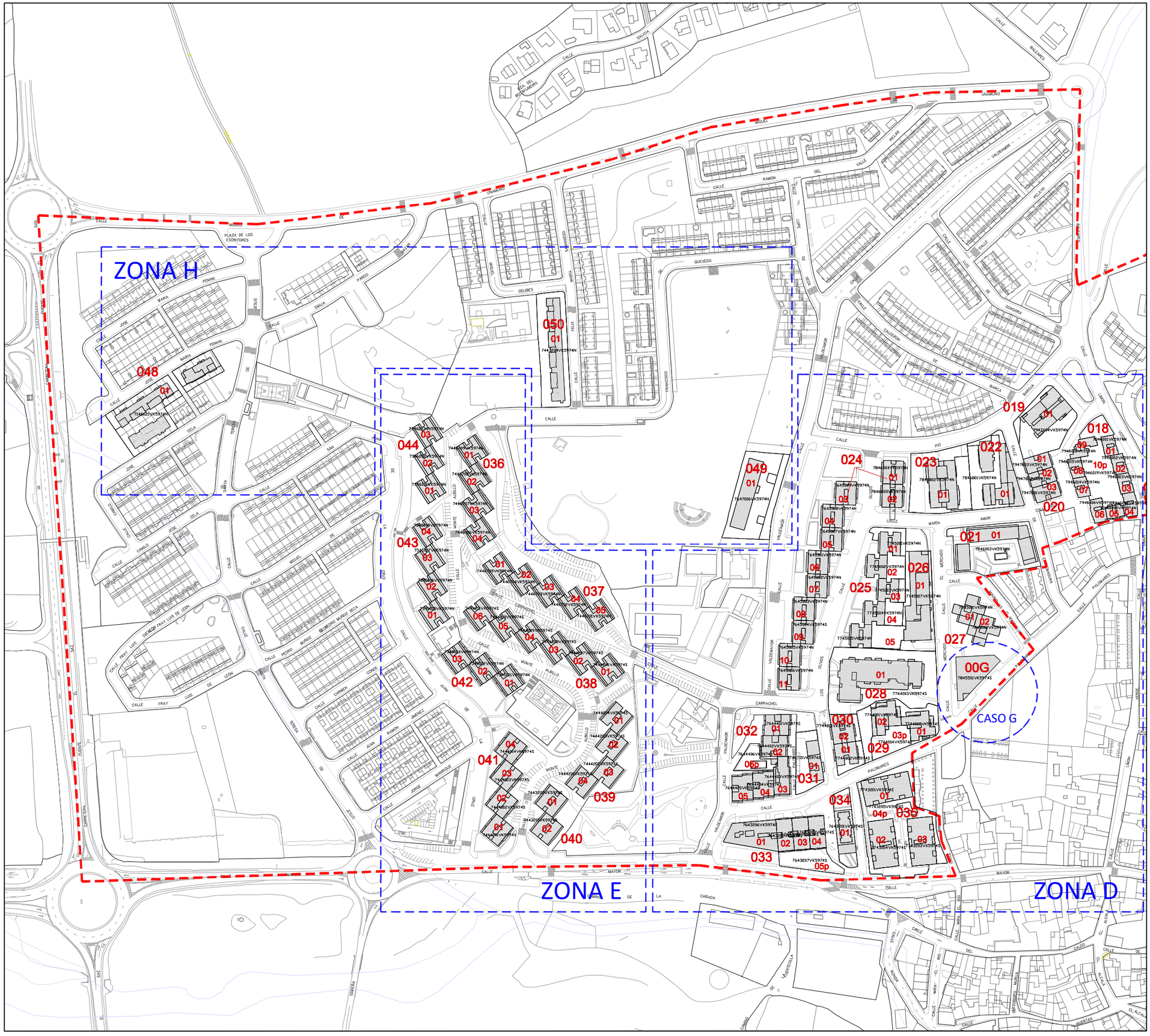

Delimitación del ámbito general del Plan Especial:
ZONAS 1, 2 y 3

Delimitación de las zonas de estudio:
ZONAS A, B, C, D, E, F, CASO G, H

PLAN ESPECIAL DE USOS EN LOCALES Y EDIFICIOS COMERCIALES EN EL CASCO URBANO DE

ALGETE

PLANO DE DELIMITACIÓN
ZONA 1 - Oeste
Zonas de estudio D, E, caso G, H

EXCMO. AYUNTAMIENTO DE ALGETE

PI-03

ESCALA 1: 3.000

N

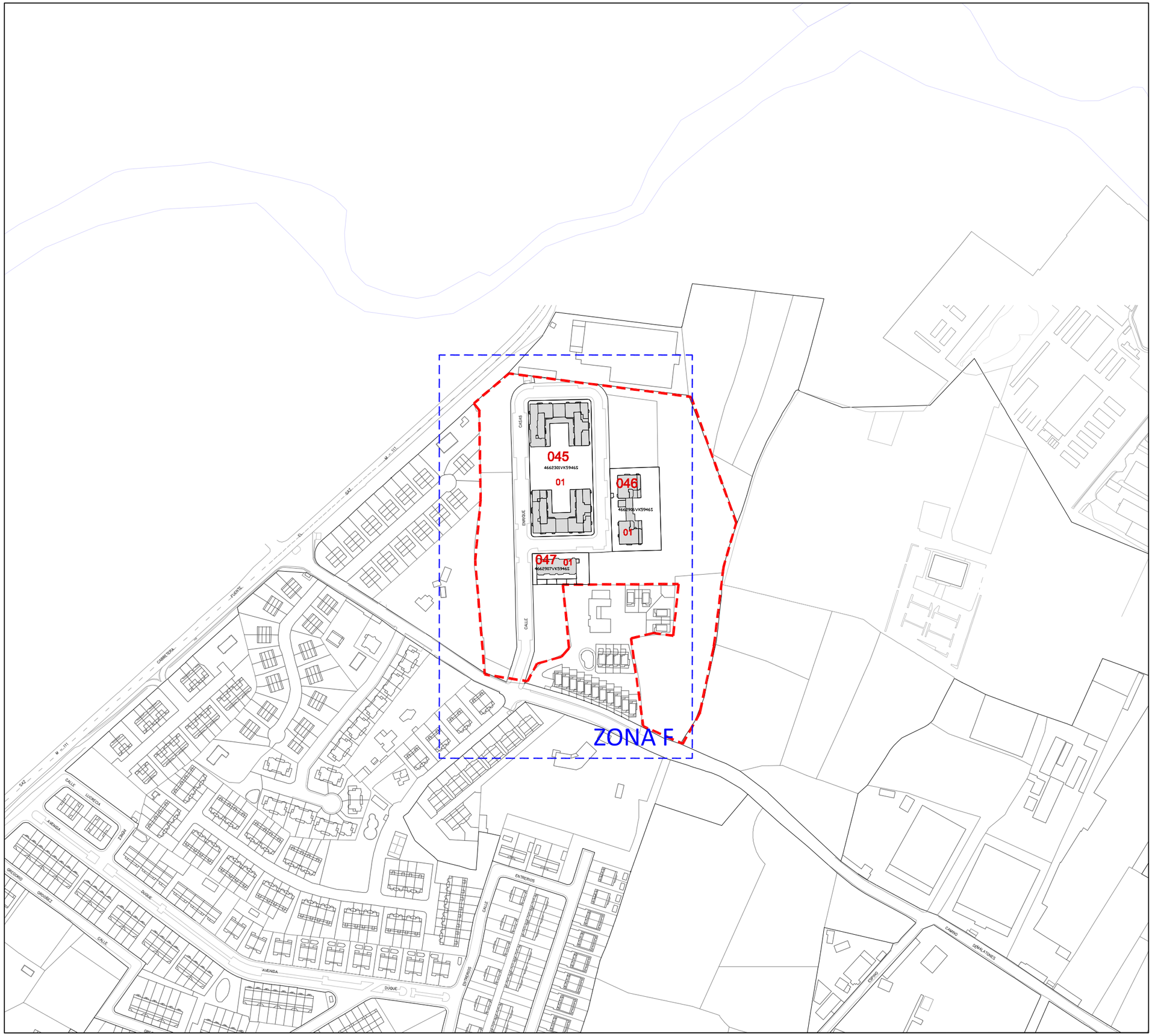

Delimitación del ámbito general del Plan Especial:
ZONAS 1, 2 y 3

Delimitación de las zonas de estudio:
ZONAS A, B, C, D, E, F, CASO G, H

PLAN ESPECIAL DE USOS EN LOCALES Y EDIFICIOS COMERCIALES EN EL CASCO URBANO DE

ALGETE

PLANO DE DELIMITACIÓN
ZONA 3
Zona de estudio F

EXCMO. AYUNTAMIENTO DE ALGETE

PI-04

ESCALA 1: 3.000

N

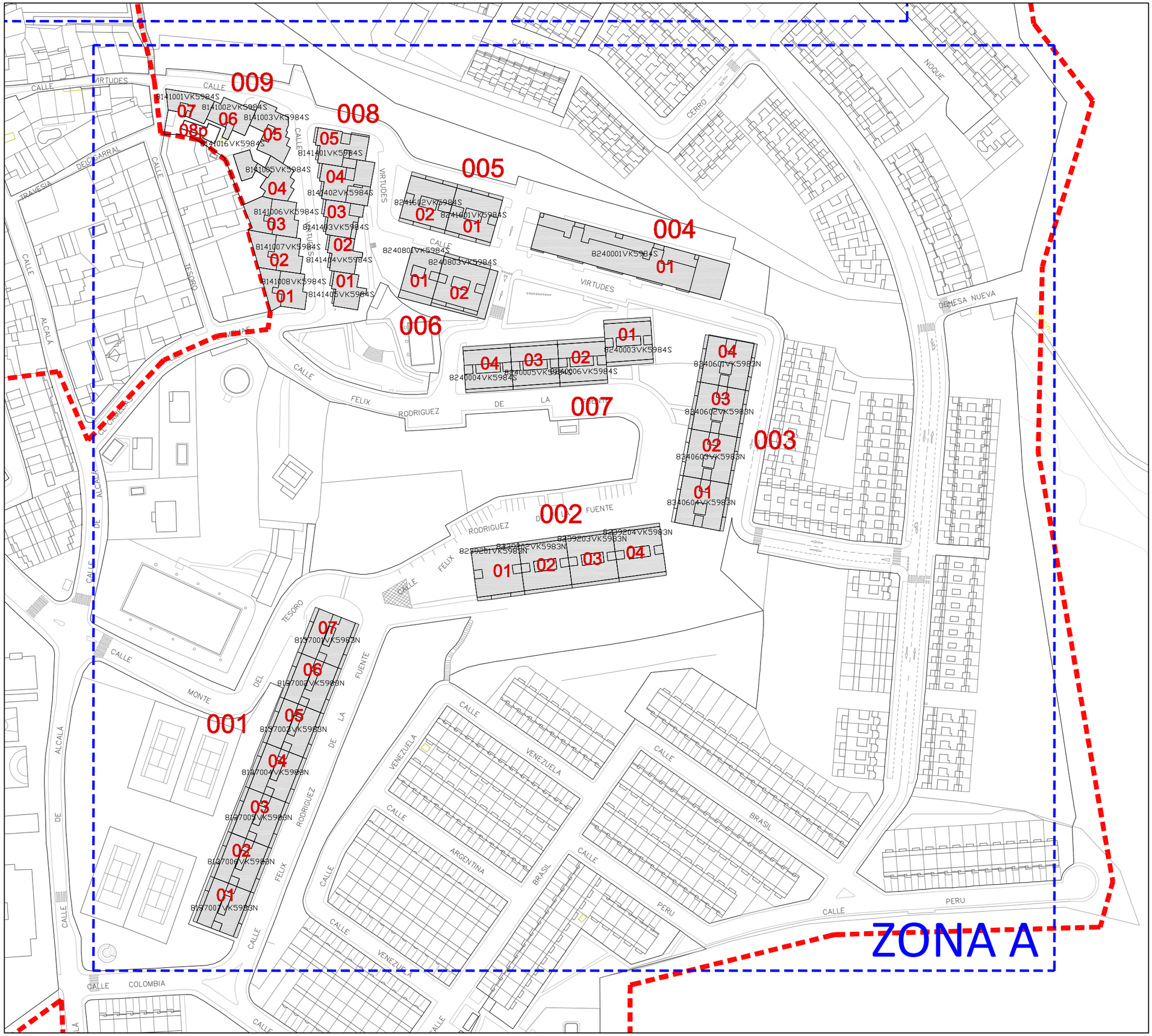

Delimitación del ámbito general del Plan Especial:
ZONAS 1, 2 y 3

Delimitación de las zonas de estudio:
ZONAS A, B, C, D, E, F, CASO G, H

8239204VK5983N
04
Parcela incluida en el ámbito delimitado.
Nº de ref. catastral y nº de referencia.

PLAN ESPECIAL DE USOS EN LOCALES Y EDIFICIOS COMERCIALES EN EL CASCO URBANO DE

ALGETE

ZONAS DE ESTUDIO.
ZONA A.

EXCMO. AYUNTAMIENTO DE ALGETE

PZ-01

ESCALA
1: 1.500

N

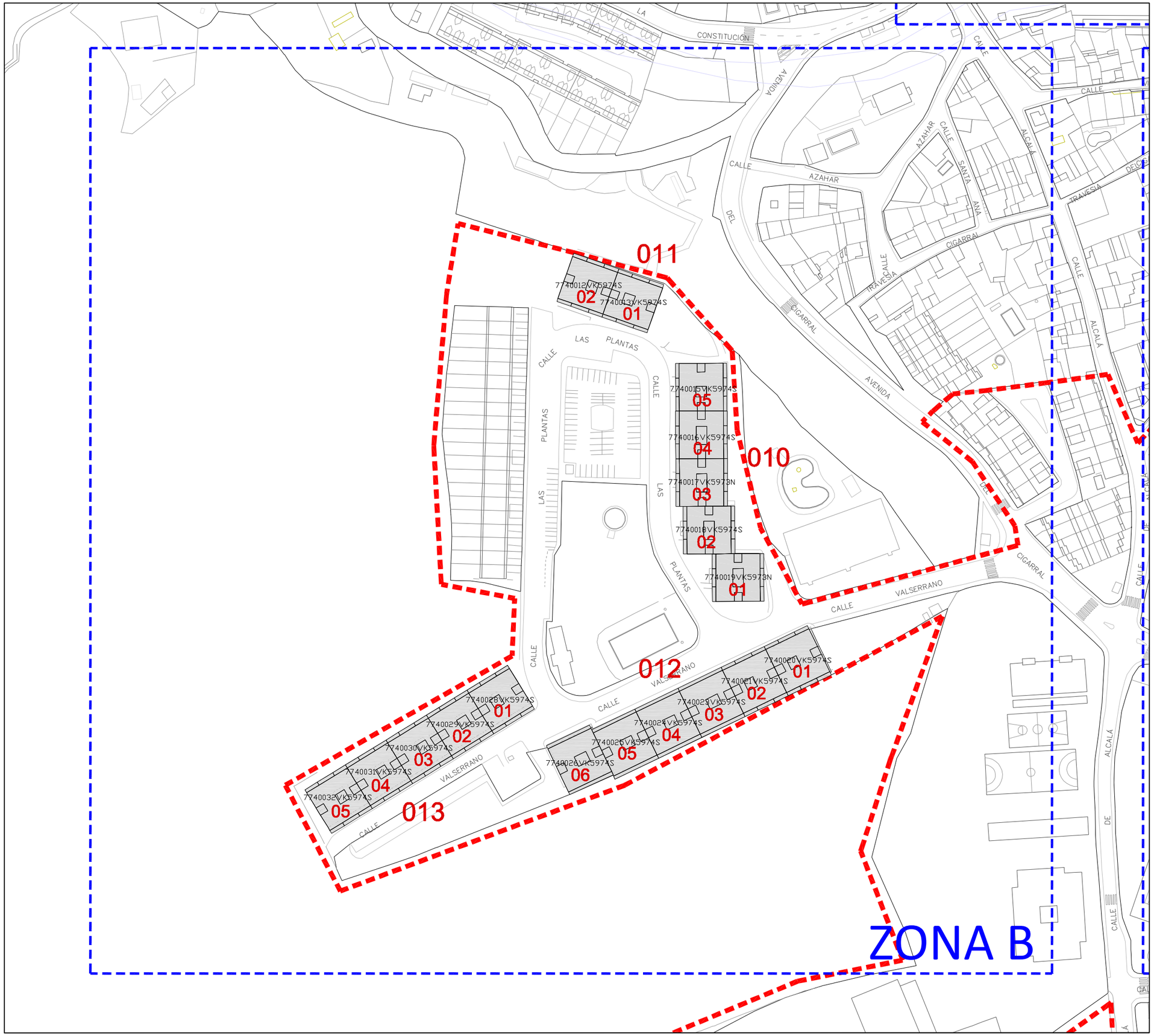

Delimitación del ámbito general del Plan Especial:
ZONAS 1, 2 y 3

Delimitación de las zonas de estudio:
ZONAS A, B, C, D, E, F, CASO G, H

8E3920 4VK5983N
04
Parcela incluida en el ámbito delimitado.
Nº de ref. catastral y nº de referencia.

PLAN ESPECIAL DE USOS EN LOCALES Y EDIFICIOS COMERCIALES EN EL CASCO URBANO DE

ALGETE

ZONAS DE ESTUDIO.
ZONA B.

EXCMO. AYUNTAMIENTO DE ALGETE

PZ-02

ESCALA
1: 1.500

N

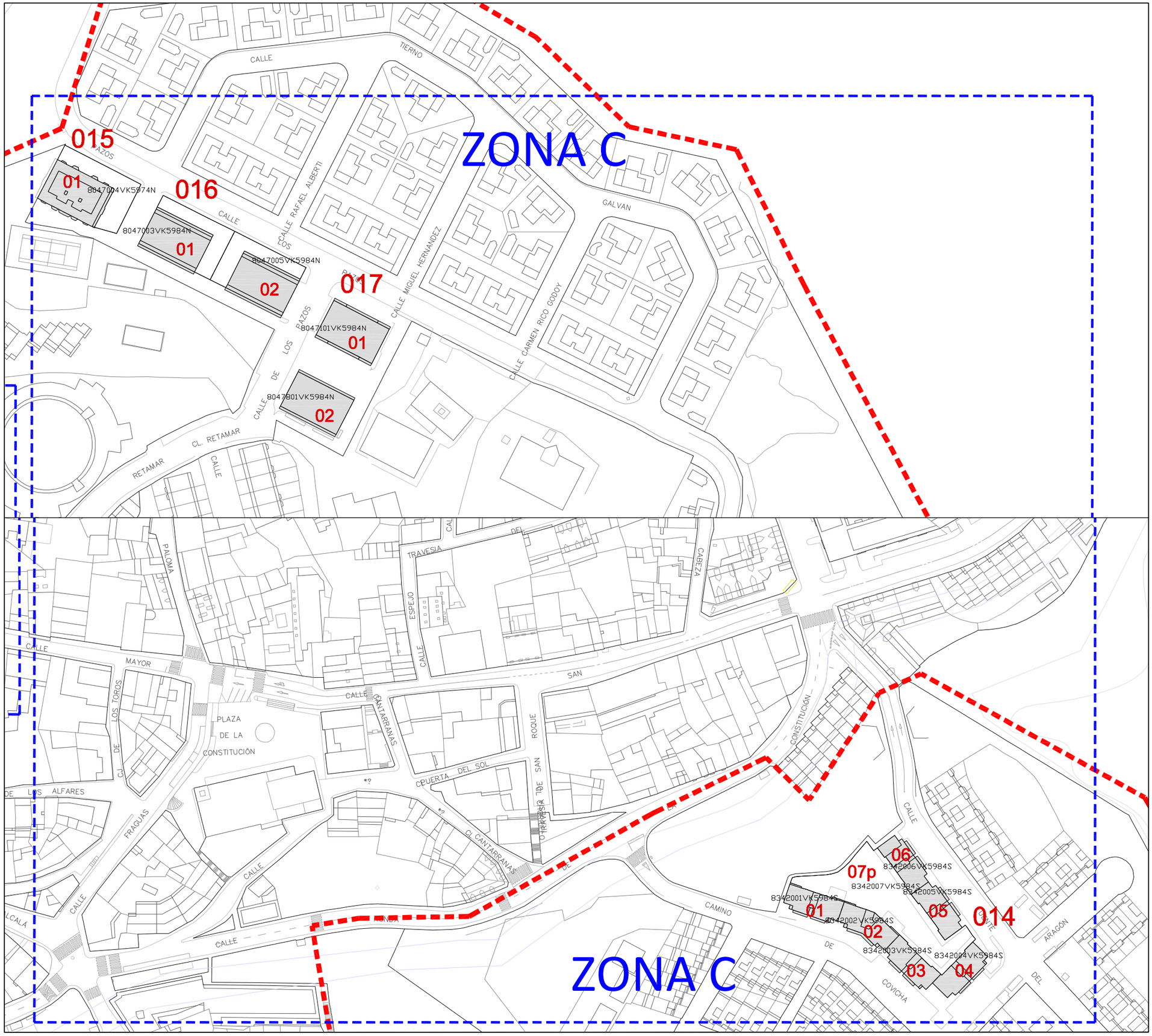

Delimitación del ámbito general del Plan Especial: ZONAS 1, 2 y 3

Delimitación de las zonas de estudio: ZONAS A, B, C, D, E, F, CASO G, H

8839204VK5983N 04 — Parcela incluida en el ámbito delimitado. Nº de ref. catastral y nº de referencia.

PLAN ESPECIAL DE USOS EN LOCALES Y EDIFICIOS COMERCIALES EN EL CASCO URBANO DE

ALGETE

ZONAS DE ESTUDIO.
ZONA C.

EXCMO. AYUNTAMIENTO DE ALGETE

PZ-03

ESCALA 1: 1.500

N

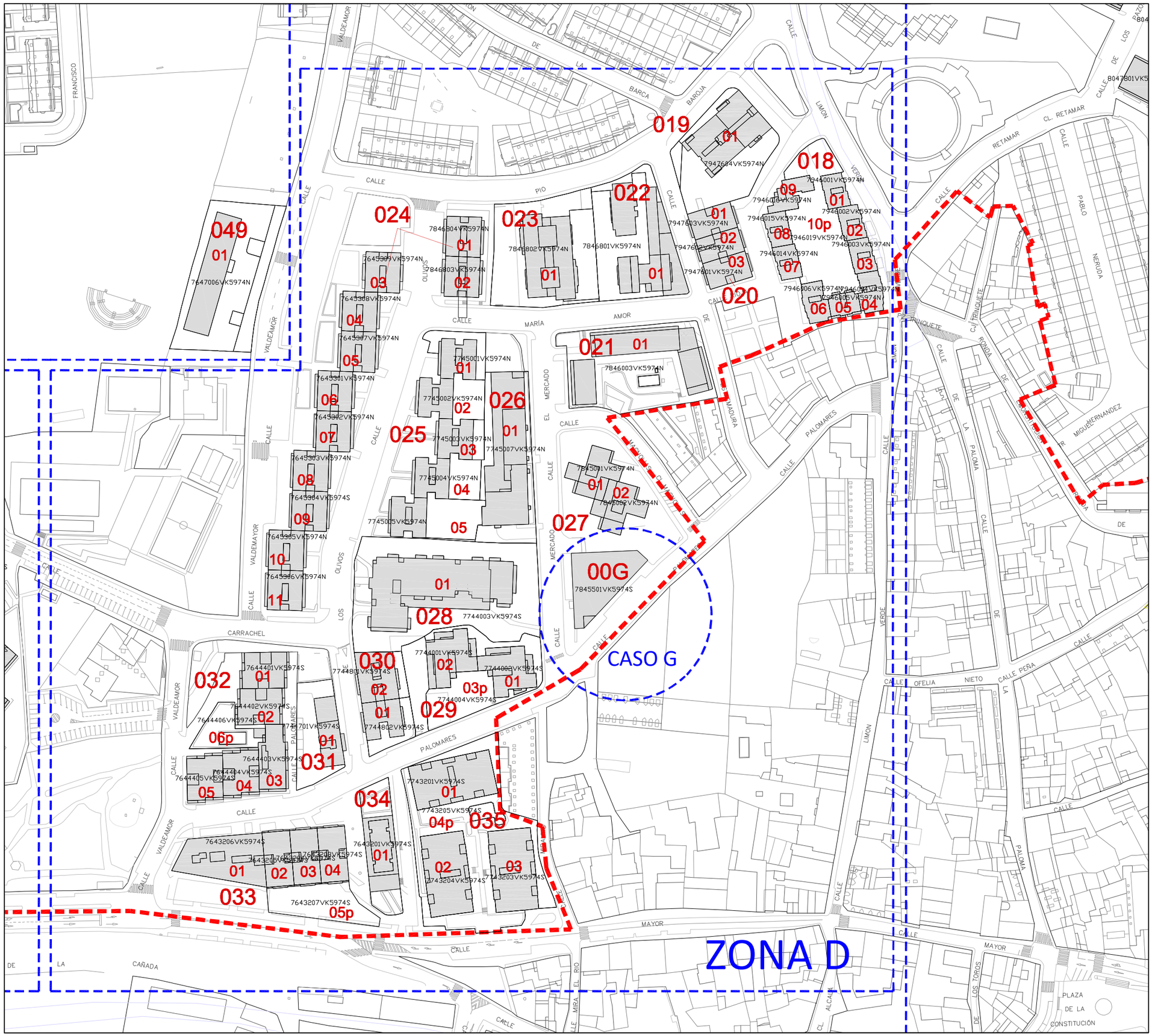

Delimitación del ámbito general del Plan Especial:
ZONAS 1, 2 y 3

Delimitación de las zonas de estudio:
ZONAS A, B, C, D, E, F, CASO G, H

8E39204VK5983N
04
Parcela incluida en el ámbito delimitado.
Nº de ref. catastral y nº de referencia.

PLAN ESPECIAL DE USOS EN LOCALES Y EDIFICIOS COMERCIALES EN EL CASCO URBANO DE

ALGETE

ZONAS DE ESTUDIO.
ZONA D. CASO G.

EXCMO. AYUNTAMIENTO DE ALGETE

PZ-04

ESCALA 1: 1.750

N

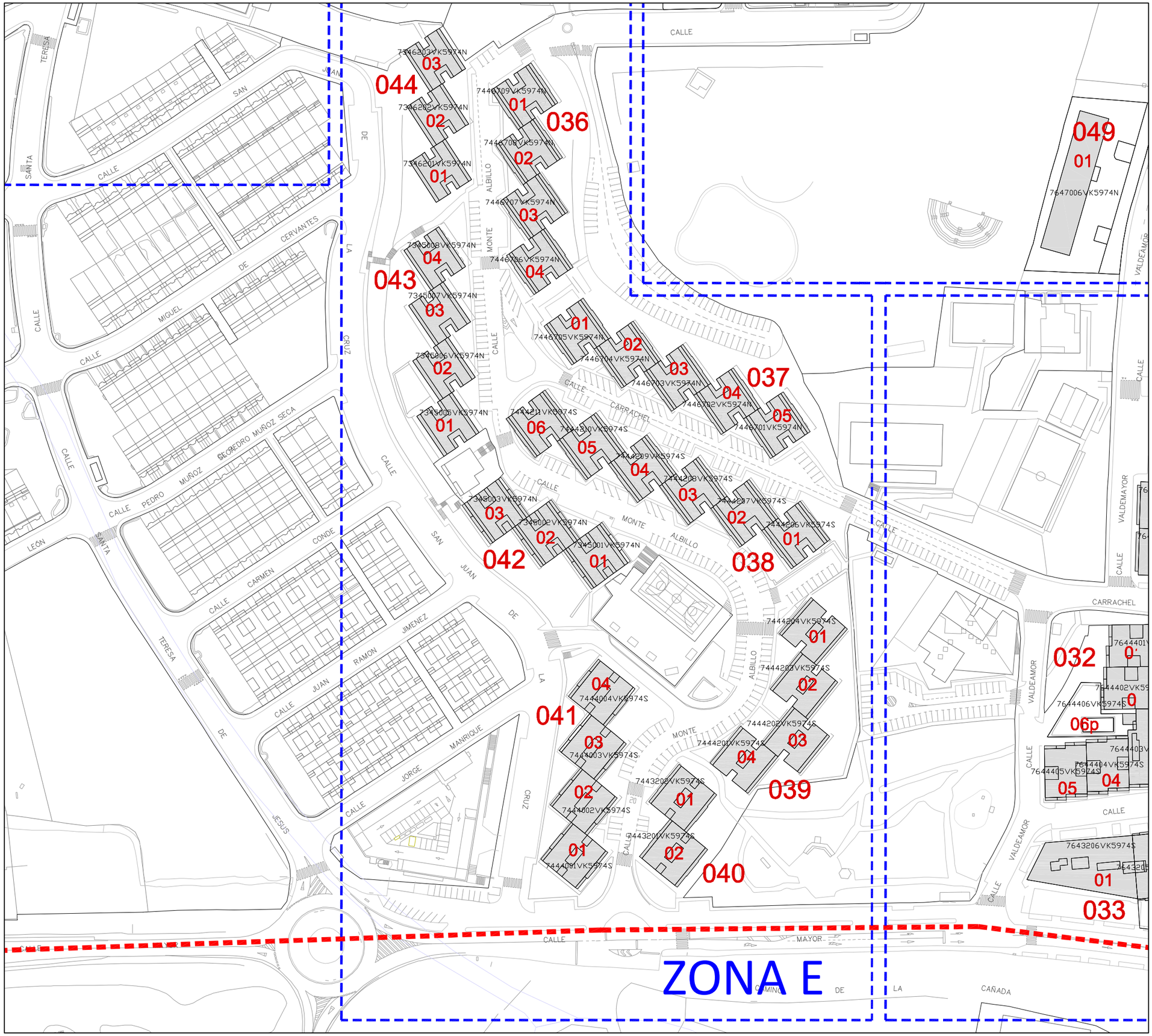

Delimitación del ámbito general del Plan Especial:
ZONAS 1, 2 y 3

Delimitación de las zonas de estudio:
ZONAS A, B, C, D, E, F, CASO G, H

8E39204VK5983N
04
Parcela incluida en el ámbito delimitado.
Nº de ref. catastral y nº de referencia.

PLAN ESPECIAL DE USOS EN LOCALES Y EDIFICIOS COMERCIALES EN EL CASCO URBANO DE

ALGETE

ZONAS DE ESTUDIO.
ZONA E.

EXCMO. AYUNTAMIENTO DE ALGETE

PZ-05

ESCALA
1: 1.500

N

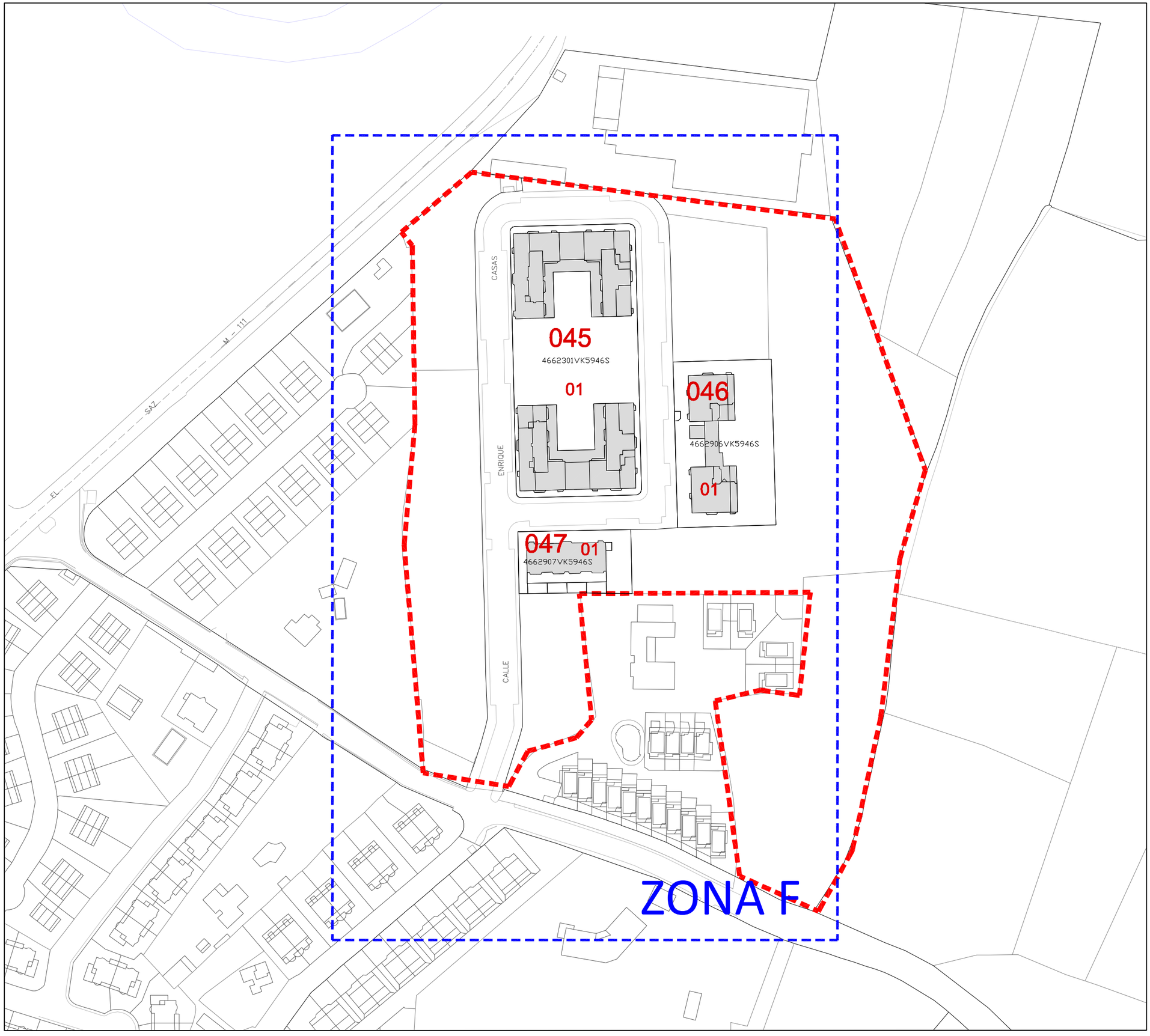

Delimitación del ámbito general del Plan Especial:
ZONAS 1, 2 y 3

Delimitación de las zonas de estudio:
ZONAS A, B, C, D, E, F, CASO G, H

8239204VK5963N
04

Parcela incluida en el ámbito delimitado.
Nº de ref. catastral y nº de referencia.

PLAN ESPECIAL DE USOS EN LOCALES Y EDIFICIOS COMERCIALES EN EL CASCO URBANO DE

ALGETE

ZONAS DE ESTUDIO.
ZONA F.

EXCMO. AYUNTAMIENTO DE ALGETE

PZ-06

ESCALA
1: 1.500

N

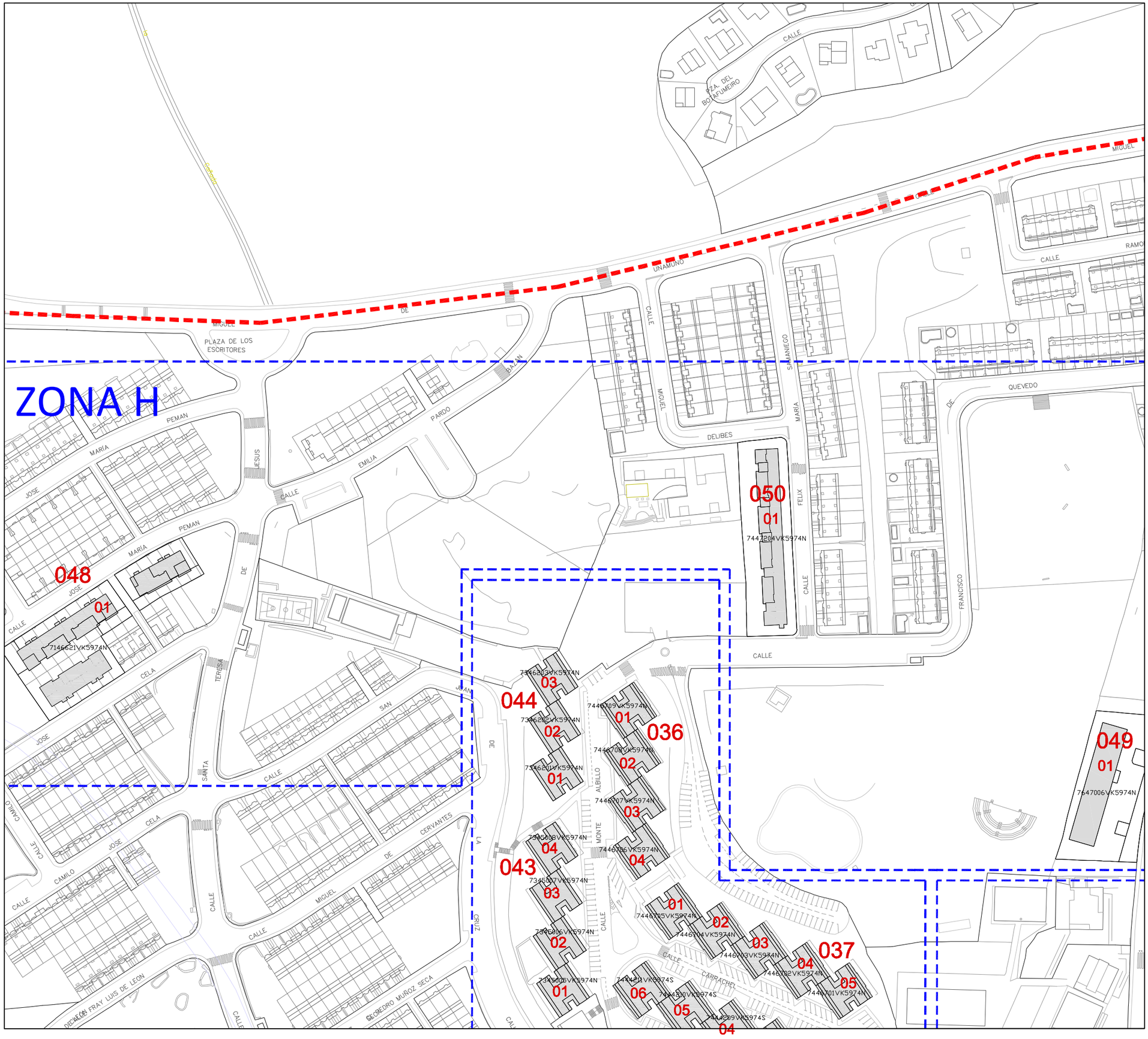

Delimitación del ámbito general del Plan Especial:
ZONAS 1, 2 y 3

Delimitación de las zonas de estudio:
ZONAS A, B, C, D, E, F, CASO G, H

8E39204VK5983N
04

Parcela incluida en el ámbito delimitado.
Nº de ref. catastral y nº de referencia.

PLAN ESPECIAL DE USOS EN LOCALES Y EDIFICIOS COMERCIALES EN EL CASCO URBANO DE

ALGETE

ZONAS DE ESTUDIO.
ZONA H.

EXCMO. AYUNTAMIENTO DE ALGETE

PZ-07

ESCALA
1: 1.750

N

ANEXO 1:

ANÁLISIS DE LAS EDIFICACIONES RESIDENCIALES DEL ÁMBITO

_001	Ordenanza	Ref. catastral	nº viv	nº local	Sup. m2	Viv/Ha	Nuevas viv.
	G3	c/ Félix Rodríguez de la Fuente 30 a 42					
	001_01	8137007VK5983N	19	2	309	614,89	4
	001_02	8137006VK5983N	19	2	309	614,89	4
	001_03	8137005VK5983N	19	2	309	614,89	4
	001_04	8137004VK5983N	19	2	309	614,89	4
	001_05	8137003VK5983N	19	2	309	614,89	4
	001_06	8137002VK5983N	19	2	309	614,89	4
	001_07	8137001VK5983N	19	2	309	614,89	4
	Total		133	14	2163	614,89	28
_002	Ordenanza	Ref. catastral	nº viv	nº local	Sup. m2	Viv/Ha	Nuevas viv.
	G3	c/ Félix Rodríguez de la Fuente 19 a 25					
	002_01	8239201VK5983N	16	4	358	446,93	10
	002_02	8239202VK5983N	20	2	359	557,10	2
	002_03	8239203VK5983N	20	2	357	560,22	2
	002_04	8239204VK5983N	20	2	358	558,66	2
	002_		76	10	1432	530,73	16
_003	Ordenanza	Ref. catastral	nº viv	nº local	sup. Cat.	Viv/Ha	Nuevas viv.
	G3	c/ Félix Rodríguez de la Fuente 21 a 25					
	003_01	8340604VK5983N	20	0	360	555,56	0
	003_02	8340603VK5983N	20	0	360	555,56	0
	003_03	8340602VK5983N	20	0	360	555,56	0
	003_04	8340601VK5983N	20	0	360	555,56	0
	003_		80	0	1440	555,56	0
_004	Ordenanza	Ref. catastral	nº viv	nº local	sup. Cat.	Viv/Ha	Nuevas viv.
	G2	c/ Virtudes 31					
	004_01	8240001VK5984S	31	2	1200	258,33	2
	004_		31	2	1200	258,33	2
_005	Ordenanza	Ref. catastral	nº viv	nº local	sup. Cat.	Viv/Ha	Nuevas viv.
	G3	c/ Virtudes 27 y 29					
	005_01	8241601VK5984S	20	1	341	586,51	4
	005_02	8241602VK5984S	20	1	341	586,51	4
	005_		40	2	682	586,51	8
_006	Ordenanza	Ref. catastral	nº viv	nº local	sup. Cat.	Viv/Ha	Nuevas viv.
	G2	c/ Virtudes 26 y 28					
	006_01	8240801VK5984S	10	1	283	353,36	2
	006_02	8240803VK5984S	20	1	466	429,18	2
	006_		30	2	749	400,53	4
_007	Ordenanza	Ref. catastral	nº viv	nº local	sup. Cat.	Viv/Ha	Nuevas viv.
	G3	c/ Félix Rodríguez de la Fuente 3 a 9					
	007_01	8240003VK5984S	19	2	298	637,58	8
	007_02	8240006VK5984S	19	1	304	625,00	1
	007_03	8240005VK5984S	19	1	300	633,33	1
	007_04	8240004VK5984S	19	1	302	629,14	1
	007_		76	5	1204	631,23	11
_008	Ordenanza	Ref. catastral	nº viv	nº local	sup. Cat.	Viv/Ha	Nuevas viv.
	G2	c/ Virtudes 17 a 23					
	008_01	8141405VK5984S	9	1	151	596,03	1
	008_02	8141404VK5984S	10	0	153	653,59	0
	008_03	8141403VK5984S	10	0	193	518,13	0
	008_04	8141402VK5984S	14	1	308	454,55	1

	008_05	8141401VK5984S	15	1	265	566,04	6
	008_		58	3	1070	542,06	**8**
_009	**Ordenanza**	**Ref. catastral**	**nº viv**	**nº local**	**sup. Cat.**	**Viv/Ha**	**Nuevas viv.**
	G2	**c/ Virtudes 12 a 24**					
	009_01	8141008VK5984S	9	1	243	370,37	1
	009_02	8141007VK5984S	9	1	275	327,27	1
	009_03	8141006VK5984S	10	0	276	362,32	0
	009_04	8141005VK5984S	14	1	258	542,64	1
	009_05	8141003VK5984S	15	3	245	612,24	5
	009_06	8141002VK5984S	9	1	189	476,19	1
	009_07	8141001VK5984S	9	1	172	523,26	1
	009_08p	8141016VK5984S			521		
	009_		75	8	2179	344,19	**10**
_010	**Ordenanza**	**Ref. catastral**	**nº viv**	**nº local**	**sup. Cat.**	**Viv/Ha**	**Nuevas viv.**
	G3	**c/ Plantas 2 a 10**					
	010_01	7740019VK5973N	20	0	346	578,03	0
	010_02	7740018VK5974S	20	0	346	578,03	0
	010_03	7740017VK5973N	20	2	346	578,03	2
	010_04	7740016VK5974S	20	1	346	578,03	1
	010_05	7740015VK5974S	20	1	346	578,03	1
	010_		100	4	1730	578,03	**4**
_011	**Ordenanza**	**Ref. catastral**	**nº viv**	**nº local**	**sup. Cat.**	**Viv/Ha**	**Nuevas viv.**
	G3	**c/ Plantas 12 a 14**					
	011_01	7740013VK5974S	20	1	346	578,03	7
	011_02	7740012VK5974S	20	1	346	578,03	7
	011_		40	2	692	578,03	**6**
_012	**Ordenanza**	**Ref. catastral**	**nº viv**	**nº local**	**sup. Cat.**	**Viv/Ha**	**Nuevas viv.**
	G3	**c/ Valserrano 1 a 11**					
	012_01	7740020VK5974S	20	1	377	530,50	8
	012_02	7740021VK5974S	20	1	346	578,03	7
	012_03	7740023VK5974S	20	0	377	530,50	0
	012_04	7740024VK5974S	20	0	377	530,50	0
	012_05	7740025VK5974S	20	0	377	530,50	0
	012_06	7740026VK5974S	20	0	377	530,50	0
	012_		120	2	2231	537,88	**15**
_013	**Ordenanza**	**Ref. catastral**	**nº viv**	**nº local**	**sup. Cat.**	**Viv/Ha**	**Nuevas viv.**
	G3	**c/ Valserrano 2 a 10**					
	013_01	7740028VK5974S	21	0	346	606,94	0
	013_02	7740029VK5974S	20	1	346	578,03	7
	013_03	7740030VK5974S	20	1	346	578,03	7
	013_04	7740031VK5974S	20	1	346	578,03	7
	013_05	7740032VK5974S	20	1	346	578,03	7
	013_		101	4	1730	583,82	**28**
_014	**Ordenanza**	**Ref. catastral**	**nº viv**	**nº local**	**Sup. m2**	**Viv/Ha**	**Nuevas viv.**
	G2	**Camino Covicha 1, 3, 5; c/ Cerro Aragón 27; c/ Fuente del Noque 2, 4**					
	014_01	8342001VK5984S	9	2	220	409,09	4
	014_02	8342002VK5984S	9	2	232	387,93	4
	014_03	8342003VK5984S	10	0	220	454,55	0
	014_04	8342004VK5984S	10	0	222	450,45	0
	014_05	8342005VK5984S	10	0	217	460,83	0
	014_06	8342006VK5984S	9	1	220	409,09	1

	014_07	8342006VK5984S			1178		
	014_		57	5	2509	227,18	9
_015	**Ordenanza**	**Ref. catastral**	**nº viv**	**nº local**	**Sup. m2**	**Viv/Ha**	**Nuevas viv.**
	G1	**c/ de los Pazos 10**					
	015_01	8047004VK5974N	18	0	840	214,29	0
	015_		18	0	840	214,29	0
_016	**Ordenanza**	**Ref. catastral**	**nº viv**	**nº local**	**Sup. m2**	**Viv/Ha**	**Nuevas viv.**
	G2	**c/ de los Pazos 6 y 8**					
	016_01	8047003VK5984N	22	0	715	307,69	0
	016_02	8047005VK5984N	22	0	715	307,69	0
	016_		44	0	1430	307,69	0
_017	**Ordenanza**	**Ref. catastral**	**nº viv**	**nº local**	**Sup. m2**	**Viv/Ha**	**Nuevas viv.**
	G2	**c/ de los Pazos 2 y 4**					
	017_01	8047101VK5984N	20	2	399	501,25	4
	017_02	8047801VK5984N	20	2	399	501,25	4
	017_		40	4	798	501,25	8
_018	**Ordenanza**	**Ref. catastral**	**nº viv**	**nº local**	**Sup. m2**	**Viv/Ha**	**Nuevas viv.**
	G3	**c/ Limón Verde 31 a 47**					
	_018_01	7946001VK5974N	10	2	170	588,24	0
	_018_02	7946002VK5974N	8	2	170	470,59	3
	_018_03	7946002VK5974N	8	2	171	467,84	4
	_018_04	7946004VK5974N	10	1	200	500,00	0
	_018_05	7946005VK5974N	10	0	140	714,29	0
	_018_06	7946006VK5974N	10	0	201	497,51	0
	_018_07	7946014VK5974N	10	0	170	588,24	0
	_018_08	7946015VK5974N	10	0	170	588,24	0
	_018_09	7946016VK5974N	10	0	209	478,47	0
	_018_10	7946019VK5974N			1439		
	_018		86	7	3040	282,89	7
_019	**Ordenanza**	**Ref. catastral**	**nº viv**	**nº local**	**Sup. m2**	**Viv/Ha**	**Nuevas viv.**
	G2	**c/ Limón Verde 49**					
	019_01	7947604VK5974N	20	4	1893	105,65	18
	019_		20	4	1893	105,65	18
_020	**Ordenanza**	**Ref. catastral**	**nº viv**	**nº local**	**Sup. m2**	**Viv/Ha**	**Nuevas viv.**
	G2	**c/ Extremadura 8-12**					
	020_01	7947603VK5974N	20	0	266	751,88	0
	020_02	7947602VK5974N	18	0	246	731,71	0
	020_03	7947601VK5974N	20	0	266	751,88	0
	020_		58	0	778	745,50	0
_021	**Ordenanza**	**Ref. catastral**	**nº viv**	**nº local**	**Sup. m2**	**Viv/Ha**	**Nuevas viv.**
	G1	**c/ María Amor 11**					
	021_01	7846003VK5974N	24	0	2586	92,81	0
	021_		24	0	2586	92,81	0
_022	**Ordenanza**	**Ref. catastral**	**nº viv**	**nº local**	**Sup. m2**	**Viv/Ha**	**Nuevas viv.**
	G1	**c/ María Amor 2**					
	022_01	7846801VK5974N	18	2	2112	85,23	0
	022_		18	2	2112	85,23	0
_023	**Ordenanza**	**Ref. catastral**	**nº viv**	**nº local**	**Sup. m2**	**Viv/Ha**	**Nuevas viv.**
	G1	**c/ María Amor 4**					
	023_01	7846802VK5974N	16	5	2471	64,75	0
	023_		16	5	2471	64,75	0

_024	**Ordenanza**	**Ref. catastral**	**nº viv**	**nº local**	**Sup. m2**	**Viv/Ha**	**Nuevas viv.**
	G3	**c/ los Olivos 18 a 20 y 3 a 19**					
	_024_01	7846804VK5974N	20	3	312	641,03	0
	_024_02	7846803VK5974N	20	3	313	638,98	0
	_024_03	7645309VK5974N	20	4	314	636,94	0
	_024_04	7645308VK5974N	20	0	311	643,09	0
	_024_05	7645307VK5974N	20	0	315	634,92	0
	_024_06	7645301VK5974N	20	4	310	645,16	0
	_024_07	7645302VK5974N	20	4	311	643,09	0
	_024_08	7645303VK5974N	20	4	317	630,91	0
	_024_09	7645304VK5974S	20	4	316	632,91	0
	_024_10	7645305VK5974N	20	4	314	636,94	0
	_024_11	7645306VK5974N	20	4	313	638,98	0
	_024		220	34	3446	638,42	**0**
_025	**Ordenanza**	**Ref. catastral**	**nº viv**	**nº local**	**Sup. m2**	**Viv/Ha**	**Nuevas viv.**
	G3	**c/ los Olivos 8 a 16**					
	_025_01	7745001VK5974N	20	0	544	367,65	0
	_025_02	7745002VK5974N	20	0	589	339,56	0
	_025_03	7745003VK5974N	20	0	392	510,20	0
	_025_04	7745004VK5974N	20	0	583	343,05	0
	_025_05	7745005VK5974N	20	0	785	254,78	0
	_025		100	0	2893	345,66	**0**
_026	**Ordenanza**	**Ref. catastral**	**nº viv**	**nº local**	**Sup. m2**	**Viv/Ha**	**Nuevas viv.**
	G2	**c/ Mercado 5**					
	_026_01	7745007VK5974N	29	0	1908	151,99	0
	_026		29	0	1908	151,99	**0**
_027	**Ordenanza**	**Ref. catastral**	**nº viv**	**nº local**	**Sup. m2**	**Viv/Ha**	**Nuevas viv.**
	G2	**c/ Magnolias 1 y 3**					
	_027_01	7845001VK5974N	16	4	386	414,51	5
	_027_02	7845002VK5974N	16	4	389	411,31	5
	_027		32	8	775	412,90	**10**
_028	**Ordenanza**	**Ref. catastral**	**nº viv**	**nº local**	**Sup. m2**	**Viv/Ha**	**Nuevas viv.**
	G2	**c/ los Olivos 4**					
	_028_01	7744003VK5974S	57	0	4102	138,96	0
	_028		57	0	4102	138,96	**0**
_029	**Ordenanza**	**Ref. catastral**	**nº viv**	**nº local**	**Sup. m2**	**Viv/Ha**	**Nuevas viv.**
	G3	**c/ Palomares 22 y 24**					
	_029_01	7744002VK5974S	20	2	482	414,94	1
	_029_02	7744001VK5974S	20	1	918	217,86	4
	_029_03	7744004VK5974S			936		
	_029		40	3	2336	171,23	**5**
_030	**Ordenanza**	**Ref. catastral**	**nº viv**	**nº local**	**Sup. m2**	**Viv/Ha**	**Nuevas viv.**
	G2	**c/ Palomares 26 y c/ Olivos 2**					
	_030_01	7744802VK5974S	20	0	510	392,16	0
	_030_02	7744801VK5974S	25	0	522	478,93	0
	_030		45	0	1032	436,05	**0**
_031	**Ordenanza**	**Ref. catastral**	**nº viv**	**nº local**	**Sup. m2**	**Viv/Ha**	**Nuevas viv.**
	G2	**c/ Olivos 1**					
	_031_01	7744701VK5974S	8	2	945	84,66	4
	_031		8	2	945	84,66	**4**
_032	**Ordenanza**	**Ref. catastral**	**nº viv**	**nº local**	**Sup. m2**	**Viv/Ha**	**Nuevas viv.**

	G2	c/ Palomares 30 - 38					
	_032_01	7644401VK5974S	16	5	341	469,21	5
	_032_02	7644402VK5974S	16	4	341	469,21	4
	_032_03	7644403VK5974S	16	2	352	454,55	2
	_032_04	7644404VK5974S	16	4	341	469,21	4
	_032_05	7644405VK5974S	16	6	336	476,19	3
	_032_06	7644406VK5974S			447		
	_032		80	21	2158	370,71	**18**
_033	**Ordenanza**	**Ref. catastral**	**nº viv**	**nº local**	**Sup. m2**	**Viv/Ha**	**Nuevas viv.**
	G2	c/ Palomares 19/21 c/ Mayor 42, 44, 46					
	_033_01	7643206VK5974S	28	3	825	339,39	0
	_033_02	7643205VK5974S	16	4	338	473,37	0
	_033_03	7643204VK5974S	16	4	338	473,37	0
	_033_04	7643203VK5974S	16	4	338	473,37	0
	_033_05	7643207VK5974S			744		
	_033		76	15	2583	294,23	**0**
_034	**Ordenanza**	**Ref. catastral**	**nº viv**	**nº local**	**Sup. m2**	**Viv/Ha**	**Nuevas viv.**
	G3	c/ Mayor 38					
	_034_01	7643201VK5974S	18	10	877	205,25	0
	_034		18	10	877	205,25	**0**
_035	**Ordenanza**	**Ref. catastral**	**nº viv**	**nº local**	**Sup. m2**	**Viv/Ha**	**Nuevas viv.**
	G3	c/ Mayor 30 y 32, c/ Palomares 15					
	_035_01	7743201VK5974S	40	0	824	485,44	0
	_035_02	7743204VK5974S	40	0	801	499,38	0
	_035_03	7743203VK5974S	40	0	801	499,38	0
	_035_04	7743205VK5974S			2098		
	_035		120	0	4524	265,25	**0**
_036	**Ordenanza**	**Ref. catastral**	**nº viv**	**nº local**	**Sup. m2**	**Viv/Ha**	**Nuevas viv.**
	G3	c/ Montealbillo 16 - 22					
	_036_01	7446709VK5974N	20	0	312	641,03	0
	_036_02	7446708VK5974N	20	0	312	641,03	0
	_036_03	7446707VK5974N	20	0	312	641,03	0
	_036_04	7446706VK5974N	20	0	312	641,03	0
	_036		80	0	1248	641,03	**0**
_037	**Ordenanza**	**Ref. catastral**	**nº viv**	**nº local**	**Sup. m2**	**Viv/Ha**	**Nuevas viv.**
	G3	c/ Carrachel 4 - 12					
	_037_01	7446705VK5974N	20	0	312	641,03	0
	_037_02	7446704VK5974N	20	0	312	641,03	0
	_037_03	7446703VK5974N	20	0	312	641,03	0
	_037_04	7446702VK5974N	20	0	312	641,03	0
	_037_05	7446701VK5974N	20	0	312	641,03	0
	_037		100	0	1560	641,03	**0**
_038	**Ordenanza**	**Ref. catastral**	**nº viv**	**nº local**	**Sup. m2**	**Viv/Ha**	**Nuevas viv.**
	G3	c/ Carrachel 3 - 13					
	_038_01	7444206VK5974S	20	0	319	626,96	0
	_038_02	7444207VK5974S	20	0	319	626,96	0
	_038_03	7444208VK5974S	20	0	319	626,96	0
	_038_04	7444209VK5974S	20	0	319	626,96	0
	_038_05	7444210VK5974S	20	0	319	626,96	0
	_038_06	7444211VK5974S	20	0	319	626,96	0
	_038		120		1914	626,96	**0**

_039	**Ordenanza**	**Ref. catastral**	**nº viv**	**nº local**	**Sup. m2**	**Viv/Ha**	**Nuevas viv.**
	G3	**c/ Montealbillo 6 - 12**					
	_039_01	7444204VK5974S	20	0	311	643,09	0
	_039_02	7444203VK5974S	20	0	311	643,09	0
	_039_03	7444202VK5974S	20	0	311	643,09	0
	_039_04	7444201VK5974S	20	0	311	643,09	0
	_039		80	0	1244	643,09	**0**
_040	**Ordenanza**	**Ref. catastral**	**nº viv**	**nº local**	**Sup. m2**	**Viv/Ha**	**Nuevas viv.**
	G3	**c/ Montealbillo 2 y 4**					
	_040_01	7443202VK5974S	20	2	339	589,97	6
	_040_02	7443201VK5974S	20	2	339	589,97	6
	_040		40	4	678	589,97	**12**
_041	**Ordenanza**	**Ref. catastral**	**nº viv**	**nº local**	**Sup. m2**	**Viv/Ha**	**Nuevas viv.**
	G3	**c/ Montealbillo 1 - 7**					
	_041_01	7444001VK5974S	20	2	331	604,23	6
	_041_02	7444002VK5974S	20	2	331	604,23	6
	_041_03	7444003VK5974S	20	2	331	604,23	6
	_041_04	7444004VK5974S	20	4	332	602,41	6
	_041		80	10	1325	603,77	**24**
_042	**Ordenanza**	**Ref. catastral**	**nº viv**	**nº local**	**Sup. m2**	**Viv/Ha**	**Nuevas viv.**
	G3	**c/ Montealbillo 13 - 17**					
	_042_01	7345001VK5974N	20	2	334	598,80	14
	_042_02	7345002VK5974N	20	4	335	597,01	13
	_042_03	7345003VK5974N	20	2	333	600,60	14
	_042		60	8	1002	598,80	**41**
_043	**Ordenanza**	**Ref. catastral**	**nº viv**	**nº local**	**Sup. m2**	**Viv/Ha**	**Nuevas viv.**
	G3	**c/ Montealbillo 19 - 25**					
	_043_01	7345005VK5974N	20	0	317	630,91	0
	_043_02	7345006VK5974N	20	0	315	634,92	0
	_043_03	7345007VK5974N	20	0	314	636,94	0
	_043_04	7345008VK5974N	20	0	311	643,09	0
	_043		80	0	1257	636,44	**0**
_044	**Ordenanza**	**Ref. catastral**	**nº viv**	**nº local**	**Sup. m2**	**Viv/Ha**	**Nuevas viv.**
	G3	**c/ Montealbillo 27 - 31**					
	_044_01	7346201VK5974N	20	0	315	634,92	0
	_044_02	7346202VK5974N	20	0	313	638,98	0
	_044_03	7346203VK5974N	20	0	313	638,98	0
	_044		60	0	941	637,62	**0**
_045	**Ordenanza**	**Ref. catastral**	**nº viv**	**nº local**	**Sup. m2**	**Viv/Ha**	**Nuevas viv.**
	PP-S5	**c/ Enrique Casas 4**					
	_045_01	4662301VK5946S	44	8	5622	78,26	0
	_045		44	8	5622	78,26	**0**
_046	**Ordenanza**	**Ref. catastral**	**nº viv**	**nº local**	**Sup. m2**	**Viv/Ha**	**Nuevas viv.**
	PP-S5	**c/ Enrique Casas 9**					
	_046_01	4662906VK5946S	18	0	2700	66,67	0
	_046		18	0	2700	66,67	**0**
_047	**Ordenanza**	**Ref. catastral**	**nº viv**	**nº local**	**Sup. m2**	**Viv/Ha**	**Nuevas viv.**
	PP-S5	**c/ Enrique Casas 15**					
	_047_01	4662907VK5946S	12	0	1172	102,39	0
	_047		12	0	1172	102,39	**0**
_048	**Ordenanza**	**Ref. catastral**	**nº viv**	**nº local**	**Sup. m2**	**Viv/Ha**	**Nuevas viv.**

	G1	**c/ José María Pemán, c/ Camilo José Cela**						
		_051_01	7146621VK5974N	32	0	2890,00	110,73	0
		_051		32	0	2890,00	110,73	**0**
_049	**Ordenanza**	**Ref. catastral**		**nº viv**	**nº local**	**Sup. m2**	**Viv/Ha**	**Nuevas viv.**
	G1	**c/ Valdeamor 25**						
		_049_01	7647006VK5974N	20	3	2554,00	78,31	0
		_049		20	3	2554,00	78,31	**0**
_050	**Ordenanza**	**Ref. catastral**		**nº viv**	**nº local**	**Sup. m2**	**Viv/Ha**	**Nuevas viv.**
	G1	**c/ Felix María Samaniego 1 a 9**						
		_050_01	7447204VK5974N	25	0	2189,00	114,21	0
		_050		25	0	2189,00	114,21	**0**

Porcentaje	**%**	**Existentes**	**Viviendas**	**Locales**	**Propuestos**	**Nuevas viv.**
	10,00		**2960**	**211**		**296**