

Este documento es copia del original firmado.

Se han ocultado datos personales en aplicación de la normativa vigente.

COMUNIDAD DE MADRID
CONSERJERÍA DE MEDIO AMBIENTE,
VIVIENDA Y AGRICULTURA
ÁREA DE VÍAS PECUARIAS
C/ Gran Vía, 3 (3ª Planta)
28013 –Madrid

Fuenlabrada, 24 de febrero de 2023

ASUNTO: SOLICITUD AUTORIZACIÓN PARA LA OBRA DE URGENCIA EN LA AVDA. DE LOS ROSALES EN EL MUNICIPIO DE GETAFE.

Debido a la obsolescencia del material de la tubería que discurre por la Avda. de los Rosales en el municipio de Getafe, se producen numerosas roturas en dicha tubería que afectan a la Vía Pecuaria “Vereda del Camino de San Martín” y provocan mala calidad en la red de distribución de Perales del Río.

Se considera necesario que el Canal de Isabel II realice una obra de urgencia de renovación, para evitar estos problemas, consistente en:

Instalación en zanja de aproximadamente 1.000 metros de tubería de fundición dúctil, de diferentes diámetros, con sus elementos de maniobra y control. Dicha tubería se colocaría mayormente en la vía pecuaria Vereda del Camino de San Martín.

- La obra se dividirá en dos tramos de ejecución simultánea y tendrá una duración estimada de 55 días cada uno, salvo imprevistos
- Se adjunta plano detalle de los dos tramos.
- La empresa que ejecutará la obra de urgencia de renovación será una de las contratadas adjudicatarias del Concurso de “Obras Referidas a Actuaciones Urgentes de Renovación y Reparación en la Red de Abastecimiento y la Red de Agua Regenerada del Canal de Isabel II”, contratos adjudicados a las empresas SYMISA/INSERCON S.A. (contrato 109/2019 lote 8 y 9).

Según lo expuesto anteriormente, se solicita autorización para la ocupación de la vía pecuaria según plano adjunto.

Sin otro particular, les saluda atentamente.

Jefe de Área Conservación Sistema Culebro

MADRID

GETAFE

VEREDA DEL CAMINO DE SAN MARTÍN

Col de la Inmaculada

Dolores Valle

DE.1
VA.2
VA.64AL-26

DE.64AL-198
VA.64AL-28
VA.64AL-27
VA.64AL-29
DE.64AL-30

4AL-215
64AL-221

VA.64AL-238

VA.64AL-66
HI.64AL-67

HI.64AL-68
Calle de Darío Fo

DE.64AM-251

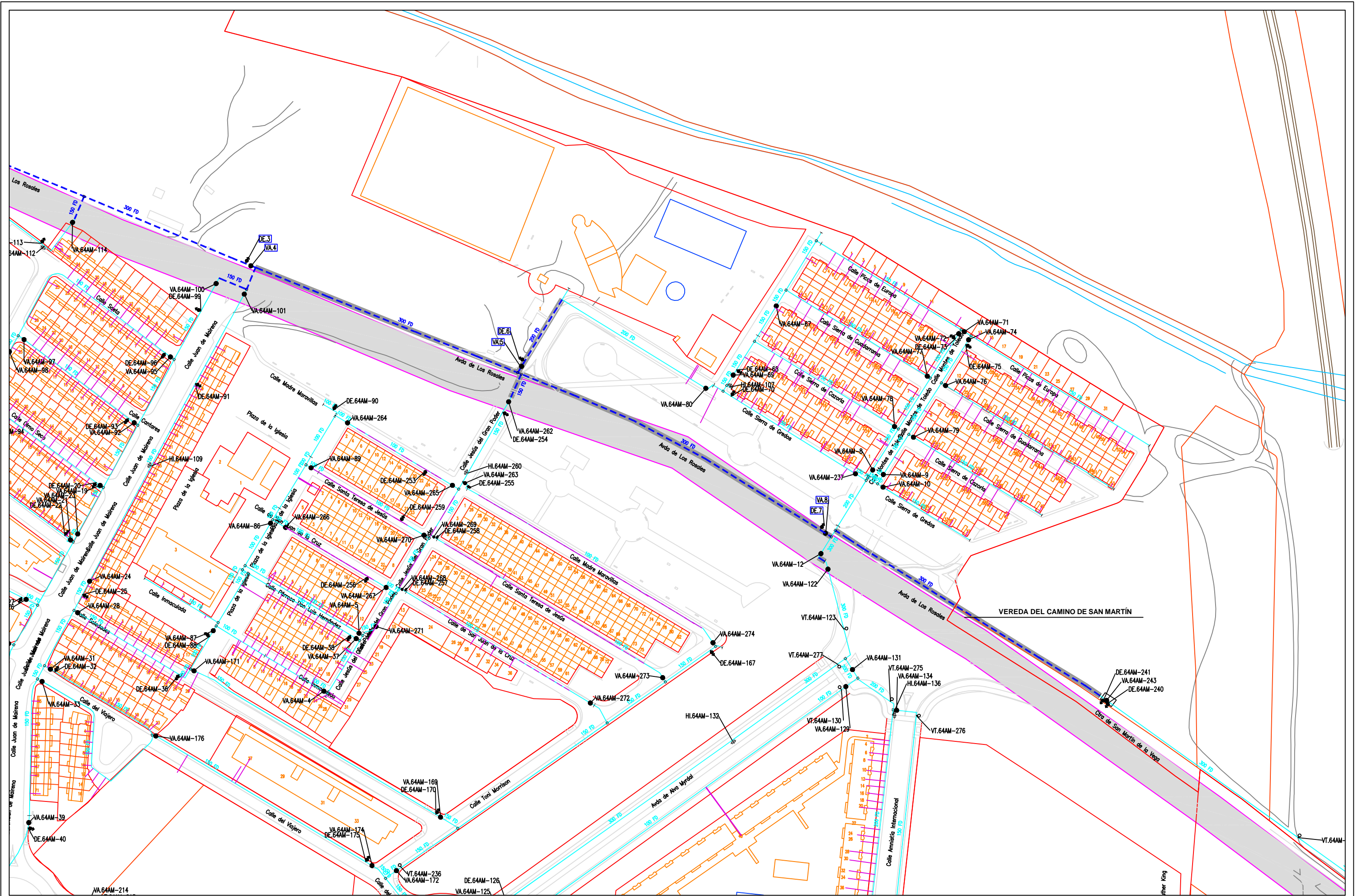
DE.64AM-113
HI.64AM-112

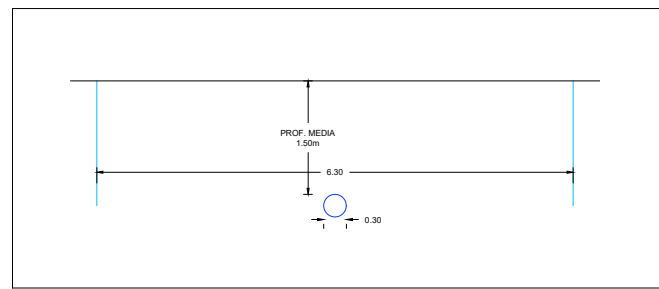
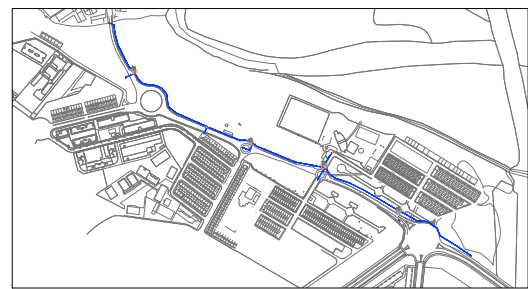
VA.64AM-114

VA.64AM-100
DE.64AM-99





DE.3
VA.4

VA.64AM-101





LEYENDA:

-  RED A EJECUTAR
-  VÍA PECUARIA
-  SUPERFICIE DE OCUPACIÓN
-  SUPERFICIE DE OCUPACIÓN A VÍA PECUARIA



REHABILITACIÓN DEL CAMINO DE ACCESO A LA ELEVADORA/DEPÓSITO DE AGUA POTABLE "EL MIRADOR", CRTA DE ONTÍGOLA EN ARANJUEZ (MADRID)

TÍTULO DEL PLANO:

PLANTA GENERAL. ESTADO PROYECTADO

FECHA:

ENERO 2.025

ESCALA:

ORIGINAL LINE-A3
 1:2.500

Nº DE PLANO

1

HOJA 1 DE 1

